REPUBLICA DE COLOMBIA

R. D.
312.8613
C718c.
1938
y.3

L.D
805
1938
y.3

# CENSO GENERAL DE POBLACION

5 DE JULIO DE 1938

Ordenado por la Ley 67 de 1917

TOMO IV

# Departamento de Boyacá

•

CONTRALORIA GENERAL DE LA REPUBLICA

ESTADISTICA NACIONAL — SECCION DE CENSOS NACIONALES

BOGOTA — IMPRENTA NACIONAL — Editorial Minerva — 1940.

Reserva DANE

Dispuesto y ejecutado durante la presidencia del

Dr. ALFONSO LOPEZ

Siendo Contralor General el
Dr. CARLOS LLERAS RESTREPO

●

Efectuadas su elaboración y publicación durante la presidencia del

Dr. EDUARDO SANTOS

Siendo Contralor General el
Dr. GONZALO RESTREPO

●

Sub-Contralor,
Dr. LEOPOLDO LASCARRO

●

Director Nacional de Estadistica,
Ing. JUAN DE D. HIGUITA

Director General del Censo,
Ing. ANTONIO SUAREZ RIVADENEIRA

Planeó y organizó el Censo hasta su publicación

ANTONIO SUAREZ RIVADENEIRA

●

Ejerció la Sub-dirección:

EDILBERTO ESCOBAR

●

Actuó como Delegado Organizador del Censo en Boyacá:

JOSE V. GALVIS

# INTRODUCCION

# *I — NOTAS EXPLICATIVAS*

*Con el presente volumen, correspondiente al Departamento de Boyacá, continúa la publicación de los resultados de los Censos de Población y Edificios, llevados a cabo por la Contraloría General de la República—Sección de Censos Nacionales—en el año de* 1938.

*La obra constará de diez y seis tomos: uno para cada Departamento, uno para las Intendencias y Comisarías, y uno para el resumen general del país.*

*Cada tomo estará dividido en dos partes: la primera comprende los resultados del Censo de Población, conforme a los siguientes atributos:*

*a) Sexo,*
*b) Edad,*
*c) Estado civil,*
*d) Instrucción,*
*e) Nacionalidad,*
*f) Ramas de actividad económica, y*
*g) Población activa e inactiva.*

*La segunda abarca los resultados del Censo de Edificios, con base en las siguientes características:*

*a) Edificios con acueducto,*
*b) Edificios con luz eléctrica,*
*c) Edificios con alcantarillado,*
*d) Edificios ocupados por dueños o inquilinos,*
*e) Edificios de propietarios nacionales o extranjeros, y*
*f) Edificios según el uso a que están destinados.*

---

POBLACION DE HECHO—*El censo se refirió a la población de hecho o sea al número de personas presentes en los distintos lugaes de la República en el momento del empadronamiento.*

EDAD—*La edad se pidió en años cumplidos.*

ESTADO CIVIL—*Se solicitó si la persona era soltera, casada o viuda, sin extender la encuesta a cuestiones tales como el divorcio o las uniones libres, el primero porque prácticamente no existe, y las segundas, porque su investigación no garantizaba la sinceridad de los resultados.*

INSTRUCCION—*En cuanto a instrucción, se buscó la clasificación de los que saben leer y de los que no saben leer, con especificación de sexos y localización urbana y rural.*

NACIONALIDAD—*Para la determinación de la nacionalidad, a más de la especificación de la colombiana, se investigaron por separado la ecuatoriana, venezolana, peruana y brasilera. En la clasificación «otros suramericanos» se incluyó la argentina, uruguaya, chilena, paraguaya y boliviana. La denominada «centroamericanos y antillanos» comprende: cubanos, dominicanos, haitianos, costarricenses, nicaragüenses, hondureños, guatemaltecos, salvadoreños, panameños y mexicanos. Se hizo una clasificación especial que engloba estadounidenses y canadienses. En lo referente a Europa y Asia, se hizo la agrupación de extranjeros, de conformidad con el Decreto número* 398 *de* 1937, *según que tuvieran o nó restricciones para su entrada al país.*

RELIGION—*La pregunta sobre religión discriminó únicamente los católicos y los no católicos, pero se ha juzgado inoficioso presentar este cuadro, por pertenecer casi exclusivamente los colombianos a la primera de estas denominaciones.*

POBLACION POR RAMAS DE ACTIVIDAD Y CATEGORIAS DENTRO DE CADA RAMA—*Contra la práctica tradicional de nuestras pasadas investigaciones censales, que persiguieron hallar la distribución de la población según las distintas profesiones—datos que no proporcionan una idea verdadera de la función económica y social de la población—el presente censo se orientó en el sentido de ubicar a los habitantes en las actividades económicas de las cuales derivan sus medios de vida* (1). *Así, por ejemplo, un pintor o un abogado que trabajaban en agricultura, fueron clasificados en esta rama de actividad.*

*Por otra parte, con el objeto de conocer el monto de la población activa e inactiva, se adoptó esta clasificación, aun cuando no dentro de cada rama, sino sobre el total de todas ellas, agrupando dentro de cada una la población activa, y dejando la inactiva para presentarla por separado, dividida en varios grupos: inactivos mayores de* 14 *años, inactivos menores de* 14 *años, presos, reclusos, hospitalizados, quehaceres domésticos, etc.*

*Además, con el fin de conocer la situación y categoría de los trabajadores dentro de cada rama de actividad económica, se subdividió a su vez la población activa de cada rama, en cuatro categorías: patronos, dueños o gerentes; empleados; arrendatarios, agregados o colonos, y peones y obreros.*

POBLACION ACTIVA E INACTIVA—*Se dispuso que fuera considerada como POBLACION ACTIVA aquella que tiene una actividad remunerada directa o indirecta en dinero o en especies, sin considerar como actividad remunerada el trabajo doméstico de los miembros de la familia, pero sí el de aquellos que ayudan al jefe de ella en un empleo u ocupación lucrativa. De donde queda entendido que la POBLACION INACTIVA estará integrada por las mujeres que se ocupan en*

(1) Ver 1º Société des Nations, Comité d'Experts Statisticiens. Rapport au Conseil sur les Travaux de la Sixiéme Session. (Tenue á Genéve au 19 avril 1937); 2º- Carlos Lleras Restrepo. La Estadística Nacional, su organización, y sus problemas, pág. 51.

*sus quehaceres domésticos y no tienen una ocupación remunerada especialmente, excluyendo las de la agricultura, por estar éstas íntimamente ligadas a la producción; por los menores que no han ejercido una actividad remunerada; por los pensionados, estudiantes, personas sin trabajo en la época del censo,* (1) *reclusos y hospitalizados.*

*Estas definiciones fueron adoptadas para los escrutinios, teniendo en cuenta las modalidades especiales del país, pero procurando hasta donde ello fuere posible, seguir las recomendaciones internacionales que sobre la materia formuló en abril de* 1937 *el Comité de Expertos Estadísticos de la Sociedad de las Naciones.*

NOMENCLATURA DE ACTIVIDADES ECONOMICAS—*Con el objeto de hacer menos dispendiosa la presentación de las actividades económicas, y muy especialmente debido a que por lo común los Municipios no arrojan cifras apreciables en muchos aspectos de las ocupaciones de la población, se ha juzgado indispensable presentar confeccionadas en conjunto ciertas ramas de actividad en lo que respecta a los Municipios, dejando para el resumen de cada Departamento la especificación total de la nomenclatura. En esta forma las* 63 *clasificaciones fueron englobadas en* 9 *grandes grupos, dentro de la denominación general de* "Población Activa," *pero conservando, en cuanto respecta al rubro de* "Población Inactiva," *la misma discriminación, en* 8 *numerales, tanto para los Municipios como para el resumen de cada Departamento.*

*Las nueve agrupaciones son las siguientes:*

*En el capítulo I*—"PRODUCCION PRIMARIA":

Grupo I—*Comprende agricultura y ganadería, explotación forestal, caza y pesca.*

Grupo II—*En* "Industrias Extractivas" *se incluyen: la extracción de metales preciosos; otras industrias extractivas, y canteras y otros materiales de construcción.*

*En el capítulo II*—"INDUSTRIAS DE TRANSFORMACION":

Grupo III—*En* "Industrias Varias", *el resumen comprende las siguientes: Industrias de grasas vegetales y alimenticias; confiterías, dulcerías, heladerías, chocolaterías, panaderías, galleterías (comprende fábricas de chocolates); ingenios de azúcar, trapiches; molinos de cereales y trilladoras de café; otras industrias de alimentos; imprenta y artes gráficas; industrias de las bebidas; industrias de curtidos de cueros (tenerías o talleres de curtiembre); zapaterías, talabarterías y otras industrias de cuero; producción y distribución de energía eléctrica, acueductos; joyerías, platerías y refinación de metales preciosos; preparación de maderas; carpinterías y ebanisterías; industrias de fibras animales y vegetales; ta-*

(1) Aunque el Comité de Expertos Estadísticos de la Sociedad de las Naciones recomienda considerar como activas a las personas que habiendo tenido una ocupación remunerada se encuentren sin empleo en la época del censo, se consideró más acorde con las condiciones especiales del país catalogar a todos los desocupados como inactivos.

*lleres de reparación mecánicos y eléctricos; industrias de la metalurgia, fabricación de máquinas y manufacturas de metales comunes; fábricas de cemento, baldosas, baldosines y similares de cemento; fábricas de ladrillos, tejas y similares de barro cocido; industrias químicas (comprende: industrias de tocador, jabones ordinarios, pólvora, explosivos, fósforos, cerillas, velas esteáricas de cera natural y de sebo e industrias farmacéuticas incluyendo laboratorios); elaboración de tabaco; industrias textiles; sastrerías, modisterías y sombrererías; fabricación de sombreros de fieltro y paja, y, por último, otras industrias manufactureras.*

Grupo IV—*En* "Edificaciones y construcciones en general" *se hace relación a "construcción y sostenimiento de ferrocarriles y carreteras"; "construcción, demolición y reparación de edificios," y a "otras construcciones."*

*En el capítulo III*—"SERVICIOS":

Grupo V—*Comprende: transportes aéreos particulares; transportes marítimos y fluviales de particulares; transportes terrestres motorizados; transportes de sangre (incluyendo zorras, carros de resorte, cargueros, etc.); ferrocarriles y cables aéreos; comunicaciones postales, telegráficas, telefónicas, radiotelegráficas, cablegráficas, y radiofonía.*

Grupo VI—*Bajo la denominación* "Comercio, Bancos y Seguros" *se entiende el comercio al por mayor y al por menor de toda clase de artículos; las finanzas, los bancos, las compañías de seguros y las representaciones y comisiones.*

Grupo VII—*El rubro* "Otros Servicios" *abarca los hoteles, restaurantes, pensiones, cafés y establecimientos similares. La* "Higiene, sanidad y asistencia social", *que a la vez comprende: aseo público y alcantarillado; empresas de aseo y cuidados personales, servicios funerarios; asilos, orfanatos y otros establecimientos de beneficencia; hospitales, clínicas, farmacias y otros servicios médicos sanitarios. Y por último, la* "Administración Pública, Seguridad Nacional y Servicios Culturales," *que resume: la Administración Pública en general, excepto las ramas que se mencionan en otra parte; la educación pública y privada; la defensa nacional, la policía, guardias y otras organizaciones de cuerpos de vigilancia, y las manifestaciones culturales diversas, que comprende teatros, cinematógrafos, radiodifusoras, música y deportes.*

*En el capítulo IV*—"ACTIVIDADES LIBERALES":

Grupo VIII—*Se incluyen: abogacía, medicina, odontología, medicina veterinaria, agronomía, ingeniería y arquitectura, cultos y otros.*

*En el capítulo V*—"OTRAS ACTIVIDADES":

Grupo IX—*Quedan en conjunto: los sirvientes en general (excepción de los de la agricultura), y se expresan por separado las actividades económicas mal definidas.*

POBLACION URBANA Y RURAL—*Como población urbana se especificó aquella que vive en centros de población mayores de* 1.500 *habitantes, ya sea que estos centros constituyan la cabecera del municipio o coincidan con la cabecera del corregimiento, pero cuandoquiera que la división político-administrativa hubo de tenerse en cuenta, la discriminación también se hizo entre la cabecera del municipio y sus demás localidades pobladas.*

---

EDIFICIOS—*Por edificio se entendió toda construcción, casa o templo, etc., cualquiera que fuese el material empleado en su levantamiento, sus dimensiones o destinación.*

*Por casa de habitación se consideró la destinada a hogar de una familia, y por familia, la reunión de personas que hacen vida común y habitan asociadas.*

*Por moradas colectivas se tuvieron las dedicadas a hoteles, casas de huéspedes, hospitales, colegios de internados, orfelinatos, cuarteles, manicomios, etc.*

*El significado de la palabra cuartel es muy relativo en las distintas regiones del país. En muchos lugares emplean esta palabra en el sentido de concentraciones de obreros o peones de carreteras, ferrocarriles o minas. También fueron considerados como cuarteles los edificios ocupados por los retenes de Policía, etc.*

---

SISTEMA DE EMPADRONAMIENTO—*Tanto para el Censo de Población como para el de Edificios, el empadronamiento se hizo por sistemas directos, es decir, por empadronadores preparados especialmente, los cuales visitaron los distintos lugares de la República y las casas, y llenaron personalmente la encuesta fijada en la boleta.*

BOLETA ADOPTADA—*En ambos censos se empleó la boleta colectiva, distribuída en cincuenta renglones, cada uno de los cuales correspondía a un habitante o a una casa.*

COMPILACION—*La labor de crítica fue obra de personal especializado, y para la concentración de los datos se hizo uso de un equipo electromecánico «Hollerith», traído al país por primera vez, y cuyo empleo constituye una de las demostraciones de progreso en las investigaciones censales.*

*En las oficinas del Censo quedan los registros de cada uno de los* 1.242 *corregimientos y* 18.552 *veredas tanto del Censo de Población como del de Edificios, con todas sus características, que no se incluyen por separado en el presente volumen, a disposición de quienes deseen consultarlos. Igualmente, la discriminación de los extranjeros por sus varias nacionalidades, puede allí mismo ser consultada.*

# II — LA LABOR DE ORGANIZACION

*Réstanos ahora dar a conocer, en sus lineamientos generales, la estructura de la organización puesta al servicio del empadronamiento y los procedimientos empleados, que tan señalada influencia tuvieron en su ejecución.*

## CREACION DE LA OFICINA PREPARATORIA

*Poco después de que la Ley 82 de 1935 centralizó la estadística nacional en la Contraloría General de la República y le confirió la dirección técnica de los servicios departamentales y municipales de la misma, el entonces Contralor General doctor Plinio Mendoza Neira, se dio a la tarea de concretar y encauzar las aspiraciones y propósitos sobre la necesidad del censo, y echó los primeros cimientos de la obra, creando la Oficina Preparatoria de los Censos de Edificios y Población, en abril de 1936.*

*Esta dependencia de la Contraloría General de la República inició sus labores mediante un programa que abarcaba, como puntos principales, un concienzudo estudio de los censos anteriormente realizados en Colombia, a fin de aprovechar las experiencias que hubiera dejado su levantamiento, y la más completa revisión de toda la bibliografía censal que por ese entonces existía en la biblioteca de la Institución.*

## LA CONTRALORIA ENVIA UN DELEGADO EN MISION DE ESTUDIOS A MEXICO

*Pero luégo de realizar tales estudios, la Oficina Preparatoria de los Censos llegó a la conclusión de que, con los elementos disponibles, no podía formarse una visión de conjunto que pudiera orientarla sobre bases firmes para proyectar un plan de organización que, respondiendo a los más modernos sistemas, asegurara los buenos resultados de una empresa de tan grande responsabilidad.*

*En tales circunstancias, el Consejo Nacional de Estadística que funcionaba en la Contraloría General de la República como órgano consultivo de la Dirección Nacional de Estadística, consideró de inaplazable necesidad estudiar lo hecho por las naciones más adelantadas en la materia, y resolvió enviar a un delegado al país americano de más similitud con el nuestro, que hubiera realizado censos con buen éxito.*

*El señor Presidente de la República, como el primero de los interesados en este asunto, y con la más clara visión de lo que significaba para el país un censo de población, acogió con entusiasmo la idea, y así fue como a mediados de mayo de 1936 partía en misión especial para Ciudad de México el ingeniero Antonio Suárez Rivadeneira, quien desde tiempo atrás había venido adelantando los trabajos demográficos de la Contraloría General de la República, y quien posteriormente planeó y dirigió el levantamiento de los censos.*

*El programa de los estudios encomendados al delegado contemplaba el análisis de los archivos y de toda suerte de documentos censales que pusieran de relieve los sistemas seguidos en los censos de aquel país y la celebración de una serie de conferencias con el Director de la Estadística mejicana, quien había dirigido los trabajos de los censos de* 1930, *que, según el concepto de las entidades internacionales de estadística, son de lo más completo entre los que se han realizado en América.*

## *ELABORACION DEL PLAN*

*A fines del año de* 1936, *siendo Contralor General de la República el doctor Carlos Lleras Restrepo, a quien correspondió el levantamiento del Censo, regresó del Exterior el delegado y se acometió de lleno la elaboración del plan de organización. Dicho trabajo fue ejecutado descartando los sistemas seguidos en nuestros censos anteriores, toda vez que estaba demostrada su ineficacia y fue orientado en cambio por los nuevos derroteros que señalaban los estudios hechos en México y las recomendaciones que al respecto formularon el Comité de Expertos Estadísticos de Londres y la Sociedad de las Naciones.*

*El plan atendió en su primera parte a la resolución de todos los problemas de carácter técnico-estadístico, como son los que atañen al sistema de empadronamiento; al volumen de las investigaciones; a las nomenclaturas de edades, ocupaciones y nacionalidades, etc.; a los formularios utilizables y a las instrucciones para diligenciarlos; al cálculo del material censal para cada localidad; a las normas sobre división territorial; a los medios de propaganda; al criterio aconsejable en orden a la concentración de los resultados; a su publicación y otras instrucciones de importancia.*

*La segunda parte abarcó los aspectos de la organización funcional y administrativa; se creó el organismo para cada una de las etapas del censo (preparación, ejecución, concentración y publicación); se dividieron y coordinaron los servicios de dirección técnica; se definió el radio de acción de los funcionarios; se asignaron labores y prescribieron funciones; se produjeron los reglamentos censales y se fijó el presupuesto por servicios, vigencias, capítulos y artículos. Este trabajo puede consultarse en la Contraloría General de la República, Sección de Censos Nacionales.*

*Así pues, el empadronamiento se realizó con un plan de organización técnicamente elaborado, fruto de experiencias recogidas dentro y fuera del país, cuyo programa se ciñó a las condiciones especiales de nuestro medio, y cuya extensión abarcó todas las labores.*

*Los cambios operados en los sistemas, anacrónicos no sólo en el campo de la técnica estadística sino en el de la organización administrativa, y la forma sorprendente como ellos respondieron a los recursos económicos disponibles, a las dificultades de orden geográfico, al grado de instrucción y a la psicología del pueblo colombiano, constituyen un avance trascendental en el campo de las investigaciones censales, que deja bien determinados los derroteros a seguir en la ejecución de los censos futuros.*

*La más importante transformación de la organización censal fue la creación de un organismo ejecutor con una dirección técnica central. La labor del empadronamiento, que estuvo confiada tradicionalmente a Juntas Municipales sin criterio ni conocimientos, se encargó a numerosos agentes directos, especializados en las oficinas centrales del Censo, mediante cursos de capacitación técnica. De esta manera se consiguió una perfecta unidad en los procedimientos y se cumplió la organización sobre normas de conjunto, permitiendo la adecuada distribución y coordinación de los servicios de dirección, la funcionalización del engranaje censal, la racionalización de los programas en función de la escala jerárquica y asignaciones, y la aplicación de principios organizativos encaminados a alcanzar el máximo rendimiento del personal empleado en la obra.*

*Así fue como el organismo censal, compuesto por* 14 *delegados departamentales,* 10 *delegados de Intendencias y Comisarías,* 84 *visitadores de zona,* 807 *delegados municipales,* 1.242 *delegados de Corregimiento,* 18.552 *jefes de vereda y* 60.000 *empadronadores, comprobó su perfecto funcionamiento el día en que se llevó a cabo la jornada censal.*

*Otro tanto puede decirse del organismo de cooperación. Todas las juntas de cooperación departamentales, municipales y de corregimiento laboraron incansablemente en su tarea de prestar apoyo a los funcionarios censales. Su intervención con los Consejos Municipales, a fin de que éstos apropiaran las partidas correspondientes para los gastos del censo, fue del todo eficaz. Las gestiones con los respectivos Gobernadores, Alcaldes y Corregidores, sobre la cooperación de los empleados públicos, suspensión de todas las actividades industriales y comerciales, restricción del tránsito municipal, delimitación de algunos Municipios, etc., etc., fueron cumplidas a cabalidad.*

*Para obtener los resultados anteriores en Boyacá, contribuyó de manera muy eficaz don José V. Galvis.*

## *EL CENSO DE EDIFICIOS, LABOR PREVIA*

*Uno de los factores más importantes de la organización, fue el levantamiento del Censo de Edificios, como operación previa.*

*El deseo de que el empadronamiento de los habitantes alcanzara la mayor exactitud, determinó principalmente este trabajo. Por medio de él fue sometido a prueba el organismo censal; corregidos sus defectos; localizado, seleccionado y experimentado el personal, desde los empadronadores, hasta los empleados que intervinieron en la elaboración y publicación de los resultados.*

*Por otra parte el país carecía de un Censo de Edificios que permitiera conocer el volumen cuantitativo y cualitativo de éstos. Sin saber el número de edificios de los centros poblados y sus dotaciones de luz, agua y alcantarillado, resultaba difícil orientar una política de fomento de los servicios públicos de acuerdo con las necesidades regionales. El problema de los alojamientos requería para su solución el dato inicial sobre la densidad del inquilinato en los centros más poblados. Para conocer la intensidad de la inmigración extranjera, en cuanto a la posesión de los edificios, era preciso investigar la nacionalidad de los propietarios.*

*Otros problemas de no menor importancia, relacionados con cuestiones de urbanismo, higiene, etc., presentaban interrogantes insolubles antes de haberse acometido la obra del Censo Nacional de Edificios.*

*Pero no sólo estos temas dedujeron su mejor orientación de la labor censal emprendida, sino que mediante ella fue posible presentar al Gobierno y a la opinión pública bases para la elucidación de cuestiones de actualidad.*

*El plan de la Vivienda Campesina, cuyos prospectos comienzan a aplicarse, se enriquecerá con la localización de las zonas rurales más densamente pobladas cuyas casas carecen por completo de indispensables servicios sanitarios, con el conocimiento del volumen de las viviendas y con su ubicación, según que sus habitantes sean dueños o inquilinos.*

## *PROPAGANDA*

*Mediante la realización de un completo plan de propaganda gráfica, oral y escrita, compuesto por afiches, cartulinas, hojas volantes, foto-botones, engomados, reportajes a políticos y hombres de negocios, reuniones de periodistas y de agentes de radiodifusoras, circulares a directores de empresas oficiales, industriales y comerciales, y exhibición de una película de propaganda en la mayoría de los municipios del país, se logró interesar vivamente a todos los colombianos en la empresa del censo.*

*Jamás en el país se produjo un afán colectivo de mayor intensidad por cooperar al empadronamiento. Lo que antes fueran reservas y temores, se tradujo en ola de entusiasmo que cubrió todos los sectores ciudadanos. La resistencia de ciertos núcleos sociales como los constituídos por la población rural, fue quebrantada. La propaganda llevó a la conciencia del habitante rural, la certidumbre de que el censo era necesario para su vida, para el conocimiento de sus necesidades y para el estímulo de campañas en favor de su prosperidad económica. De esta suerte los campesinos no sólo colaboraron con entusiasmo en el levantamiento, sino que adquirieron una educación civil, que contribuirá en lo futuro al éxito de esta clase de investigaciones.*

*Debe destacarse como fruto de la activa propaganda llevada a cabo y del espíritu cívico de los colombianos, la cooperación muy valiosa de las entidades oficiales y privadas, en orden a asegurar el buen suceso del empadronamiento. La prensa de la capital y de las provincias, el clero, las radiodifusoras, los teatros, los directorios políticos, las asociaciones de trabajadores, los empresarios, en fin, los ciudadanos de las distintas clases y condiciones, emularon con patriótico interés, de manera que el país asistió el día del Censo a una general movilización de todas sus fuerzas, sin antecedentes en la historia de las investigaciones censales.*

## *DIVISION TERRITORIAL*

*Labor gigantesca representó el trabajo de división territorial y cartográfica, base fundamental para un buen empadronamiento. Con la delimitación exacta de las zonas censales, se determinó el radio de acción de los funcionarios, se ubicó la pobla-*

*ción de cada localidad y se llevó el control de los resultados hasta por veredas y caseríos. El atlas cartográfico de todos los Municipios del país presta hoy valiosos servicios a las distintas entidades oficiales, en el estudio de múltiples problemas relacionados con límites, vías de comunicación, etc.*

*Los registros sobre división territorial quedaron formados por* 807 *Municipios,* 1.242 *Corregimientos y* 18.552 *localidades pobladas (veredas y caseríos). Los mapas departamentales, de Intendencias y de Comisarías, se dividieron convenientemente en* 84 *zonas formadas por municipios de fácil comunicación, en las que debían actuar* 84 *Visitadores. Los mapas de las zonas censales contenían las anotaciones relativas a los sistemas de comunicación y transporte de los municipios, así como las referentes a distancias y valor del recorrido en las distintas vías. Los* 807 *mapas de los municipios en donde actuaron los* 807 *delegados municipales, expresaban las convenciones necesarias para indicar las vías que comunican a los municipios, los límites mal definidos entre localidades colindantes, la posición relativa de sus centros poblados, el número de corregimientos, veredas y caseríos, así como las anotaciones sobre tiempo de viaje y valor de transportes desde los municipios a las capitales de los departamentos.*

## *LA INTERVENCION POLITICA DESPLAZADA DEL CENSO*

*La intervención de la política en el nombramiento de los funcionarios censales, que tan dolorosas experiencias ha dejado en el campo de la Administración Pública, se liquidó en forma resuelta y vigorosa. El personal directivo fue seleccionado por concurso, preparado en las oficinas centrales y designado para sus funciones con prescindencia de factores distintos a las calificaciones alcanzadas.*

*El método que se siguió para determinar las zonas censales en que se dividió el país, no permitió que el personal subalterno fuera utilizado con fines de facción, de grupo o de localidad, pues al formarlas quedaron rotos los círculos electorales y los jefes que se destacaron para ellas tuvieron jurisdicción sobre un grupo de municipios que pertenecían a divisiones electorales diferentes.*

## *EL PRESUPUESTO Y EL COSTO DEL CENSO*

*El juicioso criterio que se siguió en la elaboración de los presupuestos, tuvo como consecuencia la exactitud con que éstos se ajustaron a las exigencias de las distintas etapas de trabajo. El paralelo de los gastos que reclamaban los variados servicios y los dineros disponibles para satisfacerlos, guardó en todo momento su especial equivalencia, de suerte que la Contraloría contó en todo momento con los recursos fiscales necesarios.*

*El costo total del Censo, incluyendo la suma calculada en* $ 35.000.00 *para las publicaciones que actualmente se preparan, asciende a* $ 1.032.072.03, *cantidad apenas ligeramente superior a* $ 1.030.000.00, *calculados en el plan de organización.*

## *DISCRIMINACION DEL COSTO*

| | |
|---|---|
| Gastos efectuados en la preparación del levantamiento de los censos, por la Dirección General, en la vigencia de 1937 ... ... ... ... ...$ | 60.156.09 |
| Gastos efectuados en la ejecución del levantamiento de los censos, por la Dirección General, en la vigencia de 1938 ... ... ... ... ... ... ... | 131.359.74 |
| Gastos efectuados en el levantamiento de los censos, en los Departamentos: | |
| Antioquia ... ... ... ... ... ... ... ... ... ... | 84.992.23 |
| Atlántico ... ... ... ... ... ... ... ... ... ... | 17.009.73 |
| Bolívar ... ... ... ... ... ... ... ... ... ... | 58.271.14 |
| Boyacá ... ... ... ... ... ... ... ... ... ... | 80.027.90 |
| Caldas ... ... ... ... ... ... ... ... ... ... | 45.834.42 |
| Cauca ... ... ... ... ... ... ... ... ... ... | 34.616.52 |
| Cundinamarca ... ... ... ... ... ... ... ... | 94.715.45 |
| Huila ... ... ... ... ... ... ... ... ... ... | 21.504.76 |
| Magdalena ... ... ... ... ... ... ... ... ... | 31.995.47 |
| Nariño ... ... ... ... ... ... ... ... ... ... | 39.926.02 |
| Norte de Santander ... ... ... ... ... ... | 29.175.79 |
| Santander ... ... ... ... ... ... ... ... ... | 56.263.64 |
| Tolima ... ... ... ... ... ... ... ... ... ... | 39.081.70 |
| Valle ... ... ... ... ... ... ... ... ... ... | 43.578.02 |
| Amazonas ... ... ... ... ... ... ... ... ... | 2.183.00 |
| Chocó ... ... ... ... ... ... ... ... ... ... | 20.201.20 |
| Meta ... ... ... ... ... ... ... ... ... ... | 6.748.78 |
| San Andrés y Providencia ... ... ... ... ... | 1.833.00 |
| Arauca ... ... ... ... ... ... ... ... ... ... | 3.784.00 |
| Caquetá ... ... ... ... ... ... ... ... ... ... | 3.076.10 |
| Putumayo ... ... ... ... ... ... ... ... ... | 3.218.33 |
| Vichada ... ... ... ... ... ... ... ... ... ... | 2.716.00 |
| Guajira ... ... ... ... ... ... ... ... ... ... | 5.293.00 |
| Vaupés ... ... ... ... ... ... ... ... ... ... | 9.510.00 |
| Gastos efectuados en los escrutinios y elaboración de datos para las oficinas centrales, año de 1939 | 70.000.00 |
| Suma presupuesta para las publicaciones del censo de población ... ... ... ... ... ... ... ... | 35.000.00 |
| Total ... ... ... ... ... ... ... ... ...$ | 1.032.072.03 |

*Otros factores de primordial importancia que merecen destacarse, fueron los nuevos sistemas adoptados en la financiación, y los procedimientos que los complementaron. Mediante su aplicación, los gastos de empadronamiento se distribuyeron con el más alto espíritu de equidad entre la Nación, los Departamentos y los Municipios, de manera que fue fácil obtener el pago de las cuotas fijadas.*

## *EXACTITUD DEL EMPADRONAMIENTO*

*Las normas dictadas contra la práctica tradicional de aumentar los resultados, fueron tan eficaces, que no puede citarse un solo caso donde este vicioso hecho hubiera ocurrido.*

*Con base en los resultados del censo previo de edificios, se estableció una serie sucesiva de controles por manzanas, secciones, sectores, fracciones o veredas, agregaciones, comisarías de policía, y corregimientos de cada municipio, que permitió comparar los resultados de uno y otro censo y constatar que el empadronamiento fue llevado a cabo correctamente en todo el país.*

## *CENTRALIZACION Y CRITICA*

*Las medidas tomadas con anterioridad para la centralización de los escrutinios en las oficinas centrales de Bogotá, a fin de no dejarlos a cargo de funcionarios municipales sin criterio estadístico, fueron de mucha importancia para el buen éxito de los trabajos finales. En efecto: la recolección total de los formularios censales se llevó a cabo con sorprendente rapidez; su crítica fue hecha por funcionarios especializados que obraron teniendo en cuenta normas de conjunto, lo que garantiza la unidad estadística de los resultados; la concentración de las cifras se hizo por medio de un equipo electromecánico, asegurando precisión en los números y economía en el trabajo.*

## *NOMENCLATURA DE OCUPACIONES*

*El criterio que se siguió en la elaboración de una nomenclatura nacional de ocupaciones se amoldó a los grandes lineamientos trazados por la Sociedad de las Naciones en recomendaciones sobre la materia, y a las singulares modalidades del trabajo colombiano, proporcionando al país un instrumento de investigación requerido con urgencia en los campos de la estadística y de la economía. La nomenclatura adoptada permitió clasificar, por primera vez, la población en ramas de actividad económica, hacer su distribución entre activa e inactiva y establecer la categoría de los trabajadores dentro de cada rama de actividad.*

*Un conjunto de datos de esta naturaleza permitirá a los hombres de gobierno y a quienes se interesen en los problemas sociales de Colombia, buscar soluciones en armonía con la realidad del país, conociendo los fenómenos que determinan el aprovechamiento del trabajo colombiano e influyen en la inter-relación de las clases y grupos afectos a la producción nacional. Bien se comprende la extraordinaria importancia de esta investigación, entre muchas de las que se deducen del Censo nacional de* 1938.

## *ELABORACION Y PUBLICACION*

*En agosto de* 1938 *correspondió al actual Contralor General de la República, doctor Gonzalo Restrepo, llevar a cabo la labor de elaboración de los resultados. Posteriormente, creó con carácter de permanente la* "Sección de los Censos Nacionales," *lo que asegura, de una parte, la continuidad en lo referente a la dinámica de las cifras de población y la conexión con los censos futuros y, de otra, las publicaciones censales. Primera culminación de esta medida fue el volumen del Censo Nacional de Edificios, editado a mediados de* 1939, *y la serie de tomos por Departamentos, Intendencias y Comisarías, iniciada con la publicación de Antioquia.*

# III — IMPORTANCIA DEL CENSO

*El valor de las cifras de un censo y su influencia en todos los fenómenos que dicen relación con la vida económica, política y social del país, requiere un estudio muy prolijo, que se sale de los marcos de una mera introducción. Sin embargo, hemos creído conveniente tratar siquiera de dar una visión de conjunto sobre su utilidad y aplicación, limitándonos a relievar en forma de síntesis los aspectos principales; con ello aspiramos a despertar una mayor curiosidad en los gestores de los negocios del Estado y en el público en general, por el análisis y mejor aprovechamiento de los resultados del Censo.*

## POBLACION TOTAL

*El dato de la población total proporciona el mejor elemento de juicio para apreciar la vida de relación nacional e internacional. Comparando el número de habitantes podrá deducirse la importancia de un país como conjunto demográfico respecto de los demás, y la de los departamentos y municipios entre sí. Por otra parte, desde el punto de vista internacional, el dato exacto de los habitantes del país juega un papel importantísimo al representar la base para el cálculo de los aportes con que contribuye el Estado para la formación y sostenimiento de todos aquellos organismos de cooperación internacional, como la Sociedad de las Naciones, el Banco Interamericano, la Unión Panamericana, etc., etc.*

## DENSIDAD DE POBLACION

*Con referencia a la densidad de población, o sea el número de habitantes por kilómetro cuadrado, puede decirse que ella tiene múltiples aplicaciones en el estudio de todos aquellos problemas que guardan relación con los planes de vías de comunicación, con los de colonización y parcelación y con los de localización de los centros de consumo. En efecto, no sería posible admitir como completo el plan justificativo de una vía de comunicación, sin que éste contenga la parte relativa a la densidad de población del territorio que va a beneficiar y el volumen de tráfico presente o futuro que de ella se espera obtener. También sería ilógico tratar de ubicar las zonas más propicias para la colonización y parcelación, sin empezar por tener en cuenta la densidad de las distintas regiones; como tampoco sería admisible tratar de localizar los centros de consumo, sin recurrir a la densidad de población que los forman.*

## POBLACION URBANA Y RURAL

*El estudio de la población, desde el punto de vista de su reparto en núcleos urbanos y rurales, reviste en la actualidad especial interés. De él pueden derivarse todos aquellos datos de orden económico, político y social, que sirven para medir la urgencia de los servicios públicos en tal o cual pueblo o caserío, la desproporción entre la categoría político-administrativa y la densidad demográfica de algunas entidades pobladas; la necesidad de una más adecuada distribución de las campañas sanitarias y de asistencia social, y en fin, para el conocimiento de todos*

*aquellos problemas que trae consigo la aglomeración de masas humanas, en centros poblados, de más o menos superficie. Desgraciadamente los censos anteriores no presentan esta clasificación, y por lo tanto no puede hacerse un estudio retrospectivo que permita conocer el volumen de la población rural que absorben los centros urbanos, para medir de esta manera la intensidad de la despoblación de los campos.*

## *POBLACION POR SEXO*

*A primera vista parece que la clasificación de la población por sexo no sea de grande utilidad. Sin embargo, este dato puede considerarse como complemento de primer orden en todos los estudios demográficos. En asocio con los demás atributos de la población, como la edad, el estado civil, la instrucción, la nacionalidad y las ramas de actividad económica, muestra características muy importantes de la vida económica y social de nuestro país.*

*Comparando la población de las distintas regiones, por sexo, se obtendrá la proporción de las cuotas de ambos sexos en la composición de la población de cada una de ellas; analizando las cuotas de población, por sexos, a través de las distintas edades, podrá apreciarse la vitalidad de éstos; de la comparación de la población analfabeta por sexos, se hallará la relación de analfabetos de uno y otro; del estudio de la población según las distintas ramas de actividad económica, podrá observarse el grado de participación del sexo femenino en ciertas ramas de actividad y el conjunto de población económicamente activa e inactiva de cada sexo.*

## *POBLACION POR EDAD*

*La característica «edad» es de una importancia fundamental. Todas las investigaciones demográficas y biométricas, lo mismo que muchos estudios económicos y sociales, la reclaman como auxiliar de primera magnitud. Con la ayuda de los registros de nacimientos y defunciones, sirve para elaborar las tablas de mortalidad, que permiten medir la vida humana; combinándola con los registros de matrimonios y nacimientos, se investiga la nupcialidad y la natalidad, a fin de conocer la estructura de las colectividades y la fecundidad de la raza; agrupando la población de cada edad, puede construírse el árbol de la población y mostrar gráficamente por medio de una curva, la influencia de los fenómenos migratorios en la conformación de la población, el volumen de habitantes de cada edad y el efecto que producen las variaciones de frecuencia de la natalidad y mortalidad en los distintos períodos.*

*De la clasificación de los habitantes por edad también puede obtenerse: el monto de la población en edad pre-escolar, escolar y no escolar; el número de personas activas e inactivas mayores y menores y el total de éstas en las distintas ramas.*

## *POBLACION POR ESTADO CIVIL*

*La clasificación de los habitantes por estado civil ofrece un sinnúmero de aplicaciones en el campo de la demografía, pues ella proporciona, en combinación con otras características de la población, los elementos de juicio indispensables para el conocimiento de ciertos factores que son básicos en la estructura de la sociedad*

*e influyen poderosamente en la forma como ésta se desarrolla y renueva. En efecto, mediante el tratamiento estadístico de las cifras que representan las cuotas de habitantes solteros, casados y viudos, a través de la edad y el sexo, se obtienen las series de frecuencia de la nupcialidad y los coeficientes de fecundidad y de natalidad ilegítima.*

## *INSTRUCCION*

*No es aventurado afirmar que los datos que suministra el Censo sobre cada uno de los aspectos del problema educacionista de Colombia, presentando para cada municipio la cuota de analfabetos clasificada por edades, sexo y urbana y rural, justifican por sí solos la realización de esta voluminosa y complicada empresa. En efecto, del estudio de estas cifras pueden hacerse, entre otras, las siguientes importantes apreciaciones:*

1ª—*Con base en el dato total de analfabetos mayores de siete años: el estado cultural de cada departamento o municipio;*

2ª—*Con base en la población analfabeta de edad escolar, en el número de escuelas existentes y en el promedio de alumnos por escuela: el número aproximado de escuelas necesarias para cada departamento o municipio;*

3ª—*Con los datos de la población analfabeta de edad escolar por sexo, y el número de escuelas existentes para hombres y mujeres: el número de escuelas (masculinas o femeninas) para cada departamento o municipio;*

4ª—*Con base en los datos de la población analfabeta de edad escolar clasificada por urbana y rural, y las escuelas existentes en los centros urbanos y en las zonas rurales: la justa relación que debe haber entre las escuelas de la parte urbana y la rural de cada municipio; y*

5ª—*Con base en la población analfabeta clasificada por sexo y comprendida entre los* 14 *y* 20 *años: el número de institutos especiales diurnos y nocturnos que necesitan los centros urbanos de cada municipio.*

## *POBLACION POR NACIONALIDAD*

*El estudio de los problemas relacionados con la conveniencia y posibilidad de estimular determinadas corrientes de inmigración, capaces de impulsar nuevas actividades industriales, o con la de restringir hasta donde sea posible la entrada al país de inmigrantes que vengan a desalojar al trabajo colombiano, encontrará en los datos que arroja el Censo su mejor auxiliar. Dicho estudio presenta en forma muy clara el volumen de extranjeros y su relación con los siguientes aspectos: el grado de penetración extranjera en ciertas industrias; su ausencia de otras; el monto de los desocupados e inactivos, y la mayor frecuencia de edades y sexo de los inmigrantes, así como también las ramas de actividad económica de que derivan su subsistencia.*

## *POBLACION POR RAMAS DE ACTIVIDAD ECONOMICA*

*El hecho de que la población registrada en el presente censo haya sido separada en activa e inactiva, la primera de las cuales fue clasificada por ramas de actividad económica y por categorías de ocupación dentro de cada rama, y la segunda, por inactivos mayores y menores de 14 años, desocupados, quehaceres domésticos y otros improductivos, permite obtener preciosos elementos de juicio para el conocimiento de la verdadera estructura industrial del país y de sus relaciones con el elemento humano, que directa o indirectamente está vinculado a ella.*

*En efecto, mediante las cifras representativas de la población ocupada en cada rama de la industria, se sabrá cuál es la verdadera importancia de cada una de éstas.*

*Con base en la distribución de la población a través de las distintas categorías (patronos, empleados, obreros, etc.), en cada rama de actividad, se obtendrá la composición de la población desde el punto de vista económico, y se sabrá cuáles son las ocupaciones que predominan en el país, en sus distintas regiones.*

*De la observación de las cifras que forman el total de la población inactiva se obtendrá: el número de habitantes inactivos menores y mayores de 14 años; el volumen de desocupados en los distintos lugares, y el monto de habitantes con ocupaciones improductivas. De donde se podrá hallar, mediante la comparación entre activos e inactivos, la relación porcentual del número de inactivos por cada activo.*

Antonio SUAREZ RIVADENEIRA

# FUNDAMENTOS LEGALES

## DECRETO NUMERO 987 DE 1937

### (Mayo 17)

por el cual se dictan normas en relación con la formación del Censo Civil.

### El Presidente de la República,

en uso de sus facultades legales, y

### considerando:

1.° Que el artículo 12 de la Ley 67 de 1917 dispone que cada diez años a partir del de 1918, se formará el censo general que, con la aprobación del Congreso, regirá en todos los actos oficiales relacionados con el número de habitantes de la Nación;

2.° Que el artículo 62 del Acto legislativo número 3 de 1910 determina que corresponde a los Municipios formar el Censo Civil en la forma que lo prescribe la Ley;

3.° Que el artículo 1.° de la Ley 82 de 1935 centralizó en la Contraloría General de la República todos los servicios de la Estadística Nacional, y

4.° Que el artículo 9.° de la misma Ley 82 dispone que el Contralor General tenga la dirección técnica de los servicios de las Estadísticas Departamentales y Municipales,

### decreta:

Artículo 1.° El Censo Civil de la República se levantará en el año de 1938, y en su preparación y formación regirán las reglas que determinen los artículos siguientes.

Artículo 2.° El Contralor General de la República tendrá la dirección del levantamiento censal, y de consiguiente los Municipios formarán el Censo de conformidad con los reglamentos que expida el citado funcionario.

Artículo 3.° Los reglamentos que expida el Contralor General, de acuerdo con lo previsto en el artículo anterior, determinarán:

a) La fecha a que deba referirse el levantamiento censal que estará comprendida en el primer semestre de 1938;

b) La forma de empadronamiento;

c) La enumeración precisa de los datos que persigue la investigación censal;

d) La organización que deba implantarse para la preparación, realización y publicación del Censo, y en general, todos los detalles necesarios para el adecuado funcionamiento del organismo censal y para garantizar la exactitud técnica de los resultados.

Artículo 4.° Los Concejos Municipales incluirán en los presupuestos de la vigencia fiscal de 1938 las sumas necesarias para pagar los gastos que exija la formación del Censo de los Distritos sobre los cálculos fundamentados que les serán pasados por el Contralor General.

Parágrafo. Los Alcaldes y los Gobernadores observarán los acuerdos municipales sobre los presupuestos de rentas y gastos en los que no se apropie la partida indicada.

Artículo 5.° Las partidas votadas por los Concejos Municipales y aquellas con las cuales auxilien los Departamentos la formación del Censo Civil, serán consignadas en las fechas que indique el Contralor General en las Administraciones o Recaudaciones de Hacienda Nacional respectivas, serán apropiadas como ingresos en el Presupuesto Nacional, y con cargo a aquellas que girará el Contralor General por los gastos correspondientes.

Artículo 6.° Los gastos del levantamiento censal se verificarán en la presente vigencia con cargo a los artículos 497 y 498, capítulo 76 del Presupuesto vigente, y en los presupuestos sucesivos se incluirán las sumas necesarias para verificar dichos gastos de acuerdo con los cálculos correspondientes.

Comuníquese y publíquese.

Dado en Bogotá, a 17 de mayo de 1937.

ALFONSO LOPEZ

El Ministro de Gobierno,

Alberto LLERAS CAMARGO

El Ministro de Hacienda y Crédito Público,

José Joaquín CASTRO M.

# INFORME

**de la Comisión del honorable Senado que estudió el proyecto de ley «por la cual se aprueba el Censo General de la República, realizado el año de 1938».**

Honorables Senadores:

Vuestra Comisión I ha estudiado con el debido cuidado el proyecto de ley «por la cual se aprueba el Censo General de la República, realizado en el año de 1938», y encuentra que tal iniciativa legal de la honorable Cámara de Representantes debe aprobarse en la forma en que lo hizo aquella honorable corporación.

Sobre la necesidad y conveniencia de que la República tenga un censo que sirva de base para la formación de toda su estadística, para la apreciación de sus cálculos económicos y para sus fines electorales, no hay para qué insistir. Un pueblo sin censo anda a ciegas porque todos los cálculos que haga sobre su producción, sobre su riqueza, sobre su deuda y sobre sus posibilidades económicas y fiscales, serán casi siempre nulos, porque no se derivan del exacto número de su población, que es para tales casos el instrumento efectivo de esos cálculos, cuya exactitud mide la prosperidad de una nación.

Ahora bien, es ya de consentimiento general que el censo realizado en el año de 1938 constituye una de las obras administrativas más perfectas que han podido llevarse a término en estos últimos tiempos. Una propaganda bien organizada, porque lo fue de manera técnica, a que contribuyeron las autoridades todas, el clero, los maestros de escuela y la ciudadanía en general; una científica elaboración de los cuestionarios; una correcta distribución de los funcionarios que fueron preparados con antelación; una seria y constante colaboración de los Departamentos y de los Municipios, y otros factores de no menos importancia, llevaron a este recuento de la población tantos y tan precisos elementos de acierto, que el censo dio una de las obras más perfectas a que sobre la materia puede aspirar un país.

Fue deseo de la honorable Cámara registrar en la ley el total de la población, especificando la de los Departamentos, Intendencias y Comisarías, y, aunque esto no es rigurosamente necesario, consideramos que no la perjudica; por cuyas razones nos permitimos proponeros:

«Dése segundo debate al proyecto de ley, originario de la honorable Cámara, "por la cual se aprueba el Censo General de la República, realizado en 1938", sin modificaciones».

Vuestra Comisión,

Rafael Arredondo V., Francisco E. Baena, Rafael Vargas Páez, Ismael Porto M., Marco A. Cuéllar, Juan Uribe Cualla, Jorge Vélez, Nicolás Dávila, Juan B. Calderón.

Bogotá, noviembre 13 de 1939.

*Senado de la República—Secretaría—Bogotá, noviembre 14 de 1939.*

En la sesión de hoy se consideró el anterior informe y fue aprobada la proposición con que termina.

Cópiese y publíquese.

Rafael CAMPO A.

---

# LEY 24 DE 1939

## (Noviembre 20)

por la cual se aprueba el Censo General de la República realizado en el año de 1938.

## El Congreso de Colombia,

## decreta:

Artículo 1.º Para todos los efectos constitucionales y legales, apruébase el Censo General de la República realizado en el año de 1938 por la Contraloría General, según el siguiente resumen de población por Departamentos, Intendencias y Comisarías:

DEPARTAMENTOS

| | |
|---|---|
| Antioquia | 1.188.587 |
| Atlántico | 268.409 |
| Bolívar | 765.194 |
| Boyacá | 737.368 |
| Caldas | 769.968 |
| Cauca | 356.040 |
| Cundinamarca | 1.174.607 |
| Huila | 216.676 |
| Magdalena | 342.322 |
| Nariño | 465.868 |
| Norte de Santander | 346.181 |
| Santander | 615.710 |
| Tolima | 547.796 |
| Valle del Cauca | 613.230 |

INTENDENCIAS

| | |
|---|---|
| Amazonas | 6.414 |
| Chocó | 111.216 |
| Meta | 51.674 |
| San Andrés y Providencia | 6.528 |

COMISARIAS

| | |
|---|---|
| Arauca | 11.156 |
| Caquetá | 20.914 |
| Guajira | 53.409 |
| Putumayo | 15.688 |
| Vaupés | 7.767 |
| Vichada | 9.094 |
| Total del país | 8.701.816 |

Artículo 2.° Esta Ley regirá desde su sanción.

Dada en Bogotá a quince de noviembre de mil novecientos treinta y nueve.

El Presidente del Senado, ALEJANDRO GALVIS GALVIS—El Presidente de la Cámara de Representantes, HELIODORO ANGEL ECHEVERRI—El Secretario del Senado, *Rafael Campo A.*—El Secretario de la Cámara de Representantes, *Jorge Uribe Márquez.*

---

*Organo Ejecutivo—Bogotá, noviembre 20 de 1939.*

EDUARDO SANTOS

El Ministro de Educación Nacional, encargado del Despacho de Gobierno,

Alfonso ARAUJO

# INDICE

# PRIMERA PARTE

## CENSO DE POBLACION


Págs.

Densidad de población. (Comentario) .... 5
Crecimiento de la población. (Comentario) .... 6

### CUADRO 1:

Población urbana y rural. (Comentario) .... 8
Población urbana y rural del Departamento, por municipios .... 9

### CUADRO 2:

Población de los municipios, por cabeceras y otras localidades pobladas. (Comentario) .... 11
Población de los municipios clasificada por cabeceras y otras localidades pobladas .... 12

### CUADRO 3:

Población por sexo, edad y estado civil. (Comentarios) .... 19
Población por sexo, edad y estado civil. Resumen del Departamento .... 21
Edad, estado civil y sexo de los habitantes, por municipios .... 24

### CUADRO 4:

Instrucción de la población. (Comentario) .... 153
Población analfabeta. (Comentario) .... 153
Población de edad escolar. (Comentario) .... 154
Población alfabeta y analfabeta de edad escolar. (Comentario) .... 155
Población analfabeta por sexo. (Comentario) .... 156
Población analfabeta de edad escolar, urbana y rural. (Comentario) .... 157
Población analfabeta de edad escolar, en los Departamentos, por sexos, urbana y rural. (Comentario) .... 158
Instrucción de la población, por edad, sexo y cabeceras de los municipios y otras localidades. Resumen del Departamento .... 159
Instrucción de la población, por edad, sexo y cabeceras de los municipios y otras localidades. Discriminación por municipios .... 160

### CUADRO 5:

Población extranjera. (Comentario) .... 225
Nacionalidad, estado civil y sexo de los habitantes. Resumen del Departamento .... 226
Nacionalidad, estado civil y sexo de los habitantes. Discriminación por municipios .... 227

### CUADRO 6:

Población activa. (Comentario) .... 249
Población inactiva. (Comentario) .... 251
Distribución de la población por ramas de actividad económica, sexo y categoría dentro de cada rama de actividad. Resumen del Departamento .... 253
Distribución de la población por ramas de actividad económica, sexo y categoría dentro de cada rama. Discriminación por municipios .... 263

# SEGUNDA PARTE

## CENSO DE EDIFICIOS

### CUADRO 1:

Págs.

Edificios en el Departamento, con acueducto, luz eléctrica, alcantarillado, o sin estos servicios. Resumen del Departamento ..... 515

Edificios en el Departamento, con acueducto, luz eléctrica, alcantarillado, o sin estos servicios. Discriminación por municipios ..... 515

### CUADRO 2:

Clasificación de los edificios en el Departamento, según estén ocupados por dueños o inquilinos, y con discriminación de propietarios nacionales o extranjeros. Resumen del Departamento .... 533

Clasificación de los edificios en el Departamento, según estén ocupados por dueños o inquilinos, y con discriminación de propietarios nacionales o extranjeros. Discriminación por municipios.. 533

### CUADRO 3:

Uso a que están destinados los edificios. Resumen del Departamento ..... 552

Uso a que están destinados los edificios. Discriminación por municipios ..... 552

---

**Este volumen contiene las siguientes gráficas en colores, referentes al Departamento de Boyacá:**

1ª—Densidad de población, por municipios.

2ª—Arbol de población, del Departamento (por sexo, edad y estado civil).

3ª—Alfabetismo y analfabetismo.

4ª—Población por actividades económicas.

5ª—Edificios con servicios de acueducto, luz eléctrica, alcantarillado, o sin estos servicios.

# PRIMERA PARTE

●

## CENSO DE POBLACION

# DENSIDAD, CRECIMIENTO Y POBLACION

# URBANA Y RURAL

## DENSIDAD DE POBLACION

Tomando como base 737.368 habitantes que arrojó el censo y 64.580 kilómetros cuadrados que tiene el Departamento, según dato suministrado por la Oficina de Longitudes, aparece Boyacá con una densidad de población de 11,1 habitantes por kilómetro cuadrado. Al comparar esta cifra con la correspondiente a la de algunos países de América, resulta superior a la de la mayoría de ellos, siendo casi igual a la del Uruguay, 11,2, y solamente inferior a la de los Estados Unidos de Norte América cuya densidad es de 16,5.

### Densidad de población de algunos países de América.

| P A I S E S | Area en miles de kilómetros cuadrados | Fecha del censo | Habitantes en miles | Densidad relativa |
|---|---|---|---|---|
| Argentina | 2.793 | Enero—1938 | 12.762 | 4,6 |
| Bolivia | 1.313 | Enero—1937 | 3.000 | 2,3 |
| Brasil | 8.511 | Enero—1937 | 42 395 | 5,0 |
| Chile | 742 | Enero—1938 | 4.597 | 4,0 |
| Ecuador | 455 | Enero—1937 | 3.000 | 6,6 |
| México | 1.969 | Junio—1937 | 19.154 | 9,7 |
| Paraguay | 458 | Enero—1937 | 950 | 2,1 |
| Perú | 1 249 | Enero—1937 | 7.000 | 5,6 |
| Uruguay | 187 | Enero—1938 | 2.093 | 11,2 |
| Venezuela | 912 | Enero—1937 | 3.428 | 3,8 |
| Estados Unidos de Norte América | 7,839 | Junio—1937 | 129.257 | 16,5 |

Pero si al comparar la densidad del Departamento con la de algunos países de América resulta éste con una densidad bastante alta, no ocurre lo mismo al tomar como punto de comparación la de algunos países de Europa. Basta pensar de una parte, que hay países como Francia, Alemania y Suiza, cuya densidad alcanza a 76, 102 y 134 habitantes por kilómetro cuadrado, y de otra, que si Boyacá tuviera una densidad como la de Alemania, su territorio podría contener cerca de 8.600.000 habitantes.

Por lo que se refiere a la densidad de Boyacá comparada con la de los demás Departamentos, se presenta dicha sección del país con una densidad superior a la del Cauca, Huila y Magdalena.

## Densidad de población, por Departamentos.

| DEPARTAMENTOS | Habitantes por Departamentos | Superficie en kilómetros² | HABITANTES POR KILÓMETRO² | |
|---|---|---|---|---|
| | | | Incluída la capital | Excluída la capital |
| Atlántico | 268.409 | 3.470 | 77,1 | 33,4 |
| Caldas | 769.968 | 13.370 | 57,5 | 51,2 |
| Cundinamarca | 1.174.607 | 23.590 | 49,7 | 35,8 |
| Valle del Cauca | 613.230 | 20.940 | 29,8 | 24,1 |
| Tolima | 547.796 | 22.990 | 23,8 | 21,2 |
| Santander | 615.710 | 32.070 | 19,1 | 17,6 |
| Antioquia | 1.188.587 | 65.810 | 18,0 | 15,5 |
| Norte de Santander | 346.181 | 21.490 | 16,1 | 13,5 |
| Nariño | 465.868 | 29.910 | 15,5 | 13,9 |
| Bolívar | 765.194 | 59.560 | 12,8 | 11,5 |
| Cauca | 356.040 | 30.200 | 11,7 | 10,8 |
| Boyacá | 737.368 | 64.580 | 11,4 | 11,1 |
| Huila | 216.676 | 20.700 | 10,4 | 8,8 |
| Magdalena | 342.322 | 53.920 | 6,4 | 5,7 |
| **Totales** | **8.407.966** | **462.600** | **18,17** | **15,5** |

## CRECIMIENTO DE LA POBLACION

La población de Boyacá vista a través de los censos de 1918 y 1938 muestra un crecimiento relativamente débil. De 652.021 habitantes que tenía en 1918, subió a 737.368 en 1938, es decir, registró tan sólo un aumento de 85.347 habitantes en un período de 20 años. Sin embargo, este hecho no puede achacarse a una baja natalidad o a una altísima mortalidad, pues hay otros Departamentos del país en donde estos fenómenos se cumplen en forma más acentuada. El poco aumento de la población boyacense según los dos censos citados se debe, de una parte, al saldo muy desfavorable del movimiento migratorio, y de otra, a que en el censo de 1918 aparecen registrados más habitantes de los que en realidad tenía el Departamento, pues a última hora dicho censo fue aumentado en un 10°/o.

# CENSO DE POBLACION DE 1938

## DEPARTAMENTO DE BOYACA

DENSIDAD DE POBLACION POR MUNICIPIOS

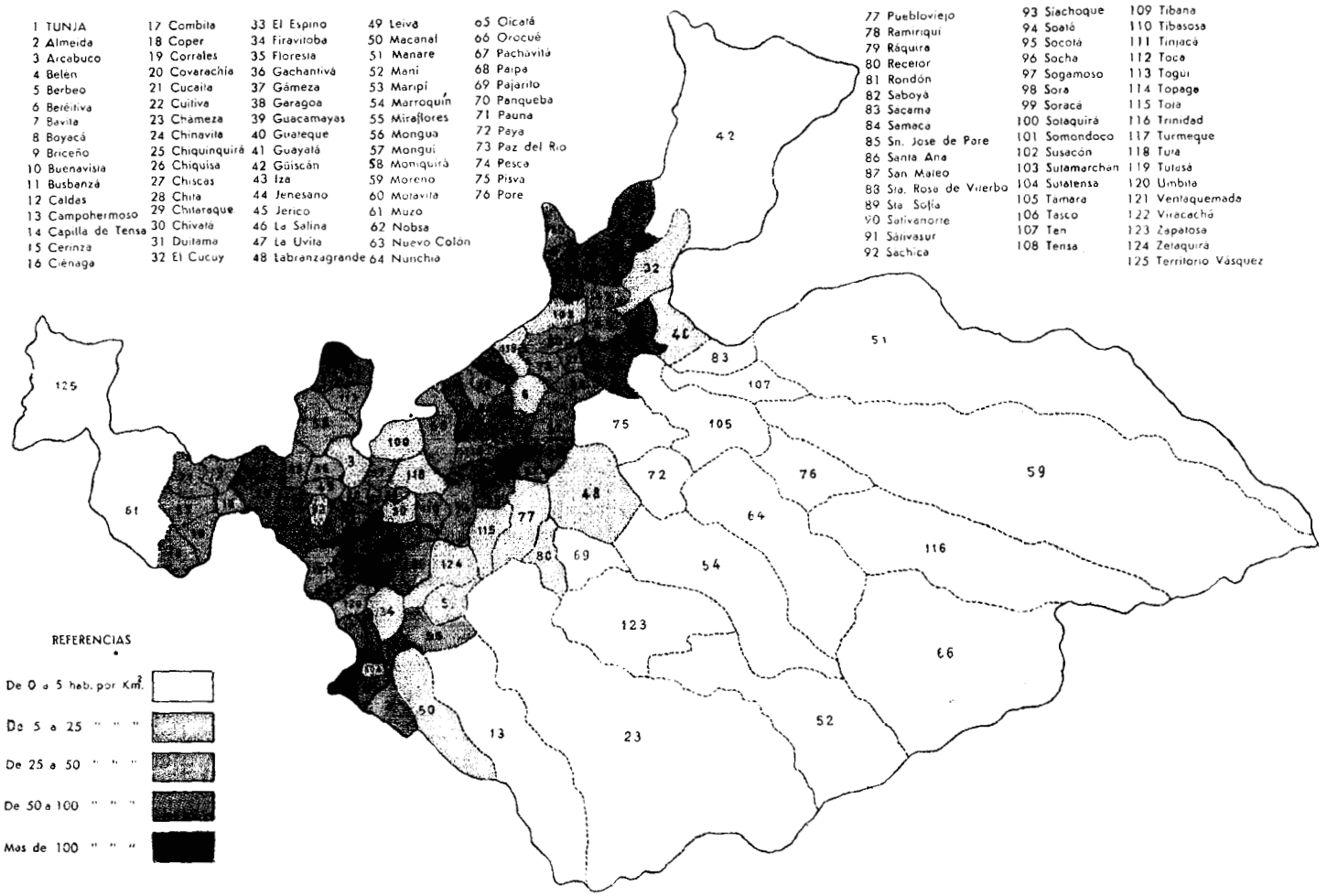

A continuación puede verse el crecimiento de la población de otros países, lo mismo que el de los demás Departamentos.

## Crecimiento geométrico de la población de algunos países.

| PAISES | Crecimiento geométrico por mil anual | PAISES | Crecimiento geométrico por mil anual |
|---|---|---|---|
| Canadá | 16,5 | Guatemala | 10,1 |
| Polonia | 16,4 | Bélgica | 8,1 |
| México | 16,1 | Alemania | 7,4 |
| Estados Unidos de Norte América | 14,7 | Francia | 6,5 |
| Países Bajos | 14,6 | Italia | 6,4 |
| Chile | 13,1 | Suiza | 4,7 |

## Crecimiento de la población, por Departamentos.

| DEPARTAMENTOS | CENSOS Habitantes 1918 | CENSOS Habitantes 1938 | Aumento | Aumento por 100 habitantes | AUMENTO MEDIO ANUAL Habitantes | Crecimiento geométrico anual |
|---|---|---|---|---|---|---|
| Valle del Cauca | 271.633 | 613.230 | 341.597 | 125,7 | 17.077 | 41,5 |
| Atlántico | 135.792 | 268.409 | 132.617 | 97,0 | 6.600 | 34,6 |
| Caldas | 428.137 | 769.968 | 341.831 | 79,0 | 17.000 | 29,8 |
| Bolívar | 456.385 | 765.194 | 308.809 | 67,6 | 15.400 | 26,2 |
| Tolima | 328.812 | 547.796 | 218.984 | 66,5 | 10.949 | 25,8 |
| Magdalena | 210.294 | 342.322 | 132.028 | 62,8 | 6.600 | 24,7 |
| Cauca | 238.291 | 356.040 | 117.749 | 49,4 | 5.800 | 20,3 |
| Norte de Santander | 239.235 | 346.181 | 106.946 | 44,7 | 5.347 | 18,9 |
| Antioquia | 823.226 | 1.188.587 | 365.361 | 44,4 | 18.200 | 18,5 |
| Cundinamarca | 806.763 | 1.174,607 | 367.844 | 45,6 | 12.300 | 18,6 |
| Santander | 439.161 | 615.710 | 176.549 | 40,2 | 8.800 | 17,0 |
| Nariño | 340.765 | 465.868 | 125.103 | 36,7 | 6.200 | 15,7 |
| Huila | 183.337 | 216.676 | 33.339 | 18,2 | 1.600 | 8,3 |
| Boyacá | 652.021 | 737.368 | 85.347 | 13,1 | 4.267 | 6,1 |
| Totales | 5.553.052 | 8.407.956 | 2.854.104 | 51,3 | 142.705 | 20,8 |

## POBLACION URBANA Y RURAL

La población urbana y rural de Boyacá es de 47.549 y 689.819 habitantes respectivamente. Esta proporción cataloga al Departamento entre los de mayor volumen de población rural. En efecto, esta sección del país cuenta tan sólo para albergar su población aglomerada, con 11 centros urbanos mayores de 1.500 habitantes, correspondientes todos ellos a cabeceras de municipios. 114 municipios del Departamento no poseen núcleos de población aglomerada siquiera en su cabecera.



## 1 — POBLACION URBANA Y RURAL DEL DEPARTAMENTO, POR MUNICIPIOS

| MUNICIPIOS | Urbana | Rural | Total | MUNICIPIOS | Urbana | Rural | Total |
|---|---|---|---|---|---|---|---|
| Tunja | 16.597 | 3.639 | 20.236 | El Espino | — | 5.196 | 5.196 |
| Almeida | — | 5.754 | 5.754 | Firavitoba | — | 6.999 | 6.999 |
| Arcabuco | — | 3.363 | 3.363 | Floresta | — | 5.526 | 5.526 |
| Belén | — | 5.738 | 5.738 | Gachantivá | — | 4.047 | 4.047 |
| Berbeo (San Eduardo) | — | 4.526 | 4.526 | Gámeza | — | 5.126 | 5.126 |
| Betéitiva | — | 4.014 | 4.014 | Garagoa | — | 9.062 | 9.062 |
| Boavita | — | 9.994 | 9.994 | Guacamayas | — | 4.977 | 4.977 |
| Boyacá | — | 7.958 | 7.958 | Guateque | 2.103 | 5.940 | 8.043 |
| Briceño | — | 5.408 | 5.408 | Guayatá | — | 8.746 | 8.746 |
| Buenavista | — | 4.431 | 4.431 | Güicán | 1.628 | 5.963 | 7.591 |
| Busbanzá | — | 1.061 | 1.061 | Iza | — | 2.177 | 2.177 |
| Caldas | — | 5.266 | 5.266 | Jenesano | — | 8.618 | 8.618 |
| Campohermoso | — | 10.011 | 10.011 | Jericó | — | 6.587 | 6.587 |
| Capilla de Tensa | — | 4.205 | 4.205 | La Salina | — | 2.294 | 2.294 |
| Cerinza | — | 3.714 | 3.714 | La Uvita | — | 7.029 | 7.029 |
| Ciénega | — | 4.445 | 4.445 | Labranzagrande | — | 5.502 | 5.502 |
| Cómbita | — | 6.082 | 6.082 | Leiva | — | 3.906 | 3.906 |
| Coper | — | 5.163 | 5.163 | Macanal | — | 8.592 | 8.592 |
| Corrales | — | 3.544 | 3.544 | Manare | — | 1.586 | 1.586 |
| Covarachía | — | 4.972 | 4.972 | Maní | — | 455 | 455 |
| Cuítiva | — | 2.216 | 2.216 | Maripí | — | 7.692 | 7.692 |
| Cucaita | — | 1.569 | 1.569 | Marroquín | — | 2.908 | 2.908 |
| Chámeza | — | 4.446 | 4.446 | Miraflores | 2.066 | 10.384 | 12.450 |
| Chinavita | — | 4.927 | 4.927 | Mongua | — | 4.999 | 4.999 |
| Chiquinquirá | 6.998 | 13.463 | 20.461 | Monguí | — | 3.726 | 3.726 |
| Chíquisa | — | 2.613 | 2.613 | Moniquirá | 2.419 | 13.025 | 15.444 |
| Chiscas | — | 10.344 | 10.344 | Moreno | — | 1.737 | 1.737 |
| Chita | — | 15.182 | 15.182 | Motavita | — | 2.137 | 2.137 |
| Chitaraque | — | 4.711 | 4.711 | Muzo | — | 5.433 | 5.433 |
| Chivatá | — | 2.574 | 2.574 | Nobsa | — | 2.845 | 2.845 |
| Duitama | 3.773 | 9.221 | 12.994 | Nuevo Colón | — | 4.401 | 4.401 |
| El Cocuy | 2.358 | 8.332 | 10.690 | Nunchía | — | 4.332 | 4.332 |

(Continúa).

## Población urbana y rural del Departamento, por municipios — (Conclusión).

| MUNICIPIOS | Urbana | Rural | Total |
|---|---|---|---|
| Oicatá | — | 2.537 | 2.537 |
| Orocué | — | 2.970 | 2.970 |
| Pachavita | — | 5.465 | 5.465 |
| Paipa | — | 9.973 | 9.973 |
| Pajarito | — | 739 | 739 |
| Panqueba | — | 3.673 | 3.673 |
| Páuna | — | 8.464 | 8.464 |
| Paya | — | 1.386 | 1.386 |
| Paz del Río | — | 4.557 | 4.557 |
| Pesca | — | 10.662 | 10.662 |
| Pisva | — | 681 | 681 |
| Pore | — | 1.244 | 1.244 |
| Puebloviejo | — | 11.726 | 11.726 |
| Ramiriquí | — | 8.011 | 8.011 |
| Ráquira | — | 8.833 | 8.833 |
| Recetor | — | 1.304 | 1.304 |
| Rondón | — | 4.171 | 4.171 |
| Saboyá | — | 15.866 | 15.866 |
| Sácama | — | 399 | 399 |
| Samacá | — | 6.260 | 6.260 |
| San José de Pare | — | 4.834 | 4.834 |
| Santa Ana | — | 9.558 | 9.558 |
| San Mateo | — | 4.788 | 4.788 |
| Santa Rosa de Viterbo | 2.119 | 3.632 | 5.751 |
| Santa Sofía | — | 4.242 | 4.242 |
| Sátivanorte | — | 5.650 | 5.650 |
| Sátivasur | — | 3.104 | 3.104 |
| Sáchica | — | 1.072 | 1.072 |
| Siachoque | — | 4.967 | 4.967 |
| Soatá | 2.272 | 11.556 | 13.828 |
| Socotá | — | 12.296 | 12.296 |
| Socha | — | 6.898 | 6.898 |
| Sogamoso | 5.216 | 16.463 | 21.679 |
| Sora | — | 1.948 | 1.948 |
| Soracá | — | 3.064 | 3.064 |
| Sotaquirá | — | 6.092 | 6.092 |
| Somondoco | — | 6.943 | 6.943 |
| Susacón | — | 5.101 | 5.101 |
| Sutamarchán | — | 5.083 | 5.083 |
| Sutatensa | — | 6.892 | 6.892 |
| Támara | — | 4.446 | 4.446 |
| Tasco | — | 6.206 | 6.206 |
| Ten | — | 827 | 827 |
| Tensa | — | 6.404 | 6.404 |
| Tibaná | — | 10.550 | 10.550 |
| Tibasosa | — | 4.694 | 4.694 |
| Tinjacá | — | 3.507 | 3.507 |
| Toca | — | 5.442 | 5.442 |
| Togüí | — | 4.761 | 4.761 |
| Tópaga | — | 3.041 | 3.041 |
| Tota | — | 6.028 | 6.028 |
| Trinidad | — | 2.396 | 2.396 |
| Turmequé | — | 6.606 | 6.606 |
| Tuta | — | 5.351 | 5.351 |
| Tutasá | — | 2.299 | 2.299 |
| Umbita | — | 7.287 | 7.287 |
| Ventaquemada | — | 6.744 | 6.744 |
| Viracachá | — | 4.913 | 4.913 |
| Zapatosa | — | 964 | 964 |
| Zetaquira | — | 5.401 | 5.401 |
| Territorio Vásquez | — | 4.015 | 4.015 |
| **Totales** | **47.549** | **689.819** | **737.368** |

## POBLACION DE LOS MUNICIPIOS, POR CABECERAS Y OTRAS LOCALIDADES POBLADAS

No obstante haber sido clasificada la población por urbana y rural, se consideró de singular interés el presentarla también separada por cabeceras de municipios y otras localidades pobladas, siguiendo la división político-administrativa que existe en el país.

El Departamento de Boyacá presenta un total de 97.000 habitantes en las cabeceras y 640.468 en el resto de localidades pobladas de sus municipios.

Al distribuír esta población en grupos de cabeceras según una escala conveniente de habitantes, resulta que el Departamento cuenta con 107 municipios cuyas cabeceras tienen menos de 1.000 habitantes; siete (7) entre 1.000 y 2.000; siete (7) entre 2.000 y 5.000; dos (2) entre 5.000 y 10.000, y Tunja con 16.597.

Por lo que hace al total de la población de los municipios, tenemos que hay 27 que no alcanzan a 3.000 habitantes; que entre 3.000 y 5.000 hay 35 municipios; 47 entre 5.000 y 10.000; 13 de 10.000 a 20.000, y Tunja, Chiquinquirá y Sogamoso con más de 20.000 habitantes.

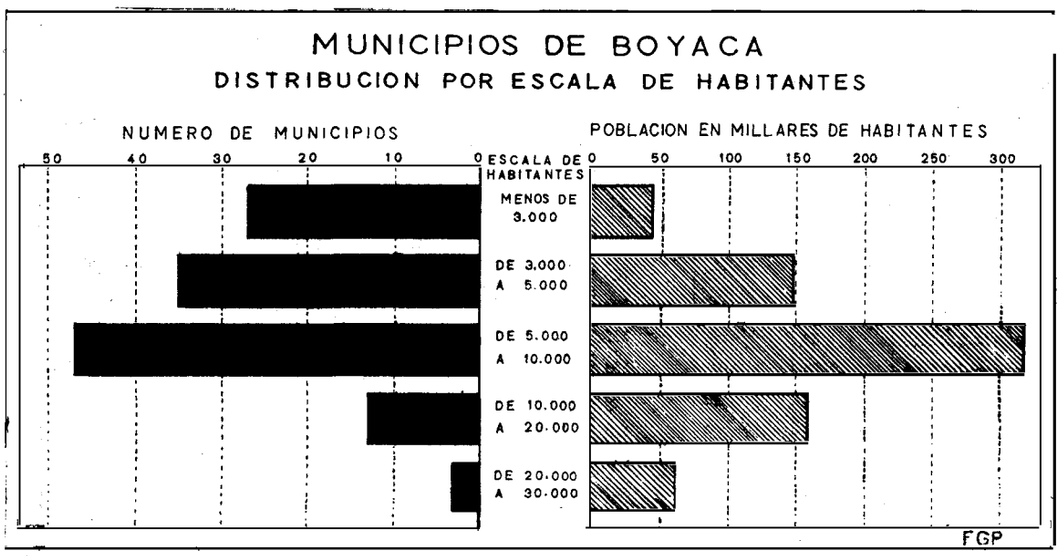

## 2 — POBLACION DE LOS MUNICIPIOS CLASIFICADA POR CABECERAS Y OTRAS LOCALIDADES POBLADAS

| MUNICIPIOS | CABECERAS | | | OTRAS LOCALIDADES POBLADAS | | | TOTALES | | |
|---|---|---|---|---|---|---|---|---|---|
| | H. | M. | T. | H. | M. | T. | H. | M. | T. |
| **Totales** | **42.191** | **64.809** | **97.000** | **309.287** | **331.081** | **640.368** | **351.478** | **395.890** | **737.368** |
| Tunja | 7.502 | 9.095 | 16.597 | 1.716 | 1.923 | 3.639 | 9.218 | 11.018 | 20.236 |
| Almeida | 81 | 111 | 192 | 2.759 | 2.803 | 5.562 | 2.840 | 2.914 | 5.754 |
| Arcabuco | 207 | 206 | 413 | 1.422 | 1.528 | 2.950 | 1.629 | 1.734 | 3.363 |
| Belén | 399 | 586 | 985 | 2.146 | 2.607 | 4.753 | 2.545 | 3.193 | 5.738 |
| Berbeo (S. Eduar.) | 125 | 124 | 249 | 2.188 | 2.089 | 4.277 | 2.313 | 2.213 | 4.526 |
| Betéitiva | 84 | 126 | 210 | 1.706 | 2.098 | 3.804 | 1.790 | 2.224 | 4.014 |
| Boavita | 528 | 681 | 1.209 | 4.294 | 4.491 | 8.785 | 4.822 | 5.172 | 9.994 |
| Boyacá | 161 | 209 | 370 | 3.536 | 4.052 | 7.588 | 3.697 | 4.261 | 7.958 |
| Briceño | 48 | 56 | 104 | 2.632 | 2.672 | 5.304 | 2.680 | 2.728 | 5.408 |
| Buenavista | 96 | 97 | 193 | 2.115 | 2.123 | 4.238 | 2.211 | 2.220 | 4.431 |
| Busbanzá | 41 | 46 | 87 | 437 | 537 | 974 | 478 | 583 | 1.061 |
| Caldas | 36 | 66 | 102 | 2.242 | 2.922 | 5.164 | 2.278 | 2.988 | 5.266 |
| Campohermoso | 125 | 149 | 274 | 5.037 | 4.700 | 9.737 | 5.162 | 4.849 | 10.011 |
| Capilla de Tensa | 136 | 202 | 338 | 1.754 | 2.113 | 3.867 | 1.890 | 2.315 | 4.205 |
| Cerinza | 169 | 232 | 401 | 1.436 | 1.877 | 3.313 | 1.605 | 2.109 | 3.714 |
| Ciénega | 121 | 171 | 292 | 2.014 | 2.139 | 4.153 | 2.135 | 2.310 | 4.445 |
| Cómbita | 62 | 78 | 140 | 2.784 | 3.158 | 5.942 | 2.846 | 3.236 | 6.082 |
| Coper | 154 | 173 | 327 | 2.661 | 2.175 | 4.836 | 2.815 | 2.348 | 5.163 |
| Corrales | 523 | 739 | 1.262 | 1.053 | 1.229 | 2.282 | 1.576 | 1.968 | 3.544 |
| Covarachía | 109 | 141 | 250 | 2.342 | 2.380 | 4.722 | 2.451 | 2.521 | 4.972 |
| Cucaita | 121 | 125 | 246 | 666 | 657 | 1.323 | 787 | 782 | 1.569 |
| Cuítiva | 79 | 102 | 181 | 836 | 1.199 | 2.035 | 915 | 1.301 | 2.216 |
| Chámeza | 160 | 163 | 323 | 2.181 | 1.942 | 4.123 | 2.341 | 2.105 | 4.446 |
| Chinavita | 89 | 168 | 257 | 2.271 | 2.399 | 4.670 | 2.360 | 2.567 | 4.927 |
| Chiquinquirá | 2.905 | 4.093 | 6.998 | 6.344 | 7.119 | 13.463 | 9.249 | 11.212 | 20.461 |
| Chíquisa | 36 | 29 | 65 | 1.245 | 1.303 | 2.548 | 1.281 | 1.332 | 2.613 |
| Chiscas | 371 | 464 | 835 | 4.538 | 4.971 | 9.509 | 4.909 | 5.435 | 10.344 |
| Chita | 428 | 585 | 1.013 | 7.003 | 7.166 | 14.169 | 7.431 | 7.751 | 15.182 |
| Chitaraque | 100 | 151 | 251 | 2.286 | 2.174 | 4.460 | 2.386 | 2.325 | 4.711 |
| Chivatá | 64 | 66 | 130 | 1,197 | 1.247 | 2.444 | 1.261 | 1.313 | 2.574 |
| Duitama | 1.559 | 2.214 | 3.773 | 4.263 | 4.958 | 9.221 | 5.822 | 7.172 | 12.994 |
| El Cocuy | 1.003 | 1.355 | 2.358 | 3.967 | 4.365 | 8.332 | 4.970 | 5.720 | 10.690 |
| El Espino | 137 | 232 | 369 | 2.302 | 2.525 | 4.827 | 2.439 | 2.757 | 5.196 |
| Firavitoba | 388 | 562 | 950 | 2.789 | 3.260 | 6.049 | 3.177 | 3.822 | 6.999 |
| Floresta | 183 | 259 | 442 | 2.131 | 2.953 | 5.084 | 2.314 | 3.212 | 5.526 |
| Gachantivá | 60 | 83 | 143 | 1.753 | 2.151 | 3.904 | 1.813 | 2.234 | 4.047 |
| Gámeza | 215 | 315 | 530 | 2.064 | 2.532 | 4.596 | 2.279 | 2.847 | 5.126 |

## Población de los municipios, clasificada por cabeceras y otras localidades pobladas — (Continuación).

| MUNICIPIOS | CABECERAS | | | OTRAS LOCALIDADES POBLADAS | | | TOTALES | | |
|---|---|---|---|---|---|---|---|---|---|
| | H. | M. | T. | H. | M. | T. | H. | M. | T. |
| Garagoa | 451 | 798 | 1.249 | 3.752 | 4.061 | 7.813 | 4.203 | 4.859 | 9.062 |
| Guacamayas | 228 | 374 | 602 | 2.106 | 2.269 | 4.375 | 2.334 | 2.643 | 4.977 |
| Guateque | 862 | 1.241 | 2.103 | 2.767 | 3.173 | 5.940 | 3.629 | 4.414 | 8.043 |
| Guayatá | 188 | 302 | 490 | 3.997 | 4.259 | 8.256 | 4.185 | 4.561 | 8.746 |
| Güicán | 738 | 890 | 1.628 | 2.878 | 3.085 | 5.963 | 3.616 | 3.975 | 7.591 |
| Iza | 192 | 246 | 438 | 828 | 911 | 1.739 | 1.020 | 1.157 | 2.177 |
| Jenesano | 184 | 244 | 428 | 3.798 | 4.392 | 8.190 | 3.982 | 4.636 | 8 618 |
| Jericó | 248 | 311 | 559 | 2 906 | 3.122 | 6.028 | 3.154 | 3.433 | 6.587 |
| La Salina | 415 | 437 | 852 | 772 | 670 | 1.442 | 1.187 | 1.107 | 2.294 |
| La Uvita | 438 | 442 | 880 | 2.914 | 3.235 | 6.149 | 3.352 | 3.677 | 7.029 |
| Labranzagrande | 448 | 457 | 905 | 2.250 | 2.347 | 4.597 | 2.698 | 2.804 | 5.502 |
| Leiva | 320 | 556 | 876 | 1.493 | 1.537 | 3.030 | 1.813 | 2.093 | 3.906 |
| Macanal | 126 | 176 | 302 | 4.112 | 4.178 | 8.290 | 4.238 | 4.354 | 8.592 |
| Mahare | 53 | 68 | 121 | 757 | 708 | 1.465 | 810 | 776 | 1.586 |
| Maní | 73 | 68 | 141 | 185 | 129 | 314 | 258 | 197 | 455 |
| Maripí | 95 | 90 | 185 | 3.846 | 3.661 | 7.507 | 3.941 | 3.751 | 7.692 |
| Marroquín | 166 | 150 | 316 | 1.395 | 1.197 | 2.592 | 1.561 | 1.347 | 2.908 |
| Miraflores | 881 | 1.185 | 2.065 | 5.189 | 5.195 | 10.384 | 6 070 | 6.380 | 12.450 |
| Mongua | 279 | 345 | 624 | 1.948 | 2.427 | 4 375 | 2 227 | 2.772 | 4.999 |
| Monguí | 371 | 514 | 885 | 1.286 | 1.555 | 2.841 | 1.657 | 2.069 | 3.726 |
| Moniquirá | 1.022 | 1.397 | 2.419 | 6.437 | 6.588 | 13.025 | 7.459 | 7.985 | 15.444 |
| Moreno | 142 | 157 | 299 | 772 | 666 | 1.438 | 914 | 823 | 1.737 |
| Motavita | 64 | 71 | 135 | 978 | 1.024 | 2.002 | 1.042 | 1.095 | 2.137 |
| Muzo | 180 | 182 | 362 | 2.695 | 2.376 | 5.071 | 2.875 | 2.558 | 5.433 |
| Nobsa | 171 | 241 | 412 | 1.079 | 1.354 | 2.433 | 1.250 | 1.595 | 2.845 |
| Nuevo Colón | 55 | 116 | 171 | 2.006 | 2.224 | 4.230 | 2.061 | 2.340 | 4.401 |
| Nunchía | 379 | 456 | 835 | 1.835 | 1.662 | 3.497 | 2.214 | 2.118 | 4.332 |
| Oicatá | 45 | 52 | 97 | 1.143 | 1.297 | 2.440 | 1.188 | 1.349 | 2.537 |
| Orocué | 323 | 275 | 598 | 1.298 | 1.074 | 2.372 | 1.621 | 1.349 | 2.970 |
| Pachavita | 81 | 153 | 234 | 2.484 | 2.747 | 5.231 | 2 565 | 2.900 | 5.465 |
| Paipa | 396 | 610 | 1.006 | 4.184 | 4.783 | 8.967 | 4.580 | 5.393 | 9.973 |
| Pajarito | 69 | 36 | 105 | 331 | 303 | 634 | 400 | 339 | 739 |
| Panqueba | 179 | 264 | 443 | 1.549 | 1.681 | 3.230 | 1.728 | 1.945 | 3.673 |
| Pauna | 86 | 95 | 181 | 4.279 | 4.004 | 8.283 | 4.365 | 4.099 | 8.464 |
| Paya | 58 | 54 | 112 | 595 | 679 | 1.274 | 653 | 733 | 1.386 |
| Paz del Río | 96 | 98 | 194 | 1.927 | 2.436 | 4 363 | 2.023 | 2.534 | 4.557 |
| Pesca | 448 | 695 | 1.143 | 4.585 | 4.934 | 9.519 | 5.033 | 5.629 | 10.662 |
| Pisva | 45 | 38 | 83 | 276 | 322 | 598 | 321 | 360 | 681 |

(Continúa).

*Población de los municipios, clasificada por cabeceras y otras localidades pobladas — (Continuación).*

| MUNICIPIOS | CABECERAS | | | OTRAS LOCALIDADES POBLADAS | | | TOTALES | | |
|---|---|---|---|---|---|---|---|---|---|
| | H. | M. | T. | H. | M. | T. | H. | M. | T. |
| Pore | 55 | 59 | 114 | 606 | 524 | 1.130 | 661 | 583 | 1.244 |
| Puebloviejo | 270 | 353 | 623 | 5.550 | 5.553 | 11.103 | 5.820 | 5.906 | 11.726 |
| Ramiriquí | 361 | 474 | 835 | 3.358 | 3.818 | 7.176 | 3.719 | 4.292 | 8.011 |
| Ráquira | 142 | 166 | 308 | 4.468 | 4.057 | 8.525 | 4.610 | 4.223 | 8.833 |
| Recetor | 127 | 100 | 227 | 543 | 534 | 1.077 | 670 | 634 | 1.304 |
| Rondón | 200 | 186 | 386 | 1.853 | 1.932 | 3.785 | 2.053 | 2.118 | 4.171 |
| Saboyá | 192 | 297 | 489 | 7.597 | 7.780 | 15.377 | 7.789 | 8.077 | 15.866 |
| Sácama | 125 | 71 | 196 | 117 | 86 | 203 | 242 | 157 | 399 |
| Samacá | 327 | 383 | 710 | 2.650 | 2.900 | 5.550 | 2.977 | 3.283 | 6.260 |
| San José de Pare | 119 | 131 | 250 | 2.412 | 2.172 | 4.584 | 2.531 | 2.303 | 4.834 |
| Santa Ana | 249 | 358 | 607 | 4.397 | 4.554 | 8.951 | 4.646 | 4.912 | 9.558 |
| San Mateo | 189 | 252 | 441 | 2.257 | 2.090 | 4.347 | 2.446 | 2.342 | 4.788 |
| Santa Rosa de V. | 1.044 | 1.075 | 2.119 | 1.611 | 2.021 | 3.632 | 2.655 | 3.096 | 5.751 |
| Santa Sofía | 77 | 112 | 189 | 1.921 | 2.132 | 4.053 | 1.998 | 2.244 | 4.242 |
| Sátivanorte | 154 | 196 | 350 | 2.499 | 2.801 | 5.300 | 2.653 | 2.997 | 5.650 |
| Sátivasur | 147 | 199 | 346 | 1.334 | 1.424 | 2.758 | 1.481 | 1.623 | 3.104 |
| Sáchica | 43 | 50 | 93 | 474 | 505 | 979 | 517 | 555 | 1.072 |
| Siachoque | 213 | 284 | 497 | 2.177 | 2.293 | 4.470 | 2.390 | 2.577 | 4.967 |
| Soatá | 954 | 1.318 | 2.272 | 5.644 | 5.912 | 11.556 | 6.598 | 7.230 | 13.828 |
| Socotá | 371 | 485 | 856 | 5.442 | 5.998 | 11.440 | 5.813 | 6.483 | 12.296 |
| Socha | 391 | 483 | 874 | 2.745 | 3.279 | 5.024 | 3.136 | 3.762 | 6.898 |
| Sogamoso | 2.125 | 3.091 | 5.216 | 7.820 | 8.643 | 16.463 | 9.945 | 11.734 | 21.679 |
| Sora | 183 | 192 | 375 | 717 | 856 | 1.573 | 900 | 1.048 | 1 948 |
| Soracá | 137 | 159 | 296 | 1.320 | 1.448 | 2.768 | 1.457 | 1.607 | 3.064 |
| Sotaquirá | 136 | 204 | 340 | 2 657 | 3.095 | 5.752 | 2.793 | 3.299 | 6.092 |

(Continúa).

## Población de los municipios, clasificada por cabeceras y otras localidades pobladas — (Conclusión).

| MUNICIPIOS | CABECERAS | | | OTRAS LOCALIDADES POBLADAS | | | TOTALES | | |
|---|---|---|---|---|---|---|---|---|---|
| | H | M | T | H | M | T | H | M | T |
| Somondoco | 250 | 321 | 571 | 3.049 | 3.323 | 6.372 | 3.299 | 3.644 | 6.943 |
| Susacón | 239 | 340 | 579 | 2.069 | 2.453 | 4.522 | 2.308 | 2.793 | 5.101 |
| Sutamarchán | 155 | 170 | 325 | 2.290 | 2.468 | 4.758 | 2.445 | 2.638 | 5.083 |
| Sutatensa | 98 | 133 | 231 | 3.179 | 3.482 | 6.661 | 3.277 | 3 615 | 6.892 |
| Támara | 414 | 487 | 901 | 1.743 | 1.802 | 3.545 | 2.157 | 2.289 | 4.446 |
| Tasco | 229 | 346 | 575 | 2.645 | 2.986 | 5.631 | 2.874 | 3.332 | 6.206 |
| Ten | 50 | 43 | 93 | 361 | 373 | 734 | 411 | 416 | 827 |
| Tensa | 157 | 300 | 457 | 2.773 | 3.174 | 5.947 | 2.930 | 3.474 | 6.404 |
| Tibaná | 218 | 284 | 502 | 4.833 | 5.215 | 10.048 | 5.051 | 5 499 | 10.550 |
| Tibasosa | 287 | 404 | 691 | 1.828 | 2.175 | 4.003 | 2.115 | 2.579 | 4.694 |
| Tinjacá | 56 | 100 | 156 | 1.538 | 1.813 | 3.351 | 1.594 | 1.913 | 3.507 |
| Toca | 320 | 466 | 786 | 2.222 | 2.434 | 4.656 | 2.542 | 2.900 | 5.442 |
| Togüí | 196 | 236 | 432 | 2.202 | 2.127 | 4.329 | 2.398 | 2.363 | 4.761 |
| Tópaga | 260 | 273 | 533 | 1.137 | 1.371 | 2.508 | 1.397 | 1.644 | 3.041 |
| Tota | 171 | 209 | 380 | 2.685 | 2.963 | 5.648 | 2.856 | 3.172 | 6.028 |
| Trinidad | 146 | 137 | 283 | 1.105 | 1.008 | 2.113 | 1.251 | 1.145 | 2.396 |
| Turmequé | 298 | 364 | 662 | 2.636 | 3.308 | 5.944 | 2.934 | 3.672 | 6.603 |
| Tuta | 249 | 348 | 597 | 2.182 | 2.572 | 4.754 | 2.431 | 2.920 | 5.351 |
| Tutasá | 93 | 100 | 193 | 1.026 | 1.080 | 2.106 | 1.119 | 1.180 | 2.299 |
| Umbita | 251 | 284 | 535 | 3.248 | 3 504 | 6.752 | 3.499 | 3.788 | 7.287 |
| Ventaquemada | 109 | 135 | 244 | 2.995 | 3.505 | 6.500 | 3.104 | 3.640 | 6.744 |
| Viracachá | 260 | 290 | 550 | 2.248 | 2.115 | 4.363 | 2.508 | 2.405 | 4.913 |
| Zapatosa | 14 | 14 | 28 | 525 | 411 | 936 | 539 | 425 | 964 |
| Zetaquira | 140 | 209 | 349 | 2.585 | 2.467 | 5.052 | 2.725 | 2.676 | 5.401 |
| Territorio Vásquez | — | — | — | 2.272 | 1.743 | 4.015 | 2.272 | 1.743 | 4.015 |

# POBLACION, POR SEXO, EDAD

# Y ESTADO CIVIL

## POBLACION, POR SEXO, EDAD Y ESTADO CIVIL

### Sexo.

La población de Boyacá está constituída por 351.478 hombres y 385.890 mujeres, cifras que ofrecen una relación de 109 mujeres por 100 hombres.

La proporción anterior presenta a Boyacá como el Departamento de mayor población femenina, siendo seguido por Antioquia y Cundinamarca, cuya población está compuesta de 106 mujeres por 100 hombres.

Cosa contraria ocurre en Caldas, Tolima y Valle, en donde se presenta el fenómeno en sentido contrario, es decir, que hay más hombres que mujeres: Caldas 105 hombres por 100 mujeres; Valle 106 hombres por 100 mujeres; y Tolima 103 hombres por 100 mujeres. La diferencia de la proporción de hombres y mujeres en los distintos Departamentos obedece principalmente al movimiento migratorio. Se aprecia a primera vista que los Departamentos de donde salen fuertes corrientes de emigrantes tienen un mayor número de mujeres que de hombres, y que aquellos que las reciben, tienen, por el contrario, un mayor número de hombres que de mujeres. En el cuadro siguiente puede verse la proporción de habitantes de cada sexo en todos los Departamentos.

| DEPARTAMENTOS | Hombres | Mujeres | Total | Mujeres por 100 hombres |
|---|---|---|---|---|
| Antioquia | 576.138 | 612.449 | 1.188.587 | 106 |
| Atlántico | 131.629 | 136.780 | 268.409 | 104 |
| Bolívar | 379 062 | 386.132 | 765.194 | 102 |
| Boyacá | 351.478 | 385.890 | 737.368 | 109 |
| Caldas | 395.150 | 374.818 | 769.968 | 95 |
| Cauca | 175.122 | 180.918 | 356.040 | 103 |
| Cundinamarca | 570.199 | 604.408 | 1.174.607 | 106 |
| Huila | 105.954 | 110.722 | 216.676 | 104 |
| Magdalena | 173.286 | 169.036 | 342.322 | 98 |
| Nariño | 228.250 | 237.618 | 465.868 | 104 |
| Norte de Santander | 172.095 | 174.086 | 346.181 | 101 |
| Santander | 305.626 | 310.084 | 615.710 | 101 |
| Tolima | 278 578 | 269.218 | 547.796 | 97 |
| Valle del Cauca | 315.827 | 297 403 | 613.230 | 94 |
| **Totales** | **4.158.394** | **4.249.562** | **8.407.956** | **102** |

### Edad.

Al analizar la pirámide de la población de Boyacá diseñada con base en las cuotas de población de cada edad, que aparece en la página siguiente, puede apreciarse a simple vista la mutua relación de los grupos de habitantes comprendidos entre uno y 99 años.

También puede verse a primera vista que las barras representativas de los grupos de habitantes comprendidos en las edades terminadas en 0 o en 5, son en extremo desproporcionadas debido a la tendencia de la población a redondearse la edad.

De la misma manera, pueden advertirse los siguientes e interesantes aspectos de la población boyacense vista a través de los periodos lógicos de vida:

1.° Que la población infantil compuesta por los habitantes de uno a 6 años de edad, representa una alta proporción que coloca al Departamento entre los de mayor riqueza en niños;

2.° Que la población escolar formada por los habitantes de 7 a 14 años, tiene como en el caso anterior una proporción bastante alta que contribuye a agrandar el volumen de la población joven del Departamento;

3.° Que la población de edad activa comprendida entre los 15 y 49 años, no guarda una justa proporción con los grupos de población joven ni menos con los de edad avanzada, pues es bastante inferior, lo que se explica ampliamente por la tendencia de la población boyacense a emigrar; y

4.° Que tanto los grupos de población madura y longeva compuestos por los habitantes de 50 a 70 y más años, presentan la más alta proporción entre todos los Departamentos.

## Estado civil.

La población mayor de 15 años del Departamento de Boyacá está distribuída según su estado civil así:

| | |
|---|---|
| Solteros | 172,356 |
| Casados | 196.476 |
| Viudos | 36.426 |

La relación porcental de las cifras anteriores, halladas sobre el total de la población mayor de 15 años, indica que el 45,2°/o de los habitantes de Boyacá eran solteros, el 46,2°/o casados, y el 8,6°/o viudos.

La comparación de las cifras anteriores con las correspondientes a las de los demás Departamentos, se presenta en seguida:

### Porcentajes de solteros, casados y viudos sobre la población mayor de 15 años.

| DEPARTAMENTOS | Solteros, °/o | Casados, °/o | Viudos, °/o |
|---|---|---|---|
| Antioquia | 48,0 | 45,2 | 6,8 |
| Atlántico | 62,6 | 31,8 | 5,6 |
| Bolívar | 76,6 | 19,7 | 3,7 |
| Boyacá | 45,2 | 46,2 | 8,6 |
| Caldas | 47,8 | 46,0 | 6,2 |
| Cauca | 51,8 | 41,1 | 7,1 |
| Cundinamarca | 53,1 | 39,8 | 7,1 |
| Huila | 53,8 | 39,4 | 6,8 |
| Magdalena | 74,8 | 20,9 | 4,3 |
| Nariño | 49,9 | 42,9 | 7,2 |
| Norte de Santander | 56,5 | 36,1 | 7,4 |
| Santander | 53,7 | 38,1 | 8,2 |
| Tolima | 57,2 | 36,4 | 6,4 |
| Valle del Cauca | 58,5 | 35,4 | 6,1 |

De los datos anteriores se desprende que Boyacá es el Departamento de menor población soltera, y por lo tanto, el que ostenta una cifra más alta de población casada.

Por lo que hace al volumen de la población viuda, es lógico que éste guarde una relación directamente proporcional con el muy alto de la población casada, razón por la cual el porcentaje de viudos alcanza a un 8,6°/o del total de los habitantes mayores de 15 años.

# CENSO DE POBLACION DE 1938

## DEPARTAMENTO DE BOYACA

POBLACION POR SEXO, EDAD Y ESTADO CIVIL

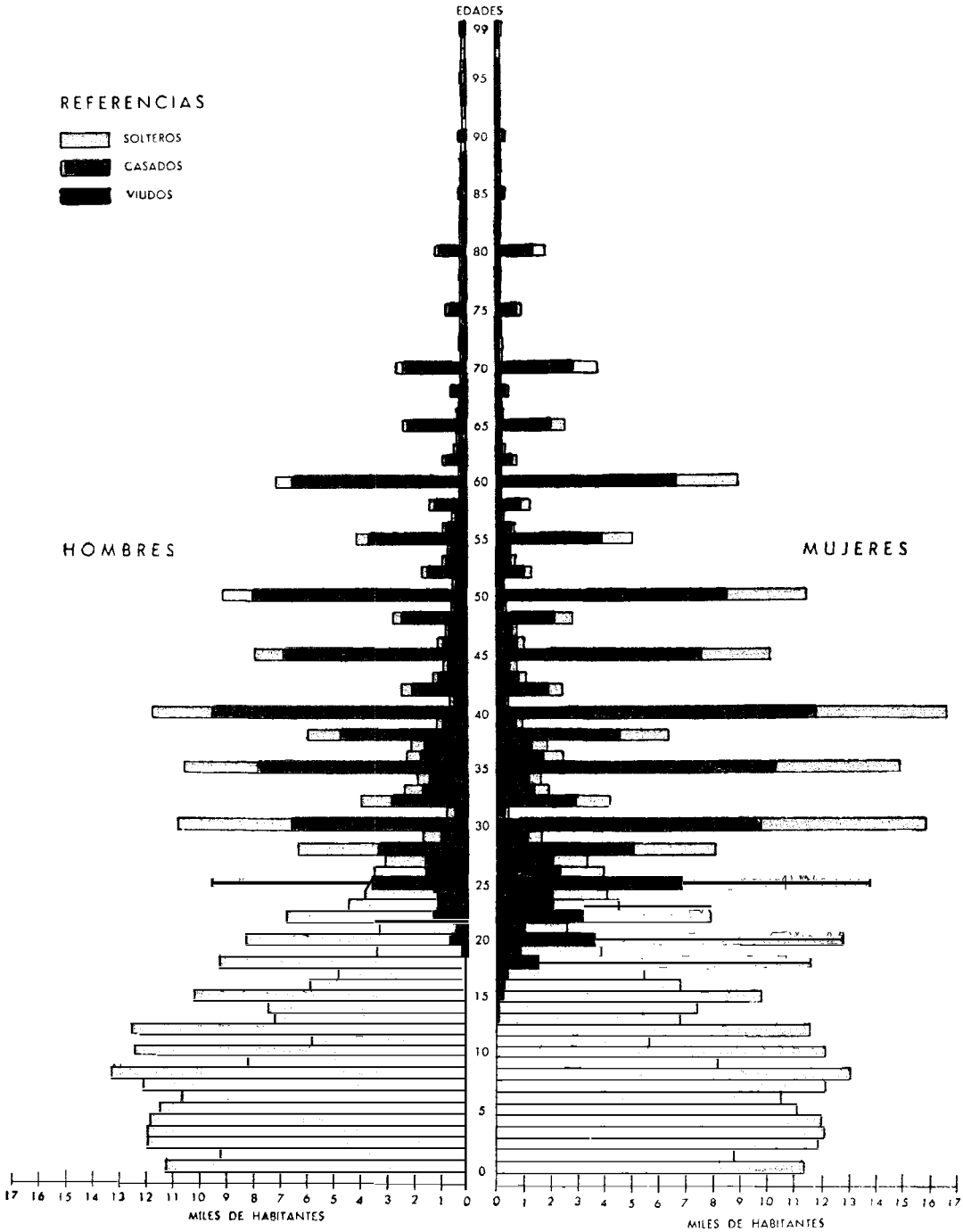

# POBLACION, POR SEXO, EDAD

# Y ESTADO CIVIL

## 3 – POBLACION, POR SEXO, EDAD Y ESTADO CIVIL

| EDADES | SOLTEROS | | | CASADOS | | | VIUDOS | | | TOTALES | | |
|---|---|---|---|---|---|---|---|---|---|---|---|---|
| | H. | M. | T. | H. | M. | T. | H. | M. | T. | H. | M. | T. |
| **RESUMEN DEL DEPARTAMENTO** | | | | | | | | | | | | |
| **Totales** | **245.592** | **258.593** | **504.185** | **97.653** | **99.093** | **196.746** | **8.233** | **28.204** | **36.437** | **351.478** | **385.890** | **737.368** |
| 0 años | 11.236 | 11.330 | 22.566 | — | — | — | — | — | — | 11.236 | 11.330 | 22.566 |
| 1 año | 9.200 | 8.768 | 17.968 | — | — | — | — | — | — | 9.200 | 8.768 | 17.968 |
| 2 años | 11.977 | 11.816 | 23.793 | — | — | — | — | — | — | 11.977 | 11.816 | 23.793 |
| 3 » | 11.984 | 12.109 | 24.093 | — | — | — | — | — | — | 11.984 | 12.109 | 24.093 |
| 4 » | 11.847 | 11.991 | 23.838 | — | — | — | — | — | — | 11.847 | 11.991 | 23.838 |
| 5 » | 11.507 | 11.167 | 22.674 | — | — | — | — | — | — | 11.507 | 11.167 | 22.674 |
| 6 » | 10.654 | 10.590 | 21.244 | — | — | — | — | — | — | 10.654 | 10.590 | 21.244 |
| 7 » | 12.156 | 12.175 | 24.331 | — | — | — | — | — | — | 12.156 | 12.175 | 24.331 |
| 8 » | 13.289 | 13.047 | 26.336 | — | — | — | — | — | — | 13.289 | 13.047 | 26.336 |
| 9 » | 8.188 | 8.204 | 16.392 | — | — | — | — | — | — | 8.188 | 8.204 | 16.392 |
| 10 » | 12.448 | 12.110 | 24.558 | — | — | — | — | — | — | 12.448 | 12.110 | 24.558 |
| 11 » | 5.734 | 5.610 | 11.344 | — | — | — | — | — | — | 5.734 | 5.610 | 11.344 |
| 12 » | 12.532 | 11.639 | 24.171 | — | — | — | — | — | — | 12.532 | 11.639 | 24.171 |
| 13 » | 7.195 | 6.793 | 13.988 | — | 1 | 1 | — | — | — | 7.195 | 6.794 | 13.989 |
| 14 » | 7.454 | 7.423 | 14.877 | 12 | 31 | 43 | — | — | — | 7.466 | 7.454 | 14.920 |
| 15 » | 10.089 | 9.567 | 19.656 | 48 | 178 | 226 | — | 11 | 11 | 10.137 | 9.756 | 19.893 |
| 16 » | 5.829 | 6.483 | 12.312 | 36 | 290 | 326 | 3 | 8 | 11 | 5.868 | 6.781 | 12.649 |
| 17 » | 4.730 | 4.961 | 9.691 | 55 | 476 | 531 | 3 | 7 | 10 | 4.788 | 5.444 | 10.232 |
| 18 » | 9.054 | 10.029 | 19.083 | 194 | 1.491 | 1.685 | 6 | 30 | 36 | 9.254 | 11.550 | 20.804 |
| 19 » | 3.254 | 2.897 | 6.151 | 142 | 943 | 1.085 | 3 | 11 | 14 | 3.399 | 3.851 | 7.250 |
| 20 » | 7.509 | 9.176 | 16.685 | 676 | 3.437 | 4.113 | 20 | 106 | 126 | 8.205 | 12.719 | 20.924 |
| 21 » | 2.806 | 1.573 | 4.379 | 431 | 972 | 1.403 | 9 | 28 | 37 | 3.246 | 2.573 | 5.819 |
| 22 » | 5.494 | 4.760 | 10.254 | 1.265 | 3.030 | 4.295 | 29 | 88 | 117 | 6.788 | 7.878 | 14.666 |
| 23 » | 3.295 | 2.442 | 5.737 | 1.103 | 2.015 | 3.118 | 21 | 44 | 65 | 4.419 | 4.501 | 8.920 |
| 24 » | 2.515 | 1.996 | 4.511 | 1.272 | 1.993 | 3.265 | 12 | 77 | 89 | 3.799 | 4.066 | 7.865 |
| 25 » | 5.980 | 6.980 | 12.960 | 3.444 | 6.508 | 9.952 | 98 | 280 | 378 | 9.522 | 13.768 | 23.290 |
| 26 » | 1.880 | 1.651 | 3.531 | 1.533 | 2.196 | 3.729 | 32 | 104 | 136 | 3.445 | 3.951 | 7.396 |
| 27 » | 1.459 | 1.252 | 2.711 | 1.517 | 1.931 | 3.448 | 28 | 100 | 128 | 3.004 | 3.283 | 6.287 |
| 28 » | 2.909 | 3.124 | 6.033 | 3.254 | 4.795 | 8.050 | 78 | 273 | 351 | 6.241 | 8.193 | 14.434 |
| 29 » | 657 | 482 | 1.139 | 990 | 1.061 | 2.051 | 17 | 72 | 89 | 1.664 | 1.615 | 3.279 |
| 30 » | 4.195 | 6.083 | 10.278 | 6.364 | 8.919 | 15.283 | 191 | 848 | 1.039 | 10.750 | 15.850 | 26.600 |
| 31 » | 264 | 151 | 415 | 484 | 290 | 774 | 20 | 30 | 50 | 768 | 471 | 1.239 |
| 32 » | 1.199 | 1.280 | 2.479 | 2.728 | 2.703 | 5.431 | 62 | 222 | 284 | 3.989 | 4.205 | 8.194 |
| 33 » | 609 | 592 | 1.201 | 1.635 | 1.256 | 2.891 | 56 | 112 | 168 | 2.300 | 1.960 | 4.260 |
| 34 » | 485 | 455 | 940 | 1.274 | 1.084 | 2.358 | 39 | 109 | 148 | 1.798 | 1.648 | 3.446 |

(Continúa).

## Población, por sexo, edad y estado civil — (Continuación).

| EDADES | SOLTEROS | | | CASADOS | | | VIUDOS | | | TOTALES | | |
|---|---|---|---|---|---|---|---|---|---|---|---|---|
| | H. | M. | T. | H. | M. | T. | H. | M. | T. | H. | M. | T. |
| **RESUMEN DEL DEPARTAMENTO — (Continuación).** | | | | | | | | | | | | |
| 35 años..... | 2.723 | 4.665 | 7.388 | 7.501 | 8.953 | 16.457 | 274 | 1.290 | 1.564 | 10.501 | 14.908 | 25.409 |
| 36 » .... | 518 | 659 | 1.177 | 1.637 | 1.552 | 3.189 | 54 | 200 | 254 | 2.209 | 2.411 | 4.620 |
| 37 » .... | 454 | 497 | 951 | 1.590 | 1.140 | 2.730 | 57 | 182 | 239 | 2.101 | 1.819 | 3.920 |
| 38 » .... | 1.203 | 1.776 | 2.979 | 4.528 | 3.957 | 8.485 | 180 | 640 | 820 | 5.911 | 6.373 | 12.284 |
| 39 » .... | 207 | 240 | 447 | 922 | 640 | 1.562 | 40 | 95 | 135 | 1.169 | 975 | 2.144 |
| 40 » ... | 2.230 | 4.741 | 6.971 | 8.990 | 9.249 | 18.239 | 536 | 2.590 | 3.126 | 11.756 | 16.580 | 28.336 |
| 41 » .... | 92 | 109 | 201 | 525 | 285 | 810 | 22 | 56 | 78 | 639 | 450 | 1.089 |
| 42 » .... | 377 | 547 | 924 | 1.973 | 1.527 | 3.500 | 104 | 329 | 433 | 2.454 | 2.403 | 4.857 |
| 43 » .... | 179 | 228 | 407 | 1.054 | 723 | 1.777 | 39 | 145 | 184 | 1.272 | 1.096 | 2.368 |
| 44 » .... | 145 | 139 | 284 | 684 | 487 | 1.171 | 39 | 98 | 137 | 868 | 724 | 1.592 |
| 45 » .... | 1.130 | 2.529 | 3.659 | 6.351 | 5.575 | 11.926 | 471 | 1.994 | 2.465 | 7.952 | 10.098 | 18.050 |
| 46 » .... | 144 | 225 | 369 | 820 | 602 | 1.422 | 55 | 173 | 228 | 1.019 | 1.000 | 2.019 |
| 47 » .... | 105 | 180 | 285 | 642 | 452 | 1.094 | 45 | 129 | 174 | 792 | 761 | 1.553 |
| 48 » .... | 319 | 632 | 951 | 2.228 | 1.614 | 3.842 | 176 | 532 | 708 | 2.723 | 2.778 | 5.501 |
| 49 » .... | 65 | 107 | 172 | 504 | 212 | 716 | 42 | 72 | 114 | 611 | 391 | 1.002 |
| 50 » .... | 1.107 | 2.845 | 3.952 | 7.200 | 5.301 | 12.501 | 770 | 3.337 | 4.107 | 9.077 | 11.483 | 20.560 |
| 51 » .... | 68 | 65 | 133 | 412 | 173 | 585 | 31 | 63 | 94 | 511 | 301 | 812 |
| 52 » ... | 160 | 280 | 440 | 1.348 | 730 | 2.078 | 102 | 292 | 394 | 1.610 | 1.302 | 2.912 |
| 53 » .... | 93 | 142 | 235 | 770 | 400 | 1.170 | 74 | 150 | 224 | 937 | 692 | 1.629 |
| 54 » ... | 68 | 124 | 192 | 544 | 298 | 842 | 56 | 115 | 171 | 668 | 537 | 1.205 |
| 55 » .... | 418 | 1.157 | 1.575 | 3.358 | 2.347 | 5,705 | 399 | 1.505 | 1.904 | 4.175 | 5.009 | 9.184 |
| 56 » ... | 97 | 132 | 229 | 663 | 354 | 1.017 | 96 | 203 | 299 | 856 | 689 | 1.545 |
| 57 » .... | 46 | 74 | 120 | 440 | 197 | 637 | 48 | 101 | 149 | 534 | 372 | 906 |
| 58 » .... | 149 | 267 | 416 | 1.052 | 563 | 1.615 | 140 | 385 | 525 | 1.341 | 1.215 | 2.556 |
| 59 » ... | 21 | 39 | 60 | 216 | 100 | 316 | 24 | 52 | 76 | 261 | 191 | 452 |
| 60 » ... | 696 | 2.250 | 2.946 | 5.276 | 2.697 | 7.973 | 1.042 | 4.006 | 5.048 | 7.014 | 8.953 | 15.967 |
| 61 » ... | 28 | 47 | 75 | 197 | 53 | 250 | 34 | 52 | 86 | 259 | 152 | 411 |
| 62 » .... | 90 | 144 | 234 | 673 | 303 | 976 | 106 | 268 | 374 | 869 | 715 | 1.584 |
| 63 » .... | 40 | 74 | 114 | 362 | 137 | 499 | 78 | 121 | 199 | 480 | 332 | 812 |
| 64 » .... | 34 | 57 | 91 | 246 | 86 | 332 | 46 | 70 | 116 | 326 | 213 | 539 |
| 65 » .... | 207 | 587 | 794 | 1.741 | 785 | 2.526 | 397 | 1.237 | 1.634 | 2.345 | 2.609 | 4.954 |
| 66 » .... | 47 | 64 | 111 | 248 | 81 | 329 | 46 | 85 | 131 | 341 | 230 | 571 |
| 67 » ... | 26 | 35 | 61 | 168 | 54 | 222 | 49 | 61 | 110 | 243 | 150 | 393 |
| 68 » .... | 56 | 105 | 161 | 359 | 147 | 506 | 102 | 220 | 322 | 517 | 472 | 989 |
| 69 » ... | 11 | 22 | 33 | 72 | 26 | 98 | 23 | 34 | 57 | 106 | 82 | 188 |
| 70 .... | 259 | 911 | 1.170 | 1.671 | 803 | 2.474 | 582 | 1.984 | 2.566 | 2.512 | 3.698 | 6.210 |

(Continúa).

## Población, por sexo, edad y estado civil — (Conclusión).

| EDADES | SOLTEROS | | | CASADOS | | | VIUDOS | | | TOTALES | | |
|---|---|---|---|---|---|---|---|---|---|---|---|---|
| | H. | M | T. | H. | M. | T. | H. | M. | T. | H. | M. | T. |
| **RESUMEN DEL DEPARTAMENTO — (Conclusión).** | | | | | | | | | | | | |
| 71 años..... | 11 | 26 | 37 | 52 | 19 | 71 | 15 | 25 | 40 | 78 | 70 | 148 |
| 72 » ..... | 24 | 50 | 74 | 154 | 60 | 214 | 52 | 121 | 173 | 230 | 231 | 461 |
| 73 » ..... | 7 | 25 | 32 | 83 | 27 | 110 | 34 | 35 | 69 | 124 | 87 | 211 |
| 74 » ..... | 16 | 19 | 35 | 55 | 22 | 77 | 26 | 23 | 49 | 97 | 64 | 161 |
| 75 » ..... | 58 | 210 | 268 | 471 | 227 | 698 | 176 | 514 | 690 | 705 | 951 | 1.656 |
| 76 » ..... | 9 | 12 | 21 | 66 | 19 | 85 | 32 | 52 | 84 | 107 | 83 | 190 |
| 77 » ..... | 11 | 11 | 22 | 42 | 13 | 55 | 18 | 20 | 38 | 71 | 44 | 115 |
| 78 » ..... | 16 | 46 | 62 | 129 | 33 | 162 | 62 | 80 | 142 | 207 | 159 | 366 |
| 79 » ..... | 4 | 11 | 15 | 13 | 6 | 19 | 10 | 21 | 31 | 27 | 38 | 65 |
| 80 » ..... | 92 | 437 | 529 | 634 | 262 | 896 | 325 | 1.093 | 1.418 | 1.051 | 1.792 | 2.843 |
| 81 » ..... | 6 | 9 | 15 | 8 | 3 | 11 | 7 | 11 | 18 | 21 | 23 | 44 |
| 82 » ..... | 6 | 27 | 33 | 39 | 21 | 60 | 35 | 46 | 81 | 80 | 94 | 174 |
| 83 » ..... | 3 | 7 | 10 | 14 | 8 | 22 | 15 | 21 | 36 | 32 | 36 | 68 |
| 84 » ..... | 2 | 5 | 7 | 14 | 7 | 21 | 14 | 16 | 30 | 30 | 28 | 58 |
| 85 » ..... | 20 | 73 | 93 | 138 | 56 | 194 | 77 | 165 | 242 | 235 | 294 | 529 |
| 86 » ..... | 3 | 12 | 15 | 21 | 2 | 23 | 11 | 10 | 21 | 35 | 24 | 59 |
| 87 » ..... | 3 | 3 | 6 | 10 | 2 | 12 | 8 | 7 | 15 | 21 | 12 | 33 |
| 88 » ..... | 6 | 21 | 27 | 31 | 9 | 40 | 21 | 13 | 34 | 58 | 43 | 101 |
| 89 » ..... | — | 2 | 2 | 11 | 4 | 15 | 7 | 7 | 14 | 18 | 13 | 31 |
| 90 » ..... | 43 | 84 | 127 | 123 | 34 | 157 | 98 | 279 | 377 | 264 | 397 | 661 |
| 91 » ..... | 2 | 6 | 8 | 3 | — | 3 | — | 1 | 1 | 5 | 7 | 12 |
| 92 » ..... | 1 | 6 | 7 | 9 | — | 9 | 4 | 5 | 9 | 14 | 11 | 25 |
| 93 » ..... | 1 | 1 | 2 | 3 | 2 | 5 | — | 5 | 5 | 4 | 8 | 12 |
| 94 » ..... | 1 | 1 | 2 | 2 | 4 | 6 | 2 | 8 | 10 | 5 | 13 | 18 |
| 95 » ..... | 6 | 25 | 31 | 32 | 23 | 55 | 18 | 63 | 81 | 56 | 111 | 167 |
| 96 » ..... | 3 | 3 | 6 | 3 | 1 | 4 | 3 | 8 | 11 | 9 | 12 | 21 |
| 97 » ..... | — | — | — | 2 | 2 | 4 | 3 | 2 | 5 | 5 | 4 | 9 |
| 98 » ..... | — | 7 | 7 | 8 | 2 | 10 | 7 | 12 | 19 | 15 | 21 | 36 |
| 99 años y más | 13 | 53 | 66 | 58 | 21 | 79 | 47 | 115 | 162 | 118 | 189 | 307 |

## EDAD, ESTADO CIVIL Y SEXO DE LOS HABITANTES

| EDADES | SOLTEROS | | | CASADOS | | | VIUDOS | | | TOTALES | | |
|---|---|---|---|---|---|---|---|---|---|---|---|---|
| | . | M. | T. | H. | M. | T. | H. | M. | T. | H. | M. | T. |
| **MUNICIPIO DE TUNJA** | | | | | | | | | | | | |
| **Totales . . .** | **6.819** | **8.147** | **14.966** | **2.231** | **2.205** | **4.436** | **168** | **666** | **834** | **9.218** | **11.018** | **20.236** |
| 0 años..... | 278 | 269 | 547 | — | — | — | — | — | — | 278 | 269 | 547 |
| 1 año..... | 207 | 176 | 383 | — | — | — | — | — | — | 207 | 176 | 383 |
| 2 años..... | 252 | 261 | 513 | — | — | — | — | — | — | 252 | 261 | 513 |
| 3 » .... | 266 | 311 | 577 | — | — | — | — | — | — | 266 | 311 | 577 |
| 4 » .... | 272 | 247 | 519 | — | — | — | — | — | — | 272 | 247 | 519 |
| 5 » .... | 248 | 251 | 499 | — | — | — | — | — | — | 248 | 251 | 499 |
| 6 » .... | 215 | 253 | 468 | — | — | — | — | — | — | 215 | 253 | 468 |
| 7 » .... | 289 | 249 | 538 | — | — | — | — | — | — | 289 | 249 | 538 |
| 8 » .... | 290 | 291 | 581 | — | — | — | — | — | — | 290 | 291 | 581 |
| 9 » .... | 208 | 224 | 432 | — | — | — | — | — | — | 208 | 224 | 432 |
| 10 » .... | 245 | 254 | 499 | — | — | — | — | — | — | 245 | 254 | 499 |
| 11 » .... | 171 | 175 | 346 | — | — | — | — | — | — | 171 | 175 | 346 |
| 12 » .... | 301 | 294 | 595 | — | — | — | — | — | — | 301 | 294 | 595 |
| 13 » .... | 231 | 221 | 452 | — | — | — | — | — | — | 231 | 221 | 452 |
| 14 » .... | 226 | 275 | 501 | — | 2 | 2 | — | — | — | 226 | 277 | 503 |
| 15 » .... | 292 | 293 | 585 | — | 2 | 2 | — | — | — | 292 | 295 | 587 |
| 16 » .... | 236 | 233 | 469 | 1 | 8 | 9 | — | — | — | 237 | 241 | 478 |
| 17 » .... | 215 | 261 | 476 | 1 | 16 | 17 | — | — | — | 216 | 277 | 493 |
| 18 » .... | 288 | 396 | 684 | 5 | 42 | 47 | — | — | — | 293 | 438 | 731 |
| 19 » .... | 164 | 161 | 325 | 4 | 18 | 22 | — | — | — | 168 | 179 | 347 |
| 20 » .... | 271 | 370 | 641 | 11 | 75 | 86 | — | 5 | 5 | 282 | 450 | 732 |
| 21 » .... | 136 | 87 | 223 | 11 | 34 | 45 | — | — | — | 147 | 121 | 268 |
| 22 » .... | 201 | 209 | 410 | 28 | 66 | 94 | — | 6 | 6 | 229 | 281 | 510 |
| 23 » .... | 135 | 128 | 263 | 21 | 61 | 82 | — | 3 | 3 | 156 | 192 | 348 |
| 24 » .... | 95 | 124 | 219 | 30 | 57 | 87 | 1 | 2 | 3 | 126 | 183 | 309 |
| 25 » .... | 143 | 279 | 422 | 76 | 129 | 205 | 2 | 3 | 5 | 221 | 411 | 632 |
| 26 » .... | 86 | 73 | 159 | 56 | 73 | 129 | 1 | 5 | 6 | 143 | 151 | 294 |
| 27 » .... | 65 | 72 | 137 | 52 | 60 | 112 | 1 | 2 | 3 | 118 | 134 | 252 |
| 28 » .... | 99 | 124 | 223 | 100 | 125 | 225 | 2 | 6 | 8 | 201 | 255 | 456 |
| 29 » .... | 39 | 27 | 66 | 35 | 38 | 73 | — | — | — | 74 | 65 | 139 |
| 30 » .... | 104 | 248 | 352 | 143 | 157 | 300 | 3 | 18 | 21 | 250 | 423 | 673 |
| 31 » .... | 19 | 15 | 34 | 26 | 13 | 39 | 1 | — | 1 | 46 | 28 | 74 |
| 32 » .... | 41 | 54 | 95 | 75 | 75 | 150 | 4 | 7 | 11 | 120 | 136 | 256 |
| 33 » .... | 31 | 33 | 64 | 64 | 38 | 102 | 2 | 7 | 9 | 97 | 78 | 175 |
| 34 » .... | 21 | 27 | 48 | 50 | 37 | 87 | — | 3 | 3 | 71 | 67 | 138 |
| 35 » .... | 71 | 169 | 240 | 147 | 202 | 349 | 5 | 25 | 30 | 223 | 396 | 619 |

(Continúa).

## Edad, estado civil y sexo de los habitantes — (Continuación).

| EDADES | SOLTEROS | | | CASADOS | | | VIUDOS | | | TOTALES | | |
|---|---|---|---|---|---|---|---|---|---|---|---|---|
| | H. | M. | T. | H. | M. | T. | H. | M. | T. | H. | M. | T. |
| **MUNICIPIO DE TUNJA — (Continuación).** | | | | | | | | | | | | |
| 36 años..... | 28 | 39 | 67 | 51 | 59 | 110 | — | 3 | 3 | 79 | 101 | 180 |
| 37 » .... | 17 | 26 | 43 | 59 | 39 | 98 | 2 | 11 | 13 | 78 | 76 | 154 |
| 38 » .... | 41 | 80 | 121 | 93 | 108 | 201 | 2 | 22 | 24 | 136 | 210 | 346 |
| 39 » .... | 15 | 17 | 32 | 47 | 23 | 70 | 1 | 4 | 5 | 63 | 44 | 107 |
| 40 » .... | 47 | 145 | 192 | 162 | 144 | 306 | 8 | 43 | 51 | 217 | 332 | 549 |
| 41 » .... | 7 | 7 | 14 | 26 | 10 | 36 | 3 | 3 | 6 | 36 | 20 | 56 |
| 42 » .... | 18 | 27 | 45 | 53 | 33 | 86 | 5 | 5 | 10 | 76 | 65 | 141 |
| 43 » .... | 14 | 15 | 29 | 36 | 16 | 52 | 1 | 3 | 4 | 51 | 34 | 85 |
| 44 » .... | 6 | 7 | 13 | 24 | 16 | 40 | 1 | 4 | 5 | 31 | 27 | 58 |
| 45 » .... | 18 | 85 | 103 | 114 | 109 | 223 | 11 | 49 | 60 | 143 | 243 | 386 |
| 46 » .... | 6 | 16 | 22 | 30 | 14 | 44 | — | 9 | 9 | 36 | 39 | 75 |
| 47 » .... | 5 | 5 | 10 | 17 | 11 | 28 | 1 | 4 | 5 | 23 | 20 | 43 |
| 48 » .... | 9 | 34 | 43 | 53 | 38 | 91 | 3 | 14 | 17 | 65 | 86 | 151 |
| 49 » .... | 6 | 11 | 17 | 18 | 4 | 22 | 1 | 3 | 4 | 25 | 18 | 43 |
| 50 » .... | 22 | 100 | 122 | 110 | 84 | 194 | 6 | 65 | 71 | 138 | 249 | 387 |
| 51 » .... | 2 | 5 | 7 | 16 | 4 | 20 | — | 2 | 2 | 18 | 11 | 29 |
| 52 » .... | 4 | 21 | 25 | 39 | 19 | 58 | 2 | 6 | 8 | 45 | 46 | 91 |
| 53 » .... | 10 | 10 | 20 | 24 | 8 | 32 | 3 | 1 | 4 | 37 | 19 | 56 |
| 54 » .... | 2 | 10 | 12 | 17 | 12 | 29 | 2 | 6 | 8 | 21 | 28 | 49 |
| 55 » .... | 15 | 43 | 58 | 57 | 26 | 83 | 9 | 35 | 44 | 81 | 104 | 185 |
| 56 » .... | 5 | 7 | 12 | 16 | 3 | 19 | 5 | 14 | 19 | 26 | 24 | 50 |
| 57 » .... | 3 | 4 | 7 | 20 | 5 | 25 | 1 | 5 | 6 | 24 | 14 | 38 |
| 58 » .... | 3 | 29 | 32 | 31 | 8 | 39 | 3 | 22 | 25 | 37 | 59 | 96 |
| 59 » .... | 2 | 4 | 6 | 7 | 2 | 9 | — | 1 | 1 | 9 | 7 | 16 |
| 60 » .... | 10 | 88 | 98 | 70 | 38 | 108 | 16 | 77 | 93 | 96 | 203 | 299 |
| 61 » .... | 3 | 8 | 11 | 4 | 5 | 9 | 3 | 1 | 4 | 10 | 14 | 24 |
| 62 » .... | 6 | 12 | 18 | 11 | 7 | 18 | 2 | 8 | 10 | 19 | 27 | 46 |
| 63 » .... | 3 | 4 | 7 | 6 | 3 | 9 | 4 | 5 | 9 | 13 | 12 | 25 |
| 64 » .... | 2 | 6 | 8 | 7 | — | 7 | 1 | 2 | 3 | 10 | 8 | 18 |
| 65 » .... | 5 | 34 | 39 | 24 | 9 | 33 | 11 | 21 | 32 | 40 | 64 | 104 |
| 66 » .... | — | 4 | 4 | 5 | 1 | 6 | 1 | 5 | 6 | 6 | 10 | 16 |
| 67 » .... | 3 | 3 | 6 | — | — | — | 2 | 4 | 6 | 5 | 7 | 12 |
| 68 » .... | 2 | 11 | 13 | 4 | 2 | 6 | 4 | 5 | 9 | 10 | 18 | 28 |
| 69 » .... | 1 | 1 | 2 | — | — | — | 1 | 6 | 7 | 2 | 7 | 9 |
| 70 » .... | 6 | 38 | 44 | 18 | 8 | 26 | 8 | 33 | 41 | 32 | 79 | 111 |
| 71 » .... | — | 1 | 1 | 1 | 1 | 2 | 1 | — | 1 | 2 | 2 | 4 |

(Continúa).

## Edad, estado civil y sexo de los habitantes — (Continuación).

| EDADES | SOLTEROS | | | CASADOS | | | VIUDOS | | | TOTALES | | |
|---|---|---|---|---|---|---|---|---|---|---|---|---|
| | H. | M. | T. | H. | M. | T. | H. | M. | T. | H. | M. | T. |
| **MUNICIPIO DE TUNJA — (Conclusión).** | | | | | | | | | | | | |
| 72 años | 1 | 5 | 6 | 5 | 1 | 6 | — | 1 | 1 | 6 | 7 | 13 |
| 73 » | — | 4 | 4 | 3 | 2 | 5 | 1 | 1 | 2 | 4 | 7 | 11 |
| 74 » | 6 | 1 | 7 | 2 | — | 2 | 1 | 1 | 2 | 9 | 2 | 11 |
| 75 » | 3 | 12 | 15 | 5 | — | 5 | — | 15 | 15 | 8 | 27 | 35 |
| 76 » | 1 | 1 | 2 | — | 1 | 1 | 2 | 3 | 5 | 3 | 5 | 8 |
| 77 » | — | — | — | 1 | 1 | 2 | 1 | 1 | 2 | 2 | 2 | 4 |
| 78 » | 1 | 4 | 5 | 1 | — | 1 | 2 | 1 | 3 | 4 | 5 | 9 |
| 79 » | — | — | — | — | — | — | — | 2 | 2 | — | 2 | 2 |
| 80 » | 3 | 9 | 12 | 5 | 2 | 7 | 7 | 17 | 24 | 15 | 28 | 43 |
| 81 » | — | — | — | — | — | — | — | 1 | 1 | — | 1 | 1 |
| 82 » | — | 2 | 2 | 1 | — | 1 | 1 | 3 | 4 | 2 | 5 | 7 |
| 83 » | — | 1 | 1 | — | — | — | 1 | 1 | 2 | 1 | 2 | 3 |
| 84 » | — | — | — | — | — | — | — | 3 | 3 | — | 3 | 3 |
| 85 » | 1 | 4 | 5 | — | — | — | — | 4 | 4 | 1 | 8 | 9 |
| 86 » | — | 1 | 1 | — | — | — | — | — | — | — | 1 | 1 |
| 87 » | — | — | — | 1 | — | 1 | 1 | — | 1 | 2 | — | 2 |
| 88 » | — | 2 | 2 | — | — | — | 1 | 2 | 3 | 1 | 4 | 5 |
| 89 » | — | — | — | 1 | — | 1 | — | — | — | 1 | — | 1 |
| 90 » | 1 | 5 | 6 | — | 1 | 1 | 1 | 7 | 8 | 2 | 13 | 15 |
| 91 » | — | 1 | 1 | — | — | — | — | — | — | — | 1 | 1 |
| 92 » | — | — | — | — | — | — | — | 1 | 1 | — | 1 | 1 |
| 93 » | — | — | — | — | — | — | — | — | — | — | — | — |
| 94 » | — | — | — | — | — | — | — | 2 | 2 | — | 2 | 2 |
| 95 » | 2 | 2 | 4 | — | — | — | — | 2 | 2 | 2 | 4 | 6 |
| 96 » | 2 | 1 | 3 | — | — | — | 1 | 1 | 2 | 3 | 2 | 5 |
| 97 » | — | — | — | — | — | — | — | — | — | — | — | — |
| 98 » | — | — | — | — | — | — | — | 2 | 2 | — | 2 | 2 |
| 99 años y más | 1 | 1 | 2 | — | — | — | 2 | 2 | 4 | 3 | 3 | 6 |

(Continúa).

## Edad, estado civil y sexo de los habitantes — (Continuación).

| EDADES | SOLTEROS | | | CASADOS | | | VIUDOS | | | TOTALES | | |
|---|---|---|---|---|---|---|---|---|---|---|---|---|
| | H. | M. | T. | H. | M. | T. | H. | M. | T. | H. | M. | T. |
| **MUNICIPIO DE ALMEIDA** | | | | | | | | | | | | |
| **Totales ..** | **1.946** | **1.939** | **3.885** | **850** | **804** | **1.654** | **44** | **171** | **215** | **2.840** | **2.914** | **5.754** |
| 0 años..... | 87 | 128 | 215 | — | — | — | — | — | — | 87 | 128 | 215 |
| 1 año ..... | 71 | 79 | 150 | — | — | — | — | — | — | 71 | 79 | 150 |
| 2 años..... | 110 | 96 | 206 | — | — | — | | — | — | 110 | 96 | 206 |
| 3 » .... | 99 | 98 | 197 | — | — | — | — | — | — | 99 | 98 | 197 |
| 4 » .... | 99 | 110 | 209 | — | — | — | — | — | — | 99 | 110 | 209 |
| 5 » .... | 130 | 98 | 228 | — | — | — | — | — | — | 130 | 98 | 228 |
| 6 » .... | 97 | 106 | 203 | — | — | — | — | — | — | 97 | 106 | 203 |
| 7 » .... | 122 | 132 | 254 | — | — | — | — | — | — | 122 | 132 | 254 |
| 8 » .... | 99 | 119 | 218 | — | — | — | — | — | — | 99 | 119 | 218 |
| 9 » .... | 56 | 76 | 132 | — | — | — | — | — | — | 56 | 76 | 132 |
| 10 » ... | 104 | 98 | 202 | — | — | — | — | — | — | 104 | 98 | 202 |
| 11 » ... | 50 | 41 | 91 | — | — | — | — | — | — | 50 | 41 | 91 |
| 12 » ... | 99 | 81 | 180 | — | — | — | — | — | — | 99 | 81 | 180 |
| 13 » .... | 51 | 49 | 100 | — | — | — | — | — | — | 51 | 49 | 100 |
| 14 » .... | 62 | 49 | 111 | — | — | — | — | — | — | 62 | 49 | 111 |
| 15 » .... | 89 | 87 | 176 | — | 5 | 5 | — | — | — | 89 | 92 | 181 |
| 16 » .... | 39 | 45 | 84 | — | 6 | 6 | — | — | — | 39 | 51 | 90 |
| 17 » .... | 41 | 26 | 67 | 3 | 8 | 11 | — | — | — | 44 | 34 | 78 |
| 18 » .... | 48 | 69 | 117 | 4 | 25 | 29 | — | — | — | 52 | 94 | 146 |
| 19 » .... | 20 | 17 | 37 | — | 9 | 9 | — | — | — | 20 | 26 | 46 |
| 20 a 24 años | 145 | 105 | 250 | 42 | 107 | 149 | — | 4 | 4 | 187 | 216 | 403 |
| 25 a 29 » | 91 | 74 | 165 | 83 | 130 | 213 | 5 | 4 | 9 | 179 | 208 | 387 |
| 30 a 34 » | 62 | 47 | 109 | 102 | 126 | 228 | 1 | 14 | 15 | 165 | 187 | 352 |
| 35 a 39 » | 26 | 39 | 65 | 141 | 129 | 270 | 6 | 18 | 24 | 173 | 186 | 359 |
| 40 a 44 » | 23 | 24 | 47 | 117 | 103 | 220 | 3 | 27 | 30 | 143 | 154 | 297 |
| 45 a 49 » | 9 | 11 | 20 | 93 | 54 | 147 | 3 | 16 | 19 | 105 | 81 | 186 |
| 50 a 54 » | 3 | 12 | 15 | 102 | 50 | 152 | 4 | 23 | 27 | 109 | 85 | 194 |
| 55 a 59 » | 2 | 6 | 8 | 34 | 16 | 50 | 4 | 6 | 10 | 40 | 28 | 68 |
| 60 a 64 » | 6 | 7 | 13 | 82 | 25 | 107 | 7 | 34 | 41 | 95 | 66 | 161 |
| 65 a 69 » | 1 | 1 | 2 | 20 | 2 | 22 | 2 | 4 | 6 | 23 | 7 | 30 |
| 70 a 74 » | 1 | 5 | 6 | 14 | 5 | 19 | 6 | 12 | 18 | 21 | 22 | 43 |
| 75 a 79 » | 1 | 1 | 2 | 5 | 1 | 6 | — | — | — | 6 | 2 | 8 |
| 80 a 84 » | 2 | 3 | 5 | 6 | 3 | 9 | 2 | 3 | 5 | 10 | 9 | 19 |
| 85 a 89 » | — | — | — | — | — | — | — | 1 | 1 | — | 1 | 1 |
| 90 a 94 » | 1 | — | 1 | 1 | — | 1 | 1 | 4 | 5 | 3 | 4 | 7 |
| 95 a 99 y más | — | — | — | 1 | — | 1 | — | 1 | 1 | 1 | 1 | 2 |

(Continúa).

## Edad, estado civil y sexo de los habitantes — (Continuación).

| EDADES | SOLTEROS | | | CASADOS | | | VIUDOS | | | TOTALES | | |
|---|---|---|---|---|---|---|---|---|---|---|---|---|
| | H. | M | T. | H. | M. | T. | H. | M. | T. | H. | M. | T. |
| **MUNICIPIO DE ARCABUCO** | | | | | | | | | | | | |
| **Totales.** | **1.146** | **1.168** | **2.314** | **444** | **448** | **892** | **39** | **118** | **157** | **1.629** | **1.734** | **3.363** |
| 0 años | 69 | 62 | 131 | — | — | — | — | — | — | 69 | 62 | 131 |
| 1 año | 31 | 28 | 59 | — | — | — | — | — | — | 31 | 28 | 59 |
| 2 años | 62 | 55 | 117 | — | — | — | — | — | — | 62 | 55 | 117 |
| 3 » | 47 | 48 | 95 | — | — | — | — | — | — | 47 | 48 | 95 |
| 4 » | 57 | 69 | 126 | — | — | — | — | — | — | 57 | 69 | 126 |
| 5 » | 53 | 53 | 106 | — | — | — | — | — | — | 53 | 53 | 106 |
| 6 » | 49 | 50 | 99 | — | — | — | — | — | — | 49 | 50 | 99 |
| 7 » | 69 | 68 | 137 | — | — | — | — | — | — | 69 | 68 | 137 |
| 8 » | 61 | 63 | 124 | — | — | — | — | — | — | 61 | 63 | 124 |
| 9 » | 34 | 54 | 88 | — | — | — | — | — | — | 34 | 54 | 88 |
| 10 » | 57 | 58 | 115 | — | — | — | — | — | — | 57 | 58 | 115 |
| 11 » | 30 | 24 | 54 | — | — | — | — | — | — | 30 | 24 | 54 |
| 12 » | 63 | 64 | 127 | — | — | — | — | — | — | 63 | 64 | 127 |
| 13 » | 35 | 25 | 60 | — | — | — | — | — | — | 35 | 25 | 60 |
| 14 » | 34 | 34 | 68 | — | — | — | — | — | — | 34 | 34 | 68 |
| 15 » | 41 | 47 | 88 | — | 2 | 2 | — | — | — | 41 | 49 | 90 |
| 16 » | 32 | 18 | 50 | — | 2 | 2 | — | — | — | 32 | 20 | 52 |
| 17 » | 17 | 26 | 43 | — | 3 | 3 | — | — | — | 17 | 29 | 46 |
| 18 » | 42 | 36 | 78 | — | 2 | 2 | — | — | — | 42 | 38 | 80 |
| 19 » | 24 | 19 | 43 | — | 3 | 3 | — | — | — | 24 | 22 | 46 |
| 20 a 24 años | 89 | 74 | 163 | 15 | 54 | 69 | — | 1 | 1 | 104 | 129 | 233 |
| 25 a 29 » | 55 | 51 | 106 | 50 | 61 | 111 | 2 | 5 | 7 | 107 | 117 | 224 |
| 30 a 34 » | 35 | 28 | 63 | 57 | 73 | 130 | 1 | 12 | 13 | 93 | 113 | 206 |
| 35 a 39 » | 25 | 31 | 56 | 87 | 78 | 165 | 2 | 9 | 11 | 114 | 118 | 232 |
| 40 a 44 » | 10 | 21 | 31 | 69 | 64 | 133 | 2 | 12 | 14 | 81 | 97 | 178 |
| 45 a 49 » | 11 | 19 | 30 | 45 | 42 | 87 | 10 | 10 | 20 | 66 | 71 | 137 |
| 50 a 54 » | 3 | 15 | 18 | 44 | 29 | 73 | 5 | 12 | 17 | 52 | 56 | 108 |
| 55 a 59 » | 3 | 7 | 10 | 20 | 8 | 28 | 2 | 11 | 13 | 25 | 26 | 51 |
| 60 a 64 » | 3 | 13 | 16 | 31 | 17 | 48 | 5 | 15 | 20 | 39 | 45 | 84 |
| 65 a 69 » | — | 3 | 3 | 12 | 7 | 19 | 1 | 5 | 6 | 13 | 15 | 28 |
| 70 a 74 » | 2 | 3 | 5 | 8 | 2 | 10 | 1 | 4 | 5 | 11 | 9 | 20 |
| 75 a 79 » | 1 | — | 1 | 3 | — | 3 | 2 | 4 | 6 | 6 | 4 | 10 |
| 80 a 84 » | 1 | — | 1 | 1 | 1 | 2 | 4 | 13 | 17 | 6 | 14 | 20 |
| 85 a 89 » | — | — | — | 2 | — | 2 | — | 1 | 1 | 2 | 1 | 3 |
| 90 a 94 » | 1 | 2 | 3 | — | — | — | 2 | 1 | 3 | 3 | 3 | 6 |
| 95 a 99 y más | — | — | — | — | — | — | — | 3 | 3 | — | 3 | 3 |

(Continúa).

## Edad, estado civil y sexo de los habitantes — (Continuación).

| EDADES | SOLTEROS | | | CASADOS | | | VIUDOS | | | TOTALES | | |
|---|---|---|---|---|---|---|---|---|---|---|---|---|
| | H. | M. | T. | H. | M. | T. | H. | M. | T. | H. | M. | T. |
| **MUNICIPIO DE BELEN** | | | | | | | | | | | | |
| **Totales...** | **1.667** | **2.069** | **3.736** | **806** | **841** | **1.647** | **72** | **283** | **355** | **2.545** | **3.193** | **5.738** |
| 0 años .... | 121 | 116 | 237 | — | — | — | — | — | — | 121 | 116 | 237 |
| 1 año.. .. | 18 | 21 | 39 | — | — | — | — | — | — | 18 | 21 | 39 |
| 2 años .... | 113 | 92 | 205 | — | — | — | — | — | — | 113 | 92 | 205 |
| 3 » .... | 97 | 82 | 179 | — | — | — | — | — | — | 97 | 82 | 179 |
| 4 » .... | 88 | 115 | 203 | — | — | — | — | — | — | 88 | 115 | 203 |
| 5 » .... | 90 | 82 | 172 | — | — | — | — | — | — | 90 | 82 | 172 |
| 6 » .... | 74 | 81 | 155 | — | — | — | — | — | — | 74 | 81 | 155 |
| 7 » .... | 88 | 85 | 173 | — | — | — | — | — | — | 88 | 85 | 173 |
| 8 » .... | 95 | 119 | 214 | — | — | — | — | — | — | 95 | 119 | 214 |
| 9 » .... | 58 | 49 | 107 | — | — | — | — | — | — | 58 | 49 | 107 |
| 10 » .... | 82 | 96 | 178 | — | — | — | — | — | — | 82 | 96 | 178 |
| 11 » .... | 48 | 49 | 97 | — | — | — | — | — | — | 48 | 49 | 97 |
| 12 » .... | 71 | 96 | 167 | — | — | — | — | — | — | 71 | 96 | 167 |
| 13 » .... | 54 | 48 | 102 | — | — | — | — | — | — | 54 | 48 | 102 |
| 14 » .... | 47 | 72 | 119 | — | — | — | — | — | — | 47 | 72 | 119 |
| 15 » .... | 68 | 78 | 146 | — | — | — | — | — | — | 68 | 78 | 146 |
| 16 » .... | 39 | 54 | 93 | — | — | — | — | — | — | 39 | 54 | 93 |
| 17 » .... | 35 | 37 | 72 | 1 | 4 | 5 | — | — | — | 36 | 41 | 77 |
| 18 » .... | 53 | 88 | 141 | — | 8 | 8 | — | — | — | 53 | 95 | 149 |
| 19 » .... | 20 | 31 | 51 | 2 | 4 | 6 | — | — | — | 22 | 35 | 57 |
| 20 a 24 años | 119 | 145 | 264 | 28 | 86 | 114 | 1 | 2 | 3 | 148 | 233 | 381 |
| 25 a 29 » | 68 | 90 | 158 | 68 | 123 | 191 | 1 | 4 | 5 | 137 | 217 | 354 |
| 30 a 34 » | 27 | 68 | 95 | 102 | 117 | 219 | — | 15 | 15 | 129 | 200 | 329 |
| 35 a 39 » | 30 | 55 | 85 | 112 | 135 | 247 | 2 | 14 | 16 | 144 | 204 | 348 |
| 40 a 44 » | 19 | 56 | 75 | 91 | 92 | 183 | 2 | 19 | 21 | 112 | 167 | 279 |
| 45 a 49 » | 12 | 38 | 50 | 110 | 90 | 200 | 7 | 26 | 33 | 129 | 154 | 283 |
| 50 a 54 » | 8 | 27 | 35 | 110 | 67 | 177 | 13 | 44 | 57 | 131 | 138 | 269 |
| 55 a 59 » | 8 | 25 | 33 | 73 | 47 | 120 | 6 | 24 | 30 | 87 | 96 | 183 |
| 60 a 64 » | 9 | 25 | 34 | 49 | 44 | 93 | 9 | 47 | 56 | 67 | 116 | 183 |
| 65 a 69 » | 4 | 18 | 22 | 22 | 11 | 33 | 8 | 22 | 30 | 34 | 51 | 85 |
| 70 a 74 » | 1 | 11 | 12 | 21 | 8 | 29 | 7 | 26 | 33 | 29 | 45 | 74 |
| 75 a 79 » | 2 | 6 | 8 | 11 | 2 | 13 | 6 | 9 | 15 | 19 | 17 | 36 |
| 80 a 84 » | 1 | 9 | 10 | 3 | 2 | 5 | 7 | 20 | 27 | 11 | 31 | 42 |
| 85 a 89 » | — | 2 | 2 | 2 | — | 2 | 2 | 3 | 5 | 4 | 5 | 9 |
| 90 a 94 » | — | 1 | 1 | — | 1 | 1 | — | 4 | 4 | — | 6 | 6 |
| 95 a 99 y más | — | 2 | 2 | 1 | — | 1 | 1 | 4 | 5 | 2 | 6 | 8 |

(Continúa).

## Edad, estado civil y sexo de los habitantes — (Continuación).

| EDADES | SOLTEROS | | | CASADOS | | | VIUDOS | | | TOTALES | | |
|---|---|---|---|---|---|---|---|---|---|---|---|---|
| | H. | M. | T. | H. | M. | T. | H. | M. | T. | H. | M. | T. |
| **MUNICIPIO DE BERBEO (SAN EDUARDO)** | | | | | | | | | | | | |
| **Totales** | **1.558** | **1.371** | **2.929** | **700** | **675** | **1.375** | **55** | **167** | **222** | **2.313** | **2.213** | **4.526** |
| 0 años | 65 | 63 | 128 | — | — | — | — | — | — | 65 | 63 | 128 |
| 1 año | 65 | 54 | 119 | — | — | — | — | — | — | 65 | 54 | 119 |
| 2 años | 63 | 58 | 121 | — | — | — | — | — | — | 63 | 58 | 121 |
| 3 » | 65 | 78 | 143 | — | — | — | — | — | — | 65 | 78 | 143 |
| 4 » | 70 | 48 | 118 | — | — | — | — | — | — | 70 | 48 | 118 |
| 5 » | 63 | 68 | 131 | — | — | — | — | — | — | 63 | 68 | 131 |
| 6 » | 57 | 55 | 112 | — | — | — | — | — | — | 57 | 55 | 112 |
| 7 » | 80 | 70 | 150 | — | — | — | — | — | — | 80 | 70 | 150 |
| 8 » | 86 | 71 | 157 | — | — | — | — | — | — | 86 | 71 | 157 |
| 9 » | 45 | 59 | 104 | — | — | — | — | — | — | 45 | 59 | 104 |
| 10 » | 72 | 64 | 136 | — | — | — | — | — | — | 72 | 64 | 136 |
| 11 » | 39 | 27 | 66 | — | — | — | — | — | — | 39 | 27 | 66 |
| 12 » | 87 | 68 | 155 | — | — | — | — | — | — | 87 | 68 | 155 |
| 13 » | 56 | 45 | 101 | — | — | — | — | — | — | 56 | 45 | 101 |
| 14 » | 43 | 43 | 86 | — | — | — | — | — | — | 43 | 43 | 86 |
| 15 » | 65 | 53 | 118 | — | 2 | 2 | — | — | — | 65 | 55 | 120 |
| 16 » | 34 | 34 | 68 | — | 1 | 1 | — | — | — | 34 | 35 | 69 |
| 17 » | 47 | 38 | 85 | — | 7 | 7 | — | — | — | 47 | 45 | 92 |
| 18 » | 64 | 35 | 99 | 2 | 19 | 21 | — | — | — | 66 | 54 | 120 |
| 19 » | 16 | 13 | 29 | 3 | 3 | 6 | — | — | — | 19 | 16 | 35 |
| 20 a 24 años | 147 | 104 | 251 | 30 | 77 | 107 | — | 1 | 1 | 177 | 182 | 359 |
| 25 a 29 » | 88 | 57 | 145 | 71 | 106 | 177 | 1 | 5 | 6 | 160 | 168 | 328 |
| 30 a 34 » | 43 | 48 | 91 | 64 | 108 | 172 | 3 | 8 | 11 | 110 | 164 | 274 |
| 35 a 39 » | 34 | 33 | 67 | 125 | 108 | 233 | 7 | 20 | 27 | 165 | 161 | 327 |
| 40 a 44 » | 27 | 28 | 55 | 101 | 90 | 191 | 9 | 25 | 34 | 137 | 143 | 280 |
| 45 a 49 » | 17 | 17 | 34 | 82 | 57 | 139 | 5 | 15 | 20 | 104 | 89 | 193 |
| 50 a 54 » | 8 | 14 | 22 | 71 | 29 | 100 | 5 | 24 | 29 | 84 | 67 | 151 |
| 55 a 59 » | 4 | 7 | 11 | 40 | 23 | 63 | 4 | 14 | 18 | 48 | 44 | 92 |
| 60 a 64 » | 3 | 9 | 12 | 60 | 24 | 84 | 6 | 24 | 30 | 69 | 57 | 126 |
| 65 a 69 » | 1 | 2 | 3 | 21 | 5 | 26 | 3 | 6 | 9 | 25 | 13 | 38 |
| 70 a 74 » | 1 | 2 | 3 | 16 | 8 | 24 | 4 | 11 | 15 | 21 | 21 | 42 |
| 75 a 79 » | — | 1 | 1 | 3 | 3 | 6 | 3 | 6 | 9 | 6 | 10 | 16 |
| 80 a 84 » | 3 | 2 | 5 | 6 | 2 | 8 | 4 | 7 | 11 | 13 | 11 | 24 |
| 85 a 89 » | — | 1 | 1 | 3 | 1 | 4 | 1 | — | 1 | 4 | 2 | 6 |
| 90 a 94 » | — | — | — | 1 | 2 | 3 | — | — | — | 1 | 2 | 3 |
| 95 a 99 y más | — | 2 | 2 | 1 | — | 1 | — | 1 | 1 | 1 | 3 | 4 |

(Continúa).

## Edad, estado civil y sexo de los habitantes — (Continuación).

| EDADES | SOLTEROS | | | CASADOS | | | VIUDOS | | | TOTALES | | |
|---|---|---|---|---|---|---|---|---|---|---|---|---|
| | H. | M. | T. | H. | M. | T. | H. | M. | T. | H. | M. | T. |
| **MUNICIPIO DE BETEITIVA** | | | | | | | | | | | | |
| Totales | 1.148 | 1.443 | 2.591 | 586 | 623 | 1.209 | 56 | 158 | 214 | 1.790 | 2.224 | 4.014 |
| 0 años | 61 | 65 | 126 | — | — | — | — | — | — | 61 | 65 | 126 |
| 1 año | 40 | 50 | 90 | — | — | — | — | — | — | 40 | 50 | 90 |
| 2 años | 55 | 65 | 120 | — | — | — | — | — | — | 55 | 65 | 120 |
| 3 » | 68 | 68 | 136 | — | — | — | — | — | — | 68 | 68 | 136 |
| 4 » | 62 | 84 | 146 | — | — | — | — | — | — | 62 | 84 | 146 |
| 5 » | 63 | 66 | 129 | — | — | — | — | — | — | 63 | 66 | 129 |
| 6 » | 54 | 53 | 107 | — | — | — | — | — | — | 54 | 53 | 107 |
| 7 » | 71 | 56 | 127 | — | — | — | — | — | — | 71 | 56 | 127 |
| 8 » | 77 | 76 | 153 | — | — | — | — | — | — | 77 | 76 | 153 |
| 9 » | 44 | 44 | 88 | — | — | — | — | — | — | 44 | 44 | 88 |
| 10 » | 66 | 65 | 131 | — | — | — | — | — | — | 66 | 65 | 131 |
| 11 » | 23 | 26 | 49 | — | — | — | — | — | — | 23 | 26 | 49 |
| 12 » | 71 | 56 | 127 | — | — | — | — | — | — | 71 | 56 | 127 |
| 13 » | 39 | 27 | 66 | — | — | — | — | — | — | 39 | 27 | 66 |
| 14 » | 29 | 36 | 65 | — | — | — | — | — | — | 29 | 36 | 65 |
| 15 » | 54 | 60 | 114 | 1 | — | 1 | — | — | — | 55 | 60 | 115 |
| 16 » | 29 | 36 | 65 | — | 3 | 3 | — | — | — | 29 | 39 | 68 |
| 17 » | 18 | 34 | 52 | 1 | — | 1 | — | — | — | 19 | 34 | 53 |
| 18 » | 43 | 67 | 110 | — | 5 | 5 | — | — | — | 43 | 72 | 115 |
| 19 » | 17 | 17 | 34 | 1 | 7 | 8 | — | — | — | 18 | 24 | 42 |
| 20 a 24 años | 63 | 125 | 188 | 26 | 66 | 92 | — | 3 | 3 | 89 | 194 | 283 |
| 25 a 29 » | 38 | 67 | 105 | 48 | 87 | 135 | 1 | 7 | 8 | 87 | 161 | 248 |
| 30 a 34 » | 18 | 52 | 70 | 74 | 102 | 176 | 4 | 4 | 8 | 96 | 158 | 254 |
| 35 a 39 » | 18 | 44 | 62 | 86 | 83 | 169 | 3 | 9 | 12 | 107 | 136 | 243 |
| 40 a 44 » | 12 | 33 | 45 | 79 | 85 | 164 | 3 | 18 | 21 | 94 | 136 | 230 |
| 45 a 49 » | 3 | 21 | 24 | 58 | 59 | 117 | 2 | 12 | 14 | 63 | 92 | 155 |
| 50 a 54 » | 5 | 18 | 23 | 65 | 55 | 120 | 7 | 24 | 31 | 77 | 97 | 174 |
| 55 a 59 » | — | 10 | 10 | 40 | 30 | 70 | 2 | 13 | 15 | 42 | 53 | 95 |
| 60 a 64 » | 3 | 11 | 14 | 54 | 17 | 71 | 13 | 24 | 37 | 70 | 52 | 122 |
| 65 a 69 » | 1 | 2 | 3 | 19 | 12 | 31 | 6 | 13 | 19 | 26 | 27 | 53 |
| 70 a 74 » | 2 | 3 | 5 | 17 | 4 | 21 | 8 | 18 | 26 | 27 | 25 | 52 |
| 75 a 79 » | — | 1 | 1 | 8 | 4 | 12 | 4 | — | 4 | 12 | 5 | 17 |
| 80 a 84 » | 1 | 3 | 4 | 7 | 3 | 10 | 1 | 10 | 11 | 9 | 16 | 25 |
| 85 a 89 » | — | 1 | 1 | 2 | 1 | 3 | 1 | 1 | 2 | 3 | 3 | 6 |
| 90 a 94 » | — | 1 | 1 | — | — | — | — | 2 | 2 | — | 3 | 3 |
| 95 a 99 y más | — | — | — | — | — | — | 1 | — | 1 | 1 | — | 1 |

(Continúa).

## Edad, estado civil y sexo de los habitantes — (Continuación).

| EDADES | SOLTEROS | | | CASADOS | | | VIUDOS | | | TOTALES | | |
|---|---|---|---|---|---|---|---|---|---|---|---|---|
| | H. | M. | T. | H. | M. | T. | H. | M. | T. | H. | M. | T. |
| **MUNICIPIO DE BOAVITA** | | | | | | | | | | | | |
| **Totales . .** | **3.361** | **3.467** | **6.828** | **1.357** | **1.346** | **2.703** | **104** | **359** | **463** | **4.822** | **5.172** | **9.994** |
| 0 años .... | 144 | 140 | 284 | — | — | — | — | — | — | 144 | 140 | 284 |
| 1 año .... | 142 | 132 | 274 | — | — | — | — | — | — | 142 | 132 | 274 |
| 2 años .... | 174 | 148 | 322 | — | — | — | — | — | — | 174 | 148 | 322 |
| 3 » .... | 158 | 150 | 308 | — | — | — | — | — | — | 158 | 150 | 308 |
| 4 » .... | 156 | 160 | 316 | — | — | — | — | — | — | 156 | 160 | 316 |
| 5 » .... | 170 | 152 | 322 | — | — | — | — | — | — | 170 | 152 | 322 |
| 6 » .... | 140 | 144 | 284 | — | — | — | — | — | — | 140 | 144 | 284 |
| 7 » .... | 141 | 154 | 295 | — | — | — | — | — | — | 141 | 154 | 295 |
| 8 » .... | 170 | 167 | 337 | — | — | — | — | — | — | 170 | 167 | 337 |
| 9 » .... | 106 | 112 | 218 | — | — | — | — | — | — | 106 | 112 | 218 |
| 10 » ... | 169 | 180 | 349 | — | — | — | — | — | — | 169 | 180 | 349 |
| 11 » .... | 63 | 84 | 147 | — | — | — | — | — | — | 63 | 84 | 147 |
| 12 » .... | 179 | 158 | 337 | — | — | — | — | — | — | 179 | 158 | 337 |
| 13 » .... | 93 | 96 | 189 | — | — | — | — | — | — | 93 | 96 | 189 |
| 14 » .... | 98 | 99 | 197 | 1 | 2 | 3 | — | — | — | 99 | 101 | 200 |
| 15 » .... | 155 | 144 | 299 | — | 3 | 3 | — | — | — | 155 | 147 | 302 |
| 16 » ... | 64 | 102 | 166 | — | 5 | 5 | 2 | — | 2 | 66 | 107 | 173 |
| 17 » ... | 59 | 72 | 131 | — | 9 | 9 | — | — | — | 59 | 81 | 140 |
| 18 » .... | 136 | 133 | 269 | 8 | 37 | 45 | — | — | — | 144 | 170 | 314 |
| 19 » .... | 39 | 39 | 78 | 5 | 10 | 15 | — | — | — | 44 | 49 | 93 |
| 20 a 24 años | 298 | 274 | 572 | 66 | 177 | 243 | 2 | 10 | 12 | 366 | 461 | 827 |
| 25 a 29 » | 186 | 162 | 348 | 136 | 205 | 341 | 1 | 12 | 13 | 323 | 379 | 702 |
| 30 a 34 » | 112 | 105 | 217 | 185 | 180 | 365 | 4 | 18 | 22 | 301 | 303 | 604 |
| 35 a 39 » | 75 | 110 | 185 | 207 | 223 | 430 | 7 | 29 | 36 | 289 | 362 | 651 |
| 40 a 44 » | 55 | 77 | 132 | 211 | 164 | 375 | 6 | 42 | 48 | 272 | 283 | 555 |
| 45 a 49 » | 23 | 52 | 75 | 131 | 111 | 242 | 9 | 36 | 45 | 163 | 199 | 362 |
| 50 a 54 » | 21 | 38 | 59 | 150 | 106 | 256 | 13 | 54 | 67 | 184 | 198 | 382 |
| 55 a 59 » | 8 | 20 | 28 | 71 | 43 | 114 | 14 | 27 | 41 | 93 | 90 | 183 |
| 60 a 64 » | 15 | 40 | 55 | 114 | 48 | 162 | 18 | 67 | 85 | 147 | 155 | 302 |
| 65 a 69 » | 8 | 6 | 14 | 26 | 12 | 38 | 6 | 16 | 22 | 40 | 34 | 74 |
| 70 a 74 » | 2 | 8 | 10 | 32 | 3 | 35 | 10 | 24 | 34 | 44 | 35 | 79 |
| 75 a 79 » | 1 | 3 | 4 | 5 | 4 | 9 | 3 | 6 | 9 | 9 | 13 | 22 |
| 80 a 84 » | — | 3 | 3 | 6 | 2 | 8 | 4 | 12 | 16 | 10 | 17 | 27 |
| 85 a 89 » | 1 | — | 1 | 3 | 1 | 4 | 3 | 1 | 4 | 7 | 2 | 9 |
| 90 a 94 » | — | 1 | 1 | — | — | — | 2 | 3 | 5 | 2 | 4 | 6 |
| 95 a 99 y más | — | 2 | 2 | — | 1 | 1 | — | 2 | 2 | — | 5 | 5 |

(Continúa).

## Edad, estado civil y sexo de los habitantes — (Continuación).

| EDADES | SOLTEROS | | | CASADOS | | | VIUDOS | | | TOTALES | | |
|---|---|---|---|---|---|---|---|---|---|---|---|---|
| | H. | M. | T. | H. | M. | T. | H. | M. | T. | H. | M. | T. |
| **MUNICIPIO DE BOYACA** | | | | | | | | | | | | |
| **Totales . .** | **2.396** | **2.720** | **5.116** | **1.220** | **1.240** | **2.460** | **81** | **301** | **382** | **3.697** | **4.261** | **7.958** |
| 0 años .... | 141 | 130 | 271 | — | — | — | — | — | — | 141 | 130 | 271 |
| 1 año .... | 97 | 97 | 194 | — | — | — | — | — | — | 97 | 97 | 194 |
| 2 años .... | 137 | 115 | 252 | — | — | — | — | — | — | 137 | 115 | 252 |
| 3 » .... | 125 | 130 | 255 | — | — | — | — | — | — | 125 | 130 | 255 |
| 4 » .... | 153 | 148 | 301 | — | — | — | — | — | — | 153 | 148 | 301 |
| 5 » .... | 132 | 139 | 271 | — | — | — | — | — | — | 132 | 139 | 271 |
| 6 » ... | 114 | 105 | 219 | — | — | — | — | — | — | 114 | 105 | 219 |
| 7 » .... | 137 | 129 | 266 | — | — | — | — | — | — | 137 | 129 | 266 |
| 8 » .... | 152 | 143 | 295 | — | — | — | — | — | — | 152 | 143 | 295 |
| 9 » .... | 74 | 86 | 160 | — | — | — | — | — | — | 74 | 86 | 160 |
| 10 » .... | 163 | 136 | 299 | — | — | — | — | — | — | 163 | 136 | 299 |
| 11 » .... | 56 | 57 | 113 | — | — | — | — | — | — | 56 | 57 | 113 |
| 12 » .... | 123 | 132 | 255 | — | — | — | — | — | — | 123 | 132 | 255 |
| 13 » .... | 75 | 72 | 147 | — | — | — | — | — | — | 75 | 72 | 147 |
| 14 » .... | 69 | 79 | 148 | — | — | — | — | — | — | 69 | 79 | 148 |
| 15 » .... | 133 | 121 | 254 | — | 1 | 1 | — | — | — | 133 | 122 | 255 |
| 16 » .... | 43 | 58 | 101 | — | 3 | 3 | — | — | — | 43 | 61 | 104 |
| 17 » .... | 50 | 46 | 96 | 1 | 4 | 5 | — | — | — | 51 | 50 | 101 |
| 18 » .... | 73 | 105 | 178 | 3 | 10 | 13 | 1 | — | 1 | 77 | 115 | 192 |
| 19 » .... | 22 | 18 | 40 | 6 | 9 | 15 | — | — | — | 28 | 27 | 55 |
| 20 a 24 años | 153 | 223 | 376 | 77 | 145 | 222 | 1 | 2 | 3 | 231 | 370 | 601 |
| 25 a 29 » | 77 | 151 | 228 | 157 | 228 | 385 | 3 | 4 | 7 | 237 | 383 | 620 |
| 30 a 34 » | 31 | 82 | 113 | 156 | 153 | 309 | 5 | 12 | 17 | 192 | 247 | 439 |
| 35 a 39 » | 15 | 63 | 78 | 186 | 184 | 370 | — | 22 | 22 | 201 | 269 | 470 |
| 40 a 44 » | 12 | 46 | 58 | 158 | 163 | 321 | 7 | 25 | 32 | 177 | 234 | 411 |
| 45 a 49 » | 7 | 20 | 27 | 121 | 97 | 218 | 7 | 31 | 38 | 135 | 148 | 283 |
| 50 a 54 » | 11 | 34 | 45 | 109 | 85 | 194 | 9 | 46 | 55 | 129 | 165 | 294 |
| 55 a 59 » | 4 | 10 | 14 | 50 | 48 | 98 | 10 | 16 | 26 | 64 | 74 | 138 |
| 60 a 64 » | 9 | 24 | 33 | 89 | 59 | 148 | 13 | 49 | 62 | 111 | 132 | 243 |
| 65 a 69 » | 4 | 7 | 11 | 41 | 21 | 62 | 5 | 14 | 19 | 50 | 42 | 92 |
| 70 a 74 » | 1 | 10 | 11 | 30 | 15 | 45 | 8 | 38 | 46 | 39 | 63 | 102 |
| 75 a 79 » | — | 1 | 1 | 15 | 4 | 19 | 3 | 10 | 13 | 18 | 15 | 33 |
| 80 a 84 » | — | 2 | 2 | 11 | 9 | 20 | 6 | 20 | 26 | 17 | 31 | 48 |
| 85 a 89 » | — | — | — | 3 | 1 | 4 | — | 2 | 2 | 3 | 3 | 6 |
| 90 a 94 » | 2 | — | 2 | 4 | — | 4 | 2 | 4 | 6 | 8 | 4 | 12 |
| 95 a 99 y más | 1 | 1 | 2 | 3 | 1 | 4 | 1 | 6 | 7 | 5 | 8 | 13 |



(Continúa).

## Edad, estado civil y sexo de los habitantes — (Continuación).

| EDADES | SOLTEROS | | | CASADOS | | | VIUDOS | | | TOTALES | | |
|---|---|---|---|---|---|---|---|---|---|---|---|---|
| | H. | M. | T. | H. | M. | T. | H. | M. | T. | H. | M. | T. |
| **MUNICIPIO DE BRICEÑO** | | | | | | | | | | | | |
| **Totales..** | **1.983** | **1.896** | **3.879** | **631** | **645** | **1.276** | **66** | **187** | **253** | **2.680** | **2.728** | **5.408** |
| 0 años.. | 45 | 137 | 182 | — | — | — | — | — | — | 45 | 137 | 182 |
| 1 año..... | 56 | 75 | 131 | — | — | — | — | — | — | 56 | 75 | 131 |
| 2 años..... | 97 | 105 | 202 | — | — | — | — | — | — | 97 | 105 | 202 |
| 3 » .... | 71 | 72 | 143 | — | — | — | — | — | — | 71 | 72 | 143 |
| 4 » .... | 83 | 83 | 166 | — | — | — | — | — | — | 83 | 83 | 166 |
| 5 » .... | 87 | 69 | 156 | — | — | — | — | — | — | 87 | 69 | 156 |
| 6 » .... | 70 | 74 | 144 | — | — | — | — | — | — | 70 | 74 | 144 |
| 7 » .... | 81 | 70 | 151 | — | — | — | — | — | — | 81 | 70 | 151 |
| 8 » .... | 99 | 83 | 182 | — | — | — | — | — | — | 99 | 83 | 182 |
| 9 » .... | 65 | 52 | 117 | — | — | — | — | — | — | 65 | 52 | 117 |
| 10 » .... | 124 | 98 | 222 | — | — | — | — | — | — | 124 | 98 | 222 |
| 11 » .... | 52 | 56 | 108 | — | — | — | — | — | — | 52 | 56 | 108 |
| 12 » .... | 108 | 70 | 178 | — | — | — | — | — | — | 108 | 70 | 178 |
| 13 » .... | 53 | 65 | 118 | — | — | — | — | — | — | 53 | 65 | 118 |
| 14 » .... | 55 | 49 | 104 | — | — | — | — | — | — | 55 | 49 | 104 |
| 15 » .... | 104 | 62 | 166 | — | 1 | 1 | — | — | — | 104 | 63 | 167 |
| 16 » .... | 37 | 55 | 92 | 1 | 1 | 2 | — | — | — | 38 | 56 | 94 |
| 17 » .... | 42 | 27 | 69 | — | — | — | — | — | — | 42 | 27 | 69 |
| 18 » .... | 82 | 101 | 183 | — | 7 | 7 | — | 1 | 1 | 82 | 109 | 191 |
| 19 » .... | 25 | 22 | 47 | 1 | 4 | 5 | — | — | — | 26 | 26 | 52 |
| 20 a 24 años | 194 | 155 | 349 | 31 | 66 | 97 | 3 | 3 | 6 | 228 | 224 | 452 |
| 25 a 29 » | 116 | 99 | 215 | 53 | 95 | 148 | 3 | 8 | 11 | 172 | 202 | 374 |
| 30 a 34 » | 54 | 62 | 116 | 86 | 99 | 185 | 3 | 14 | 17 | 143 | 175 | 318 |
| 35 a 39 » | 65 | 58 | 123 | 116 | 114 | 230 | 6 | 20 | 26 | 187 | 192 | 379 |
| 40 a 44 » | 56 | 25 | 81 | 96 | 124 | 220 | 8 | 23 | 31 | 160 | 172 | 332 |
| 45 a 49 » | 21 | 18 | 39 | 83 | 46 | 129 | 7 | 14 | 21 | 111 | 78 | 189 |
| 50 a 54 » | 18 | 20 | 38 | 66 | 44 | 110 | 7 | 25 | 32 | 91 | 89 | 180 |
| 55 a 59 » | 4 | 6 | 10 | 24 | 12 | 36 | 6 | 7 | 13 | 34 | 25 | 59 |
| 60 a 64 » | 8 | 13 | 21 | 44 | 17 | 61 | 13 | 40 | 53 | 65 | 70 | 135 |
| 65 a 69 » | 3 | 2 | 5 | 16 | 8 | 24 | 2 | 6 | 8 | 21 | 16 | 37 |
| 70 a 74 » | 4 | 5 | 9 | 7 | 1 | 8 | 2 | 13 | 15 | 13 | 19 | 32 |
| 75 a 79 » | 1 | 2 | 3 | 2 | 4 | 6 | 1 | 3 | 4 | 4 | 9 | 13 |
| 80 a 84 » | 2 | 5 | 7 | 3 | 1 | 4 | 5 | 5 | 10 | 10 | 11 | 21 |
| 85 a 89 » | — | 1 | 1 | 1 | — | 1 | — | 1 | 1 | 1 | 2 | 3 |
| 90 a 94 » | 1 | — | 1 | 1 | 1 | 2 | — | 3 | 3 | 2 | 4 | 6 |
| 95 a 99 y más | — | — | — | — | — | — | — | 1 | 1 | — | 1 | 1 |

(Continúa).

## Edad, estado civil y sexo de los habitantes — (Continuación).

| EDADES | SOLTEROS | | | CASADOS | | | VIUDOS | | | TOTALES | | |
|---|---|---|---|---|---|---|---|---|---|---|---|---|
| | H. | M. | T. | H. | M. | T. | H. | M. | T. | H. | M. | T. |
| **MUNICIPIO DE BUENAVISTA** | | | | | | | | | | | | |
| **Totales** | **1.551** | **1.508** | **3.059** | **582** | **570** | **1.152** | **78** | **142** | **220** | **2.211** | **2.220** | **4.431** |
| 0 años | 49 | 53 | 102 | — | — | — | — | — | — | 49 | 53 | 102 |
| 1 año | 66 | 62 | 128 | — | — | — | — | — | — | 66 | 62 | 128 |
| 2 años | 81 | 101 | 182 | — | — | — | — | — | — | 81 | 101 | 182 |
| 3 » | 62 | 88 | 150 | — | — | — | — | — | — | 62 | 88 | 150 |
| 4 » | 71 | 80 | 151 | — | — | — | — | — | — | 71 | 80 | 151 |
| 5 » | 70 | 73 | 143 | — | — | — | — | — | — | 70 | 73 | 143 |
| 6 » | 75 | 60 | 135 | — | — | — | — | — | — | 75 | 60 | 135 |
| 7 » | 104 | 94 | 198 | — | — | — | — | — | — | 104 | 94 | 198 |
| 8 » | 79 | 87 | 166 | — | — | — | — | — | — | 79 | 87 | 166 |
| 9 » | 49 | 51 | 100 | — | — | — | — | — | — | 49 | 51 | 100 |
| 10 » | 93 | 72 | 165 | — | — | — | — | — | — | 93 | 72 | 165 |
| 11 » | 27 | 46 | 73 | — | — | — | — | — | — | 27 | 46 | 73 |
| 12 » | 77 | 93 | 170 | — | — | — | — | — | — | 77 | 93 | 170 |
| 13 » | 56 | 28 | 84 | — | — | — | — | — | — | 56 | 28 | 84 |
| 14 » | 34 | 38 | 72 | 3 | 1 | 4 | — | — | — | 37 | 39 | 76 |
| 15 » | 65 | 51 | 116 | — | 3 | 3 | — | — | — | 65 | 54 | 119 |
| 16 » | 31 | 32 | 63 | 1 | 1 | 2 | — | 1 | 1 | 32 | 34 | 66 |
| 17 » | 27 | 16 | 43 | — | 5 | 5 | — | 1 | 1 | 27 | 22 | 49 |
| 18 » | 72 | 55 | 127 | — | 7 | 7 | — | 1 | 1 | 72 | 63 | 135 |
| 19 » | 14 | 9 | 23 | — | 6 | 6 | — | — | — | 14 | 15 | 29 |
| 20 a 24 años | 126 | 90 | 216 | 30 | 70 | 100 | 1 | 2 | 3 | 157 | 162 | 319 |
| 25 a 29 » | 93 | 79 | 172 | 68 | 103 | 171 | 4 | 4 | 8 | 163 | 186 | 351 |
| 30 a 34 » | 39 | 38 | 77 | 76 | 101 | 177 | 7 | 10 | 17 | 122 | 149 | 271 |
| 35 a 39 » | 41 | 29 | 70 | 99 | 83 | 182 | 5 | 12 | 17 | 145 | 124 | 269 |
| 40 a 44 » | 15 | 20 | 35 | 99 | 63 | 162 | 10 | 20 | 30 | 124 | 103 | 227 |
| 45 a 49 » | 11 | 9 | 20 | 50 | 44 | 94 | 10 | 14 | 24 | 71 | 67 | 138 |
| 50 a 54 » | 10 | 16 | 26 | 56 | 37 | 93 | 16 | 21 | 37 | 82 | 74 | 156 |
| 55 a 59 » | 1 | 5 | 6 | 29 | 13 | 42 | 2 | 8 | 10 | 32 | 26 | 58 |
| 60 a 64 » | 9 | 15 | 24 | 34 | 17 | 51 | 14 | 28 | 42 | 57 | 60 | 117 |
| 65 a 69 » | — | 7 | 7 | 11 | 9 | 20 | 3 | 3 | 6 | 14 | 19 | 33 |
| 70 a 74 » | 2 | 5 | 7 | 14 | 1 | 15 | 1 | 8 | 9 | 17 | 14 | 31 |
| 75 a 79 » | 1 | 2 | 3 | 3 | 2 | 5 | — | 4 | 4 | 4 | 8 | 12 |
| 80 a 84 » | 1 | 3 | 4 | 5 | 3 | 8 | 3 | 2 | 5 | 9 | 8 | 17 |
| 85 a 89 » | — | — | — | 2 | — | 2 | — | 1 | 1 | 2 | 1 | 3 |
| 90 a 94 » | — | — | — | 2 | 1 | 3 | — | — | — | 2 | 1 | 3 |
| 95 a 99 y más | — | 1 | 1 | — | — | — | 2 | 2 | 4 | 2 | 3 | 5 |

(Continúa).

## Edad, estado civil y sexo de los habitantes — (Continuación).

| EDADES | SOLTEROS | | | CASADOS | | | VIUDOS | | | TOTALES | | |
|---|---|---|---|---|---|---|---|---|---|---|---|---|
| | H. | M. | T. | H. | M. | T. | H. | M. | T. | H. | M. | T. |
| **MUNICIPIO DE BUSBANZA** | | | | | | | | | | | | |
| **Totales .** | **322** | **383** | **705** | **148** | **154** | **302** | **8** | **46** | **54** | **478** | **583** | **1.061** |
| 0 años .... | 22 | 25 | 47 | — | — | — | — | — | — | 22 | 25 | 47 |
| 1 año ... | 9 | 13 | 22 | — | — | — | — | — | — | 9 | 13 | 22 |
| 2 años .... | 22 | 17 | 39 | — | — | — | — | — | — | 22 | 17 | 39 |
| 3 » ... | 20 | 12 | 32 | — | — | — | — | — | — | 20 | 12 | 32 |
| 4 » .... | 16 | 21 | 37 | — | — | — | — | — | — | 16 | 21 | 37 |
| 5 » .... | 12 | 10 | 22 | — | — | — | — | — | — | 12 | 10 | 22 |
| 6 » .... | 13 | 13 | 26 | — | — | — | — | — | — | 13 | 13 | 26 |
| 7 » .... | 14 | 14 | 28 | — | — | — | — | — | — | 14 | 14 | 28 |
| 8 » .... | 14 | 14 | 28 | — | — | — | — | — | — | 14 | 14 | 28 |
| 9 » ... | 15 | 13 | 28 | — | — | — | — | — | — | 15 | 13 | 28 |
| 10 » .... | 15 | 15 | 30 | — | — | — | — | — | — | 15 | 15 | 30 |
| 11 » .... | 9 | 7 | 16 | — | — | — | — | — | — | 9 | 7 | 16 |
| 12 » .... | 13 | 12 | 25 | — | — | — | — | — | — | 13 | 12 | 25 |
| 13 » .... | 11 | 11 | 22 | — | — | — | — | — | — | 11 | 11 | 22 |
| 14 » .... | 10 | 11 | 21 | — | — | — | — | — | — | 10 | 11 | 21 |
| 15 » .... | 16 | 13 | 29 | — | — | — | — | — | — | 16 | 13 | 29 |
| 16 » .... | 15 | 10 | 25 | — | 1 | 1 | — | — | — | 15 | 11 | 26 |
| 17 » .... | 5 | 7 | 12 | — | — | — | — | — | — | 5 | 7 | 12 |
| 18 » .... | 19 | 13 | 32 | — | 2 | 2 | — | — | — | 19 | 15 | 34 |
| 19 » .... | 8 | 1 | 9 | 1 | — | 1 | — | — | — | 9 | 1 | 10 |
| 20 a 24 años | 21 | 41 | 62 | 7 | 19 | 26 | — | — | — | 28 | 60 | 88 |
| 25 a 29 » | 10 | 19 | 29 | 15 | 17 | 32 | — | 2 | 2 | 25 | 38 | 63 |
| 30 a 34 » | 4 | 13 | 17 | 19 | 30 | 49 | — | 1 | 1 | 23 | 44 | 67 |
| 35 a 39 » | 3 | 18 | 21 | 23 | 19 | 42 | — | 5 | 5 | 26 | 42 | 68 |
| 40 a 44 » | 2 | 13 | 15 | 14 | 17 | 31 | — | 2 | 2 | 16 | 32 | 48 |
| 45 a 49 » | 1 | 8 | 9 | 18 | 17 | 35 | — | 4 | 4 | 19 | 29 | 48 |
| 50 a 54 » | 1 | 6 | 7 | 18 | 11 | 29 | — | 4 | 4 | 19 | 21 | 40 |
| 55 a 59 » | 2 | 5 | 7 | 15 | 6 | 21 | 1 | 5 | 6 | 18 | 16 | 34 |
| 60 a 64 » | — | 5 | 5 | 4 | 6 | 10 | — | 4 | 4 | 4 | 15 | 19 |
| 65 a 69 » | — | — | — | 2 | 2 | 4 | 2 | 5 | 7 | 4 | 7 | 11 |
| 70 a 74 » | — | 2 | 2 | 4 | 6 | 10 | 2 | 5 | 7 | 6 | 13 | 19 |
| 75 a 79 » | — | — | — | 3 | 1 | 4 | 2 | 2 | 4 | 5 | 3 | 8 |
| 80 a 84 » | — | 1 | 1 | 2 | — | 2 | — | 4 | 4 | 2 | 5 | 7 |
| 85 a 89 » | — | — | — | 1 | — | 1 | 1 | 1 | 2 | 2 | 1 | 3 |
| 90 a 94 » | — | — | — | 1 | — | 1 | — | 2 | 2 | 1 | 2 | 3 |
| 95 a 99 y más | — | — | — | 1 | — | 1 | — | — | — | 1 | — | 1 |

(Continúa).

## Edad, estado civil y sexo de los habitantes — (Continuación).

| EDADES | SOLTEROS | | | CASADOS | | | VIUDOS | | | TOTALES | | |
|---|---|---|---|---|---|---|---|---|---|---|---|---|
| | H. | M. | T. | H. | M. | T. | H. | M. | T. | H. | M. | T. |
| **MUNICIPIO DE CALDAS** | | | | | | | | | | | | |
| **Totales** | **1.677** | **2.043** | **3.720** | **551** | **672** | **1.223** | **50** | **273** | **323** | **2.278** | **2.988** | **5.266** |
| 0 años | 71 | 73 | 144 | — | — | — | — | — | — | 71 | 73 | 144 |
| 1 año | 66 | 81 | 147 | — | — | — | — | — | — | 66 | 81 | 147 |
| 2 años | 96 | 82 | 178 | — | — | — | — | — | — | 96 | 82 | 178 |
| 3 » | 82 | 103 | 185 | — | — | — | — | — | — | 82 | 103 | 185 |
| 4 » | 112 | 99 | 211 | — | — | — | — | — | — | 112 | 99 | 211 |
| 5 » | 98 | 88 | 186 | — | — | — | — | — | — | 98 | 88 | 186 |
| 6 » | 66 | 79 | 145 | — | — | — | — | — | — | 66 | 79 | 145 |
| 7 » | 104 | 100 | 204 | — | — | — | — | — | — | 104 | 100 | 204 |
| 8 » | 102 | 114 | 216 | — | — | — | — | — | — | 102 | 114 | 216 |
| 9 » | 63 | 67 | 130 | — | — | — | — | — | — | 63 | 67 | 130 |
| 10 » | 91 | 90 | 181 | — | — | — | — | — | — | 91 | 90 | 181 |
| 11 » | 42 | 46 | 88 | — | — | — | — | — | — | 42 | 46 | 88 |
| 12 » | 88 | 89 | 177 | — | — | — | — | — | — | 88 | 89 | 177 |
| 13 » | 49 | 50 | 99 | — | — | — | — | — | — | 49 | 50 | 99 |
| 14 » | 47 | 66 | 113 | — | — | — | — | — | — | 47 | 66 | 113 |
| 15 » | 55 | 62 | 117 | — | 1 | 1 | — | — | — | 55 | 63 | 118 |
| 16 » | 40 | 59 | 99 | — | 1 | 1 | — | — | — | 40 | 60 | 100 |
| 17 » | 30 | 39 | 69 | 1 | 1 | 2 | — | — | — | 31 | 40 | 71 |
| 18 » | 64 | 64 | 128 | — | 10 | 10 | — | — | — | 64 | 74 | 138 |
| 19 » | 17 | 19 | 36 | 1 | 6 | 7 | — | 2 | 2 | 18 | 27 | 45 |
| 20 a 24 años | 121 | 151 | 272 | 21 | 49 | 70 | — | — | — | 142 | 200 | 342 |
| 25 a 29 » | 61 | 102 | 163 | 50 | 90 | 140 | — | 5 | 5 | 111 | 197 | 308 |
| 30 a 34 » | 31 | 83 | 114 | 66 | 99 | 165 | 2 | 12 | 14 | 99 | 194 | 293 |
| 35 a 39 » | 27 | 56 | 83 | 94 | 115 | 209 | 1 | 18 | 19 | 122 | 189 | 311 |
| 40 a 44 » | 23 | 54 | 77 | 66 | 87 | 153 | 5 | 21 | 26 | 94 | 162 | 256 |
| 45 a 49 » | 6 | 30 | 36 | 51 | 67 | 118 | 4 | 27 | 31 | 61 | 124 | 185 |
| 50 a 54 » | 12 | 30 | 42 | 82 | 68 | 150 | 9 | 40 | 49 | 103 | 138 | 241 |
| 55 a 59 » | 3 | 10 | 13 | 36 | 26 | 62 | 3 | 23 | 26 | 42 | 59 | 101 |
| 60 a 64 » | 6 | 23 | 29 | 40 | 29 | 69 | 9 | 65 | 74 | 55 | 117 | 172 |
| 65 a 69 » | 1 | 9 | 10 | 21 | 5 | 26 | 3 | 10 | 13 | 25 | 24 | 49 |
| 70 a 74 » | 1 | 6 | 7 | 12 | 11 | 23 | 8 | 25 | 33 | 21 | 42 | 63 |
| 75 a 79 » | 1 | 4 | 5 | 2 | 4 | 6 | 1 | 5 | 6 | 4 | 13 | 17 |
| 80 a 84 » | 1 | 12 | 13 | 6 | 2 | 8 | 4 | 14 | 18 | 11 | 28 | 39 |
| 85 a 89 » | — | 1 | 1 | — | 1 | 1 | — | 2 | 2 | — | 4 | 4 |
| 90 a 94 » | — | — | — | 1 | — | 1 | — | 1 | 1 | 1 | 1 | 2 |
| 95 a 99 y más | — | 2 | 2 | 1 | — | 1 | 1 | 3 | 4 | 2 | 5 | 7 |

(Continúa).

## Edad, estado civil y sexo de los habitantes — (Continuación).

| EDADES | SOLTEROS | | | CASADOS | | | VIUDOS | | | TOTALES | | |
|---|---|---|---|---|---|---|---|---|---|---|---|---|
| | H. | M | T. | H. | M. | T. | H. | M. | T. | H. | M. | T. |
| **MUNICIPIO DE CAMPOHERMOSO** | | | | | | | | | | | | |
| **Totales..** | **3.637** | **3.119** | **6.756** | **1.428** | **1.397** | **2.825** | **97** | **333** | **430** | **5.162** | **4.849** | **10.011** |
| 0 años | 156 | 131 | 287 | — | — | — | — | — | — | 156 | 131 | 287 |
| 1 año | 164 | 124 | 288 | — | — | — | — | — | — | 164 | 124 | 288 |
| 2 años | 182 | 172 | 354 | — | — | — | — | — | — | 182 | 172 | 354 |
| 3 » | 181 | 170 | 351 | — | — | — | — | — | — | 181 | 170 | 351 |
| 4 » | 173 | 155 | 328 | — | — | — | — | — | — | 173 | 155 | 328 |
| 5 » | 150 | 130 | 280 | — | — | — | — | — | — | 150 | 130 | 280 |
| 6 » | 131 | 130 | 261 | — | — | — | — | — | — | 131 | 130 | 261 |
| 7 » | 155 | 149 | 304 | — | — | — | — | — | — | 155 | 149 | 304 |
| 8 » | 184 | 151 | 335 | — | — | — | — | — | — | 184 | 151 | 335 |
| 9 » | 120 | 103 | 223 | — | — | — | — | — | — | 120 | 103 | 223 |
| 10 » | 164 | 155 | 319 | — | — | — | — | — | — | 164 | 155 | 319 |
| 11 » | 72 | 65 | 137 | — | — | — | — | — | — | 72 | 65 | 137 |
| 12 » | 179 | 144 | 323 | — | — | — | — | — | — | 179 | 144 | 323 |
| 13 » | 101 | 78 | 179 | — | — | — | — | — | — | 101 | 78 | 179 |
| 14 » | 107 | 101 | 208 | 1 | 3 | 4 | — | — | — | 108 | 104 | 212 |
| 15 » | 139 | 127 | 266 | 1 | 4 | 5 | — | — | — | 140 | 131 | 271 |
| 16 » | 91 | 74 | 165 | — | 12 | 12 | — | — | — | 91 | 86 | 177 |
| 17 » | 76 | 32 | 108 | — | 8 | 8 | — | — | — | 76 | 40 | 116 |
| 18 » | 127 | 115 | 242 | — | 29 | 29 | 1 | 1 | 2 | 128 | 145 | 273 |
| 19 » | 50 | 26 | 76 | 1 | 21 | 22 | — | 2 | 2 | 51 | 49 | 100 |
| 20 a 24 años | 313 | 244 | 557 | 63 | 172 | 235 | 2 | 5 | 7 | 378 | 421 | 799 |
| 25 a 29 » | 248 | 168 | 416 | 168 | 238 | 406 | 2 | 9 | 11 | 418 | 415 | 833 |
| 30 a 34 » | 130 | 96 | 226 | 206 | 181 | 387 | 9 | 22 | 31 | 345 | 299 | 644 |
| 35 a 39 » | 95 | 94 | 189 | 260 | 227 | 487 | 13 | 33 | 46 | 368 | 354 | 722 |
| 40 a 44 » | 64 | 74 | 138 | 176 | 166 | 342 | 12 | 38 | 50 | 252 | 278 | 530 |
| 45 a 49 » | 27 | 35 | 62 | 159 | 117 | 276 | 11 | 36 | 47 | 197 | 188 | 385 |
| 50 a 54 » | 25 | 26 | 51 | 140 | 87 | 227 | 9 | 57 | 66 | 174 | 170 | 344 |
| 55 a 59 » | 7 | 5 | 12 | 76 | 61 | 137 | 7 | 18 | 25 | 90 | 84 | 174 |
| 60 a 64 » | 10 | 15 | 25 | 92 | 38 | 130 | 13 | 42 | 55 | 115 | 95 | 210 |
| 65 a 69 » | 4 | 7 | 11 | 32 | 7 | 39 | 4 | 17 | 21 | 40 | 31 | 71 |
| 70 a 74 » | 7 | 10 | 17 | 17 | 10 | 27 | 7 | 20 | 27 | 31 | 40 | 71 |
| 75 a 79 » | 2 | 2 | 4 | 8 | 4 | 12 | 3 | 7 | 10 | 13 | 13 | 26 |
| 80 a 84 » | 2 | 4 | 6 | 15 | 6 | 21 | 1 | 15 | 16 | 18 | 25 | 43 |
| 85 a 89 » | — | 2 | 2 | 6 | 3 | 9 | 1 | 4 | 5 | 7 | 9 | 16 |
| 90 a 94 » | 1 | 3 | 4 | 5 | 1 | 6 | 1 | 6 | 7 | 7 | 10 | 17 |
| 95 a 99 y más | — | 2 | 2 | 2 | 2 | 4 | 1 | 1 | 2 | 3 | 5 | 8 |

(Continúa).

## Edad, estado civil y sexo de los habitantes — (Continuación).

| EDADES | SOLTEROS | | | CASADOS | | | VIUDOS | | | TOTALES | | |
|---|---|---|---|---|---|---|---|---|---|---|---|---|
| | H. | M. | T. | H. | M. | T. | H. | M. | T. | H. | M. | T. |
| **MUNICIPIO DE CAPILLA DE TENSA** | | | | | | | | | | | | |
| **Totales . .** | **1.242** | **1.466** | **2.708** | **608** | **644** | **1.252** | **40** | **205** | **245** | **1.890** | **2.315** | **4.205** |
| 0 años .... | 47 | 65 | 112 | — | — | — | — | — | — | 47 | 65 | 112 |
| 1 año .... | 61 | 44 | 105 | — | — | — | — | — | — | 61 | 44 | 105 |
| 2 años .... | 54 | 73 | 127 | — | — | — | — | — | — | 54 | 73 | 127 |
| 3 » .... | 46 | 58 | 104 | — | — | — | — | — | — | 46 | 58 | 104 |
| 4 » .... | 59 | 63 | 122 | — | — | — | — | — | — | 59 | 63 | 122 |
| 5 » .... | 70 | 64 | 134 | — | — | — | — | — | — | 70 | 64 | 134 |
| 6 » .... | 58 | 56 | 114 | — | — | — | — | — | — | 58 | 56 | 114 |
| 7 » .... | 62 | 77 | 139 | — | — | — | — | — | — | 62 | 77 | 139 |
| 8 » .... | 74 | 67 | 141 | — | — | — | — | — | — | 74 | 67 | 141 |
| 9 » .... | 40 | 47 | 87 | — | — | — | — | — | — | 40 | 47 | 87 |
| 10 » .... | 76 | 85 | 161 | — | — | — | — | — | — | 76 | 85 | 161 |
| 11 » .... | 36 | 29 | 65 | — | — | — | — | — | — | 36 | 29 | 65 |
| 12 » .... | 57 | 66 | 123 | — | — | — | — | — | — | 57 | 66 | 123 |
| 13 » .... | 40 | 53 | 93 | — | — | — | — | — | — | 40 | 53 | 93 |
| 14 » .... | 35 | 37 | 72 | — | — | — | — | — | — | 35 | 37 | 72 |
| 15 » .... | 70 | 43 | 113 | — | — | — | — | — | — | 70 | 43 | 113 |
| 16 » .... | 43 | 42 | 85 | — | — | — | — | — | — | 43 | 42 | 85 |
| 17 » .... | 23 | 28 | 51 | — | — | — | — | — | — | 23 | 28 | 51 |
| 18 » .... | 48 | 67 | 115 | 1 | 6 | 7 | — | — | — | 49 | 73 | 122 |
| 19 » .... | 14 | 18 | 32 | 1 | 3 | 4 | — | — | — | 15 | 21 | 36 |
| 20 a 24 años | 78 | 133 | 211 | 26 | 54 | 80 | — | 3 | 3 | 104 | 190 | 294 |
| 25 a 29 » | 60 | 68 | 128 | 59 | 108 | 167 | — | 4 | 4 | 119 | 180 | 299 |
| 30 a 34 » | 39 | 54 | 93 | 66 | 94 | 160 | 4 | 11 | 15 | 109 | 159 | 268 |
| 35 a 39 » | 16 | 37 | 53 | 84 | 109 | 193 | 1 | 20 | 21 | 101 | 166 | 267 |
| 40 a 44 » | 9 | 23 | 32 | 81 | 80 | 161 | — | 18 | 18 | 90 | 121 | 211 |
| 45 a 49 » | 8 | 18 | 26 | 59 | 51 | 110 | 3 | 24 | 27 | 70 | 93 | 163 |
| 50 a 54 » | 10 | 11 | 21 | 82 | 55 | 137 | 6 | 25 | 31 | 98 | 91 | 189 |
| 55 a 59 » | 2 | 11 | 13 | 50 | 41 | 91 | 2 | 16 | 18 | 54 | 68 | 122 |
| 60 a 64 » | 3 | 13 | 16 | 52 | 22 | 74 | 6 | 29 | 35 | 61 | 64 | 125 |
| 65 a 69 » | 1 | 2 | 3 | 23 | 7 | 30 | 3 | 12 | 15 | 27 | 21 | 48 |
| 70 a 74 » | 3 | 6 | 9 | 12 | 8 | 20 | 5 | 19 | 24 | 20 | 33 | 53 |
| 75 a 79 » | — | 4 | 4 | 4 | 1 | 5 | 2 | 6 | 8 | 6 | 11 | 17 |
| 80 a 84 » | — | 3 | 3 | 5 | 5 | 10 | 4 | 10 | 14 | 9 | 18 | 27 |
| 85 a 89 » | — | 1 | 1 | 1 | — | 1 | 1 | 1 | 2 | 2 | 2 | 4 |
| 90 a 94 » | — | — | — | — | — | — | 2 | 5 | 7 | 2 | 5 | 7 |
| 95 a 99 y más | — | — | — | 2 | — | 2 | 1 | 2 | 3 | 3 | 2 | 5 |

(Continúa).

## Edad, estado civil y sexo de los habitantes — (Continuación).

| EDADES | SOLTEROS | | | CASADOS | | | VIUDOS | | | TOTALES | | |
|---|---|---|---|---|---|---|---|---|---|---|---|---|
| | H. | M. | T. | H. | M. | T. | H. | M. | T. | H. | M. | T. |
| **MUNICIPIO DE CERINZA** | | | | | | | | | | | | |
| **Totales ..** | **1.020** | **1.306** | **2.326** | **551** | **612** | **1.163** | **34** | **191** | **225** | **1.605** | **2.109** | **3.714** |
| años .... | 64 | 65 | 129 | — | — | — | — | — | — | 64 | 65 | 129 |
| 1 año .... | 57 | 49 | 106 | — | — | — | — | — | — | 57 | 49 | 106 |
| 2 años .... | 55 | 66 | 121 | — | — | — | — | — | — | 55 | 66 | 121 |
| 3 » .... | 68 | 67 | 135 | — | — | — | — | — | — | 68 | 67 | 135 |
| 4 » .... | 42 | 50 | 92 | — | — | — | — | — | — | 42 | 50 | 92 |
| 5 » .... | 42 | 66 | 108 | — | — | — | — | — | — | 42 | 66 | 108 |
| 6 » .... | 42 | 62 | 104 | — | — | — | — | — | — | 42 | 62 | 104 |
| 7 » .... | 62 | 63 | 125 | — | — | — | — | — | — | 62 | 63 | 125 |
| 8 » .... | 72 | 67 | 139 | — | — | — | — | — | — | 72 | 67 | 139 |
| 9 » .... | 42 | 44 | 86 | — | — | — | — | — | — | 42 | 44 | 86 |
| 10 » .... | 61 | 68 | 129 | — | — | — | — | — | — | 61 | 68 | 129 |
| 11 » .... | 31 | 22 | 53 | — | — | — | — | — | — | 31 | 22 | 53 |
| 12 » .... | 46 | 39 | 85 | — | — | — | — | — | — | 46 | 39 | 85 |
| 13 » .... | 34 | 27 | 61 | — | — | — | — | — | — | 34 | 27 | 61 |
| 14 » .... | 29 | 36 | 65 | — | — | — | — | — | — | 29 | 36 | 65 |
| 15 » .... | 44 | 52 | 96 | — | 1 | 1 | — | — | — | 44 | 53 | 97 |
| 16 » .... | 15 | 33 | 48 | — | 2 | 2 | — | — | — | 15 | 35 | 50 |
| 17 » .... | 16 | 17 | 33 | 1 | — | 1 | — | — | — | 17 | 17 | 34 |
| 18 » ..... | 33 | 42 | 75 | — | 12 | 12 | — | 1 | 1 | 33 | 55 | 88 |
| 19 » .... | 12 | 15 | 27 | 2 | 9 | 11 | — | — | — | 14 | 24 | 38 |
| 20 a 24 años | 74 | 108 | 182 | 25 | 65 | 90 | 1 | 3 | 4 | 100 | 176 | 276 |
| 25 a 29 » | 31 | 49 | 80 | 48 | 98 | 146 | 1 | 3 | 4 | 80 | 150 | 230 |
| 30 a 34 » | 12 | 36 | 48 | 71 | 78 | 149 | — | 5 | 5 | 83 | 119 | 202 |
| 35 a 39 » | 10 | 39 | 49 | 99 | 97 | 196 | 1 | 12 | 13 | 110 | 148 | 258 |
| 40 a 44 » | 11 | 34 | 45 | 71 | 77 | 148 | 1 | 21 | 22 | 83 | 132 | 215 |
| 45 a 49 » | 2 | 16 | 18 | 56 | 55 | 111 | 2 | 11 | 13 | 60 | 82 | 142 |
| 50 a 54 » | 2 | 25 | 27 | 49 | 53 | 102 | 3 | 30 | 33 | 54 | 108 | 162 |
| 55 a 59 » | 3 | 15 | 18 | 41 | 16 | 57 | 5 | 19 | 24 | 49 | 50 | 99 |
| 60 a 64 » | 4 | 19 | 23 | 40 | 25 | 65 | 6 | 39 | 45 | 50 | 83 | 133 |
| 65 a 69 » | 1 | 6 | 7 | 16 | 10 | 26 | 4 | 12 | 16 | 21 | 28 | 49 |
| 70 a 74 » | 1 | 4 | 5 | 13 | 10 | 23 | 7 | 19 | 26 | 21 | 33 | 54 |
| 75 a 79 » | 1 | 1 | 2 | 13 | 4 | 17 | 1 | 7 | 8 | 15 | 12 | 27 |
| 80 a 84 » | 1 | 4 | 5 | 3 | — | 3 | 1 | 7 | 8 | 5 | 11 | 16 |
| 85 a 89 » | — | — | — | 1 | — | 1 | 1 | 2 | 3 | 2 | 2 | 4 |
| 90 a 94 » | — | — | — | 1 | — | 1 | — | — | — | 1 | — | 1 |
| 95 a 99 y más | — | — | — | 1 | — | 1 | — | — | — | 1 | — | 1 |

(Continúa).

## Edad, estado civil y sexo de los habitantes — (Continuación).

| EDADES | SOLTEROS | | | CASADOS | | | VIUDOS | | | TOTALES | | |
|---|---|---|---|---|---|---|---|---|---|---|---|---|
| | H. | M. | T. | H. | M. | T. | H. | M. | T. | H. | M. | T. |
| **MUNICIPIO DE CIENEGA** | | | | | | | | | | | | |
| **Totales ..** | **1.486** | **1.489** | **2.975** | **615** | **633** | **1.248** | **34** | **188** | **222** | **2.135** | **2.310** | **4.445** |
| 0 años .... | 68 | 72 | 140 | — | — | — | — | — | — | 68 | 72 | 140 |
| año ..... | 47 | 51 | 98 | — | — | — | — | — | — | 47 | 51 | 98 |
| 2 años .... | 79 | 78 | 157 | — | — | — | — | — | — | 79 | 78 | 157 |
| 3 » ... | 63 | 78 | 141 | — | — | — | — | — | — | 63 | 78 | 141 |
| 4 » .... | 81 | 67 | 148 | — | — | — | — | — | — | 81 | 67 | 148 |
| 5 » .... | 74 | 71 | 145 | — | — | — | — | — | — | 74 | 71 | 145 |
| 6 » .... | 77 | 67 | 144 | — | — | — | — | — | — | 77 | 67 | 144 |
| 7 » .... | 88 | 68 | 156 | — | — | — | — | — | — | 88 | 68 | 156 |
| 8 » .... | 74 | 93 | 167 | — | — | — | — | — | — | 74 | 93 | 167 |
| 9 » .... | 61 | 56 | 117 | — | — | — | — | — | — | 61 | 56 | 117 |
| 10 » .... | 88 | 66 | 154 | — | — | — | — | — | — | 88 | 66 | 154 |
| 11 » .... | 35 | 37 | 72 | — | — | — | — | — | — | 35 | 37 | 72 |
| 12 » .... | 78 | 80 | 158 | — | — | — | — | — | — | 78 | 80 | 158 |
| 13 » ... | 48 | 42 | 90 | — | — | — | — | — | — | 48 | 42 | 90 |
| 14 » .... | 44 | 39 | 83 | — | — | — | — | — | — | 44 | 39 | 83 |
| 15 » .... | 79 | 56 | 135 | 1 | — | 1 | — | — | — | 80 | 56 | 136 |
| 16 » .... | 52 | 34 | 86 | — | — | — | — | — | — | 52 | 34 | 86 |
| 17 » .... | 28 | 24 | 52 | — | 2 | 2 | — | — | — | 28 | 26 | 54 |
| 18 » .... | 54 | 53 | 107 | 1 | 8 | 9 | — | — | — | 55 | 61 | 116 |
| 19 » .... | 14 | 10 | 24 | — | 4 | 4 | — | — | — | 14 | 14 | 28 |
| 20 a 24 años | 92 | 119 | 211 | 22 | 66 | 88 | — | 1 | 1 | 114 | 186 | 300 |
| 25 a 29 » | 64 | 75 | 139 | 70 | 112 | 182 | 1 | 4 | 5 | 135 | 191 | 326 |
| 30 a 34 » | 33 | 44 | 77 | 70 | 84 | 154 | 4 | 9 | 13 | 107 | 137 | 244 |
| 35 a 39 » | 32 | 28 | 60 | 110 | 126 | 236 | 4 | 18 | 22 | 146 | 172 | 318 |
| 40 a 44 » | 12 | 24 | 36 | 80 | 78 | 158 | 4 | 18 | 22 | 96 | 120 | 216 |
| 45 a 49 » | 10 | 16 | 26 | 66 | 65 | 131 | 3 | 18 | 21 | 79 | 99 | 178 |
| 50 a 54 » | 7 | 15 | 22 | 76 | 42 | 118 | 5 | 20 | 25 | 88 | 77 | 165 |
| 55 a 59 » | 2 | 6 | 8 | 35 | 22 | 57 | — | 17 | 17 | 37 | 45 | 82 |
| 60 a 64 » | 1 | 9 | 10 | 46 | 13 | 59 | 5 | 33 | 38 | 52 | 55 | 107 |
| 65 a 69 » | — | 4 | 4 | 18 | 2 | 20 | — | 17 | 17 | 18 | 23 | 41 |
| 70 a 74 » | 1 | 5 | 6 | 12 | 4 | 16 | 3 | 21 | 24 | 16 | 30 | 46 |
| 75 a 79 » | — | 1 | 1 | 4 | 2 | 6 | 1 | 5 | 6 | 5 | 8 | 13 |
| 80 a 84 » | — | — | — | 3 | 2 | 5 | 2 | 5 | 7 | 5 | 7 | 12 |
| 85 a 89 » | — | 1 | 1 | — | 1 | 1 | — | 1 | 1 | — | 3 | 3 |
| 90 a 94 » | — | — | — | 1 | — | 1 | 1 | 1 | 2 | 2 | 1 | 3 |
| 95 a 99 y más | — | — | — | — | — | — | 1 | — | 1 | 1 | — | 1 |

(Continúa).

## Edad, estado civil y sexo de los habitantes — (Continuación).

| EDADES | SOLTEROS | | | CASADOS | | | VIUDOS | | | TOTALES | | |
|---|---|---|---|---|---|---|---|---|---|---|---|---|
| | H. | M. | T. | H. | M. | T. | H. | M. | T. | H. | M. | T. |
| **MUNICIPIO DE COMBITA** | | | | | | | | | | | | |
| **Totales** | **1.926** | **2.146** | **4.072** | **835** | **858** | **1.693** | **85** | **232** | **317** | **2.846** | **3.236** | **6.082** |
| 0 años | 83 | 90 | 173 | — | — | — | — | — | — | 33 | 90 | 173 |
| 1 año | 68 | 75 | 143 | — | — | — | — | — | — | 68 | 75 | 143 |
| 2 años | 93 | 111 | 204 | — | — | — | — | — | — | 93 | 111 | 204 |
| 3 » | 94 | 103 | 197 | — | — | — | — | — | — | 94 | 105 | 197 |
| 4 » | 89 | 111 | 200 | — | — | — | — | — | — | 89 | 111 | 200 |
| 5 » | 100 | 123 | 223 | — | — | — | — | — | — | 100 | 123 | 223 |
| 6 » | 99 | 84 | 183 | — | — | — | — | — | — | 99 | 84 | 183 |
| 7 » | 116 | 117 | 233 | — | — | — | — | — | — | 116 | 117 | 233 |
| 8 » | 118 | 119 | 237 | — | — | — | — | — | — | 118 | 119 | 237 |
| 9 » | 81 | 83 | 164 | — | — | — | — | — | — | 81 | 83 | 164 |
| 10 » | 108 | 103 | 211 | — | — | — | — | — | — | 108 | 103 | 211 |
| 11 » | 41 | 54 | 95 | — | — | — | — | — | — | 41 | 54 | 95 |
| 12 » | 99 | 95 | 194 | — | — | — | — | — | — | 99 | 95 | 194 |
| 13 » | 52 | 49 | 101 | — | — | — | — | — | — | 52 | 49 | 101 |
| 14 » | 61 | 61 | 122 | — | 1 | 1 | — | — | — | 61 | 62 | 123 |
| 15 » | 102 | 82 | 184 | — | — | — | — | — | — | 102 | 82 | 184 |
| 16 » | 47 | 60 | 107 | — | — | — | — | — | — | 47 | 60 | 107 |
| 17 » | 35 | 47 | 82 | — | 5 | 5 | — | — | — | 35 | 52 | 87 |
| 18 » | 47 | 69 | 116 | 10 | 4 | 14 | — | — | — | 57 | 73 | 130 |
| 19 » | 27 | 19 | 46 | — | 11 | 11 | — | — | — | 27 | 30 | 57 |
| 20 a 24 años | 161 | 148 | 309 | 43 | 115 | 158 | — | 2 | 2 | 204 | 265 | 469 |
| 25 a 29 » | 86 | 92 | 178 | 100 | 142 | 242 | 4 | 5 | 9 | 190 | 239 | 429 |
| 30 a 34 » | 32 | 61 | 93 | 123 | 136 | 259 | 4 | 12 | 16 | 159 | 209 | 368 |
| 35 a 39 » | 35 | 67 | 103 | 144 | 149 | 293 | 4 | 16 | 20 | 184 | 232 | 416 |
| 40 a 44 » | 11 | 44 | 55 | 99 | 97 | 196 | 7 | 32 | 39 | 117 | 173 | 290 |
| 45 a 49 » | 11 | 16 | 27 | 83 | 68 | 151 | 17 | 23 | 40 | 111 | 107 | 218 |
| 50 a 54 » | 9 | 17 | 26 | 74 | 57 | 131 | 7 | 34 | 41 | 90 | 108 | 198 |
| 55 a 59 » | 8 | 9 | 17 | 70 | 24 | 94 | 8 | 12 | 20 | 86 | 45 | 131 |
| 60 a 64 » | 2 | 19 | 21 | 48 | 21 | 69 | 10 | 38 | 48 | 60 | 78 | 138 |
| 65 a 69 » | 3 | 4 | 7 | 17 | 8 | 25 | 7 | 14 | 21 | 27 | 26 | 53 |
| 70 a 74 » | 3 | 7 | 10 | 14 | 9 | 23 | 5 | 20 | 25 | 22 | 36 | 58 |
| 75 a 79 » | 3 | 1 | 4 | 3 | 7 | 10 | 4 | 7 | 11 | 10 | 15 | 25 |
| 80 a 84 » | — | 3 | 3 | 4 | 1 | 5 | 3 | 6 | 9 | 7 | 10 | 17 |
| 85 a 89 » | — | 1 | 1 | — | — | — | 3 | 3 | 6 | 3 | 4 | 7 |
| 90 a 94 » | 1 | — | 1 | — | — | — | — | 4 | 4 | 1 | 4 | 5 |
| 95 a 99 y más | — | 2 | 2 | 3 | 3 | 6 | 2 | 4 | 6 | 5 | 9 | 14 |

(Continúa).

## Edad, estado civil y sexo de los habitantes — (Continuación).

| EDADES | SOLTEROS | | | CASADOS | | | VIUDOS | | | TOTALES | | |
|---|---|---|---|---|---|---|---|---|---|---|---|---|
| | H. | M. | T. | H. | M. | T. | H. | M. | T. | H. | M. | T. |
| **MUNICIPIO DE COPER** | | | | | | | | | | | | |
| **Totales...** | **1.999** | **1.559** | **3.558** | **734** | **641** | **1.375** | **82** | **148** | **230** | **2.815** | **2.348** | **5.163** |
| 0 años .... | 102 | 78 | 180 | — | — | — | — | — | — | 102 | 78 | 180 |
| 1 año .... | 64 | 50 | 114 | — | — | — | — | — | — | 64 | 50 | 114 |
| 2 años .... | 80 | 91 | 171 | — | — | — | — | — | — | 80 | 91 | 171 |
| 3 » .... | 92 | 84 | 176 | — | — | — | — | — | — | 92 | 84 | 176 |
| 4 » .... | 75 | 63 | 138 | — | — | — | — | — | — | 75 | 63 | 138 |
| 5 » .... | 79 | 69 | 148 | — | — | — | — | — | — | 79 | 69 | 148 |
| 6 » .... | 81 | 61 | 142 | — | — | — | — | — | — | 81 | 61 | 142 |
| 7 » .... | 70 | 53 | 123 | — | — | — | — | — | — | 70 | 53 | 123 |
| 8 » .... | 88 | 108 | 196 | — | — | — | — | — | — | 88 | 108 | 196 |
| 9 » .... | 54 | 48 | 102 | — | — | — | — | — | — | 54 | 48 | 102 |
| 10 » .... | 84 | 84 | 168 | — | — | — | — | — | — | 84 | 84 | 168 |
| 11 » .... | 30 | 30 | 60 | — | — | — | — | — | — | 30 | 30 | 60 |
| 12 » .... | 98 | 72 | 170 | — | — | — | — | — | — | 98 | 72 | 170 |
| 13 » .... | 64 | 44 | 108 | — | — | — | — | — | — | 64 | 44 | 108 |
| 14 » .... | 58 | 40 | 98 | — | — | — | — | — | — | 58 | 40 | 98 |
| 15 » .... | 92 | 50 | 142 | — | — | — | — | — | — | 92 | 50 | 142 |
| 16 » .... | 50 | 37 | 87 | — | — | — | — | — | — | 50 | 37 | 87 |
| 17 » .... | 33 | 19 | 52 | 1 | 3 | 4 | 1 | — | 1 | 35 | 22 | 57 |
| 18 » .... | 99 | 51 | 150 | 3 | 8 | 11 | — | — | — | 102 | 59 | 161 |
| 19 » .... | 26 | 7 | 33 | 2 | 2 | 4 | — | — | — | 28 | 9 | 37 |
| 20 a 24 años | 226 | 144 | 370 | 23 | 57 | 80 | 1 | 1 | 2 | 250 | 202 | 452 |
| 25 a 29 » | 155 | 87 | 242 | 77 | 92 | 169 | — | 2 | 2 | 232 | 181 | 413 |
| 30 a 34 » | 77 | 54 | 131 | 72 | 113 | 185 | 1 | 12 | 13 | 150 | 179 | 329 |
| 35 a 39 » | 49 | 49 | 98 | 157 | 111 | 268 | 10 | 22 | 32 | 216 | 182 | 398 |
| 40 a 44 » | 31 | 31 | 62 | 128 | 101 | 229 | 21 | 18 | 39 | 180 | 150 | 330 |
| 45 a 49 » | 16 | 12 | 28 | 73 | 52 | 125 | 6 | 22 | 28 | 95 | 86 | 181 |
| 50 a 54 » | 7 | 15 | 22 | 76 | 40 | 116 | 13 | 15 | 28 | 96 | 70 | 166 |
| 55 a 59 » | 3 | 4 | 7 | 22 | 20 | 42 | 6 | 13 | 19 | 31 | 37 | 68 |
| 60 a 64 » | 10 | 13 | 23 | 48 | 18 | 66 | 12 | 19 | 31 | 70 | 50 | 120 |
| 65 a 69 » | 2 | 2 | 4 | 14 | 7 | 21 | 4 | 6 | 10 | 20 | 15 | 35 |
| 70 a 74 » | 4 | 3 | 7 | 25 | 10 | 35 | 5 | 6 | 11 | 34 | 19 | 53 |
| 75 a 79 » | — | 2 | 2 | 9 | 2 | 11 | — | 2 | 2 | 9 | 6 | 15 |
| 80 a 84 » | — | 2 | 2 | 2 | 3 | 5 | 1 | 8 | 9 | 3 | 13 | 16 |
| 85 a 89 » | — | 1 | 1 | 1 | 2 | 3 | — | 1 | 1 | 1 | 4 | 5 |
| 90 a 94 » | — | 1 | 1 | 1 | — | 1 | 1 | — | 1 | 2 | 1 | 3 |
| 95 a 99 y más | — | — | — | — | — | — | — | 1 | 1 | — | 1 | 1 |

(Continúa).

## Edad, estado civil y sexo de los habitantes — (Continuación).

| EDADES | SOLTEROS | | | CASADOS | | | VIUDOS | | | TOTALES | | |
|---|---|---|---|---|---|---|---|---|---|---|---|---|
| | H. | M. | T. | H. | M. | T. | H. | M. | T. | H. | M. | T. |
| **MUNICIPIO DE CORRALES** | | | | | | | | | | | | |
| **Totales** | **1.070** | **1.314** | **2.384** | **470** | **498** | **968** | **36** | **156** | **192** | **1.576** | **1.968** | **3.544** |
| 0 años | 52 | 64 | 116 | — | — | — | — | — | — | 52 | 64 | 116 |
| 1 año | 42 | 40 | 82 | — | — | — | — | — | — | 42 | 40 | 82 |
| 2 años | 60 | 55 | 115 | — | — | — | — | — | — | 60 | 55 | 115 |
| 3 » | 66 | 63 | 129 | — | — | — | — | — | — | 66 | 63 | 129 |
| 4 » | 50 | 51 | 101 | — | — | — | — | — | — | 50 | 51 | 101 |
| 5 » | 50 | 64 | 114 | — | — | — | — | — | — | 50 | 64 | 114 |
| 6 » | 55 | 48 | 103 | — | — | — | — | — | — | 55 | 48 | 103 |
| 7 » | 60 | 58 | 118 | — | — | — | — | — | — | 60 | 58 | 118 |
| 8 » | 65 | 69 | 134 | — | — | — | — | — | — | 65 | 69 | 134 |
| 9 » | 47 | 35 | 82 | — | — | — | — | — | — | 47 | 35 | 82 |
| 10 » | 44 | 63 | 107 | — | — | — | — | — | — | 44 | 63 | 107 |
| 11 » | 41 | 27 | 68 | — | — | — | — | — | — | 41 | 27 | 68 |
| 12 » | 62 | 52 | 114 | — | — | — | — | — | — | 62 | 52 | 114 |
| 13 » | 40 | 35 | 75 | — | — | — | — | — | — | 40 | 35 | 75 |
| 14 » | 34 | 44 | 78 | — | — | — | — | — | — | 34 | 44 | 78 |
| 15 » | 36 | 48 | 84 | — | — | — | — | — | — | 36 | 48 | 84 |
| 16 » | 29 | 31 | 60 | — | — | — | — | — | — | 29 | 31 | 60 |
| 17 » | 18 | 25 | 43 | — | — | — | — | — | — | 18 | 25 | 43 |
| 18 » | 38 | 51 | 89 | 1 | 3 | 4 | — | — | — | 39 | 54 | 93 |
| 19 » | 17 | 20 | 37 | — | 4 | 4 | — | — | — | 17 | 24 | 41 |
| 20 a 24 años | 68 | 94 | 162 | 21 | 58 | 79 | — | 2 | 2 | 89 | 154 | 243 |
| 25 a 29 » | 36 | 60 | 96 | 63 | 80 | 143 | 1 | 3 | 4 | 100 | 143 | 243 |
| 30 a 34 » | 19 | 42 | 61 | 48 | 79 | 127 | 2 | 10 | 12 | 69 | 131 | 200 |
| 35 a 39 » | 11 | 58 | 69 | 58 | 77 | 135 | 1 | 9 | 10 | 70 | 144 | 214 |
| 40 a 44 » | 4 | 30 | 34 | 56 | 60 | 116 | 3 | 5 | 8 | 63 | 95 | 158 |
| 45 a 49 » | 4 | 20 | 24 | 54 | 48 | 102 | 3 | 13 | 16 | 61 | 81 | 142 |
| 50 a 54 » | 10 | 19 | 29 | 48 | 36 | 84 | 5 | 21 | 26 | 63 | 73 | 139 |
| 55 a 59 » | 5 | 11 | 16 | 46 | 18 | 64 | 3 | 19 | 22 | 54 | 48 | 102 |
| 60 a 64 » | 5 | 21 | 26 | 33 | 17 | 50 | 4 | 26 | 30 | 42 | 64 | 106 |
| 65 a 69 » | — | 3 | 3 | 23 | 6 | 29 | 6 | 14 | 20 | 29 | 23 | 52 |
| 70 a 74 » | 2 | 4 | 6 | 10 | 6 | 16 | 1 | 13 | 14 | 13 | 23 | 36 |
| 75 a 79 » | — | 2 | 2 | 5 | 1 | 6 | 4 | 3 | 7 | 9 | 6 | 15 |
| 80 a 84 » | — | 5 | 5 | 2 | 5 | 7 | 2 | 10 | 12 | 4 | 20 | 24 |
| 85 a 89 » | — | 2 | 2 | 1 | — | 1 | 1 | 5 | 6 | 2 | 7 | 9 |
| 90 a 94 » | — | — | — | — | — | — | — | 3 | 3 | — | 3 | 3 |
| 95 a 99 y más | — | — | — | 1 | — | 1 | — | — | — | 1 | — | 1 |

(Continúa).

## Edad, estado civil y sexo de los habitantes — (Continuación).

| EDADES | SOLTEROS | | | CASADOS | | | VIUDOS | | | TOTALES | | |
|---|---|---|---|---|---|---|---|---|---|---|---|---|
| | H. | M. | T. | H. | M. | T. | H. | M. | T. | H. | M. | T. |
| **MUNICIPIO DE COVARACHIA** | | | | | | | | | | | | |
| **Totales . .** | **1.738** | **1.686** | **3.424** | **663** | **668** | **1.331** | **50** | **167** | **217** | **2.451** | **2.521** | **4.972** |
| 0 años .... | 79 | 77 | 156 | — | — | — | — | — | — | 79 | 77 | 156 |
| 1 año .... | 71 | 67 | 138 | — | — | — | — | — | — | 71 | 67 | 138 |
| 2 años .... | 76 | 93 | 169 | — | — | — | — | — | — | 76 | 93 | 169 |
| 3 » .... | 74 | 94 | 168 | — | — | — | — | — | — | 74 | 94 | 168 |
| 4 » .... | 88 | 92 | 180 | — | — | — | — | — | — | 88 | 92 | 180 |
| 5 » .... | 78 | 72 | 150 | — | — | — | — | — | — | 78 | 72 | 150 |
| 6 » .... | 67 | 64 | 131 | — | — | — | — | — | — | 67 | 64 | 131 |
| 7 » .... | 68 | 90 | 158 | — | — | — | — | — | — | 68 | 90 | 158 |
| 8 » .... | 87 | 78 | 165 | — | — | — | — | — | — | 87 | 78 | 165 |
| 9 » .... | 47 | 54 | 101 | — | — | — | — | — | — | 47 | 54 | 101 |
| 10 » .... | 76 | 78 | 154 | — | — | — | — | — | — | 76 | 78 | 154 |
| 11 » .... | 40 | 32 | 72 | — | — | — | — | — | — | 40 | 32 | 72 |
| 12 » .... | 80 | 89 | 169 | — | — | — | — | — | — | 80 | 89 | 169 |
| 13 » .... | 49 | 34 | 83 | — | — | — | — | — | — | 49 | 34 | 83 |
| 14 » .... | 53 | 52 | 105 | — | — | — | — | — | — | 53 | 52 | 105 |
| 15 » .... | 78 | 66 | 144 | — | 3 | 3 | — | — | — | 78 | 69 | 147 |
| 16 » .... | 41 | 40 | 81 | — | 1 | 1 | — | — | — | 41 | 41 | 82 |
| 17 » .... | 27 | 25 | 52 | — | 6 | 6 | — | — | — | 27 | 31 | 58 |
| 18 » .... | 79 | 59 | 138 | 3 | 7 | 10 | — | 1 | 1 | 82 | 67 | 149 |
| 19 » .... | 20 | 16 | 36 | 1 | 5 | 6 | — | — | — | 21 | 21 | 42 |
| 20 a 24 años | 169 | 106 | 275 | 49 | 112 | 161 | 1 | 5 | 6 | 219 | 223 | 442 |
| 25 a 29 » | 108 | 100 | 208 | 70 | 90 | 160 | — | 2 | 2 | 178 | 192 | 370 |
| 30 a 34 » | 65 | 69 | 134 | 96 | 96 | 192 | 2 | 10 | 12 | 163 | 175 | 338 |
| 35 a 39 » | 37 | 43 | 80 | 76 | 99 | 175 | 3 | 17 | 20 | 116 | 159 | 275 |
| 40 a 44 » | 24 | 30 | 54 | 81 | 86 | 167 | 4 | 19 | 23 | 109 | 135 | 244 |
| 45 a 49 » | 14 | 16 | 30 | 61 | 41 | 102 | 5 | 12 | 17 | 80 | 69 | 149 |
| 50 a 54 » | 23 | 23 | 46 | 86 | 59 | 145 | 9 | 17 | 26 | 118 | 99 | 217 |
| 55 a 59 » | 3 | 8 | 11 | 31 | 15 | 46 | 1 | 11 | 12 | 35 | 34 | 69 |
| 60 a 64 » | 7 | 10 | 17 | 59 | 30 | 89 | 8 | 30 | 38 | 74 | 70 | 144 |
| 65 a 69 » | 4 | 1 | 5 | 15 | 7 | 22 | 6 | 9 | 15 | 25 | 17 | 42 |
| 70 a 74 » | 4 | 3 | 7 | 20 | 7 | 27 | 5 | 14 | 19 | 29 | 24 | 53 |
| 75 a 79 » | — | 1 | 1 | 4 | 1 | 5 | 1 | 3 | 4 | 5 | 5 | 10 |
| 80 a 84 » | 2 | 4 | 6 | 9 | 2 | 11 | 2 | 10 | 12 | 13 | 16 | 29 |
| 85 a 89 » | — | — | — | — | — | — | 2 | 3 | 5 | 2 | 3 | 5 |
| 90 a 94 » | — | — | — | — | — | — | — | 1 | 1 | — | 1 | 1 |
| 95 a 99 y más | — | — | — | 2 | 1 | 3 | 1 | 3 | 4 | 3 | 4 | 7 |

(Continúa).

## Edad, estado civil y sexo de los habitantes — (Continuación).

| EDADES | SOLTEROS | | | CASADOS | | | VIUDOS | | | TOTALES | | |
|---|---|---|---|---|---|---|---|---|---|---|---|---|
| | H. | M. | T. | H. | M. | T. | H. | M. | T. | H. | M. | T. |
| **MUNICIPIO DE CUCAITA** | | | | | | | | | | | | |
| **Totales..** | **542** | **500** | **1.042** | **228** | **236** | **464** | **17** | **46** | **63** | **787** | **782** | **1.569** |
| 0 años..... | 37 | 23 | 60 | — | — | — | — | — | — | 37 | 23 | 60 |
| 1 año..... | 23 | 19 | 42 | — | — | — | — | — | — | 23 | 19 | 42 |
| 2 años..... | 26 | 29 | 55 | — | — | — | — | — | — | 26 | 29 | 55 |
| 3 » .... | 34 | 26 | 60 | — | — | — | — | — | — | 34 | 26 | 60 |
| 4 » .... | 26 | 29 | 55 | — | — | — | — | — | — | 26 | 29 | 55 |
| 5 » .... | 26 | 23 | 49 | — | — | — | — | — | — | 26 | 23 | 49 |
| 6 » .... | 18 | 20 | 38 | — | — | — | — | — | — | 18 | 20 | 38 |
| 7 » .... | 24 | 29 | 53 | — | — | — | — | — | — | 24 | 29 | 53 |
| 8 » .... | 22 | 29 | 51 | — | — | — | — | — | — | 22 | 29 | 51 |
| 9 » .... | 22 | 18 | 40 | — | — | — | — | — | — | 22 | 18 | 40 |
| 10 » .... | 26 | 21 | 47 | — | — | — | — | — | — | 26 | 21 | 47 |
| 11 » ... | 14 | 12 | 26 | — | — | — | — | — | — | 14 | 12 | 26 |
| 12 » ... | 24 | 24 | 48 | — | — | — | — | — | — | 24 | 24 | 48 |
| 13 » .... | 23 | 12 | 35 | — | — | — | — | — | — | 23 | 12 | 35 |
| 14 » .... | 21 | 10 | 31 | — | — | — | — | — | — | 21 | 10 | 31 |
| 15 » .... | 31 | 18 | 49 | — | — | — | — | — | — | 31 | 18 | 49 |
| 16 » .... | 10 | 11 | 21 | — | — | — | — | — | — | 10 | 11 | 21 |
| 17 » .... | 5 | 9 | 14 | — | — | — | — | — | — | 5 | 9 | 14 |
| 18 » .... | 27 | 22 | 49 | — | 7 | 7 | — | — | — | 27 | 29 | 56 |
| 19 » .... | 11 | 8 | 19 | — | 3 | 3 | — | — | — | 11 | 11 | 22 |
| 20 a 24 años | 40 | 32 | 72 | 11 | 34 | 45 | — | 1 | 1 | 51 | 67 | 118 |
| 25 a 29 » | 24 | 28 | 52 | 39 | 55 | 94 | 2 | 1 | 3 | 65 | 84 | 149 |
| 30 a 34 » | 11 | 6 | 17 | 30 | 35 | 65 | — | 2 | 2 | 41 | 43 | 84 |
| 35 a 39 » | 6 | 12 | 18 | 43 | 34 | 77 | — | 5 | 5 | 49 | 51 | 100 |
| 40 a 44 » | 1 | 14 | 15 | 21 | 25 | 46 | 2 | 7 | 9 | 24 | 46 | 70 |
| 45 a 49 » | 2 | 5 | 7 | 26 | 20 | 46 | 3 | 1 | 4 | 31 | 26 | 57 |
| 50 a 54 » | 4 | 3 | 7 | 26 | 14 | 40 | 4 | 9 | 13 | 34 | 26 | 60 |
| 55 a 59 » | 2 | 4 | 6 | 12 | 3 | 15 | 2 | 1 | 3 | 16 | 8 | 24 |
| 60 a 64 » | 2 | 2 | 4 | 13 | 5 | 18 | 2 | 11 | 13 | 17 | 18 | 35 |
| 65 a 69 » | — | — | — | 4 | — | 4 | — | 2 | 2 | 4 | 2 | 6 |
| 70 a 74 » | — | 1 | 1 | 1 | 1 | 2 | 2 | 4 | 6 | 3 | 6 | 9 |
| 75 a 79 » | — | — | — | 1 | — | 1 | — | — | — | 1 | — | 1 |
| 80 a 84 » | — | 1 | 1 | 1 | — | 1 | — | 1 | 1 | 1 | 2 | 3 |
| 85 a 89 » | — | — | — | — | — | — | — | — | — | — | — | — |
| 90 a 94 » | — | — | — | — | — | — | — | 1 | 1 | — | 1 | 1 |
| 95 a 99 y más | — | — | — | — | — | — | — | — | — | — | — | — |

(Continúa).

## Edad, estado civil y sexo de los habitantes — (Continuación).

| EDADES | SOLTEROS | | | CASADOS | | | VIUDOS | | | TOTALES | | |
|---|---|---|---|---|---|---|---|---|---|---|---|---|
| | H. | M. | T. | H. | M. | T. | H. | M. | T. | H. | M. | T. |
| **MUNICIPIO DE CUITIVA** | | | | | | | | | | | | |
| **Totales..** | **619** | **860** | **1.479** | **277** | **338** | **615** | **19** | **103** | **122** | **915** | **1.301** | **2.216** |
| 0 años... | 36 | 42 | 78 | — | — | — | — | — | — | 36 | 42 | 78 |
| 1 año..... | 25 | 29 | 54 | — | — | — | — | — | — | 25 | 29 | 54 |
| 2 años..... | 43 | 37 | 80 | — | — | — | — | — | — | 43 | 37 | 80 |
| 3 » .... | 23 | 47 | 70 | — | — | — | — | — | — | 23 | 47 | 70 |
| 4 » .... | 44 | 44 | 88 | — | — | — | — | — | — | 44 | 44 | 88 |
| 5 » .... | 42 | 34 | 76 | — | — | — | — | — | — | 42 | 34 | 76 |
| 6 » ... | 26 | 33 | 59 | — | — | — | — | — | — | 26 | 33 | 59 |
| 7 » ... | 49 | 53 | 102 | — | — | — | — | — | — | 49 | 53 | 102 |
| 8 » .... | 52 | 44 | 96 | — | — | — | — | — | — | 52 | 44 | 96 |
| 9 » .... | 17 | 35 | 52 | — | — | — | — | — | — | 17 | 35 | 52 |
| 10 » .... | 34 | 40 | 74 | — | — | — | — | — | — | 34 | 40 | 74 |
| 11 » .... | 14 | 16 | 30 | — | — | — | — | — | — | 14 | 16 | 30 |
| 12 » .... | 34 | 39 | 73 | — | — | — | — | — | — | 34 | 39 | 73 |
| 13 » .... | 22 | 19 | 41 | — | — | — | — | — | — | 22 | 19 | 41 |
| 14 » .... | 23 | 29 | 52 | — | — | — | — | — | — | 23 | 29 | 52 |
| 15 » .... | 21 | 37 | 58 | — | — | — | — | — | — | 21 | 37 | 58 |
| 16 » .... | 6 | 25 | 31 | — | — | — | — | — | — | 6 | 25 | 31 |
| 17 » .... | 9 | 9 | 18 | — | 2 | 2 | — | — | — | 9 | 11 | 20 |
| 18 » ... | 12 | 39 | 51 | — | 1 | 1 | — | — | — | 12 | 40 | 52 |
| 19 » .... | 9 | 6 | 15 | — | 3 | 3 | — | — | — | 9 | 9 | 18 |
| 20 a 24 años | 38 | 66 | 104 | 15 | 37 | 52 | — | 1 | 1 | 53 | 104 | 157 |
| 25 a 29 » | 19 | 30 | 49 | 24 | 65 | 89 | — | 5 | 5 | 43 | 100 | 143 |
| 30 a 34 » | 8 | 23 | 31 | 44 | 52 | 96 | — | 5 | 5 | 52 | 80 | 132 |
| 35 a 39 » | 6 | 32 | 38 | 52 | 60 | 112 | — | 12 | 12 | 58 | 104 | 162 |
| 40 a 44 » | 1 | 20 | 21 | 32 | 37 | 69 | 1 | 12 | 13 | 34 | 69 | 103 |
| 45 a 49 » | 3 | 11 | 14 | 19 | 24 | 43 | 2 | 13 | 15 | 24 | 48 | 72 |
| 50 a 54 » | 1 | 8 | 9 | 26 | 21 | 47 | 3 | 14 | 17 | 30 | 43 | 73 |
| 55 a 59 » | 1 | 5 | 6 | 21 | 10 | 31 | 2 | 10 | 12 | 24 | 25 | 49 |
| 60 a 64 » | 1 | 4 | 5 | 27 | 19 | 46 | 2 | 17 | 19 | 30 | 40 | 70 |
| 65 a 69 » | — | 1 | 1 | 8 | 4 | 12 | 5 | 4 | 9 | 13 | 9 | 22 |
| 70 a 74 » | — | 1 | 1 | 6 | 2 | 8 | 2 | 9 | 11 | 8 | 12 | 20 |
| 75 a 79 » | — | 1 | 1 | 2 | 1 | 3 | — | 1 | 1 | 2 | 3 | 5 |
| 80 a 84 » | — | — | — | — | — | — | — | — | — | — | — | — |
| 85 a 89 » | — | — | — | — | — | — | 1 | — | 1 | 1 | — | 1 |
| 90 a 94 » | — | 1 | 1 | — | — | — | 1 | — | 1 | 1 | 1 | 2 |
| 5 a 99 y más | — | — | — | 1 | — | 1 | — | — | — | 1 | — | 1 |

(Continúa).

## Edad, estado civil y sexo de los habitantes — (Continuación).

| EDADES | SOLTEROS | | | CASADOS | | | VIUDOS | | | TOTALES | | |
|---|---|---|---|---|---|---|---|---|---|---|---|---|
| | H. | M. | T. | H. | M. | T. | H. | M. | T. | H. | M. | T. |
| **MUNICIPIO DE CHAMEZA** | | | | | | | | | | | | |
| **Totales . .** | **1.662** | **1.369** | **3.031** | **628** | **567** | **1.195** | **51** | **169** | **220** | **2.341** | **2.105** | **4.446** |
| 0 años ... | 53 | 39 | 92 | — | — | — | — | — | — | 53 | 39 | 92 |
| año .. ... | 64 | 64 | 128 | — | — | — | — | — | — | 64 | 64 | 128 |
| 2 años .... | 84 | 66 | 150 | — | — | — | — | — | — | 84 | 66 | 150 |
| 3 » .... | 52 | 75 | 127 | — | — | — | — | — | — | 52 | 75 | 127 |
| 4 » .... | 67 | 84 | 151 | — | — | — | — | — | — | 67 | 84 | 151 |
| 5 » .... | 78 | 65 | 143 | — | — | — | — | — | — | 78 | 65 | 143 |
| 6 » .... | 70 | 69 | 139 | — | — | — | — | — | — | 70 | 69 | 139 |
| 7 » .... | 77 | 66 | 143 | — | — | — | — | — | — | 77 | 66 | 143 |
| 8 » .... | 80 | 72 | 152 | — | — | — | — | — | — | 80 | 72 | 152 |
| 9 » .... | 43 | 42 | 85 | — | — | — | — | — | — | 43 | 42 | 85 |
| 10 » ... | 86 | 72 | 158 | — | — | — | — | — | — | 86 | 72 | 158 |
| 11 » ... | 38 | 28 | 66 | — | — | — | — | — | — | 38 | 28 | 66 |
| 12 » ... | 57 | 57 | 114 | — | — | — | — | — | — | 57 | 57 | 114 |
| 13 » .... | 44 | 38 | 82 | — | — | — | — | — | — | 44 | 38 | 82 |
| 14 » .. | 42 | 38 | 80 | — | — | — | — | — | — | 42 | 38 | 80 |
| 15 » .... | 82 | 44 | 126 | — | 2 | 2 | — | — | — | 82 | 46 | 128 |
| 16 » .... | 36 | 22 | 58 | — | 2 | 2 | — | — | — | 36 | 24 | 60 |
| 17 » .... | 32 | 27 | 59 | — | 4 | 4 | — | — | — | 32 | 31 | 63 |
| 18 » .... | 84 | 47 | 131 | — | 7 | 7 | — | — | — | 84 | 54 | 138 |
| 19 » .. | 13 | 10 | 23 | 2 | 5 | 7 | — | — | — | 15 | 15 | 30 |
| 20 a 24 años | 195 | 103 | 298 | 30 | 75 | 105 | — | 2 | 2 | 225 | 180 | 405 |
| 25 a 29 » | 118 | 89 | 207 | 85 | 108 | 193 | 2 | 8 | 10 | 205 | 205 | 410 |
| 30 a 34 » | 59 | 47 | 106 | 98 | 92 | 190 | 4 | 5 | 9 | 161 | 144 | 305 |
| 35 a 39 » | 40 | 30 | 70 | 121 | 82 | 203 | 7 | 22 | 29 | 168 | 134 | 302 |
| 40 a 44 » | 25 | 28 | 53 | 87 | 75 | 162 | 5 | 22 | 27 | 117 | 125 | 242 |
| 45 a 49 » | 17 | 15 | 32 | 49 | 41 | 90 | 6 | 16 | 22 | 72 | 72 | 144 |
| 50 a 54 » | 6 | 12 | 18 | 45 | 27 | 72 | 6 | 25 | 31 | 57 | 64 | 121 |
| 55 a 59 » | 9 | 3 | 12 | 25 | 16 | 41 | 3 | 6 | 9 | 37 | 25 | 62 |
| 60 a 64 » | 5 | 4 | 9 | 46 | 17 | 63 | 7 | 25 | 32 | 58 | 46 | 104 |
| 65 a 69 » | 3 | 2 | 5 | 9 | 7 | 16 | 3 | 8 | 11 | 15 | 17 | 32 |
| 70 a 74 » | — | 5 | 5 | 11 | 4 | 15 | 3 | 11 | 14 | 14 | 20 | 34 |
| 75 a 79 » | — | 1 | 1 | 3 | — | 3 | — | 2 | 2 | 3 | 3 | 6 |
| 80 a 84 » | 1 | 4 | 5 | 13 | 2 | 15 | 1 | 8 | 9 | 15 | 14 | 29 |
| 85 a 89 » | 1 | 1 | 2 | 1 | — | 1 | 1 | 4 | 5 | 3 | 5 | 8 |
| 90 a 94 » | — | — | — | 2 | 1 | 3 | 2 | 4 | 6 | 4 | 5 | 9 |
| 95 a 99 y más | 1 | — | 1 | 1 | — | 1 | 1 | 1 | 2 | 3 | 1 | 4 |

(Continúa).

## Edad, estado civil y sexo de los habitantes — (Continuación).

| EDADES | SOLTEROS | | | CASADOS | | | VIUDOS | | | TOTALES | | |
|---|---|---|---|---|---|---|---|---|---|---|---|---|
| | H. | M. | T. | H. | M. | T. | H. | M. | T. | H. | M. | T. |
| MUNICIPIO DE CHINAVITA | | | | | | | | | | | | |
| **Totales . .** | **1.542** | **1.602** | **3.144** | **778** | **788** | **1.566** | **40** | **177** | **217** | **2.360** | **2.567** | **4.927** |
| 0 años..... | 64 | 53 | 117 | — | — | — | — | — | — | 64 | 53 | 117 |
| 1 año..... | 63 | 68 | 131 | — | — | — | — | — | — | 63 | 68 | 131 |
| 2 años..... | 82 | 80 | 162 | — | — | — | — | — | — | 82 | 80 | 162 |
| 3 » .... | 91 | 78 | 169 | — | — | — | — | — | — | 91 | 78 | 169 |
| 4 » .... | 74 | 78 | 152 | — | — | — | — | — | — | 74 | 78 | 152 |
| 5 » .... | 70 | 93 | 163 | — | — | — | — | — | — | 70 | 93 | 163 |
| 6 » .... | 64 | 84 | 148 | — | — | — | — | — | — | 64 | 84 | 148 |
| 7 » .... | 77 | 88 | 165 | — | — | — | — | — | — | 77 | 88 | 165 |
| 8 » .... | 83 | 91 | 174 | — | — | — | — | — | — | 83 | 91 | 174 |
| 9 » .... | 60 | 82 | 142 | — | — | — | — | — | — | 60 | 82 | 142 |
| 10 » ... | 80 | 86 | 166 | — | — | — | — | — | — | 80 | 86 | 166 |
| 11 » .... | 35 | 43 | 78 | — | — | — | — | — | — | 35 | 43 | 78 |
| 12 » .... | 83 | 81 | 164 | — | — | — | — | — | — | 83 | 81 | 164 |
| 13 » .... | 46 | 45 | 91 | — | — | — | — | — | — | 46 | 45 | 91 |
| 14 » .... | 48 | 47 | 95 | — | 1 | 1 | — | — | — | 48 | 48 | 96 |
| 15 » .... | 73 | 65 | 138 | 1 | 1 | 2 | — | — | — | 74 | 66 | 140 |
| 16 » .... | 41 | 35 | 76 | — | 3 | 3 | — | — | — | 41 | 38 | 79 |
| 17 » ... | 33 | 38 | 71 | — | 5 | 5 | — | — | — | 33 | 43 | 76 |
| 18 » ... | 65 | 62 | 127 | 1 | 18 | 19 | — | — | — | 66 | 80 | 146 |
| 19 » ... | 15 | 11 | 26 | 1 | 9 | 10 | — | — | — | 16 | 20 | 36 |
| 20 a 24 años | 140 | 102 | 242 | 42 | 90 | 132 | — | 1 | 1 | 182 | 193 | 375 |
| 25 a 29 » | 76 | 59 | 135 | 83 | 139 | 222 | 1 | 2 | 3 | 160 | 200 | 360 |
| 30 a 34 » | 26 | 41 | 67 | 83 | 94 | 177 | 2 | 7 | 9 | 111 | 142 | 253 |
| 35 a 39 » | 22 | 21 | 43 | 150 | 138 | 288 | 8 | 15 | 23 | 180 | 174 | 354 |
| 40 a 44 » | 8 | 25 | 33 | 104 | 99 | 203 | 2 | 15 | 17 | 114 | 139 | 253 |
| 45 a 49 » | 2 | 7 | 9 | 95 | 59 | 154 | 1 | 18 | 19 | 98 | 84 | 182 |
| 50 a 54 » | 6 | 13 | 19 | 81 | 56 | 137 | 8 | 19 | 27 | 95 | 88 | 183 |
| 55 a 59 » | 5 | 7 | 12 | 39 | 32 | 71 | 5 | 10 | 15 | 49 | 49 | 98 |
| 60 a 64 » | 5 | 8 | 13 | 50 | 23 | 73 | 7 | 41 | 48 | 62 | 72 | 134 |
| 65 a 69 » | 1 | 3 | 4 | 19 | 9 | 28 | — | 12 | 12 | 20 | 24 | 44 |
| 70 a 74 » | 3 | 4 | 7 | 10 | 6 | 16 | 2 | 16 | 18 | 15 | 26 | 41 |
| 75 a 79 » | — | 1 | 1 | 9 | 2 | 11 | — | 3 | 3 | 9 | 6 | 15 |
| 80 a 84 » | — | 2 | 2 | 8 | 4 | 12 | 2 | 9 | 11 | 10 | 15 | 25 |
| 85 a 89 » | — | 1 | 1 | 1 | — | 1 | — | 2 | 2 | 1 | 3 | 4 |
| 90 a 94 » | 1 | — | 1 | 1 | — | 1 | 1 | 6 | 7 | 3 | 6 | 9 |
| 95 a 99 y más | — | — | — | — | — | — | 1 | 1 | 2 | 1 | 1 | 2 |



(Continúa).

## Edad, estado civil y sexo de los habitantes — (Continuación).

| EDADES | SOLTEROS | | | CASADOS | | | VIUDOS | | | TOTALES | | |
|---|---|---|---|---|---|---|---|---|---|---|---|---|
| | H. | M. | T. | H. | M. | T. | H. | M. | T. | H. | M. | T. |
| **MUNICIPIO DE CHIQUINQUIRA** | | | | | | | | | | | | |
| **Totales** | **6.708** | **8.055** | **14.763** | **2.337** | **2.430** | **4.767** | **204** | **727** | **931** | **9.249** | **11.212** | **20.461** |
| 0 años | 279 | 332 | 611 | — | — | — | — | — | — | 279 | 332 | 611 |
| 1 año | 283 | 236 | 519 | — | — | — | — | — | — | 283 | 236 | 519 |
| 2 años | 310 | 320 | 630 | — | — | — | — | — | — | 310 | 320 | 630 |
| 3 » | 337 | 324 | 661 | — | — | — | — | — | — | 337 | 324 | 661 |
| 4 » | 331 | 341 | 672 | — | — | — | — | — | — | 331 | 341 | 672 |
| 5 » | 325 | 285 | 610 | — | — | — | — | — | — | 325 | 285 | 610 |
| 6 » | 277 | 316 | 593 | — | — | — | — | — | — | 277 | 316 | 593 |
| 7 » | 332 | 328 | 660 | — | — | — | — | — | — | 332 | 328 | 660 |
| 8 » | 349 | 322 | 671 | — | — | — | — | — | — | 349 | 322 | 671 |
| 9 » | 255 | 251 | 506 | — | — | — | — | — | — | 255 | 251 | 506 |
| 10 » | 332 | 326 | 658 | — | — | — | — | — | — | 332 | 326 | 658 |
| 11 » | 198 | 178 | 376 | — | — | — | — | — | — | 198 | 178 | 376 |
| 12 » | 340 | 321 | 661 | — | — | — | — | — | — | 340 | 321 | 661 |
| 13 » | 231 | 228 | 459 | — | — | — | — | — | — | 231 | 228 | 459 |
| 14 » | 202 | 237 | 439 | — | 1 | 1 | — | — | — | 202 | 238 | 440 |
| 15 » | 259 | 243 | 502 | 1 | 4 | 5 | — | — | — | 260 | 247 | 507 |
| 16 » | 176 | 197 | 373 | — | 3 | 3 | — | 1 | 1 | 176 | 201 | 377 |
| 17 » | 131 | 182 | 313 | 1 | 12 | 13 | 1 | — | 1 | 133 | 194 | 327 |
| 18 » | 216 | 306 | 522 | 4 | 17 | 21 | — | — | — | 220 | 323 | 543 |
| 19 » | 123 | 147 | 270 | — | 17 | 17 | — | 1 | 1 | 123 | 165 | 288 |
| 20 a 24 años | 528 | 681 | 1.209 | 69 | 226 | 295 | — | 7 | 7 | 597 | 914 | 1.511 |
| 25 a 29 » | 318 | 491 | 809 | 195 | 399 | 594 | 4 | 23 | 27 | 517 | 913 | 1.430 |
| 30 a 34 » | 144 | 268 | 412 | 275 | 313 | 588 | 5 | 25 | 30 | 424 | 606 | 1.030 |
| 35 a 39 » | 147 | 339 | 486 | 430 | 466 | 896 | 11 | 59 | 70 | 588 | 864 | 1.452 |
| 40 a 44 » | 68 | 216 | 284 | 356 | 315 | 671 | 14 | 82 | 96 | 438 | 613 | 1.051 |
| 45 a 49 » | 57 | 190 | 247 | 291 | 232 | 523 | 24 | 86 | 110 | 372 | 508 | 880 |
| 50 54 » | 57 | 137 | 194 | 260 | 175 | 435 | 23 | 105 | 128 | 340 | 417 | 757 |
| 55 a 59 » | 26 | 73 | 99 | 135 | 105 | 240 | 28 | 65 | 93 | 189 | 243 | 432 |
| 60 a 64 » | 37 | 123 | 160 | 190 | 86 | 276 | 40 | 113 | 153 | 267 | 322 | 589 |
| 65 a 69 » | 11 | 33 | 44 | 52 | 20 | 72 | 16 | 51 | 67 | 79 | 104 | 183 |
| 70 a 74 » | 20 | 47 | 67 | 41 | 19 | 60 | 14 | 56 | 70 | 75 | 122 | 197 |
| 75 a 79 » | 5 | 10 | 15 | 19 | 10 | 29 | 8 | 18 | 26 | 32 | 38 | 70 |
| 80 a 84 » | — | 13 | 13 | 11 | 3 | 14 | 8 | 27 | 35 | 19 | 43 | 62 |
| 85 a 89 » | — | 5 | 5 | 3 | 3 | 6 | 6 | 3 | 9 | 9 | 11 | 20 |
| 90 a 94 » | 3 | 3 | 6 | 3 | 1 | 4 | 1 | 3 | 4 | 7 | 7 | 14 |
| 95 a 99 y más | 1 | 6 | 7 | 1 | 3 | 4 | 1 | 2 | 3 | 3 | 11 | 14 |

(Continúa).

## Edad, estado civil y sexo de los habitantes — (Continuación).

| EDADES | SOLTEROS | | | CASADOS | | | VIUDOS | | | TOTALES | | |
|---|---|---|---|---|---|---|---|---|---|---|---|---|
| | H. | M. | T. | H. | M. | T. | H. | M. | T. | H. | M. | T. |
| **MUNICIPIO DE CHIQUISA** | | | | | | | | | | | | |
| **Totales . .** | **954** | **934** | **1.888** | **292** | **306** | **598** | **35** | **92** | **127** | **1.281** | **1.332** | **2.613** |
| 0 años..... | 53 | 32 | 85 | — | — | — | — | — | — | 53 | 32 | 85 |
| 1 año..... | 39 | 36 | 75 | — | — | — | — | — | — | 39 | 36 | 75 |
| 2 años..... | 50 | 55 | 105 | — | — | — | — | — | — | 50 | 55 | 105 |
| 3 » .... | 49 | 55 | 104 | — | — | — | — | — | — | 49 | 55 | 104 |
| 4 » .... | 48 | 45 | 93 | — | — | — | — | — | — | 48 | 45 | 93 |
| 5 » .... | 46 | 57 | 103 | — | — | — | — | — | — | 46 | 57 | 103 |
| 6 » .... | 43 | 41 | 84 | — | — | — | — | — | — | 43 | 41 | 84 |
| 7 » .... | 50 | 41 | 91 | — | — | — | — | — | — | 50 | 41 | 91 |
| 8 » .... | 70 | 60 | 130 | — | — | — | — | — | — | 70 | 60 | 130 |
| 9 » .... | 26 | 18 | 44 | — | — | — | — | — | — | 26 | 18 | 44 |
| 10 » ... | 44 | 43 | 87 | — | — | — | — | — | — | 44 | 43 | 87 |
| 11 » ... | 7 | 8 | 15 | — | — | — | — | — | — | 7 | 8 | 15 |
| 12 » .... | 55 | 53 | 108 | — | — | — | — | — | — | 55 | 53 | 108 |
| 13 » .... | 24 | 17 | 41 | — | — | — | — | — | — | 24 | 17 | 41 |
| 14 » .... | 17 | 16 | 33 | — | — | — | — | — | — | 17 | 16 | 33 |
| 15 » .... | 40 | 27 | 67 | — | 1 | 1 | — | — | — | 40 | 28 | 68 |
| 16 » .... | 15 | 24 | 39 | — | — | — | — | — | — | 15 | 24 | 39 |
| 17 » .... | 13 | 9 | 22 | — | — | — | — | — | — | 13 | 9 | 22 |
| 18 » ... | 26 | 38 | 64 | — | 2 | 2 | — | — | — | 26 | 40 | 66 |
| 19 » ... | 9 | 6 | 15 | — | — | — | — | — | — | 9 | 6 | 15 |
| 20 a 24 años | 78 | 57 | 135 | 6 | 32 | 38 | — | 3 | 3 | 84 | 92 | 176 |
| 25 a 29 » | 61 | 63 | 124 | 33 | 51 | 84 | — | 1 | 1 | 94 | 115 | 209 |
| 30 a 34 » | 35 | 55 | 90 | 51 | 60 | 111 | 3 | 7 | 10 | 89 | 122 | 211 |
| 35 a 39 » | 27 | 25 | 52 | 51 | 56 | 107 | 3 | 9 | 12 | 81 | 90 | 171 |
| 40 a 44 » | 11 | 12 | 23 | 47 | 50 | 97 | 4 | 18 | 22 | 62 | 80 | 142 |
| 45 a 49 » | 5 | 5 | 10 | 30 | 25 | 55 | 3 | 7 | 10 | 38 | 37 | 75 |
| 50 a 54 » | 5 | 17 | 22 | 36 | 14 | 50 | 4 | 14 | 18 | 45 | 45 | 90 |
| 55 a 59 » | 1 | 6 | 7 | 12 | 5 | 17 | — | 4 | 4 | 13 | 15 | 28 |
| 60 a 64 » | 4 | 4 | 8 | 16 | 5 | 21 | 10 | 15 | 25 | 30 | 24 | 54 |
| 65 a 69 » | — | — | — | 3 | 3 | 6 | 4 | 3 | 7 | 7 | 6 | 13 |
| 70 a 74 » | 1 | 4 | 5 | 3 | 1 | 4 | 2 | 6 | 8 | 6 | 11 | 17 |
| 75 a 79 » | 2 | 1 | 3 | 3 | 1 | 4 | — | — | — | 5 | 2 | 7 |
| 80 a 84 » | — | 3 | 3 | 1 | — | 1 | 2 | 4 | 6 | 3 | 7 | 10 |
| 85 a 89 » | — | 1 | 1 | — | — | — | — | — | — | — | 1 | 1 |
| 90 a 94 » | — | — | — | — | — | — | — | — | — | — | — | — |
| 95 a 99 y más | — | — | — | — | — | — | — | 1 | 1 | — | 1 | 1 |

(Continúa).

## Edad, estado civil y sexo de los habitantes — (Continuación).

| EDADES | SOLTEROS | | | CASADOS | | | VIUDOS | | | TOTALES | | |
|---|---|---|---|---|---|---|---|---|---|---|---|---|
| | H. | M. | T. | H. | M. | T. | H. | M | T. | H. | M. | T. |
| **MUNICIPIO DE CHISCAS** | | | | | | | | | | | | |
| **Totales . .** | 3.389 | 3.629 | 7.018 | 1.397 | 1.419 | 2.816 | 123 | 387 | 510 | 4.909 | 5.435 | 10.34 |
| 0 años. . . . . | 100 | 157 | 257 | — | — | — | — | — | — | 100 | 157 | 2 |
| 1 año. . . . . | 161 | 140 | 301 | — | — | — | — | — | — | 161 | 140 | 3 |
| 2 años. . . . . | 158 | 172 | 330 | — | — | — | — | — | — | 158 | 172 | 3 |
| 3 » . . . . | 163 | 150 | 313 | — | — | — | — | — | — | 163 | 150 | 31 |
| 4 » . . . | 171 | 152 | 323 | — | — | — | — | — | — | 171 | 152 | 3 |
| 5 » . . . | 154 | 143 | 297 | — | — | — | — | — | — | 154 | 143 | 29 |
| 6 » . . . | 142 | 161 | 303 | — | — | — | — | — | — | 142 | 161 | 3 |
| 7 » . . . | 183 | 186 | 369 | — | — | — | — | — | — | 183 | 186 | 36 |
| 8 » . . . | 185 | 160 | 345 | — | — | — | — | — | — | 185 | 160 | 34 |
| 9 » . . . | 120 | 131 | 251 | — | — | — | — | — | — | 120 | 131 | 25 |
| 10 » . . . | 177 | 180 | 357 | — | — | — | — | — | — | 177 | 180 | 35 |
| 11 » . . . | 52 | 64 | 116 | — | — | — | — | — | — | 52 | 64 | 11 |
| 12 » . . . | 174 | 159 | 333 | — | — | — | — | — | — | 174 | 159 | 33 |
| 13 » . . . | 116 | 93 | 209 | — | — | — | — | — | — | 116 | 93 | 20 |
| 14 » . . . | 82 | 89 | 171 | — | — | — | — | — | — | 82 | 89 | 17 |
| 15 » . . . | 138 | 142 | 280 | 1 | 5 | 6 | — | — | — | 139 | 147 | 28 |
| 16 » . . . | 73 | 97 | 170 | — | 4 | 4 | — | — | — | 73 | 101 | 17 |
| 17 » . . . | 64 | 70 | 134 | 1 | 6 | 7 | — | 1 | 1 | 65 | 77 | 14 |
| 18 » . . . | 113 | 137 | 250 | 5 | 43 | 48 | — | — | — | 118 | 180 | 29 |
| 19 » . . . | 40 | 37 | 77 | — | 16 | 16 | — | 1 | 1 | 40 | 54 | 9 |
| 20 a 24 años | 301 | 254 | 555 | 91 | 180 | 271 | 4 | 3 | 7 | 396 | 437 | 83 |
| 25 a 29 » | 184 | 208 | 392 | 153 | 232 | 385 | 4 | 9 | 13 | 341 | 449 | 79 |
| 30 a 34 » | 103 | 125 | 228 | 147 | 181 | 328 | 6 | 14 | 20 | 256 | 320 | 57 |
| 35 a 39 » | 77 | 129 | 206 | 183 | 218 | 401 | 4 | 32 | 36 | 264 | 379 | 643 |
| 40 a 44 » | 73 | 91 | 164 | 201 | 153 | 354 | 5 | 41 | 46 | 279 | 285 | 564 |
| 45 a 49 » | 23 | 51 | 74 | 151 | 107 | 258 | 9 | 38 | 47 | 183 | 196 | 379 |
| 50 a 54 » | 22 | 62 | 84 | 148 | 107 | 255 | 16 | 43 | 59 | 185 | 212 | 398 |
| 55 a 59 » | 8 | 24 | 32 | 79 | 59 | 138 | 8 | 27 | 35 | 95 | 110 | 205 |
| 60 a 64 » | 15 | 33 | 48 | 93 | 66 | 159 | 10 | 64 | 74 | 118 | 163 | 281 |
| 65 a 69 » | 2 | 8 | 10 | 53 | 13 | 66 | 10 | 27 | 37 | 65 | 48 | 113 |
| 70 a 74 » | 7 | 11 | 18 | 42 | 22 | 64 | 17 | 44 | 61 | 66 | 77 | 143 |
| 75 a 79 » | 2 | 3 | 5 | 13 | 2 | 15 | 6 | 7 | 13 | 21 | 12 | 33 |
| 80 a 84 » | 4 | 7 | 11 | 19 | 2 | 21 | 14 | 22 | 36 | 37 | 31 | 68 |
| 85 a 89 » | 1 | — | 1 | 6 | 1 | 7 | — | 4 | 4 | 7 | 5 | 12 |
| 90 a 94 » | — | 1 | 1 | 6 | 1 | 7 | 6 | 6 | 12 | 12 | 8 | 20 |
| 95 a 99 y más | 1 | 2 | 3 | 5 | 1 | 6 | 4 | 4 | 8 | 10 | 7 | 17 |

(Continúa).

## Edad, estado civil y sexo de los habitantes — (Continuación).

| EDADES | SOLTEROS | | | CASADOS | | | VIUDOS | | | TOTALES | | |
|---|---|---|---|---|---|---|---|---|---|---|---|---|
| | H. | M. | T. | H. | M. | T. | H. | M. | T. | H. | M. | T. |
| **MUNICIPIO DE CHITA** | | | | | | | | | | | | |
| **Totales . .** | **5.029** | **4.973** | **10.002** | **2.258** | **2.217** | **4.475** | **144** | **561** | **705** | **7.431** | **7.751** | **15.182** |
| 0 años | 229 | 201 | 430 | — | — | — | — | — | — | 229 | 201 | 430 |
| 1 año | 164 | 162 | 326 | — | — | — | — | — | — | 164 | 162 | 326 |
| 2 años | 229 | 223 | 452 | — | — | — | — | — | — | 229 | 223 | 452 |
| 3 » | 223 | 220 | 443 | — | — | — | — | — | — | 223 | 220 | 443 |
| 4 » | 237 | 234 | 471 | — | — | — | — | — | — | 237 | 234 | 471 |
| 5 » | 216 | 216 | 432 | — | — | — | — | — | — | 216 | 216 | 432 |
| 6 » | 209 | 242 | 451 | — | — | — | — | — | — | 209 | 242 | 451 |
| 7 » | 216 | 213 | 429 | — | — | — | — | — | — | 216 | 213 | 429 |
| 8 » | 280 | 268 | 548 | — | — | — | — | — | — | 280 | 268 | 548 |
| 9 » | 144 | 115 | 259 | — | — | — | — | — | — | 144 | 115 | 259 |
| 10 » | 289 | 250 | 539 | — | — | — | — | — | — | 289 | 250 | 539 |
| 11 » | 95 | 74 | 169 | — | — | — | — | — | — | 95 | 74 | 169 |
| 12 » | 290 | 250 | 540 | — | — | — | — | — | — | 290 | 250 | 540 |
| 13 » | 123 | 126 | 249 | — | — | — | — | — | — | 123 | 126 | 249 |
| 14 » | 138 | 145 | 283 | — | — | — | — | — | — | 138 | 145 | 283 |
| 15 » | 237 | 192 | 429 | 2 | 2 | 4 | — | — | — | 239 | 194 | 433 |
| 16 » | 136 | 107 | 243 | 1 | 7 | 8 | — | — | — | 137 | 114 | 251 |
| 17 » | 87 | 70 | 157 | 3 | 7 | 10 | — | — | — | 90 | 77 | 167 |
| 18 » | 252 | 220 | 472 | 6 | 39 | 45 | 1 | — | 1 | 259 | 259 | 518 |
| 19 » | 18 | 24 | 42 | 3 | 17 | 20 | — | — | — | 21 | 41 | 62 |
| 20 a 24 años | 448 | 430 | 878 | 122 | 285 | 407 | — | 8 | 8 | 570 | 723 | 1.293 |
| 25 a 29 » | 338 | 274 | 612 | 250 | 365 | 615 | 5 | 24 | 29 | 593 | 663 | 1.256 |
| 30 a 34 » | 162 | 207 | 369 | 257 | 279 | 536 | 6 | 20 | 26 | 425 | 506 | 931 |
| 35 a 39 » | 103 | 164 | 267 | 387 | 380 | 767 | 7 | 41 | 48 | 497 | 585 | 1.082 |
| 40 a 44 » | 65 | 114 | 179 | 299 | 296 | 595 | 12 | 75 | 87 | 376 | 485 | 861 |
| 45 a 49 » | 32 | 66 | 98 | 231 | 178 | 409 | 9 | 45 | 54 | 272 | 289 | 561 |
| 50 a 54 » | 27 | 66 | 93 | 199 | 144 | 343 | 20 | 73 | 93 | 246 | 283 | 529 |
| 55 a 59 » | 13 | 22 | 35 | 145 | 79 | 224 | 11 | 44 | 55 | 169 | 145 | 314 |
| 60 a 64 » | 16 | 38 | 54 | 154 | 60 | 214 | 16 | 66 | 82 | 186 | 164 | 350 |
| 65 a 69 » | 4 | 10 | 14 | 65 | 25 | 90 | 12 | 32 | 44 | 81 | 67 | 148 |
| 70 a 74 » | 4 | 15 | 19 | 57 | 26 | 83 | 20 | 60 | 80 | 81 | 101 | 182 |
| 75 a 79 » | 2 | 9 | 11 | 27 | 12 | 39 | 8 | 22 | 30 | 37 | 43 | 80 |
| 80 a 84 » | 2 | 1 | 3 | 31 | 13 | 44 | 10 | 34 | 44 | 43 | 48 | 91 |
| 85 a 89 » | — | 4 | 4 | 9 | 2 | 11 | 4 | 3 | 7 | 13 | 9 | 22 |
| 90 a 94 » | 1 | 1 | 2 | 7 | 1 | 8 | 3 | 9 | 12 | 11 | 11 | 22 |
| 95 a 99 y más | — | — | — | 3 | — | 3 | — | 5 | 5 | 3 | 5 | 8 |

(Continúa).

## Edad, estado civil y sexo de los habitantes — (Continuación).

| EDADES | SOLTEROS | | | CASADOS | | | VIUDOS | | | TOTALES | | |
|---|---|---|---|---|---|---|---|---|---|---|---|---|
| | H. | M. | T. | H. | M. | T. | H. | M. | T. | H. | M. | T. |
| MUNICIPIO DE CHITARAQUE | | | | | | | | | | | | |
| **Totales** | **1.740** | **1.592** | **3.332** | **583** | **574** | **1.157** | **63** | **159** | **222** | **2.386** | **2.325** | **4.711** |
| 0 años | 58 | 71 | 129 | — | — | — | — | — | — | 58 | 71 | 129 |
| 1 año | 83 | 56 | 139 | — | — | — | — | — | — | 83 | 56 | 139 |
| 2 años | 94 | 86 | 180 | — | — | — | — | — | — | 94 | 86 | 180 |
| 3 » | 75 | 73 | 148 | — | — | — | — | — | — | 75 | 73 | 148 |
| 4 » | 73 | 78 | 151 | — | — | — | — | — | — | 73 | 78 | 151 |
| 5 » | 74 | 74 | 148 | — | — | — | — | — | — | 74 | 74 | 148 |
| 6 » | 72 | 64 | 136 | — | — | — | — | — | — | 72 | 64 | 136 |
| 7 » | 81 | 71 | 152 | — | — | — | — | — | — | 81 | 71 | 152 |
| 8 » | 93 | 65 | 158 | — | — | — | — | — | — | 93 | 65 | 158 |
| 9 » | 56 | 43 | 99 | — | — | — | — | — | — | 56 | 43 | 99 |
| 10 » | 96 | 67 | 163 | — | — | — | — | — | — | 96 | 67 | 163 |
| 11 » | 45 | 31 | 76 | — | — | — | — | — | — | 45 | 31 | 76 |
| 12 » | 93 | 80 | 173 | — | — | — | — | — | — | 93 | 80 | 173 |
| 13 » | 32 | 42 | 74 | — | — | — | — | — | — | 32 | 42 | 74 |
| 14 » | 35 | 44 | 79 | — | — | — | — | — | — | 35 | 44 | 79 |
| 15 » | 66 | 74 | 140 | — | 1 | 1 | — | — | — | 66 | 75 | 141 |
| 16 » | 32 | 39 | 71 | — | 1 | 1 | — | — | — | 32 | 40 | 72 |
| 17 » | 31 | 31 | 62 | — | 2 | 2 | — | 1 | 1 | 31 | 34 | 65 |
| 18 » | 68 | 70 | 138 | 1 | 12 | 13 | — | 1 | 1 | 69 | 83 | 152 |
| 19 » | 20 | 21 | 41 | — | 7 | 7 | — | — | — | 20 | 28 | 48 |
| 20 a 24 años | 153 | 138 | 291 | 29 | 67 | 96 | — | 1 | 1 | 182 | 206 | 388 |
| 25 a 29 » | 129 | 82 | 211 | 89 | 110 | 199 | 2 | 4 | 6 | 220 | 196 | 416 |
| 30 a 34 » | 74 | 50 | 124 | 85 | 94 | 179 | 5 | 6 | 11 | 164 | 150 | 314 |
| 35 a 39 » | 48 | 29 | 77 | 94 | 86 | 180 | 5 | 12 | 17 | 147 | 127 | 274 |
| 40 a 44 » | 20 | 30 | 50 | 91 | 79 | 170 | 13 | 20 | 33 | 124 | 129 | 253 |
| 45 a 49 » | 18 | 22 | 40 | 66 | 45 | 111 | 9 | 23 | 32 | 93 | 90 | 183 |
| 50 a 54 » | 9 | 22 | 31 | 45 | 27 | 72 | 6 | 30 | 36 | 60 | 79 | 139 |
| 55 a 59 » | 3 | 6 | 9 | 26 | 18 | 44 | 6 | 8 | 14 | 35 | 32 | 67 |
| 60 a 64 » | 4 | 11 | 15 | 35 | 15 | 50 | 9 | 28 | 37 | 48 | 54 | 102 |
| 65 a 69 » | 2 | 6 | 8 | 5 | 5 | 10 | 1 | 4 | 5 | 8 | 15 | 23 |
| 70 a 74 » | 1 | 5 | 6 | 8 | 1 | 9 | 6 | 9 | 15 | 15 | 15 | 30 |
| 75 a 79 » | 1 | 5 | 6 | 1 | 1 | 2 | — | 5 | 5 | 2 | 11 | 13 |
| 80 a 84 » | 1 | 5 | 6 | 3 | 1 | 4 | — | 4 | 4 | 4 | 10 | 14 |
| 85 a 89 » | — | — | — | — | — | — | 1 | — | 1 | 1 | — | 1 |
| 90 a 94 » | — | — | — | 5 | 2 | 7 | — | 3 | 3 | 5 | 5 | 10 |
| 95 a 99 y más | — | 1 | 1 | — | — | — | — | — | — | — | 1 | 1 |

(Continúa).

## Edad, estado civil y sexo de los habitantes — (Continuación).

| EDADES | SOLTEROS | | | CASADOS | | | VIUDOS | | | TOTALES | | |
|---|---|---|---|---|---|---|---|---|---|---|---|---|
| | H. | M. | T. | H. | M. | T. | H. | M. | T. | H. | M. | T. |
| **MUNICIPIO DE CHIVATA** | | | | | | | | | | | | |
| **Totales** | **884** | **856** | **1.740** | **338** | **358** | **696** | **39** | **99** | **138** | **1.261** | **1.313** | **2.574** |
| 0 años | 52 | 36 | 88 | — | — | — | — | — | — | 52 | 36 | 88 |
| 1 año | 34 | 19 | 53 | — | — | — | — | — | — | 34 | 19 | 53 |
| 2 años | 50 | 32 | 82 | — | — | — | — | — | — | 50 | 32 | 82 |
| 3 » | 62 | 51 | 113 | — | — | — | — | — | — | 62 | 51 | 113 |
| 4 » | 30 | 43 | 73 | — | — | — | — | — | — | 30 | 43 | 73 |
| 5 » | 42 | 37 | 79 | — | — | — | — | — | — | 42 | 37 | 79 |
| 6 » | 34 | 26 | 60 | — | — | — | — | — | — | 34 | 26 | 60 |
| 7 » | 46 | 51 | 97 | — | — | — | — | — | — | 46 | 51 | 97 |
| 8 » | 42 | 49 | 91 | — | — | — | — | — | — | 42 | 49 | 91 |
| 9 » | 32 | 25 | 57 | — | — | — | — | — | — | 32 | 25 | 57 |
| 10 » | 49 | 45 | 94 | — | — | — | — | — | — | 49 | 45 | 94 |
| 11 » | 22 | 15 | 37 | — | — | — | — | — | — | 22 | 15 | 37 |
| 12 » | 54 | 45 | 99 | — | — | — | — | — | — | 54 | 45 | 99 |
| 13 » | 26 | 21 | 47 | — | — | — | — | — | — | 26 | 21 | 47 |
| 14 » | 20 | 19 | 39 | — | — | — | — | — | — | 20 | 19 | 39 |
| 15 » | 39 | 32 | 71 | — | — | — | — | — | — | 39 | 32 | 71 |
| 16 » | 16 | 23 | 39 | 1 | 2 | 3 | — | — | — | 17 | 25 | 42 |
| 17 » | 20 | 14 | 34 | — | 2 | 2 | — | — | — | 20 | 16 | 36 |
| 18 » | 35 | 28 | 63 | — | 9 | 9 | — | — | — | 35 | 37 | 72 |
| 19 » | 14 | 10 | 24 | 2 | 1 | 3 | — | — | — | 16 | 11 | 27 |
| 20 a 24 años | 71 | 54 | 125 | 18 | 41 | 59 | — | — | — | 89 | 95 | 184 |
| 25 a 29 » | 24 | 38 | 62 | 47 | 70 | 117 | — | 3 | 3 | 71 | 111 | 182 |
| 30 a 34 » | 16 | 30 | 46 | 45 | 52 | 97 | 1 | 2 | 3 | 62 | 84 | 146 |
| 35 a 39 » | 17 | 30 | 47 | 55 | 42 | 97 | 3 | 7 | 10 | 75 | 79 | 154 |
| 40 a 44 » | 8 | 22 | 30 | 34 | 40 | 74 | 2 | 14 | 16 | 44 | 76 | 120 |
| 45 a 49 » | 9 | 17 | 26 | 39 | 39 | 78 | 1 | 11 | 12 | 49 | 67 | 116 |
| 50 a 54 » | 10 | 16 | 26 | 35 | 18 | 53 | 2 | 9 | 11 | 47 | 43 | 90 |
| 55 a 59 » | 2 | 6 | 8 | 14 | 10 | 24 | — | 7 | 7 | 16 | 23 | 39 |
| 60 a 64 » | 2 | 9 | 11 | 26 | 15 | 41 | 10 | 21 | 31 | 38 | 45 | 83 |
| 65 a 69 » | 1 | 3 | 4 | 14 | 6 | 20 | 8 | 9 | 17 | 23 | 18 | 41 |
| 70 a 74 » | 3 | 7 | 10 | 2 | 8 | 10 | 3 | 5 | 8 | 8 | 20 | 28 |
| 75 a 79 » | — | 2 | 2 | 3 | 2 | 5 | 5 | 2 | 7 | 8 | 6 | 14 |
| 80 a 84 » | 1 | 1 | 2 | 2 | 1 | 3 | 3 | 5 | 8 | 6 | 7 | 13 |
| 85 a 89 » | — | — | — | 1 | — | 1 | 1 | 2 | 3 | 2 | 2 | 4 |
| 90 a 94 » | 1 | — | 1 | — | — | — | — | 1 | 1 | 1 | 1 | 2 |
| 95 a 99 y más | — | — | — | — | — | — | — | 1 | 1 | — | 1 | 1 |

(Continúa).

## Edad, estado civil y sexo de los habitantes — (Continuación).

| EDADES | SOLTEROS | | | CASADOS | | | VIUDOS | | | TOTALES | | |
|---|---|---|---|---|---|---|---|---|---|---|---|---|
| | H. | M. | T. | H. | M. | T. | H. | M | T. | H. | M. | T. |
| **MUNICIPIO DE DUITAMA** | | | | | | | | | | | | |
| **Totales.** | **3.907** | **4.718** | **8.625** | **1.771** | **1.858** | **3.629** | **144** | **596** | **740** | **5.822** | **7.172** | **12.994** |
| 0 años .... | 194 | 188 | 382 | — | — | — | — | — | — | 194 | 188 | 382 |
| 1 año .... | 162 | 141 | 303 | — | — | — | — | — | — | 162 | 141 | 303 |
| 2 años .... | 191 | 193 | 384 | — | — | — | — | — | — | 191 | 193 | 384 |
| 3 » .... | 192 | 200 | 392 | — | — | — | — | — | — | 192 | 200 | 392 |
| 4 » ... | 196 | 189 | 385 | — | — | — | — | — | — | 196 | 189 | 385 |
| 5 » .... | 193 | 163 | 356 | | — | — | — | — | — | 193 | 163 | 356 |
| 6 » ... | 172 | 176 | 348 | — | — | — | — | — | — | 172 | 176 | 348 |
| 7 » .... | 216 | 200 | 416 | — | — | — | — | — | — | 216 | 200 | 416 |
| 8 » .... | 202 | 217 | 419 | — | — | — | — | — | — | 202 | 217 | 419 |
| 9 » .... | 115 | 167 | 282 | — | — | — | — | — | — | 115 | 167 | 282 |
| 10 » .... | 165 | 183 | 348 | — | — | — | — | — | — | 165 | 183 | 348 |
| 11 » .... | 87 | 120 | 207 | — | — | — | — | — | — | 87 | 120 | 207 |
| 12 » .... | 183 | 191 | 374 | — | — | — | — | — | — | 183 | 191 | 374 |
| 13 » .... | 135 | 119 | 254 | — | — | — | — | — | — | 135 | 119 | 254 |
| 14 » .... | 125 | 134 | 259 | — | — | — | — | — | — | 125 | 134 | 259 |
| 15 » .... | 136 | 163 | 299 | 1 | 1 | 2 | — | — | — | 137 | 164 | 301 |
| 16 » .... | 91 | 142 | 233 | — | 3 | 3 | — | — | — | 91 | 145 | 236 |
| 17 » .... | 83 | 125 | 208 | — | 12 | 12 | — | — | — | 83 | 137 | 220 |
| 18 » .... | 161 | 186 | 347 | 2 | 34 | 36 | — | 1 | 1 | 163 | 221 | 384 |
| 19 » .... | 74 | 51 | 125 | 8 | 14 | 22 | — | — | — | 82 | 65 | 147 |
| 20 a 24 años | 367 | 423 | 790 | 91 | 198 | 289 | — | 4 | 4 | 458 | 625 | 1.083 |
| 25 a 29 » | 159 | 262 | 421 | 189 | 330 | 519 | 5 | 13 | 18 | 353 | 605 | 958 |
| 30 a 34 » | 92 | 161 | 253 | 233 | 262 | 495 | 7 | 20 | 27 | 332 | 443 | 775 |
| 35 a 39 » | 80 | 168 | 248 | 306 | 284 | 590 | 9 | 44 | 53 | 395 | 496 | 891 |
| 40 a 44 » | 42 | 115 | 157 | 204 | 225 | 429 | 14 | 59 | 73 | 260 | 399 | 659 |
| 45 a 49 » | 34 | 82 | 115 | 169 | 174 | 343 | 12 | 68 | 80 | 215 | 324 | 539 |
| 4 » | 21 | 80 | 101 | 190 | 140 | 330 | 18 | 84 | 102 | 229 | 304 | 533 |
| a 59 » | 10 | 42 | 52 | 115 | 78 | 193 | 10 | 48 | 58 | 135 | 168 | 303 |
| 60 a 64 » | 13 | 62 | 75 | 119 | 59 | 178 | 30 | 104 | 134 | 162 | 225 | 387 |
| 65 a 69 » | 8 | 25 | 33 | 63 | 12 | 75 | 10 | 41 | 51 | 81 | 78 | 159 |
| a 74 » | 3 | 24 | 27 | 42 | 19 | 61 | 12 | 52 | 64 | 57 | 95 | 152 |
| a 79 » | 4 | 10 | 14 | 19 | 4 | 23 | 6 | 16 | 22 | 29 | 30 | 59 |
| 80 a 84 » | 1 | 10 | 11 | 13 | 7 | 20 | 6 | 26 | 32 | 20 | 43 | 63 |
| 85 a 89 » | — | 2 | 2 | 4 | 2 | 6 | 1 | 7 | 8 | 5 | 11 | 16 |
| 90 a 94 » | — | 3 | 3 | 2 | — | 2 | 2 | 7 | 9 | 4 | 10 | 14 |
| 95 a 99 y más | — | 1 | 1 | 1 | — | 1 | 2 | 2 | 4 | 3 | 3 | 6 |

(Continúa).

## Edad, estado civil y sexo de los habitantes — (Continuación).

| EDADES | SOLTEROS | | | CASADOS | | | VIUDOS | | | TOTALES | | |
|---|---|---|---|---|---|---|---|---|---|---|---|---|
| | H. | M. | T. | H. | M. | T. | H. | M. | T. | H. | M. | T. |
| **MUNICIPIO DE EL COCUY** | | | | | | | | | | | | |
| **Totales . .** | **3.541** | **4.004** | **7.545** | **1.327** | **1.352** | **2.679** | **102** | **364** | **466** | **4.970** | **5.720** | **10.690** |
| 0 años..... | 179 | 199 | 378 | — | — | — | — | — | — | 179 | 199 | 378 |
| 1 año..... | 154 | 135 | 289 | — | — | — | — | — | — | 154 | 135 | 289 |
| 2 años..... | 181 | 208 | 389 | — | — | — | — | — | — | 181 | 208 | 389 |
| 3 » .... | 154 | 187 | 341 | — | — | — | — | — | — | 154 | 187 | 341 |
| 4 » .... | 185 | 220 | 405 | — | — | — | — | — | — | 185 | 220 | 405 |
| 5 » .... | 163 | 142 | 305 | — | — | — | — | — | — | 163 | 142 | 305 |
| 6 » ... | 159 | 146 | 305 | — | — | — | — | — | — | 159 | 146 | 305 |
| 7 » .... | 181 | 180 | 361 | — | — | — | — | — | — | 181 | 180 | 361 |
| 8 » ... | 187 | 180 | 367 | — | — | — | — | — | — | 187 | 180 | 367 |
| 9 » .... | 115 | 106 | 221 | — | — | — | — | — | — | 115 | 106 | 221 |
| 10 » .... | 136 | 179 | 315 | — | — | — | — | — | — | 136 | 179 | 315 |
| 11 » .... | 72 | 77 | 149 | — | — | — | — | — | — | 72 | 77 | 149 |
| 12 » .... | 172 | 170 | 342 | — | — | — | — | — | — | 172 | 170 | 342 |
| 13 » .... | 98 | 105 | 203 | — | — | — | — | — | — | 98 | 105 | 203 |
| 14 » .... | 88 | 97 | 185 | — | — | — | — | — | — | 88 | 97 | 185 |
| 15 » .... | 144 | 154 | 298 | 1 | 3 | 4 | — | 1 | 1 | 145 | 158 | 303 |
| 16 » ... | 69 | 90 | 159 | — | 6 | 6 | — | — | — | 69 | 96 | 165 |
| 17 » .... | 72 | 61 | 133 | 2 | 15 | 17 | — | — | — | 74 | 76 | 150 |
| 18 » .... | 137 | 158 | 295 | 4 | 35 | 39 | — | 1 | 1 | 141 | 194 | 335 |
| 19 » ... | 41 | 44 | 85 | 3 | 13 | 16 | — | — | — | 44 | 57 | 101 |
| 20 a 24 años | 294 | 320 | 614 | 80 | 185 | 265 | 1 | 5 | 6 | 375 | 510 | 885 |
| 25 a 29 » | 197 | 215 | 412 | 149 | 194 | 343 | 4 | 4 | 8 | 350 | 413 | 763 |
| 30 a 34 » | 91 | 166 | 257 | 153 | 166 | 319 | 4 | 17 | 21 | 248 | 349 | 597 |
| 35 a 39 » | 89 | 134 | 223 | 224 | 224 | 448 | 3 | 17 | 20 | 316 | 375 | 691 |
| 40 a 44 » | 66 | 109 | 175 | 156 | 163 | 319 | 10 | 41 | 51 | 232 | 313 | 545 |
| 45 a 49 » | 21 | 50 | 71 | 136 | 120 | 256 | 6 | 33 | 39 | 163 | 203 | 366 |
| 50 a 54 » | 33 | 71 | 104 | 145 | 95 | 240 | 12 | 51 | 63 | 190 | 217 | 407 |
| 55 a 59 » | 15 | 17 | 32 | 80 | 42 | 122 | 10 | 22 | 32 | 105 | 81 | 186 |
| 60 a 64 » | 23 | 32 | 55 | 97 | 46 | 143 | 10 | 57 | 67 | 130 | 135 | 265 |
| 65 a 69 » | 8 | 13 | 21 | 40 | 13 | 53 | 9 | 27 | 36 | 57 | 53 | 110 |
| 70 a 74 » | 10 | 23 | 33 | 29 | 17 | 46 | 17 | 48 | 65 | 56 | 88 | 144 |
| 75 a 79 » | 2 | 6 | 8 | 10 | 5 | 15 | 4 | 14 | 18 | 16 | 25 | 41 |
| 80 a 84 » | 3 | 6 | 9 | 13 | 5 | 18 | 8 | 15 | 23 | 24 | 26 | 50 |
| 85 a 89 » | 1 | 2 | 3 | 1 | 3 | 4 | 2 | 1 | 3 | 4 | 6 | 10 |
| 90 a 94 » | 1 | — | 1 | 2 | 2 | 4 | 2 | 4 | 6 | 5 | 6 | 11 |
| 95 a 99 y más | — | 2 | 2 | 2 | — | 2 | — | 6 | 6 | 2 | 8 | 10 |

(Continúa).

## Edad, estado civil y sexo de los habitantes — (Continuación).

| EDADES | SOLTEROS | | | CASADOS | | | VIUDOS | | | TOTALES | | |
|---|---|---|---|---|---|---|---|---|---|---|---|---|
| | H. | M. | T. | H. | M. | T. | H. | M. | T. | H. | M. | T. |
| **MUNICIPIO DE EL ESPINO** | | | | | | | | | | | | |
| **Totales** | **1.703** | **1.847** | **3.550** | **695** | **730** | **1.425** | **41** | **180** | **221** | **2.439** | **2.757** | **5.196** |
| 0 años | 79 | 80 | 159 | — | — | — | — | — | — | 79 | 80 | 159 |
| 1 año | 72 | 68 | 140 | — | — | — | — | — | — | 72 | 68 | 140 |
| 2 años | 85 | 77 | 162 | — | — | — | — | — | — | 85 | 77 | 162 |
| 3 » | 87 | 84 | 171 | — | — | — | — | — | — | 87 | 84 | 171 |
| 4 » | 75 | 84 | 159 | — | — | — | — | — | — | 75 | 84 | 159 |
| 5 » | 67 | 94 | 161 | — | — | — | — | — | — | 67 | 94 | 161 |
| 6 » | 80 | 86 | 166 | — | — | — | — | — | — | 80 | 86 | 166 |
| 7 » | 67 | 78 | 145 | — | — | — | — | — | — | 67 | 78 | 145 |
| 8 » | 84 | 91 | 175 | — | — | — | — | — | — | 84 | 91 | 175 |
| 9 » | 60 | 56 | 116 | — | — | — | — | — | — | 60 | 56 | 116 |
| 10 » | 90 | 71 | 161 | — | — | — | — | — | — | 90 | 71 | 161 |
| 11 » | 39 | 49 | 88 | — | — | — | — | — | — | 39 | 49 | 88 |
| 12 » | 77 | 79 | 156 | — | — | — | — | — | — | 77 | 79 | 156 |
| 13 » | 59 | 52 | 111 | — | — | — | — | — | — | 59 | 52 | 111 |
| 14 » | 60 | 68 | 128 | — | 1 | 1 | — | — | — | 60 | 69 | 129 |
| 15 » | 66 | 80 | 146 | — | 1 | 1 | — | — | — | 66 | 81 | 147 |
| 16 » | 54 | 40 | 94 | 1 | 6 | 7 | — | — | — | 55 | 46 | 101 |
| 17 » | 41 | 54 | 95 | — | 6 | 6 | — | — | — | 41 | 60 | 101 |
| 18 » | 64 | 70 | 134 | 1 | 9 | 10 | — | 2 | 2 | 65 | 81 | 146 |
| 19 » | 33 | 17 | 50 | 2 | 19 | 21 | — | — | — | 35 | 36 | 71 |
| 20 a 24 años | 148 | 137 | 285 | 51 | 89 | 140 | — | 2 | 2 | 199 | 228 | 427 |
| 25 a 29 » | 77 | 85 | 162 | 91 | 114 | 205 | — | 3 | 3 | 168 | 202 | 370 |
| 30 a 34 » | 37 | 55 | 92 | 67 | 92 | 159 | — | 9 | 9 | 104 | 156 | 260 |
| 35 a 39 » | 34 | 48 | 82 | 102 | 110 | 212 | 3 | 12 | 15 | 139 | 170 | 309 |
| 40 a 44 » | 25 | 43 | 68 | 95 | 89 | 184 | 2 | 22 | 24 | 122 | 154 | 276 |
| 45 a 49 » | 13 | 24 | 37 | 82 | 63 | 145 | 4 | 19 | 23 | 99 | 106 | 205 |
| 50 a 54 » | 14 | 30 | 44 | 66 | 54 | 120 | 6 | 20 | 26 | 86 | 104 | 190 |
| 55 a 59 » | 5 | 13 | 18 | 49 | 39 | 88 | 7 | 16 | 23 | 61 | 68 | 129 |
| 60 a 64 » | 4 | 15 | 19 | 51 | 18 | 69 | 5 | 29 | 34 | 60 | 62 | 122 |
| 65 a 69 » | 3 | 8 | 11 | 12 | 8 | 20 | 7 | 10 | 17 | 22 | 26 | 48 |
| 70 a 74 » | 3 | 5 | 8 | 11 | 8 | 19 | 4 | 15 | 19 | 18 | 28 | 46 |
| 75 a 79 » | — | 1 | 1 | 3 | — | 3 | 2 | 4 | 6 | 5 | 5 | 10 |
| 80 a 84 » | — | 4 | 4 | 6 | 3 | 9 | 1 | 11 | 12 | 7 | 18 | 25 |
| 85 a 89 » | — | 1 | 1 | 3 | — | 3 | — | 1 | 1 | 3 | 2 | 5 |
| 90 a 94 » | 1 | — | 1 | — | 1 | 1 | — | 5 | 5 | 1 | 6 | 7 |
| 95 a 99 y más | — | — | — | 2 | — | 2 | — | — | — | 2 | — | 2 |

(Continúa).

## Edad, estado civil y sexo de los habitantes — (Continuación).

| EDADES | SOLTEROS | | | CASADOS | | | VIUDOS | | | TOTALES | | |
|---|---|---|---|---|---|---|---|---|---|---|---|---|
| | H. | M. | T. | H. | M. | T. | H. | M. | T. | H. | M. | T. |
| **MUNICIPIO DE FIRAVITOBA** | | | | | | | | | | | | |
| **Totales . .** | **2.053** | **2.477** | **4.530** | **1.029** | **1.089** | **2.118** | **95** | **256** | **351** | **3.177** | **3.822** | **6.999** |
| 0 años..... | 117 | 115 | 232 | — | — | — | — | — | — | 117 | 115 | 232 |
| 1 año..... | 81 | 70 | 151 | — | — | — | — | — | — | 81 | 70 | 151 |
| 2 años..... | 105 | 128 | 233 | — | — | — | — | — | — | 105 | 128 | 233 |
| 3 » ... | 119 | 116 | 235 | — | — | — | — | — | — | 119 | 116 | 235 |
| 4 » .... | 117 | 127 | 244 | — | — | — | — | — | — | 117 | 127 | 244 |
| 5 » .... | 126 | 123 | 249 | — | — | — | — | — | — | 126 | 123 | 249 |
| 6 » .. | 85 | 100 | 185 | — | — | — | — | — | — | 85 | 100 | 185 |
| 7 » .... | 134 | 153 | 287 | — | — | — | — | — | — | 134 | 153 | 287 |
| 8 » .... | 129 | 130 | 259 | — | — | — | — | — | — | 129 | 130 | 259 |
| 9 » .... | 88 | 100 | 188 | — | — | — | — | — | — | 88 | 100 | 188 |
| 10 » .... | 110 | 114 | 224 | — | — | — | — | — | — | 110 | 114 | 224 |
| 11 » .... | 53 | 53 | 106 | — | — | — | — | — | — | 53 | 53 | 106 |
| 12 » .... | 111 | 114 | 225 | — | — | — | — | — | — | 111 | 114 | 225 |
| 13 » .. | 61 | 61 | 122 | — | — | — | — | — | — | 61 | 61 | 122 |
| 14 » .... | 64 | 57 | 121 | — | — | — | — | — | — | 64 | 57 | 121 |
| 15 » .... | 83 | 107 | 190 | 1 | — | 1 | — | — | — | 84 | 107 | 191 |
| 16 » .... | 47 | 61 | 108 | — | — | — | — | — | — | 47 | 61 | 108 |
| 17 » .... | 50 | 50 | 100 | — | 2 | 2 | — | — | — | 50 | 52 | 102 |
| 18 » .... | 75 | 88 | 163 | 1 | 10 | 11 | — | — | — | 76 | 98 | 174 |
| 19 » .. | 23 | 25 | 48 | 1 | 6 | 7 | — | — | — | 24 | 31 | 55 |
| 20 a 24 años. | 139 | 206 | 345 | 51 | 125 | 176 | 2 | — | 2 | 192 | 331 | 523 |
| 25 a 29 » | 59 | 106 | 165 | 139 | 174 | 313 | 3 | 5 | 8 | 201 | 285 | 486 |
| 30 a 34 » | 20 | 80 | 100 | 118 | 170 | 288 | 3 | 10 | 13 | 141 | 260 | 401 |
| 35 a 39 » | 19 | 39 | 58 | 158 | 178 | 336 | 6 | 18 | 24 | 183 | 235 | 418 |
| 40 a 44 » | 10 | 41 | 51 | 133 | 130 | 263 | 5 | 26 | 31 | 148 | 197 | 345 |
| 45 a 49 » | 6 | 28 | 34 | 114 | 89 | 203 | 5 | 29 | 34 | 125 | 146 | 271 |
| 50 a 54 » | 6 | 23 | 29 | 115 | 75 | 190 | 12 | 32 | 44 | 133 | 130 | 263 |
| 55 a 59 » | 6 | 15 | 21 | 66 | 47 | 113 | 11 | 20 | 31 | 83 | 82 | 165 |
| 60 a 64 » | 5 | 20 | 25 | 64 | 38 | 102 | 20 | 36 | 56 | 89 | 94 | 183 |
| 65 a 69 » | 2 | 10 | 12 | 24 | 22 | 46 | 8 | 26 | 34 | 34 | 58 | 92 |
| 70 a 74 » | 2 | 11 | 13 | 23 | 14 | 37 | 9 | 25 | 34 | 34 | 50 | 84 |
| 75 a 79 » | — | 3 | 3 | 10 | 5 | 15 | 4 | 10 | 14 | 14 | 18 | 32 |
| 80 a 84 » | — | 1 | 1 | 7 | 3 | 10 | 6 | 10 | 16 | 13 | 14 | 27 |
| 85 a 89 » | — | 1 | 1 | 2 | 1 | 3 | 1 | 2 | 3 | 3 | 4 | 7 |
| 90 a 94 » | 1 | — | 1 | 2 | — | 2 | — | 5 | 5 | 3 | 5 | 8 |
| 95 a 99 y más | — | 1 | 1 | — | — | — | — | 2 | 2 | — | 3 | 3 |

(Continúa).

## Edad, estado civil y sexo de los habitantes — (Continuación).

| EDADES | SOLTEROS | | | CASADOS | | | VIUDOS | | | TOTALES | | |
|---|---|---|---|---|---|---|---|---|---|---|---|---|
| | H. | M. | T. | H. | M. | T. | H. | M. | T. | H. | M. | T. |
| **MUNICIPIO DE FLORESTA** | | | | | | | | | | | | |
| **Totales** | **1.550** | **2.109** | **3.659** | **688** | **832** | **1.520** | **76** | **271** | **347** | **2.314** | **3.212** | **5.526** |
| 0 años | 85 | 87 | 172 | — | — | — | — | — | — | 85 | 87 | 172 |
| 1 año | 69 | 63 | 132 | — | — | — | — | — | — | 69 | 63 | 132 |
| 2 años | 84 | 87 | 171 | — | — | — | — | — | — | 84 | 87 | 171 |
| 3 » | 96 | 114 | 210 | — | — | — | — | — | — | 96 | 114 | 210 |
| 4 » | 86 | 75 | 161 | — | — | — | — | — | — | 86 | 75 | 161 |
| 5 » | 99 | 95 | 194 | — | — | — | — | — | — | 99 | 95 | 194 |
| 6 » | 76 | 85 | 161 | — | — | — | — | — | — | 76 | 85 | 161 |
| 7 » | 84 | 92 | 176 | — | — | — | — | — | — | 84 | 92 | 176 |
| 8 » | 98 | 79 | 177 | — | — | — | — | — | — | 98 | 79 | 177 |
| 9 » | 62 | 74 | 136 | — | — | — | — | — | — | 62 | 74 | 136 |
| 10 » | 79 | 84 | 163 | — | — | — | — | — | — | 79 | 84 | 163 |
| 11 » | 53 | 44 | 97 | — | — | — | — | — | — | 53 | 44 | 97 |
| 12 » | 76 | 81 | 157 | — | — | — | — | — | — | 76 | 81 | 157 |
| 13 » | 58 | 66 | 124 | — | — | — | — | — | — | 58 | 66 | 124 |
| 14 » | 52 | 63 | 115 | — | — | — | — | — | — | 52 | 63 | 115 |
| 15 » | 50 | 74 | 124 | 1 | — | 1 | — | — | — | 51 | 74 | 125 |
| 16 » | 43 | 54 | 97 | — | 7 | 7 | — | — | — | 43 | 61 | 104 |
| 17 » | 36 | 52 | 88 | 1 | 1 | 2 | — | — | — | 37 | 53 | 90 |
| 18 » | 37 | 69 | 106 | 3 | 8 | 11 | — | — | — | 40 | 77 | 117 |
| 19 » | 15 | 37 | 52 | 1 | 8 | 9 | — | — | — | 16 | 45 | 61 |
| 20 a 24 años | 69 | 162 | 231 | 28 | 75 | 103 | — | 1 | 1 | 97 | 238 | 335 |
| 25 a 29 » | 45 | 105 | 150 | 55 | 124 | 179 | — | 3 | 3 | 100 | 232 | 332 |
| 30 a 34 » | 29 | 62 | 91 | 87 | 104 | 191 | 3 | 10 | 13 | 119 | 176 | 295 |
| 35 a 39 » | 15 | 67 | 82 | 102 | 162 | 264 | 5 | 15 | 20 | 122 | 244 | 366 |
| 40 a 44 » | 12 | 65 | 77 | 92 | 101 | 193 | 4 | 30 | 34 | 108 | 196 | 304 |
| 45 a 49 » | 11 | 36 | 47 | 81 | 79 | 160 | 3 | 33 | 36 | 95 | 148 | 243 |
| 50 a 54 » | 8 | 42 | 50 | 89 | 66 | 155 | 8 | 39 | 47 | 105 | 147 | 252 |
| 55 a 59 » | 7 | 21 | 28 | 44 | 38 | 82 | 9 | 32 | 41 | 60 | 91 | 151 |
| 60 a 64 » | 5 | 34 | 39 | 55 | 34 | 89 | 12 | 46 | 58 | 72 | 114 | 186 |
| 65 a 69 » | 5 | 8 | 13 | 27 | 14 | 41 | 9 | 14 | 23 | 41 | 36 | 77 |
| 70 a 74 » | 3 | 15 | 18 | 14 | 10 | 24 | 15 | 23 | 38 | 32 | 48 | 80 |
| 75 a 79 » | 2 | 5 | 7 | 3 | 1 | 4 | 2 | 13 | 15 | 7 | 19 | 26 |
| 80 a 84 » | — | 9 | 9 | 3 | — | 3 | 5 | 9 | 14 | 8 | 18 | 26 |
| 85 a 89 » | — | 2 | 2 | 1 | — | 1 | — | 2 | 2 | 1 | 4 | 5 |
| 90 a 94 » | 1 | 1 | 2 | 1 | — | 1 | 1 | — | 1 | 3 | 1 | 4 |
| 95 a 99 y más | — | — | — | — | — | — | — | 1 | 1 | — | 1 | 1 |

(Continúa).

## Edad, estado civil y sexo de los habitantes — (Continuación).

| EDADES | SOLTEROS | | | CASADOS | | | VIUDOS | | | TOTALES | | |
|---|---|---|---|---|---|---|---|---|---|---|---|---|
| | H. | M. | T. | H. | M. | T. | H. | M. | M. | H. | M. | T. |
| **MUNICIPIO DE GACHANTIVA** | | | | | | | | | | | | |
| **Totales . .** | **1.283** | **1.530** | **2.813** | **481** | **566** | **1.047** | **49** | **138** | **187** | **1.813** | **2.234** | **4.047** |
| 0 años..... | 68 | 74 | 142 | — | — | — | — | — | — | 68 | 74 | 142 |
| 1 año..... | 57 | 44 | 101 | — | — | — | — | — | — | 57 | 44 | 101 |
| 2 años..... | 70 | 76 | 146 | — | — | — | — | — | — | 70 | 76 | 146 |
| 3 » .... | 63 | 64 | 127 | — | — | — | — | — | — | 63 | 64 | 127 |
| 4 » .... | 55 | 90 | 145 | — | — | — | — | — | — | 55 | 90 | 145 |
| 5 » .... | 67 | 73 | 140 | — | — | — | — | — | — | 67 | 73 | 140 |
| 6 » .... | 70 | 51 | 121 | — | — | — | — | — | — | 70 | 51 | 121 |
| 7 » .... | 70 | 82 | 152 | — | — | — | — | — | — | 70 | 82 | 152 |
| 8 » ... | 76 | 78 | 154 | — | — | — | — | — | — | 76 | 78 | 154 |
| 9 » .... | 44 | 56 | 100 | — | — | — | — | — | — | 44 | 56 | 100 |
| 10 » .... | 68 | 75 | 143 | — | — | — | — | — | — | 68 | 75 | 143 |
| 11 » .... | 42 | 38 | 80 | — | — | — | — | — | — | 42 | 38 | 80 |
| 12 » .... | 56 | 74 | 130 | — | — | — | — | — | — | 56 | 74 | 130 |
| 13 » .... | 42 | 48 | 90 | — | — | — | — | — | — | 42 | 48 | 90 |
| 14 » .... | 48 | 37 | 85 | — | — | — | — | — | — | 48 | 37 | 85 |
| 15 » .... | 42 | 55 | 97 | — | — | — | — | — | — | 42 | 55 | 97 |
| 16 » .... | 23 | 27 | 50 | 1 | 2 | 3 | — | 1 | 1 | 24 | 30 | 54 |
| 17 » .... | 20 | 33 | 53 | — | 1 | 1 | — | — | — | 20 | 34 | 54 |
| 18 » .... | 37 | 55 | 92 | — | 10 | 10 | 1 | — | 1 | 38 | 65 | 103 |
| 19 » .... | 18 | 14 | 32 | — | 8 | 8 | — | — | — | 18 | 22 | 40 |
| 20 a 24 años | 87 | 114 | 201 | 19 | 56 | 75 | — | 1 | 1 | 106 | 171 | 277 |
| 25 a 29 » | 66 | 54 | 120 | 49 | 101 | 150 | 2 | 3 | 5 | 117 | 158 | 275 |
| 30 a 34 » | 24 | 50 | 74 | 49 | 87 | 136 | 2 | 6 | 8 | 75 | 143 | 218 |
| 35 a 39 » | 27 | 39 | 66 | 79 | 98 | 177 | 1 | 14 | 15 | 107 | 151 | 258 |
| 40 a 44 » | 11 | 28 | 39 | 78 | 57 | 135 | — | 10 | 10 | 89 | 95 | 184 |
| 45 a 49 » | 13 | 26 | 39 | 50 | 37 | 87 | 3 | 8 | 11 | 66 | 71 | 137 |
| 50 a 54 » | 6 | 25 | 31 | 54 | 39 | 93 | 8 | 19 | 27 | 68 | 83 | 151 |
| 55 a 59 » | 3 | 9 | 12 | 25 | 29 | 54 | 7 | 7 | 14 | 35 | 45 | 80 |
| 60 a 64 » | 4 | 24 | 28 | 35 | 17 | 52 | 11 | 20 | 31 | 50 | 61 | 111 |
| 65 a 69 » | 1 | 2 | 3 | 16 | 8 | 24 | 5 | 7 | 12 | 22 | 17 | 39 |
| 70 a 74 » | 1 | 8 | 9 | 12 | 8 | 20 | 3 | 19 | 22 | 16 | 35 | 51 |
| 75 a 79 » | 2 | 3 | 5 | 3 | 2 | 5 | 2 | 11 | 13 | 7 | 16 | 23 |
| 80 a 84 » | — | 2 | 2 | 8 | 4 | 12 | 3 | 7 | 10 | 11 | 13 | 24 |
| 85 a 89 » | — | — | — | 2 | — | 2 | — | 1 | 1 | 2 | 1 | 3 |
| 90 a 94 » | 1 | 1 | 2 | — | — | — | 1 | 2 | 3 | 2 | 3 | 5 |
| 95 a 99 y más | 1 | 1 | 2 | 1 | 2 | 3 | — | 2 | 2 | 2 | 5 | 7 |

(Continúa).

## Edad, estado civil y sexo de los habitantes — (Continuación).

| EDADES | SOLTEROS | | | CASADOS | | | VIUDOS | | | TOTALES | | |
|---|---|---|---|---|---|---|---|---|---|---|---|---|
| | H. | M. | T. | H. | M. | T. | H. | M. | T. | H. | M. | T. |
| **MUNICIPIO DE GAMEZA** | | | | | | | | | | | | |
| *Totales..* | 1.562 | 1.839 | 3.401 | 686 | 775 | 1.461 | 31 | 233 | 264 | 2.279 | 2.847 | 5.126 |
| 0 años..... | 95 | 99 | 194 | — | — | — | — | — | — | 95 | 99 | 194 |
| 1 año..... | 69 | 62 | 131 | — | — | — | — | — | — | 69 | 62 | 131 |
| 2 años..... | 83 | 87 | 170 | — | — | — | — | — | — | 83 | 87 | 170 |
| 3 » .... | 86 | 99 | 185 | — | — | — | — | — | — | 86 | 99 | 185 |
| 4 » .... | 85 | 106 | 191 | — | — | — | — | — | — | 85 | 106 | 191 |
| 5 » .... | 88 | 74 | 162 | — | — | — | — | — | — | 88 | 74 | 162 |
| 6 » .... | 62 | 65 | 127 | — | — | — | — | — | — | 62 | 65 | 127 |
| 7 » .... | 108 | 89 | 197 | — | — | — | — | — | — | 108 | 89 | 197 |
| 8 » .... | 100 | 89 | 189 | — | — | — | — | — | — | 100 | 89 | 189 |
| 9 » .... | 55 | 61 | 116 | — | — | — | — | — | — | 55 | 61 | 116 |
| 10 » .... | 98 | 100 | 198 | — | — | — | — | — | — | 98 | 100 | 198 |
| 11 » .... | 35 | 36 | 71 | — | — | — | — | — | — | 35 | 36 | 71 |
| 12 » .... | 89 | 88 | 177 | — | — | — | — | — | — | 89 | 88 | 177 |
| 13 » .... | 46 | 59 | 105 | — | — | — | — | — | — | 46 | 59 | 105 |
| 14 » .... | 40 | 58 | 98 | — | — | — | — | — | — | 40 | 58 | 98 |
| 15 » .... | 64 | 72 | 136 | 2 | 5 | 7 | — | — | — | 66 | 77 | 143 |
| 16 » .... | 40 | 45 | 85 | — | 2 | 2 | — | — | — | 40 | 47 | 87 |
| 17 » .... | 29 | 26 | 55 | — | 3 | 3 | — | 1 | 1 | 29 | 30 | 59 |
| 18 » .... | 47 | 73 | 120 | 5 | 9 | 14 | — | — | — | 52 | 82 | 134 |
| 19 » .... | 16 | 22 | 38 | 1 | 5 | 6 | — | — | — | 17 | 27 | 44 |
| 20 a 24 años | 106 | 119 | 225 | 43 | 91 | 134 | 2 | 4 | 6 | 151 | 214 | 365 |
| 25 a 29 » | 38 | 76 | 114 | 65 | 125 | 190 | — | 2 | 2 | 103 | 203 | 306 |
| 30 a 34 » | 26 | 54 | 80 | 85 | 133 | 218 | 1 | 7 | 8 | 112 | 194 | 306 |
| 35 a 39 » | 15 | 53 | 68 | 119 | 141 | 260 | 5 | 18 | 23 | 139 | 212 | 351 |
| 40 a 44 » | 13 | 37 | 50 | 80 | 70 | 150 | 4 | 18 | 22 | 97 | 125 | 222 |
| 45 a 49 » | 2 | 31 | 33 | 84 | 59 | 143 | 4 | 32 | 36 | 90 | 122 | 212 |
| 50 a 54 » | 9 | 16 | 25 | 65 | 50 | 115 | 5 | 36 | 41 | 79 | 102 | 181 |
| 55 a 59 » | 5 | 14 | 19 | 58 | 29 | 87 | — | 23 | 23 | 63 | 66 | 129 |
| 60 a 64 » | 5 | 14 | 19 | 32 | 37 | 69 | 1 | 34 | 35 | 38 | 85 | 123 |
| 65 a 69 » | 2 | 10 | 12 | 21 | 6 | 27 | 6 | 17 | 23 | 29 | 33 | 62 |
| 70 a 74 » | — | 4 | 4 | 18 | 5 | 23 | 1 | 18 | 19 | 19 | 27 | 46 |
| 75 a 79 » | 1 | — | 1 | 3 | 1 | 4 | 1 | 7 | 8 | 5 | 8 | 13 |
| 80 a 84 » | 3 | 1 | 4 | 2 | 2 | 4 | — | 10 | 10 | 5 | 13 | 18 |
| 85 a 89 » | 1 | — | 1 | 1 | — | 1 | — | 3 | 3 | 2 | 3 | 5 |
| 90 a 94 » | 1 | — | 1 | 1 | — | 1 | 1 | 3 | 4 | 3 | 3 | 6 |
| 95 a 99 y más | — | — | — | 1 | 2 | 3 | — | — | — | 1 | 2 | 3 |

(Continúa).

## Edad, estado civil y sexo de los habitantes — (Continuación).

| EDADES | SOLTEROS | | | CASADOS | | | VIUDOS | | | TOTALES | | |
|---|---|---|---|---|---|---|---|---|---|---|---|---|
| | H. | M. | T. | H. | M. | T. | H. | M. | T. | H. | M. | T. |
| **MUNICIPIO DE GARAGOA** | | | | | | | | | | | | |
| **Totales . .** | **2.813** | **3.195** | **6.008** | **1.300** | **1.337** | **2.637** | **90** | **327** | **417** | **4.203** | **4.859** | **9.062** |
| 0 años..... | 101 | 123 | 224 | — | — | — | — | — | — | 101 | 123 | 224 |
| 1 año..... | 119 | 119 | 238 | — | — | — | — | — | — | 119 | 119 | 238 |
| 2 años..... | 127 | 117 | 244 | — | — | — | — | — | — | 127 | 117 | 244 |
| 3 » .... | 132 | 127 | 259 | — | — | — | — | — | — | 132 | 127 | 259 |
| 4 » .... | 126 | 125 | 251 | — | — | — | — | — | — | 126 | 125 | 251 |
| 5 » .... | 129 | 121 | 250 | — | — | — | — | — | — | 129 | 121 | 250 |
| 6 » .... | 144 | 126 | 270 | — | — | — | — | — | — | 144 | 126 | 270 |
| 7 » .... | 142 | 133 | 275 | — | — | — | — | — | — | 142 | 133 | 275 |
| 8 » .... | 165 | 161 | 326 | — | — | — | — | — | — | 165 | 161 | 326 |
| 9 » ... | 86 | 105 | 191 | — | — | — | — | — | — | 86 | 105 | 191 |
| 10 » .... | 140 | 184 | 324 | — | — | — | — | — | — | 140 | 184 | 324 |
| 11 » .... | 65 | 85 | 150 | — | — | — | — | — | — | 65 | 85 | 150 |
| 12 » ... | 152 | 144 | 296 | — | — | — | — | — | — | 152 | 144 | 295 |
| 13 » .... | 80 | 73 | 153 | — | — | — | — | — | — | 80 | 73 | 153 |
| 14 » .... | 95 | 111 | 206 | — | 1 | 1 | — | — | — | 95 | 112 | 207 |
| 15 » .... | 118 | 123 | 241 | — | 2 | 2 | — | — | — | 118 | 125 | 243 |
| 16 » .... | 70 | 95 | 165 | — | 8 | 8 | — | — | — | 70 | 103 | 173 |
| 17 » .... | 50 | 69 | 119 | — | 3 | 3 | — | — | — | 50 | 72 | 122 |
| 18 » .... | 104 | 145 | 249 | 4 | 19 | 23 | 1 | — | 1 | 109 | 164 | 273 |
| 19 » .... | 38 | 43 | 81 | — | 8 | 8 | — | — | — | 38 | 51 | 89 |
| 20 a 24 años | 243 | 238 | 481 | 52 | 108 | 160 | 1 | 1 | 2 | 296 | 317 | 643 |
| 25 a 29 » | 138 | 144 | 282 | 119 | 211 | 330 | 1 | 5 | 6 | 258 | 360 | 618 |
| 30 a 34 » | 73 | 90 | 163 | 130 | 170 | 300 | 2 | 13 | 15 | 205 | 273 | 478 |
| 35 a 39 » | 63 | 106 | 169 | 210 | 231 | 441 | 6 | 22 | 28 | 279 | 359 | 638 |
| 40 a 44 » | 34 | 68 | 102 | 168 | 193 | 361 | 5 | 33 | 38 | 207 | 294 | 501 |
| a 49 » | 21 | 63 | 84 | 154 | 128 | 282 | 8 | 24 | 32 | 183 | 215 | 398 |
| 50 a 54 » | 22 | 47 | 69 | 155 | 102 | 257 | 4 | 40 | 44 | 181 | 189 | 370 |
| 55 a 59 » | 15 | 32 | 47 | 103 | 56 | 159 | 15 | 27 | 42 | 133 | 115 | 248 |
| 60 a 64 » | 17 | 45 | 62 | 95 | 41 | 136 | 16 | 71 | 87 | 128 | 157 | 285 |
| 65 a 69 » | 3 | 11 | 14 | 41 | 21 | 62 | 9 | 24 | 33 | 53 | 56 | 109 |
| 70 a 74 » | — | 11 | 11 | 37 | 16 | 53 | 8 | 31 | 39 | 45 | 58 | 103 |
| 75 a 79 » | — | 2 | 2 | 13 | 8 | 21 | 5 | 8 | 13 | 18 | 18 | 36 |
| 80 a 84 » | 1 | 6 | 7 | 11 | 8 | 19 | 4 | 20 | 24 | 16 | 34 | 50 |
| 85 a 89 » | — | 2 | 2 | 3 | 1 | 4 | 3 | 2 | 5 | 6 | 5 | 11 |
| 90 a 94 » | — | — | — | 1 | 2 | 3 | 1 | 5 | 6 | 2 | 7 | 9 |
| 95 a 99 y más | — | 1 | 1 | 4 | — | 4 | 1 | 1 | 2 | 5 | 2 | 7 |

(Continúa).

## Edad, estado civil y sexo de los habitantes — (Continuación).

| EDADES | SOLTEROS | | | CASADOS | | | VIUDOS | | | TOTALES | | |
|---|---|---|---|---|---|---|---|---|---|---|---|---|
| | H. | M. | T. | H. | M. | T. | H. | M. | T. | H. | M. | T. |
| **MUNICIPIO DE GUACAMAYAS** | | | | | | | | | | | | |
| **Totales . .** | **1.563** | **1.741** | **3.304** | **707** | **687** | **1.394** | **64** | **215** | **279** | **2.334** | **2.643** | **4.977** |
| 0 años..... | 80 | 89 | 169 | — | — | — | — | — | — | 80 | 89 | 169 |
| 1 año..... | 65 | 59 | 124 | — | — | — | — | — | — | 65 | 59 | 124 |
| 2 años..... | 84 | 81 | 165 | — | — | — | — | — | — | 84 | 81 | 165 |
| 3 » ... | 61 | 70 | 131 | — | — | — | — | — | — | 61 | 70 | 131 |
| 4 » ... | 73 | 92 | 165 | — | — | — | — | — | — | 73 | 92 | 165 |
| 5 » ... | 67 | 93 | 160 | — | — | — | — | — | — | 67 | 93 | 160 |
| 6 » ... | 68 | 57 | 125 | — | — | — | — | — | — | 68 | 57 | 125 |
| 7 » ... | 82 | 74 | 156 | — | — | — | — | — | — | 82 | 74 | 156 |
| 8 » ... | 86 | 87 | 173 | — | — | — | — | — | — | 86 | 87 | 173 |
| 9 » ... | 55 | 52 | 107 | — | — | — | — | — | — | 55 | 52 | 107 |
| 10 » ... | 72 | 84 | 156 | — | — | — | — | — | — | 72 | 84 | 156 |
| 11 » ... | 32 | 28 | 60 | — | — | — | — | — | — | 32 | 28 | 60 |
| 12 » ... | 86 | 85 | 171 | — | — | — | — | — | — | 86 | 85 | 171 |
| 13 » ... | 44 | 47 | 91 | — | — | — | — | — | — | 44 | 47 | 91 |
| 14 » ... | 53 | 50 | 103 | — | — | — | — | — | — | 53 | 50 | 103 |
| 15 » ... | 56 | 67 | 123 | — | 3 | 3 | — | — | — | 56 | 70 | 126 |
| 16 » ... | 33 | 45 | 78 | — | 2 | 2 | — | — | — | 33 | 47 | 80 |
| 17 » ... | 34 | 36 | 70 | — | 6 | 6 | — | — | — | 34 | 42 | 76 |
| 18 » ... | 50 | 65 | 115 | 1 | 10 | 11 | — | 1 | 1 | 51 | 76 | 127 |
| 19 » ... | 31 | 20 | 51 | 3 | 11 | 14 | — | — | — | 34 | 31 | 65 |
| 20 a 24 años | 115 | 135 | 250 | 39 | 88 | 127 | 1 | — | 1 | 155 | 223 | 378 |
| 25 a 29 » | 78 | 82 | 160 | 82 | 116 | 198 | — | 7 | 7 | 160 | 205 | 365 |
| 30 a 34 » | 43 | 41 | 84 | 72 | 96 | 168 | 3 | 16 | 19 | 118 | 153 | 271 |
| 35 a 39 » | 34 | 54 | 88 | 110 | 100 | 210 | 1 | 23 | 24 | 145 | 177 | 322 |
| 40 a 44 » | 29 | 35 | 64 | 84 | 79 | 163 | 3 | 22 | 25 | 116 | 136 | 252 |
| 45 a 49 » | 14 | 34 | 48 | 74 | 46 | 120 | 1 | 15 | 16 | 89 | 95 | 184 |
| 50 a 54 » | 11 | 24 | 35 | 72 | 52 | 124 | 9 | 24 | 33 | 92 | 100 | 192 |
| 55 a 59 » | 7 | 18 | 25 | 52 | 28 | 80 | 9 | 24 | 33 | 68 | 70 | 138 |
| 60 a 64 » | 7 | 12 | 19 | 65 | 28 | 93 | 22 | 27 | 49 | 94 | 67 | 161 |
| 65 a 69 » | 5 | 7 | 12 | 22 | 11 | 33 | 6 | 14 | 20 | 33 | 32 | 65 |
| 70 a 74 » | 5 | 9 | 14 | 17 | 6 | 23 | 4 | 22 | 26 | 26 | 37 | 63 |
| 75 a 79 » | 1 | 1 | 2 | 6 | 2 | 8 | 1 | 2 | 3 | 8 | 5 | 13 |
| 80 a 84 » | 2 | 5 | 7 | 4 | — | 4 | 4 | 9 | 13 | 10 | 14 | 24 |
| 85 a 89 » | — | — | — | 2 | 2 | 4 | — | 2 | 2 | 2 | 4 | 6 |
| 90 a 94 » | — | 3 | 3 | 2 | — | 2 | — | 4 | 4 | 2 | 7 | 9 |
| 95 a 99 y más | — | — | — | — | 1 | 1 | — | 3 | 3 | — | 4 | 4 |

(Continúa).

## Edad, estado civil y sexo de los habitantes — (Continuación).

| EDADES | SOLTEROS | | | CASADOS | | | VIUDOS | | | TOTALES | | |
|---|---|---|---|---|---|---|---|---|---|---|---|---|
| | H. | M. | T. | H. | M. | T. | H. | M. | T. | H. | M. | T. |
| MUNICIPIO DE GUATEQUE | | | | | | | | | | | | |
| **Totales** | **2.552** | **3.004** | **5.556** | **998** | **1.051** | **2.049** | **79** | **359** | **438** | **3.629** | **4.414** | **8.043** |
| 0 años | 120 | 111 | 231 | — | — | — | — | — | — | 120 | 111 | 231 |
| 1 año | 96 | 77 | 173 | — | — | — | — | — | — | 96 | 77 | 173 |
| 2 años | 138 | 119 | 257 | — | — | — | — | — | — | 138 | 119 | 257 |
| 3 » | 135 | 127 | 262 | — | — | — | — | — | — | 135 | 127 | 262 |
| 4 » | 119 | 127 | 246 | — | — | — | — | — | — | 119 | 127 | 246 |
| 5 » | 137 | 123 | 260 | — | — | — | — | — | — | 137 | 123 | 260 |
| 6 » | 111 | 103 | 214 | — | — | — | — | — | — | 111 | 103 | 214 |
| 7 » | 134 | 153 | 287 | — | — | — | — | — | — | 134 | 153 | 287 |
| 8 » | 126 | 129 | 255 | — | — | — | — | — | — | 126 | 129 | 255 |
| 9 » | 91 | 108 | 199 | — | — | — | — | — | — | 91 | 108 | 199 |
| 10 » | 136 | 133 | 269 | — | — | — | — | — | — | 136 | 133 | 269 |
| 11 » | 60 | 59 | 119 | — | — | — | — | — | — | 60 | 59 | 119 |
| 12 » | 120 | 121 | 241 | — | — | — | — | — | — | 120 | 121 | 241 |
| 13 » | 77 | 61 | 138 | — | — | — | — | — | — | 77 | 61 | 138 |
| 14 » | 75 | 91 | 166 | — | — | — | — | — | — | 75 | 91 | 166 |
| 15 » | 108 | 124 | 232 | — | 1 | 1 | — | — | — | 108 | 125 | 233 |
| 16 » | 52 | 94 | 146 | — | 6 | 6 | — | — | — | 52 | 100 | 152 |
| 17 » | 57 | 73 | 130 | — | 7 | 7 | — | — | — | 57 | 80 | 137 |
| 18 » | 88 | 109 | 197 | — | 12 | 12 | — | — | — | 88 | 121 | 209 |
| 19 » | 23 | 43 | 66 | 2 | 9 | 11 | — | — | — | 25 | 52 | 77 |
| 20 a 24 años | 208 | 216 | 424 | 47 | 102 | 149 | — | 5 | 5 | 255 | 323 | 578 |
| 25 a 29 » | 118 | 183 | 301 | 114 | 171 | 285 | 1 | 7 | 8 | 233 | 361 | 594 |
| 30 a 34 » | 59 | 105 | 164 | 128 | 164 | 292 | 1 | 7 | 8 | 188 | 276 | 464 |
| 35 a 39 » | 41 | 118 | 159 | 172 | 175 | 347 | 10 | 33 | 43 | 223 | 326 | 549 |
| 40 a 44 » | 34 | 70 | 104 | 140 | 140 | 280 | 4 | 37 | 41 | 178 | 247 | 425 |
| 45 a 49 » | 26 | 58 | 84 | 117 | 89 | 206 | 9 | 30 | 39 | 152 | 177 | 329 |
| 50 a 54 » | 26 | 53 | 79 | 86 | 58 | 144 | 14 | 70 | 84 | 126 | 181 | 307 |
| 55 a 59 » | 11 | 22 | 33 | 63 | 43 | 106 | 5 | 28 | 33 | 79 | 93 | 172 |
| 60 a 64 » | 14 | 44 | 58 | 62 | 34 | 96 | 13 | 65 | 78 | 89 | 143 | 232 |
| 65 a 69 » | 5 | 14 | 19 | 29 | 14 | 43 | 7 | 19 | 26 | 41 | 47 | 88 |
| 70 a 74 » | 3 | 22 | 25 | 20 | 16 | 36 | 5 | 27 | 32 | 28 | 65 | 93 |
| 75 a 79 » | 2 | 3 | 5 | 6 | 4 | 10 | 3 | 9 | 12 | 11 | 16 | 27 |
| 80 a 84 » | — | 5 | 5 | 5 | 5 | 10 | 4 | 13 | 17 | 9 | 23 | 32 |
| 85 a 89 » | 1 | 4 | 5 | 5 | — | 5 | 2 | 5 | 7 | 8 | 9 | 17 |
| 90 a 94 » | 1 | — | 1 | 1 | 1 | 2 | — | 2 | 2 | 2 | 3 | 5 |
| 95 a 99 y más | — | 2 | 2 | 1 | — | 1 | 1 | 2 | 3 | 2 | 4 | 6 |



(Continúa).

## Edad, estado civil y sexo de los habitantes — (Continuación).

| EDADES | SOLTEROS | | | CASADOS | | | VIUDOS | | | TOTALES | | |
|---|---|---|---|---|---|---|---|---|---|---|---|---|
| | H. | M. | T. | H. | M. | T. | H. | M. | T. | H. | M. | T. |
| MUNICIPIO DE GUAYATA | | | | | | | | | | | | |
| **Totales . .** | **2.882** | **2.925** | **5.807** | **1.231** | **1.257** | **2.488** | **72** | **379** | **451** | **4.185** | **4.561** | **8.746** |
| 0 años..... | 145 | 112 | 257 | — | — | — | — | — | — | 145 | 112 | 257 |
| 1 año..... | 134 | 97 | 231 | — | — | — | — | — | — | 134 | 97 | 231 |
| 2 años..... | 160 | 114 | 274 | — | — | — | — | — | — | 160 | 114 | 274 |
| 3 » .... | 118 | 151 | 269 | — | — | — | — | — | — | 118 | 151 | 269 |
| 4 » .... | 148 | 125 | 273 | — | — | — | — | — | — | 148 | 125 | 273 |
| 5 » .... | 139 | 136 | 275 | — | — | — | — | — | — | 139 | 136 | 275 |
| 6 » .... | 145 | 127 | 272 | — | — | — | — | — | — | 145 | 127 | 272 |
| 7 » .... | 170 | 138 | 308 | — | — | — | — | — | — | 170 | 138 | 308 |
| 8 » .... | 150 | 154 | 304 | — | — | — | — | — | — | 150 | 154 | 304 |
| 9 » .... | 98 | 97 | 195 | — | — | — | — | — | — | 98 | 97 | 195 |
| 10 » .... | 123 | 162 | 285 | — | — | — | — | — | — | 123 | 162 | 285 |
| 11 » .... | 66 | 80 | 146 | — | — | — | — | — | — | 66 | 80 | 146 |
| 12 » .... | 154 | 138 | 292 | — | — | — | — | — | — | 154 | 138 | 292 |
| 13 » .... | 98 | 83 | 181 | — | — | — | — | — | — | 98 | 83 | 181 |
| 14 » .... | 105 | 96 | 201 | — | 1 | 1 | — | — | — | 105 | 97 | 202 |
| 15 » .... | 120 | 113 | 233 | — | — | — | — | — | — | 120 | 113 | 233 |
| 16 » .... | 58 | 80 | 138 | — | 4 | 4 | — | — | — | 58 | 84 | 142 |
| 17 » .... | 66 | 72 | 138 | 2 | 3 | 5 | — | — | — | 68 | 75 | 143 |
| 18 » .... | 124 | 112 | 236 | 3 | 24 | 27 | — | 1 | 1 | 127 | 137 | 264 |
| 19 » .... | 46 | 34 | 80 | — | 14 | 14 | — | — | — | 46 | 48 | 94 |
| 20 a 24 años | 234 | 241 | 475 | 84 | 155 | 239 | — | 4 | 4 | 318 | 400 | 718 |
| 25 a 29 » | 118 | 129 | 247 | 139 | 205 | 344 | 1 | 14 | 15 | 258 | 348 | 606 |
| 30 a 34 » | 54 | 80 | 134 | 151 | 154 | 305 | 3 | 16 | 19 | 208 | 250 | 458 |
| 35 a 39 » | 51 | 70 | 121 | 160 | 178 | 338 | 6 | 24 | 30 | 217 | 272 | 489 |
| 40 a 44 » | 19 | 56 | 75 | 148 | 163 | 311 | 4 | 46 | 50 | 171 | 265 | 436 |
| 45 a 49 » | 9 | 32 | 41 | 149 | 130 | 279 | 7 | 53 | 60 | 165 | 215 | 380 |
| 50 a 54 » | 12 | 38 | 50 | 138 | 100 | 238 | 7 | 64 | 71 | 157 | 202 | 359 |
| 55 a 59 » | 3 | 12 | 15 | 83 | 51 | 134 | 6 | 30 | 36 | 92 | 93 | 185 |
| 60 a 64 » | 9 | 15 | 24 | 101 | 39 | 140 | 6 | 70 | 76 | 116 | 124 | 240 |
| 65 a 69 » | 1 | 8 | 9 | 36 | 18 | 54 | 10 | 20 | 30 | 47 | 46 | 93 |
| 70 a 74 » | 2 | 12 | 14 | 21 | 10 | 31 | 9 | 18 | 27 | 32 | 40 | 72 |
| 75 a 79 » | 1 | 4 | 5 | 3 | 4 | 7 | 7 | 6 | 13 | 11 | 14 | 25 |
| 80 a 84 » | 1 | 4 | 5 | 7 | 2 | 9 | 2 | 9 | 11 | 10 | 15 | 25 |
| 85 a 89 » | 1 | 1 | 2 | 3 | 1 | 4 | 1 | — | 1 | 5 | 2 | 7 |
| 90 a 94 » | — | 2 | 2 | 2 | — | 2 | 2 | 1 | 3 | 4 | 3 | 7 |
| 95 a 99 y más | — | — | — | 1 | 1 | 2 | 1 | 3 | 4 | 2 | 4 | 6 |

(Continúa).

## Edad, estado civil y sexo de los habitantes — (Continuación).

| EDADES | SOLTEROS | | | CASADOS | | | VIUDOS | | | TOTALES | | |
|---|---|---|---|---|---|---|---|---|---|---|---|---|
| | H. | M. | T. | H. | M. | T. | H. | M. | T. | H. | M. | T. |
| **MUNICIPIO DE GÜICAN** | | | | | | | | | | | | |
| **Totales . .** | 2.453 | 2.652 | 5.105 | 1.095 | 1.098 | 2.193 | 68 | 225 | 293 | 3.616 | 3.975 | 7.591 |
| 0 años..... | 102 | 126 | 228 | — | — | — | — | — | — | 102 | 126 | 228 |
| 1 año..... | 90 | 102 | 192 | — | — | — | — | — | — | 90 | 102 | 192 |
| 2 años..... | 135 | 132 | 267 | — | — | — | — | — | — | 135 | 132 | 267 |
| 3 » .... | 101 | 135 | 236 | — | — | — | — | — | — | 101 | 135 | 236 |
| 4 » .... | 129 | 125 | 254 | — | — | — | — | — | — | 129 | 125 | 254 |
| 5 » .... | 111 | 129 | 240 | — | — | — | — | — | — | 111 | 129 | 240 |
| 6 » .... | 121 | 97 | 218 | — | — | — | — | — | — | 121 | 97 | 218 |
| 7 » .... | 107 | 115 | 222 | — | — | — | — | — | — | 107 | 115 | 222 |
| 8 » .... | 148 | 129 | 277 | — | — | — | — | — | — | 148 | 129 | 277 |
| 9 » .... | 67 | 85 | 152 | — | — | — | — | — | — | 67 | 85 | 152 |
| 10 » .... | 123 | 118 | 241 | — | — | — | — | — | — | 123 | 118 | 241 |
| 11 » .... | 38 | 51 | 89 | — | — | — | — | — | — | 38 | 51 | 89 |
| 12 » .... | 119 | 98 | 217 | — | — | — | — | — | — | 119 | 98 | 217 |
| 13 » . | 54 | 68 | 122 | — | — | — | — | — | — | 54 | 68 | 122 |
| 14 » ... | 82 | 63 | 145 | — | — | — | — | — | — | 82 | 63 | 145 |
| 15 » ... | 89 | 93 | 182 | — | 4 | 4 | — | — | — | 89 | 97 | 186 |
| 16 » ... | 68 | 59 | 127 | — | 3 | 3 | — | — | — | 68 | 62 | 130 |
| 17 » .... | 48 | 51 | 99 | — | 7 | 7 | — | — | — | 48 | 58 | 106 |
| 18 » .... | 96 | 102 | 198 | 7 | 16 | 23 | — | — | — | 103 | 118 | 221 |
| 19 » .... | 43 | 23 | 66 | 4 | 10 | 14 | — | — | — | 47 | 33 | 80 |
| 20 a 24 años | 226 | 207 | 433 | 59 | 129 | 188 | 2 | 2 | 4 | 287 | 338 | 625 |
| 25 a 29 » | 117 | 124 | 241 | 140 | 179 | 319 | 2 | 11 | 13 | 259 | 314 | 573 |
| 30 a 34 » | 76 | 98 | 174 | 145 | 138 | 283 | 2 | 8 | 10 | 223 | 244 | 467 |
| 35 a 39 » | 55 | 93 | 148 | 138 | 178 | 316 | 2 | 14 | 16 | 195 | 285 | 480 |
| 40 a 44 » | 34 | 67 | 101 | 144 | 143 | 287 | 7 | 20 | 27 | 185 | 230 | 415 |
| 45 a 49 » | 22 | 41 | 63 | 106 | 78 | 184 | 2 | 18 | 20 | 130 | 137 | 267 |
| 50 a 54 » | 21 | 35 | 56 | 103 | 83 | 186 | 9 | 31 | 40 | 133 | 149 | 282 |
| 55 a 59 » | 12 | 16 | 28 | 68 | 44 | 112 | 7 | 14 | 21 | 87 | 74 | 161 |
| 60 a 64 » | 7 | 38 | 45 | 82 | 39 | 121 | 10 | 34 | 44 | 99 | 111 | 210 |
| 65 a 69 » | 2 | 9 | 11 | 31 | 17 | 48 | 3 | 13 | 16 | 36 | 39 | 75 |
| 70 a 74 » | 6 | 15 | 21 | 31 | 10 | 41 | 7 | 21 | 28 | 44 | 46 | 90 |
| 75 a 79 » | — | 2 | 2 | 10 | 6 | 16 | 4 | 9 | 13 | 14 | 17 | 31 |
| 80 a 84 » | 1 | 2 | 3 | 9 | 10 | 19 | 2 | 14 | 16 | 12 | 26 | 38 |
| 85 a 89 » | 2 | — | 2 | 7 | 1 | 8 | 2 | 6 | 8 | 11 | 7 | 18 |
| 90 a 94 » | 1 | 3 | 4 | 5 | 1 | 6 | 3 | 3 | 6 | 9 | 7 | 16 |
| 95 a 99 y más | — | 1 | 1 | 6 | 2 | 8 | 4 | 7 | 11 | 10 | 10 | 20 |

(Continúa).

Departamento Administrativo Nacional de Estadística SECCION CULTURAL

## Edad, estado civil y sexo de los habitantes — (Continuación).

| EDADES | SOLTEROS | | | CASADOS | | | VIUDOS | | | TOTALES | | |
|---|---|---|---|---|---|---|---|---|---|---|---|---|
| | H. | M. | T. | H. | M. | T. | H. | M. | T. | H. | M. | T. |
| MUNICIPIO DE IZA | | | | | | | | | | | | |
| **Totales..** | **708** | **802** | **1.510** | **278** | **282** | **560** | **34** | **73** | **107** | **1.020** | **1.157** | **2.177** |
| 0 años..... | 30 | 32 | 62 | — | — | — | — | — | — | 30 | 32 | 62 |
| 1 año..... | 18 | 27 | 45 | — | — | — | — | — | — | 18 | 27 | 45 |
| 2 años..... | 34 | 36 | 70 | — | — | — | — | — | — | 34 | 36 | 70 |
| 3 » ... | 36 | 39 | 75 | — | — | — | — | — | — | 36 | 39 | 75 |
| 4 » .... | 38 | 35 | 73 | — | — | — | — | — | — | 38 | 35 | 73 |
| 5 » .... | 38 | 38 | 76 | — | — | — | — | — | — | 38 | 38 | 76 |
| 6 » .... | 25 | 33 | 58 | — | — | — | — | — | — | 25 | 33 | 58 |
| 7 » ... | 36 | 54 | 90 | — | — | — | — | — | — | 36 | 54 | 90 |
| 8 » ... | 48 | 30 | 78 | — | — | — | — | — | — | 48 | 30 | 78 |
| 9 » .... | 25 | 26 | 51 | — | — | — | — | — | — | 25 | 26 | 51 |
| 10 » .... | 33 | 31 | 64 | — | — | — | — | — | — | 33 | 31 | 64 |
| 11 » .... | 25 | 11 | 36 | — | — | — | — | — | — | 25 | 11 | 36 |
| 12 » .... | 55 | 45 | 100 | — | — | — | — | — | — | 55 | 45 | 100 |
| 13 » .... | 12 | 16 | 28 | — | — | — | — | — | — | 12 | 16 | 28 |
| 14 » ... | 23 | 14 | 37 | — | — | — | — | — | — | 23 | 14 | 37 |
| 15 » .... | 34 | 20 | 54 | — | — | — | — | — | — | 34 | 20 | 54 |
| 16 » .... | 22 | 20 | 42 | — | 1 | 1 | — | — | — | 22 | 21 | 43 |
| 17 » .... | 18 | 11 | 29 | 1 | 2 | 3 | — | — | — | 19 | 13 | 32 |
| 18 » ... | 24 | 23 | 47 | — | 3 | 3 | — | — | — | 24 | 26 | 50 |
| 19 » .... | 8 | 9 | 17 | — | 3 | 3 | — | — | — | 8 | 12 | 20 |
| 20 a 24 años | 44 | 49 | 93 | 21 | 31 | 52 | 2 | — | 2 | 67 | 80 | 147 |
| 25 a 29 » | 25 | 41 | 66 | 26 | 45 | 71 | 2 | 2 | 4 | 53 | 88 | 141 |
| 30 a 34 » | 12 | 30 | 42 | 41 | 37 | 78 | 4 | 8 | 12 | 57 | 75 | 132 |
| 35 a 39 » | 12 | 38 | 50 | 50 | 57 | 107 | 5 | 9 | 14 | 67 | 104 | 171 |
| 40 a 44 » | 10 | 26 | 36 | 32 | 36 | 68 | 4 | 4 | 8 | 46 | 66 | 112 |
| 45 a 49 » | 3 | 13 | 16 | 17 | 23 | 40 | 2 | 6 | 8 | 22 | 42 | 64 |
| 50 a 54 » | 3 | 18 | 21 | 43 | 19 | 62 | 3 | 7 | 10 | 49 | 44 | 93 |
| 55 a 59 » | 6 | 15 | 21 | 10 | 3 | 13 | 2 | 8 | 10 | 18 | 26 | 44 |
| 60 a 34 » | 6 | 12 | 18 | 15 | 11 | 26 | 5 | 12 | 17 | 26 | 35 | 61 |
| 65 a 69 » | 1 | 3 | 4 | 11 | 7 | 18 | 2 | 5 | 7 | 14 | 15 | 29 |
| 70 a 74 » | 1 | 3 | 4 | 8 | 3 | 11 | 1 | 7 | 8 | 10 | 13 | 23 |
| 75 a 79 » | — | 2 | 2 | — | 1 | 1 | 2 | 1 | 3 | 2 | 4 | 6 |
| 80 a 84 » | 1 | 2 | 3 | 1 | — | 1 | — | 3 | 3 | 2 | 5 | 7 |
| 85 a 89 » | 2 | — | 2 | 2 | — | 2 | — | 1 | 1 | 4 | 1 | 5 |
| 90 a 94 » | — | — | — | — | — | — | — | — | — | — | — | — |
| 95 a 99 y más | — | — | — | — | — | — | — | — | — | — | — | — |

(Continúa).

## Edad, estado civil y sexo de los habitantes — (Continuación).

| EDADES | SOLTEROS | | | CASADOS | | | VIUDOS | | | TOTALES | | |
|---|---|---|---|---|---|---|---|---|---|---|---|---|
| | H. | M. | T. | H. | M. | T. | H. | M. | T. | H. | M. | T. |
| MUNICIPIO DE JENESANO | | | | | | | | | | | | |
| **Totales . .** | **2.653** | **2.936** | **5.589** | **1.194** | **1.264** | **2.458** | **135** | **436** | **571** | **3.982** | **4.636** | **8.618** |
| 0 años..... | 110 | 113 | 223 | — | — | — | — | — | — | 110 | 113 | 223 |
| 1 año ..... | 70 | 95 | 165 | — | — | — | — | — | — | 70 | 95 | 165 |
| 2 años..... | 139 | 132 | 271 | — | — | — | — | — | — | 139 | 132 | 271 |
| 3 » .... | 131 | 105 | 236 | — | — | — | — | — | — | 131 | 105 | 236 |
| 4 » .... | 123 | 138 | 261 | — | — | — | — | — | — | 123 | 138 | 261 |
| 5 » .... | 127 | 108 | 235 | — | — | — | — | — | — | 127 | 108 | 235 |
| 6 » .... | 118 | 152 | 270 | — | — | — | — | — | — | 118 | 152 | 270 |
| 7 » .... | 148 | 120 | 268 | — | — | — | — | — | — | 148 | 120 | 268 |
| 8 » .... | 152 | 180 | 332 | — | — | — | — | — | — | 152 | 180 | 332 |
| 9 » .... | 108 | 114 | 222 | — | — | — | — | — | — | 108 | 114 | 222 |
| 10 » .... | 159 | 124 | 283 | — | — | — | — | — | — | 159 | 124 | 283 |
| 11 » ... | 54 | 67 | 121 | — | — | — | — | — | — | 54 | 67 | 121 |
| 12 » .... | 136 | 144 | 280 | — | — | — | — | — | — | 136 | 144 | 280 |
| 13 » .... | 95 | 87 | 182 | — | — | — | — | — | — | 95 | 87 | 182 |
| 14 » .... | 67 | 95 | 162 | — | — | — | — | — | — | 67 | 95 | 162 |
| 15 » .... | 133 | 128 | 261 | 1 | 2 | 3 | — | — | — | 134 | 130 | 264 |
| 16 » .... | 60 | 92 | 152 | — | 5 | 5 | 1 | 1 | 2 | 61 | 98 | 159 |
| 17 » .... | 37 | 55 | 92 | 1 | 9 | 10 | — | 1 | 1 | 38 | 65 | 103 |
| 18 » .... | 97 | 119 | 216 | 3 | 11 | 14 | — | — | — | 100 | 130 | 230 |
| 19 » .... | 33 | 46 | 79 | 1 | 10 | 11 | 2 | — | 2 | 36 | 56 | 92 |
| 20 a 24 años | 172 | 226 | 398 | 51 | 138 | 189 | 1 | 5 | 6 | 224 | 369 | 593 |
| 25 a 29 » | 132 | 135 | 267 | 126 | 201 | 327 | 6 | 18 | 24 | 264 | 354 | 618 |
| 30 a 34 » | 73 | 70 | 143 | 126 | 188 | 314 | 4 | 19 | 23 | 203 | 277 | 480 |
| 35 a 39 » | 53 | 88 | 141 | 182 | 202 | 384 | 6 | 45 | 51 | 241 | 335 | 576 |
| 40 a 44 » | 29 | 54 | 83 | 152 | 154 | 306 | 13 | 60 | 73 | 194 | 268 | 462 |
| 45 a 49 » | 22 | 43 | 65 | 144 | 121 | 265 | 12 | 43 | 55 | 178 | 207 | 385 |
| 50 a 54 » | 24 | 34 | 58 | 125 | 89 | 214 | 15 | 57 | 72 | 164 | 180 | 344 |
| 55 a 59 » | 15 | 13 | 28 | 80 | 46 | 126 | 6 | 30 | 36 | 101 | 89 | 190 |
| 60 a 64 » | 20 | 24 | 44 | 100 | 46 | 146 | 24 | 67 | 91 | 144 | 137 | 281 |
| 65 a 69 » | 3 | 11 | 14 | 39 | 17 | 56 | 11 | 21 | 32 | 53 | 49 | 102 |
| 70 a 74 » | 10 | 9 | 19 | 32 | 10 | 42 | 10 | 28 | 38 | 52 | 47 | 99 |
| 75 a 79 » | — | 4 | 4 | 14 | 6 | 20 | 12 | 2 | 14 | 26 | 12 | 38 |
| 80 a 84 » | 1 | 6 | 7 | 8 | 7 | 15 | 6 | 25 | 31 | 15 | 38 | 53 |
| 85 a 89 » | 1 | 2 | 3 | 7 | 2 | 9 | 1 | 4 | 5 | 9 | 8 | 17 |
| 90 a 94 » | — | 1 | 1 | 2 | — | 2 | 3 | 6 | 9 | 5 | 7 | 12 |
| 95 a 99 y más | 1 | 2 | 3 | — | — | — | 2 | 4 | 6 | 3 | 6 | 9 |

(Continúa).

## Edad, estado civil y sexo de los habitantes — (Continuación).

| EDADES | SOLTEROS | | | CASADOS | | | VIUDOS | | | TOTALES | | |
|---|---|---|---|---|---|---|---|---|---|---|---|---|
| | H. | M. | T. | H. | M. | T. | H. | M. | T. | H. | M. | T. |
| MUNICIPIO DE JERICO | | | | | | | | | | | | |
| **Totales...** | **2.180** | **2.319** | **4.499** | **912** | **920** | **1.832** | **62** | **194** | **256** | **3.154** | **3.433** | **6.587** |
| 0 años .... | 103 | 95 | 198 | — | — | — | — | — | — | 103 | 95 | 198 |
| 1 año .... | 84 | 88 | 172 | — | — | — | — | — | — | 84 | 88 | 172 |
| 2 años .... | 107 | 97 | 204 | — | — | — | — | — | — | 107 | 97 | 204 |
| 3 » .... | 120 | 128 | 248 | — | — | — | — | — | — | 120 | 128 | 248 |
| 4 » .... | 122 | 112 | 234 | — | — | — | — | — | — | 122 | 112 | 234 |
| 5 » .... | 83 | 89 | 172 | — | — | — | — | — | — | 83 | 89 | 172 |
| 6 » .... | 102 | 102 | 204 | — | — | — | — | — | — | 102 | 102 | 204 |
| 7 » .... | 99 | 98 | 197 | — | — | — | — | — | — | 99 | 98 | 197 |
| 8 » .... | 133 | 111 | 244 | — | — | — | — | — | — | 133 | 111 | 244 |
| 9 » .... | 63 | 63 | 126 | — | — | — | — | — | — | 63 | 63 | 126 |
| 10 » .... | 113 | 94 | 207 | — | — | — | — | — | — | 113 | 94 | 207 |
| 11 » .... | 59 | 56 | 115 | — | — | — | — | — | — | 59 | 56 | 115 |
| 12 » .... | 110 | 106 | 216 | — | — | — | — | — | — | 110 | 106 | 216 |
| 13 » .... | 67 | 54 | 121 | — | — | — | — | — | — | 67 | 54 | 121 |
| 14 » .... | 62 | 69 | 131 | — | — | — | — | — | — | 62 | 69 | 131 |
| 15 » .... | 109 | 96 | 205 | 1 | — | 1 | — | 1 | 1 | 110 | 97 | 207 |
| 16 » .... | 52 | 61 | 113 | — | 1 | 1 | — | — | — | 52 | 62 | 114 |
| 17 » .... | 47 | 37 | 84 | 1 | 4 | 5 | — | — | — | 48 | 41 | 89 |
| 18 » .... | 64 | 98 | 162 | 1 | 13 | 14 | — | — | — | 65 | 111 | 176 |
| 19 » .... | 25 | 24 | 49 | 1 | 7 | 8 | — | 1 | 1 | 26 | 32 | 58 |
| 20 a 24 años | 188 | 214 | 402 | 51 | 116 | 167 | — | 5 | 5 | 239 | 335 | 574 |
| 25 a 29 » | 105 | 95 | 200 | 108 | 163 | 271 | 2 | 4 | 6 | 215 | 262 | 477 |
| 30 a 34 » | 60 | 74 | 134 | 140 | 137 | 277 | 3 | 8 | 11 | 203 | 219 | 422 |
| 35 a 39 » | 39 | 82 | 121 | 116 | 120 | 236 | 7 | 12 | 19 | 162 | 214 | 376 |
| 40 a 44 » | 17 | 66 | 83 | 125 | 116 | 241 | 4 | 19 | 23 | 146 | 201 | 347 |
| 45 a 49 » | 13 | 35 | 48 | 82 | 81 | 163 | 6 | 9 | 15 | 101 | 125 | 226 |
| 50 a 54 » | 16 | 23 | 39 | 111 | 63 | 174 | 4 | 37 | 41 | 131 | 123 | 254 |
| 55 a 59 » | 4 | 7 | 11 | 47 | 43 | 90 | 6 | 18 | 24 | 57 | 68 | 125 |
| 60 a 64 » | 9 | 20 | 29 | 61 | 29 | 90 | 10 | 27 | 37 | 80 | 76 | 156 |
| 65 a 69 » | 2 | 9 | 11 | 23 | 12 | 35 | 3 | 15 | 18 | 28 | 36 | 64 |
| 70 a 74 » | 3 | 11 | 14 | 23 | 10 | 33 | 5 | 22 | 27 | 31 | 43 | 74 |
| 75 a 79 » | — | 1 | 1 | 8 | 3 | 11 | 3 | — | 3 | 11 | 4 | 15 |
| 80 a 84 » | — | 3 | 3 | 11 | 1 | 12 | 7 | 15 | 22 | 18 | 19 | 37 |
| 85 a 89 » | — | 1 | 1 | 2 | 1 | 3 | 2 | 1 | 3 | 4 | 3 | 7 |
| 90 a 94 » | — | — | — | — | — | — | — | — | — | — | — | — |
| 95 a 99 y más | — | — | — | — | — | — | — | — | — | — | — | — |

(Continúa).

## Edad, estado civil y sexo de los habitantes — (Continuación).

| EDADES | SOLTEROS | | | CASADOS | | | VIUDOS | | | TOTALES | | |
|---|---|---|---|---|---|---|---|---|---|---|---|---|
| | H. | M. | T. | H. | M. | T. | H. | M. | T. | H. | M. | T. |
| MUNICIPIO DE LA SALINA | | | | | | | | | | | | |
| **Totales . .** | **860** | **777** | **1.637** | **300** | **245** | **545** | **27** | **85** | **112** | **1.187** | **1.107** | **2.294** |
| 0 años..... | 30 | 21 | 51 | — | — | — | — | — | — | 30 | 21 | 51 |
| 1 año ..... | 17 | 31 | 48 | — | — | — | — | — | — | 17 | 31 | 48 |
| 2 años..... | 25 | 41 | 66 | — | — | — | — | — | — | 25 | 41 | 66 |
| 3 » ..... | 32 | 29 | 61 | — | — | — | — | — | — | 32 | 29 | 61 |
| 4 » ..... | 35 | 44 | 79 | — | — | — | — | — | — | 35 | 44 | 79 |
| 5 » ..... | 28 | 31 | 59 | — | — | — | — | — | — | 28 | 31 | 59 |
| 6 » ..... | 32 | 31 | 63 | — | — | — | — | — | — | 32 | 31 | 63 |
| 7 » ..... | 34 | 27 | 61 | — | — | — | — | — | — | 34 | 27 | 61 |
| 8 » ..... | 43 | 41 | 84 | — | — | — | — | — | — | 43 | 41 | 84 |
| 9 » ..... | 18 | 20 | 38 | — | — | — | — | — | — | 18 | 20 | 38 |
| 10 » ..... | 25 | 34 | 59 | — | — | — | — | — | — | 25 | 34 | 59 |
| 11 » ..... | 9 | 15 | 24 | — | — | — | — | — | — | 9 | 15 | 24 |
| 12 » ..... | 40 | 36 | 76 | — | — | — | — | — | — | 40 | 36 | 76 |
| 13 » ..... | 17 | 17 | 34 | — | — | — | — | — | — | 17 | 17 | 34 |
| 14 » ..... | 24 | 13 | 37 | — | — | — | — | — | — | 24 | 13 | 37 |
| 15 » ..... | 33 | 26 | 59 | — | 2 | 2 | — | — | — | 33 | 28 | 61 |
| 16 » ..... | 15 | 19 | 34 | — | 1 | 1 | — | — | — | 15 | 20 | 35 |
| 17 » ..... | 13 | 22 | 35 | — | — | — | — | — | — | 13 | 22 | 35 |
| 18 » ..... | 30 | 29 | 59 | — | 2 | 2 | — | — | — | 30 | 31 | 61 |
| 19 » ..... | 18 | 9 | 27 | — | 1 | 1 | — | — | — | 18 | 10 | 28 |
| 20 a 24 años. | 134 | 62 | 196 | 12 | 31 | 43 | 1 | 2 | 3 | 147 | 95 | 242 |
| 25 a 29 » | 81 | 52 | 133 | 35 | 33 | 68 | 2 | 2 | 4 | 118 | 87 | 205 |
| 30 a 34 » | 41 | 29 | 70 | 41 | 40 | 81 | 1 | 9 | 10 | 83 | 78 | 161 |
| 35 a 39 » | 35 | 35 | 70 | 45 | 38 | 83 | 4 | 6 | 10 | 84 | 79 | 163 |
| 40 a 44 » | 20 | 16 | 36 | 47 | 32 | 79 | 4 | 12 | 16 | 71 | 60 | 131 |
| 45 a 49 » | 20 | 12 | 32 | 29 | 24 | 53 | 1 | 14 | 15 | 50 | 50 | 100 |
| 50 a 54 » | 3 | 13 | 16 | 32 | 20 | 52 | 1 | 7 | 8 | 36 | 40 | 76 |
| 55 a 59 » | 2 | 9 | 11 | 19 | 4 | 23 | 3 | 7 | 10 | 24 | 20 | 44 |
| 60 a 64 » | 5 | 6 | 11 | 13 | 10 | 23 | 2 | 9 | 11 | 20 | 25 | 45 |
| 65 a 69 » | — | 1 | 1 | 8 | 1 | 9 | — | 8 | 8 | 8 | 10 | 18 |
| 70 a 74 » | 1 | 2 | 3 | 5 | 4 | 9 | 2 | 4 | 6 | 8 | 10 | 18 |
| 75 a 79 » | — | 1 | 1 | 3 | 1 | 4 | 2 | 2 | 4 | 5 | 4 | 9 |
| 80 a 84 » | — | — | — | 7 | — | 7 | 1 | 1 | 2 | 8 | 1 | 9 |
| 85 a 89 » | — | — | — | — | 1 | 1 | — | — | — | — | 1 | 1 |
| 90 a 94 » | — | 1 | 1 | 3 | — | 3 | 1 | 1 | 2 | 4 | 2 | 6 |
| 95 a 99 y más | — | 2 | 2 | 1 | — | 1 | 2 | 1 | 3 | 3 | 3 | 6 |

(Continúa).

## Edad, estado civil y sexo de los habitantes — (Continuación).

| EDADES | SOLTEROS | | | CASADOS | | | VIUDOS | | | TOTALES | | |
|---|---|---|---|---|---|---|---|---|---|---|---|---|
| | H. | M. | T. | H. | M. | T. | H. | M. | T. | H. | M. | T. |
| MUNICIPIO DE LA UVITA | | | | | | | | | | | | |
| Totales . . | 2.271 | 2.443 | 4.714 | 994 | 987 | 1.981 | 87 | 247 | 334 | 3.352 | 3.677 | 7.029 |
| 0 años..... | 112 | 113 | 225 | — | — | — | — | — | — | 112 | 113 | 225 |
| 1 año..... | 77 | 98 | 175 | — | — | — | — | — | — | 77 | 98 | 175 |
| 2 años..... | 85 | 110 | 195 | — | — | — | — | — | — | 85 | 110 | 195 |
| 3 » ... | 115 | 127 | 242 | — | — | — | — | — | — | 115 | 127 | 242 |
| 4 » .... | 111 | 117 | 228 | — | — | — | — | — | — | 111 | 117 | 228 |
| 5 » .... | 121 | 114 | 235 | — | — | — | — | — | — | 121 | 114 | 235 |
| 6 » ... | 97 | 93 | 190 | — | — | — | — | — | — | 97 | 93 | 190 |
| 7 » .... | 120 | 124 | 244 | — | — | — | — | — | — | 120 | 124 | 244 |
| 8 » .... | 122 | 114 | 236 | — | — | — | — | — | — | 122 | 114 | 236 |
| 9 » .... | 84 | 66 | 150 | — | — | — | — | — | — | 84 | 66 | 150 |
| 10 » ... | 104 | 105 | 209 | — | — | — | — | — | — | 104 | 105 | 209 |
| 11 » .... | 36 | 49 | 85 | — | — | — | — | — | — | 36 | 49 | 85 |
| 12 » .... | 117 | 119 | 236 | — | — | — | — | — | — | 117 | 119 | 236 |
| 13 » .... | 63 | 63 | 126 | — | — | — | — | — | — | 63 | 63 | 126 |
| 14 » .... | 71 | 72 | 143 | — | — | — | — | — | — | 71 | 72 | 143 |
| 15 » .... | 102 | 85 | 187 | — | 3 | 3 | — | — | — | 102 | 88 | 190 |
| 16 » .... | 68 | 65 | 133 | — | 1 | 1 | — | — | — | 68 | 66 | 134 |
| 17 » ... | 52 | 40 | 92 | 1 | 4 | 5 | — | — | — | 53 | 44 | 97 |
| 18 » .... | 79 | 96 | 175 | — | 15 | 15 | — | — | — | 79 | 111 | 190 |
| 19 » ... | 29 | 22 | 51 | 1 | 6 | 7 | — | — | — | 30 | 28 | 58 |
| 20 a 24 años. | 207 | 177 | 384 | 69 | 119 | 188 | 1 | 1 | 2 | 277 | 297 | 574 |
| 25 a 29 » | 126 | 143 | 269 | 110 | 164 | 274 | 5 | 4 | 9 | 241 | 311 | 552 |
| 30 a 34 » | 49 | 75 | 124 | 126 | 130 | 256 | 3 | 16 | 19 | 178 | 221 | 399 |
| 35 a 39 » | 43 | 70 | 113 | 173 | 167 | 340 | 9 | 21 | 30 | 225 | 258 | 483 |
| 40 a 44 » | 31 | 55 | 86 | 120 | 130 | 250 | 4 | 33 | 37 | 155 | 218 | 373 |
| 45 a 49 » | 18 | 37 | 55 | 119 | 83 | 202 | 11 | 23 | 34 | 148 | 143 | 291 |
| 50 a 54 » | 16 | 25 | 41 | 111 | 60 | 171 | 6 | 34 | 40 | 133 | 119 | 252 |
| 55 a 59 » | 2 | 34 | 36 | 42 | 36 | 78 | 6 | 22 | 28 | 50 | 92 | 142 |
| 60 a 64 » | 7 | 19 | 26 | 53 | 36 | 89 | 15 | 31 | 46 | 75 | 86 | 161 |
| 65 a 69 » | 1 | 3 | 4 | 28 | 12 | 40 | 4 | 13 | 17 | 33 | 28 | 61 |
| 70 a 74 » | 2 | 9 | 11 | 22 | 14 | 36 | 7 | 20 | 27 | 31 | 43 | 74 |
| 75 a 79 » | 1 | 1 | 2 | 10 | 3 | 13 | 4 | 4 | 8 | 15 | 8 | 23 |
| 80 a 84 » | 3 | 1 | 4 | 5 | 2 | 7 | 6 | 18 | 24 | 14 | 21 | 35 |
| 85 a 89 » | — | 1 | 1 | 2 | 1 | 3 | 5 | 3 | 8 | 7 | 5 | 12 |
| 90 a 94 » | — | — | — | 1 | — | 1 | 1 | 2 | 3 | 2 | 2 | 4 |
| 95 a 99 y más | — | 1 | 1 | 1 | 1 | 2 | — | 2 | 2 | 1 | 4 | 5 |

(Continúa).

## Edad, estado civil y sexo de los habitantes — (Continuación).

| EDADES | SOLTEROS | | | CASADOS | | | VIUDOS | | | TOTALES | | |
|---|---|---|---|---|---|---|---|---|---|---|---|---|
| | H. | M. | T. | H. | M. | T. | H. | M. | T. | H. | M. | T. |
| **MUNICIPIO DE LABRANZAGRANDE** | | | | | | | | | | | | |
| **Totales . .** | **1.966** | **1.966** | **3.932** | **679** | **613** | **1.292** | **53** | **225** | **278** | **2.698** | **2.804** | **5.502** |
| 0 años..... | 94 | 97 | 191 | — | — | — | — | — | — | 94 | 97 | 191 |
| 1 año..... | 68 | 59 | 127 | — | — | — | — | — | — | 68 | 59 | 127 |
| 2 años..... | 102 | 75 | 177 | — | — | — | — | — | — | 102 | 75 | 177 |
| 3 » .... | 94 | 91 | 185 | — | — | — | — | — | — | 94 | 91 | 185 |
| 4 » .... | 82 | 104 | 186 | — | — | — | — | — | — | 82 | 104 | 186 |
| 5 » .... | 82 | 86 | 168 | — | — | — | — | — | — | 82 | 86 | 168 |
| 6 » .... | 68 | 95 | 163 | — | — | — | — | — | — | 68 | 95 | 163 |
| 7 » .... | 99 | 92 | 191 | — | — | — | — | — | — | 99 | 92 | 191 |
| 8 » .... | 85 | 103 | 188 | — | — | — | — | — | — | 85 | 103 | 188 |
| 9 » .... | 55 | 57 | 112 | — | — | — | — | — | — | 55 | 57 | 112 |
| 10 » .... | 91 | 75 | 166 | — | — | — | — | — | — | 91 | 75 | 166 |
| 11 » ... | 40 | 40 | 80 | — | — | — | — | — | — | 40 | 40 | 80 |
| 12 » .... | 96 | 95 | 191 | — | — | — | — | — | — | 96 | 95 | 191 |
| 13 » .... | 46 | 45 | 91 | — | — | — | — | — | — | 46 | 45 | 91 |
| 14 » .... | 41 | 52 | 93 | — | — | — | — | — | — | 41 | 52 | 93 |
| 15 » .... | 92 | 82 | 174 | — | 1 | 1 | — | — | — | 92 | 83 | 175 |
| 16 » .... | 53 | 38 | 91 | 1 | 2 | 3 | — | — | — | 54 | 40 | 94 |
| 17 » .... | 25 | 22 | 47 | — | 2 | 2 | — | — | — | 25 | 24 | 49 |
| 18 » .... | 79 | 75 | 154 | 1 | 9 | 10 | — | 1 | 1 | 80 | 85 | 165 |
| 19 » .... | 33 | 19 | 52 | — | 5 | 5 | — | — | — | 33 | 24 | 57 |
| 20 a 24 años | 228 | 167 | 395 | 31 | 54 | 85 | — | — | — | 259 | 221 | 480 |
| 25 a 29 » | 115 | 133 | 248 | 75 | 109 | 184 | 2 | 9 | 11 | 192 | 251 | 443 |
| 30 a 34 » | 69 | 69 | 138 | 88 | 94 | 182 | 4 | 12 | 16 | 161 | 175 | 336 |
| 35 a 39 » | 56 | 53 | 109 | 122 | 111 | 233 | 3 | 26 | 29 | 181 | 190 | 371 |
| 40 a 44 » | 23 | 40 | 63 | 101 | 81 | 182 | 4 | 31 | 35 | 128 | 152 | 280 |
| 45 a 49 » | 17 | 32 | 49 | 79 | 49 | 128 | 6 | 17 | 23 | 102 | 98 | 200 |
| 50 a 54 » | 15 | 26 | 41 | 75 | 36 | 111 | 10 | 31 | 41 | 100 | 93 | 193 |
| 55 a 59 » | 3 | 11 | 14 | 22 | 24 | 46 | 3 | 8 | 11 | 28 | 43 | 71 |
| 60 a 64 » | 9 | 13 | 22 | 40 | 21 | 61 | 9 | 36 | 45 | 58 | 70 | 128 |
| 65 a 69 » | 3 | 8 | 11 | 16 | 4 | 20 | 3 | 12 | 15 | 22 | 24 | 46 |
| 70 a 74 » | 2 | 7 | 9 | 12 | 3 | 15 | 3 | 25 | 28 | 17 | 35 | 52 |
| 75 a 79 » | — | — | — | 6 | 3 | 9 | 1 | 7 | 8 | 7 | 10 | 17 |
| 80 a 84 » | — | 5 | 5 | 6 | 2 | 8 | 2 | 7 | 9 | 8 | 14 | 22 |
| 85 a 89 » | — | — | — | 2 | 2 | 4 | 1 | 2 | 3 | 3 | 4 | 7 |
| 90 a 94 » | 1 | — | 1 | 1 | 1 | 2 | — | — | — | 2 | 1 | 3 |
| 95 a 99 y más | — | — | — | 1 | — | 1 | 2 | 1 | 3 | 3 | 1 | 4 |

(Continúa).

## Edad, estado civil y sexo de los habitantes — (Continuación).

| EDADES | SOLTEROS | | | CASADOS | | | VIUDOS | | | TOTALES | | |
|---|---|---|---|---|---|---|---|---|---|---|---|---|
| | H. | M. | T. | H. | M. | T. | H. | M. | T. | H. | M. | T. |
| **MUNICIPIO DE LEIVA** | | | | | | | | | | | | |
| **Totales . .** | **1.292** | **1.475** | **2.767** | **467** | **491** | **958** | **54** | **127** | **181** | **1.813** | **2.093** | **3.906** |
| 0 años..... | 70 | 58 | 128 | — | — | — | — | — | — | 70 | 58 | 128 |
| 1 año..... | 44 | 43 | 87 | — | — | — | — | — | — | 44 | 43 | 87 |
| años..... | 67 | 68 | 135 | — | — | — | — | — | — | 67 | 68 | 135 |
| 3 » .... | 62 | 55 | 117 | — | — | — | — | — | — | 62 | 55 | 117 |
| 4 » .... | 79 | 62 | 141 | — | — | — | — | — | — | 79 | 62 | 141 |
| 5 » .... | 56 | 62 | 118 | — | — | — | — | — | — | 56 | 62 | 118 |
| 6 » .... | 45 | 50 | 95 | — | — | — | — | — | — | 45 | 50 | 95 |
| 7 » .... | 70 | 54 | 124 | — | — | — | — | — | — | 70 | 54 | 124 |
| 8 » .... | 68 | 72 | 140 | — | — | — | — | — | — | 68 | 72 | 140 |
| 9 » .... | 53 | 51 | 104 | — | — | — | — | — | — | 53 | 51 | 104 |
| 10 » .... | 55 | 47 | 102 | — | — | — | — | — | — | 55 | 47 | 102 |
| 11 » .... | 45 | 32 | 77 | — | — | — | — | — | — | 45 | 32 | 77 |
| 12 » .... | 56 | 53 | 109 | — | — | — | — | — | — | 56 | 53 | 109 |
| 13 » .... | 42 | 43 | 85 | — | — | — | — | — | — | 42 | 43 | 85 |
| 14 » .... | 35 | 39 | 74 | — | — | — | — | — | — | 35 | 39 | 74 |
| 15 » .... | 51 | 55 | 106 | — | 2 | 2 | — | — | — | 51 | 57 | 108 |
| 16 » .... | 32 | 42 | 74 | — | 1 | 1 | — | — | — | 32 | 43 | 75 |
| 17 » .... | 27 | 29 | 56 | — | — | — | — | — | — | 27 | 29 | 56 |
| 18 » .... | 40 | 56 | 96 | 2 | 7 | 9 | — | — | — | 42 | 63 | 105 |
| 19 » .... | 10 | 20 | 30 | — | 2 | 2 | — | — | — | 10 | 22 | 32 |
| 20 a 24 años | 120 | 104 | 224 | 19 | 51 | 70 | — | — | — | 139 | 155 | 294 |
| 25 a 29 » | 61 | 93 | 154 | 50 | 75 | 125 | 1 | 4 | 5 | 112 | 172 | 284 |
| 30 a 34 » | 21 | 51 | 72 | 44 | 74 | 118 | 2 | 4 | 6 | 67 | 129 | 196 |
| 35 a 39 » | 29 | 46 | 75 | 65 | 78 | 143 | 2 | 8 | 10 | 96 | 132 | 228 |
| 40 a 44 » | 13 | 51 | 64 | 78 | 64 | 142 | 7 | 11 | 18 | 98 | 126 | 224 |
| 45 a 49 » | 14 | 36 | 50 | 54 | 52 | 106 | 10 | 21 | 31 | 78 | 109 | 187 |
| 50 a 54 » | 11 | 30 | 41 | 56 | 41 | 97 | 6 | 11 | 17 | 73 | 82 | 155 |
| 55 a 59 » | 3 | 20 | 23 | 42 | 20 | 62 | 4 | 11 | 15 | 49 | 51 | 100 |
| 60 a 64 » | 6 | 22 | 28 | 25 | 15 | 40 | 6 | 26 | 32 | 37 | 63 | 100 |
| 65 a 69 » | 2 | 9 | 11 | 18 | 3 | 21 | 8 | 11 | 19 | 28 | 23 | 51 |
| 70 a 74 » | 4 | 13 | 17 | 12 | 4 | 16 | 5 | 8 | 13 | 21 | 25 | 46 |
| 75 a 79 » | 1 | 4 | 5 | 1 | — | 1 | 2 | 5 | 7 | 4 | 9 | 13 |
| 80 a 84 » | — | 3 | 3 | 1 | 1 | 2 | — | 6 | 6 | 1 | 10 | 11 |
| 85 a 89 » | — | 1 | 1 | — | 1 | 1 | — | — | — | — | 2 | 2 |
| 90 a 94 » | — | — | — | — | — | — | 1 | — | 1 | 1 | — | 1 |
| 95 a 99 y más | — | 1 | 1 | — | — | — | — | 1 | 1 | — | 2 | 2 |

(Continúa).

## Edad, estado civil y sexo de los habitantes — (Continuación).

| EDADES | SOLTEROS | | | CASADOS | | | VIUDOS | | | TOTALES | | |
|---|---|---|---|---|---|---|---|---|---|---|---|---|
| | H. | M. | T. | H. | M. | T. | H. | M. | T. | H. | M. | T. |
| **MUNICIPIO DE MACANAL** | | | | | | | | | | | | |
| **Totales . .** | **2.955** | **2.884** | **5.839** | **1.187** | **1.158** | **2.345** | **96** | **312** | **408** | **4.238** | **4.354** | **8.592** |
| 0 años..... | 109 | 85 | 194 | — | — | — | — | — | — | 109 | 85 | 194 |
| 1 año..... | 144 | 125 | 269 | — | — | — | — | — | — | 144 | 125 | 269 |
| 2 años..... | 125 | 157 | 282 | — | — | — | — | — | — | 125 | 157 | 282 |
| 3 » .... | 132 | 147 | 279 | — | — | — | — | — | — | 132 | 147 | 279 |
| 4 » .... | 134 | 136 | 270 | — | — | — | — | — | — | 134 | 136 | 270 |
| 5 » ... | 138 | 131 | 269 | — | — | — | — | — | — | 138 | 131 | 269 |
| 6 » .... | 134 | 128 | 262 | — | — | — | — | — | — | 134 | 128 | 262 |
| 7 » .... | 133 | 150 | 283 | — | — | — | — | — | — | 133 | 150 | 283 |
| 8 » .... | 148 | 155 | 303 | — | — | — | — | — | — | 148 | 155 | 303 |
| 9 » ... | 97 | 93 | 190 | — | — | — | — | — | — | 97 | 93 | 190 |
| 10 » .... | 144 | 135 | 279 | — | — | — | — | — | — | 144 | 135 | 279 |
| 11 » .... | 69 | 81 | 150 | — | — | — | — | — | — | 69 | 81 | 150 |
| 12 » .... | 140 | 154 | 294 | — | — | — | — | — | — | 140 | 154 | 294 |
| 13 » .... | 85 | 93 | 178 | — | — | — | — | — | — | 85 | 93 | 178 |
| 14 » .... | 88 | 77 | 165 | — | 1 | 1 | — | — | — | 88 | 78 | 166 |
| 15 » .... | 125 | 108 | 233 | 1 | 5 | 6 | — | — | — | 126 | 113 | 239 |
| 16 » .... | 57 | 62 | 119 | — | 4 | 4 | — | — | — | 57 | 66 | 123 |
| 17 » .... | 60 | 50 | 110 | 1 | 5 | 6 | — | — | — | 61 | 55 | 116 |
| 18 » .... | 118 | 105 | 223 | — | 20 | 20 | — | — | — | 118 | 125 | 243 |
| 19 » .... | 44 | 23 | 70 | 2 | 13 | 15 | — | — | — | 46 | 39 | 85 |
| 20 a 24 años | 259 | 210 | 469 | 60 | 154 | 214 | 4 | 8 | 12 | 323 | 372 | 695 |
| 25 a 29 » | 191 | 142 | 333 | 138 | 171 | 309 | 1 | 9 | 10 | 330 | 322 | 652 |
| 30 a 34 » | 105 | 86 | 191 | 146 | 181 | 327 | 6 | 18 | 24 | 257 | 285 | 542 |
| 35 a 39 » | 68 | 56 | 124 | 191 | 164 | 355 | 6 | 28 | 34 | 265 | 248 | 513 |
| 40 a 44 » | 52 | 59 | 111 | 182 | 146 | 328 | 11 | 43 | 54 | 245 | 248 | 493 |
| 45 a 49 » | 17 | 31 | 48 | 108 | 107 | 215 | 8 | 35 | 43 | 133 | 173 | 306 |
| 50 a 54 » | 19 | 46 | 65 | 136 | 83 | 219 | 9 | 33 | 42 | 164 | 162 | 326 |
| 55 a 59 » | 6 | 12 | 18 | 61 | 45 | 106 | 7 | 20 | 27 | 74 | 77 | 151 |
| 60 a 64 » | 10 | 27 | 37 | 82 | 39 | 121 | 18 | 52 | 70 | 110 | 118 | 228 |
| 65 a 69 » | 2 | 7 | 9 | 45 | 6 | 51 | 8 | 10 | 18 | 55 | 23 | 78 |
| 70 a 74 » | 2 | 4 | 6 | 17 | 7 | 24 | 9 | 28 | 37 | 28 | 39 | 67 |
| 75 a 79 » | — | — | — | 3 | 1 | 4 | 1 | 8 | 9 | 4 | 9 | 13 |
| 80 a 84 » | — | 5 | 5 | 8 | 4 | 12 | 5 | 14 | 19 | 13 | 23 | 36 |
| 85 a 89 » | — | — | — | 4 | — | 4 | 2 | 2 | 4 | 6 | 2 | 8 |
| 90 a 94 » | — | 1 | 1 | 2 | 2 | 4 | — | 2 | 2 | 2 | 5 | 7 |
| 95 a 99 y más | — | — | — | — | — | — | 1 | 2 | 3 | 1 | 2 | 3 |

(Continúa).

## Edad, estado civil y sexo de los habitantes — (Continuación).

| EDADES | SOLTEROS | | | CASADOS | | | VIUDOS | | | TOTALES | | |
|---|---|---|---|---|---|---|---|---|---|---|---|---|
| | H. | M. | T. | H. | M. | T. | H. | M. | T. | H. | M. | T. |
| **MUNICIPIO DE MANARE** | | | | | | | | | | | | |
| **Totales . .** | **654** | **567** | **1.221** | **131** | **120** | **251** | **25** | **89** | **114** | **810** | **776** | **1.586** |
| 0 años..... | 24 | 30 | 54 | — | — | — | — | — | — | 24 | 30 | 54 |
| 1 año..... | 23 | 21 | 44 | — | — | — | — | — | — | 23 | 21 | 44 |
| 2 años..... | 30 | 26 | 56 | — | — | — | — | — | — | 30 | 26 | 56 |
| 3 » .... | 27 | 24 | 51 | — | — | — | — | — | — | 27 | 24 | 51 |
| 4 » .... | 29 | 22 | 51 | — | — | — | — | — | — | 29 | 22 | 51 |
| 5 » .... | 21 | 31 | 52 | — | — | — | — | — | — | 21 | 31 | 52 |
| 6 » .... | 20 | 19 | 39 | — | — | — | — | — | — | 20 | 19 | 39 |
| 7 » .... | 29 | 26 | 55 | — | — | — | — | — | — | 29 | 26 | 55 |
| 8 » .... | 22 | 18 | 40 | — | — | — | — | — | — | 22 | 18 | 40 |
| 9 » .... | 23 | 20 | 43 | — | — | — | — | — | — | 23 | 20 | 43 |
| 10 » .... | 20 | 24 | 44 | — | — | — | — | — | — | 20 | 24 | 44 |
| 11 » .... | 14 | 13 | 27 | — | — | — | — | — | — | 14 | 13 | 27 |
| 12 » .... | 25 | 20 | 45 | — | — | — | — | — | — | 25 | 20 | 45 |
| 13 » .... | 12 | 16 | 28 | — | — | — | — | — | — | 12 | 16 | 28 |
| 14 » .... | 7 | 11 | 18 | — | — | — | — | — | — | 7 | 11 | 18 |
| 15 » .... | 20 | 16 | 36 | — | 1 | 1 | — | — | — | 20 | 17 | 37 |
| 16 » .... | 12 | 16 | 28 | — | 3 | 3 | — | — | — | 12 | 19 | 31 |
| 17 » .... | 14 | 12 | 26 | 1 | 1 | 2 | — | — | — | 15 | 13 | 28 |
| 18 » .... | 19 | 21 | 40 | — | 2 | 2 | — | — | — | 19 | 23 | 42 |
| 19 » .... | 12 | 9 | 21 | — | 5 | 5 | — | — | — | 12 | 14 | 26 |
| 20 a 24 años | 86 | 57 | 143 | 8 | 22 | 30 | — | 5 | 5 | 94 | 84 | 178 |
| 25 a 29 » | 67 | 49 | 116 | 23 | 37 | 60 | — | 4 | 4 | 90 | 90 | 180 |
| 30 a 34 » | 33 | 26 | 59 | 26 | 13 | 39 | 3 | 12 | 15 | 62 | 51 | 113 |
| 35 a 39 » | 33 | 14 | 47 | 24 | 7 | 31 | 5 | 12 | 17 | 62 | 33 | 95 |
| 40 a 44 » | 11 | 12 | 23 | 15 | 16 | 31 | 4 | 15 | 19 | 30 | 43 | 73 |
| 45 a 49 » | 7 | 4 | 11 | 9 | 3 | 12 | 6 | 11 | 17 | 22 | 18 | 40 |
| 50 a 54 » | 7 | 2 | 9 | 7 | 7 | 14 | 2 | 6 | 8 | 16 | 15 | 31 |
| 55 a 59 » | 4 | — | 4 | 8 | — | 8 | 2 | 6 | 8 | 14 | 6 | 20 |
| 60 a 64 » | — | 2 | 2 | 4 | 1 | 5 | 2 | 12 | 14 | 6 | 15 | 21 |
| 65 a 69 » | — | — | — | 2 | — | 2 | 1 | 2 | 3 | 3 | 2 | 5 |
| 70 a 74 » | 1 | 3 | 4 | 3 | — | 3 | — | 1 | 1 | 4 | 4 | 8 |
| 75 a 79 » | 1 | 2 | 3 | 1 | 1 | 2 | — | 2 | 2 | 2 | 5 | 7 |
| 80 a 84 » | 1 | — | 1 | — | 1 | 1 | — | — | — | 1 | 1 | 2 |
| 85 a 89 » | — | — | — | — | — | — | — | — | — | — | — | — |
| 90 a 94 » | — | — | — | — | — | — | — | 1 | 1 | — | 1 | 1 |
| 95 a 99 y más | — | 1 | 1 | — | — | — | — | — | — | — | 1 | 1 |

(Continúa).

## Edad, estado civil y sexo de los habitantes — (Continuación).

| EDADES | SOLTEROS | | | CASADOS | | | VIUDOS | | | TOTALES | | |
|---|---|---|---|---|---|---|---|---|---|---|---|---|
| | H. | M. | T. | H. | M | T. | H. | M. | T. | H. | M. | T. |
| **MUNICIPIO DE MANI** | | | | | | | | | | | | |
| **Totales . .** | **234** | **166** | **400** | **20** | **17** | **37** | **4** | **14** | **18** | **258** | **197** | **455** |
| 0 años.... | 9 | 2 | 11 | — | — | — | — | — | — | 9 | 2 | 11 |
| 1 año..... | 3 | 11 | 14 | — | — | — | — | — | — | 3 | 11 | 14 |
| 2 años .... | 7 | 7 | 14 | — | — | — | — | — | — | 7 | 7 | 14 |
| 3 » .... | 5 | 6 | 11 | — | — | — | — | — | — | 5 | 6 | 11 |
| 4 » .... | 8 | 5 | 13 | — | — | — | — | — | — | 8 | 5 | 13 |
| 5 » .... | 4 | 5 | 9 | — | — | — | — | — | — | 4 | 5 | 9 |
| 6 » .... | 5 | 4 | 9 | — | — | — | — | — | — | 5 | 4 | 9 |
| 7 » .... | 13 | 6 | 19 | — | — | — | — | — | — | 13 | 6 | 19 |
| 8 » .... | 4 | 17 | 21 | — | — | — | — | — | — | 4 | 17 | 21 |
| 9 » .... | 8 | 6 | 14 | — | — | — | — | — | — | 8 | 6 | 14 |
| 10 » .... | 8 | 4 | 12 | — | — | — | — | — | — | 8 | 4 | 12 |
| 11 » .... | 8 | 1 | 9 | — | — | — | — | — | — | 8 | 1 | 9 |
| 12 » .... | 14 | 10 | 24 | — | — | — | — | — | — | 14 | 10 | 24 |
| 13 » .... | 9 | 4 | 13 | — | — | — | — | — | — | 9 | 4 | 13 |
| 14 » .... | 8 | 7 | 15 | — | — | — | — | — | — | 8 | 7 | 15 |
| 15 » .... | 10 | 4 | 14 | — | — | — | — | — | — | 10 | 4 | 14 |
| 16 » .... | 4 | 3 | 7 | — | — | — | — | — | — | 4 | 3 | 7 |
| 17 » .... | 6 | 1 | 7 | — | — | — | — | — | — | 6 | 1 | 7 |
| 18 » .... | 7 | 5 | 12 | — | 2 | 2 | — | — | — | 7 | 7 | 14 |
| 19 » .... | 6 | — | 6 | — | — | — | — | — | — | 6 | — | 6 |
| 20 a 24 años | 29 | 13 | 42 | 1 | 2 | 3 | — | — | — | 30 | 15 | 45 |
| 25 a 29 » | 22 | 13 | 35 | 2 | 4 | 6 | — | 5 | 5 | 24 | 22 | 46 |
| 30 a 34 » | 8 | 15 | 23 | 1 | 2 | 3 | — | 1 | 1 | 9 | 18 | 27 |
| 35 a 39 » | 16 | 8 | 24 | 4 | 3 | 7 | — | 2 | 2 | 20 | 13 | 33 |
| 40 a 44 » | 8 | 4 | 12 | 2 | 2 | 4 | 2 | 2 | 4 | 12 | 8 | 20 |
| 45 a 49 » | 3 | 1 | 4 | 5 | — | 5 | 1 | 1 | 2 | 9 | 2 | 11 |
| 50 a 54 » | 2 | 2 | 4 | 1 | 1 | 2 | 1 | 1 | 2 | 4 | 4 | 8 |
| 55 a 59 » | — | 1 | 1 | 1 | — | 1 | — | 1 | 1 | 1 | 2 | 3 |
| 60 a 64 » | — | — | — | 3 | — | 3 | — | 1 | 1 | 3 | 1 | 4 |
| 65 a 69 » | — | 1 | 1 | — | 1 | 1 | — | — | — | — | 2 | 2 |
| 70 a 74 » | — | — | — | — | — | — | — | — | — | — | — | — |
| 75 a 79 » | — | — | — | — | — | — | — | — | — | — | — | — |
| 80 a 84 » | — | — | — | — | — | — | — | — | — | — | — | — |
| 85 a 89 » | — | — | — | — | — | — | — | — | — | — | — | — |
| 90 a 94 » | — | — | — | — | — | — | — | — | — | — | — | — |
| 95 a 99 y más | — | — | — | — | — | — | — | — | — | — | — | — |

(Continúa).

## Edad, estado civil y sexo de los habitantes — (Continuación).

| EDADES | SOLTEROS | | | CASADOS | | | VIUDOS | | | TOTALES | | |
|---|---|---|---|---|---|---|---|---|---|---|---|---|
| | H. | M. | T. | H. | M. | T. | H. | M. | T. | H. | M. | T. |
| MUNICIPIO DE MARIPI | | | | | | | | | | | | |
| **Totales** | **2.760** | **2.432** | **5.192** | **1.074** | **1.041** | **2.115** | **107** | **278** | **385** | **3.941** | **3.751** | **7.692** |
| 0 años | 100 | 97 | 197 | — | — | — | — | — | — | 100 | 97 | 197 |
| 1 año | 144 | 127 | 271 | — | — | — | — | — | — | 144 | 127 | 271 |
| 2 años | 125 | 151 | 276 | — | — | — | — | — | — | 125 | 151 | 276 |
| 3 » | 134 | 147 | 281 | — | — | — | — | — | — | 134 | 147 | 281 |
| 4 » | 115 | 126 | 241 | — | — | — | — | — | — | 115 | 126 | 241 |
| 5 » | 124 | 119 | 243 | — | — | — | — | — | — | 124 | 119 | 243 |
| 6 » | 114 | 101 | 215 | — | — | — | — | — | — | 114 | 101 | 215 |
| 7 » | 120 | 115 | 235 | — | — | — | — | — | — | 120 | 115 | 235 |
| 8 » | 132 | 126 | 258 | — | — | — | — | — | — | 132 | 126 | 258 |
| 9 » | 86 | 81 | 167 | — | — | — | — | — | — | 86 | 81 | 167 |
| 10 » | 145 | 126 | 271 | — | — | — | — | — | — | 145 | 126 | 271 |
| 11 » | 37 | 47 | 84 | — | — | — | — | — | — | 37 | 47 | 84 |
| 12 » | 137 | 118 | 255 | — | — | — | — | — | — | 137 | 118 | 255 |
| 13 » | 60 | 71 | 131 | — | — | — | — | — | — | 60 | 71 | 131 |
| 14 » | 93 | 69 | 162 | — | — | — | — | — | — | 93 | 69 | 162 |
| 15 » | 138 | 114 | 252 | 2 | — | 2 | — | — | — | 140 | 114 | 254 |
| 16 » | 51 | 43 | 94 | — | 2 | 2 | — | — | — | 51 | 45 | 96 |
| 17 » | 45 | 27 | 72 | 1 | 5 | 6 | — | — | — | 46 | 32 | 78 |
| 18 » | 105 | 101 | 207 | 2 | 12 | 14 | — | — | — | 108 | 113 | 221 |
| 19 » | 31 | 15 | 46 | — | 8 | 8 | — | — | — | 31 | 23 | 54 |
| 20 a 24 años | 278 | 176 | 454 | 44 | 120 | 164 | 2 | 5 | 7 | 324 | 301 | 625 |
| 25 a 29 » | 181 | 129 | 310 | 126 | 233 | 359 | 5 | 14 | 19 | 312 | 376 | 688 |
| 30 a 34 » | 100 | 60 | 160 | 150 | 144 | 294 | 7 | 17 | 24 | 257 | 221 | 478 |
| 35 a 39 » | 57 | 49 | 106 | 211 | 173 | 384 | 12 | 17 | 29 | 280 | 239 | 519 |
| 40 a 44 » | 47 | 33 | 80 | 188 | 136 | 324 | 22 | 45 | 67 | 257 | 214 | 471 |
| 45 a 49 » | 24 | 15 | 39 | 100 | 70 | 170 | 4 | 36 | 40 | 128 | 121 | 249 |
| 50 a 54 » | 8 | 19 | 27 | 105 | 63 | 168 | 15 | 43 | 58 | 128 | 125 | 253 |
| 55 a 59 » | 8 | 6 | 14 | 33 | 23 | 56 | 7 | 13 | 20 | 48 | 42 | 90 |
| 60 a 64 » | 11 | 9 | 20 | 70 | 32 | 102 | 19 | 46 | 65 | 100 | 87 | 187 |
| 65 a 69 » | 2 | 1 | 3 | 18 | 14 | 32 | 3 | 5 | 8 | 23 | 20 | 43 |
| 70 a 74 » | 3 | 8 | 11 | 16 | 4 | 20 | 6 | 19 | 25 | 25 | 31 | 56 |
| 75 a 79 » | — | 1 | 1 | 1 | — | 1 | 1 | 4 | 5 | 2 | 5 | 7 |
| 80 a 84 » | 4 | 5 | 9 | 6 | 2 | 8 | — | 6 | 6 | 10 | 13 | 23 |
| 85 a 89 » | — | — | — | 1 | — | 1 | 1 | 6 | 7 | 2 | 6 | 8 |
| 90 a 94 » | — | — | — | — | — | — | 2 | — | 2 | 2 | — | 2 |
| 95 a 99 y más | — | — | — | — | — | — | 1 | 2 | 3 | 1 | 2 | 3 |

(Continúa).

## Edad, estado civil y sexo de los habitantes — (Continuación).

| EDADES | SOLTEROS | | | CASADOS | | | VIUDOS | | | TOTALES | | |
|---|---|---|---|---|---|---|---|---|---|---|---|---|
| | H. | M. | T | H. | M. | T. | H. | M. | T. | H. | M. | T. |
| **MUNICIPIO DE MARROQUIN** | | | | | | | | | | | | |
| **Totales . . .** | **1.176** | **920** | **2.096** | **341** | **297** | **638** | **44** | **130** | **174** | **1.561** | **1.347** | **2.908** |
| 0 años. --- | 60 | 37 | 97 | — | — | — | — | — | — | 60 | 37 | 97 |
| 1 año.. -- | 36 | 34 | 70 | — | — | — | — | — | — | 36 | 34 | 70 |
| 2 años..... | 48 | 44 | 92 | — | — | — | — | — | — | 48 | 44 | 92 |
| 3 » .... | 44 | 49 | 93 | — | — | — | — | — | — | 44 | 49 | 93 |
| 4 » -- - | 63 | 47 | 110 | — | — | — | — | — | — | 63 | 47 | 110 |
| 5 » .... | 45 | 48 | 93 | — | — | — | — | — | — | 45 | 48 | 93 |
| 6 » --. | 43 | 41 | 84 | — | — | — | — | — | — | 43 | 41 | 84 |
| 7 » --- | 53 | 49 | 102 | — | — | — | — | — | — | 53 | 49 | 102 |
| 8 » .... | 49 | 51 | 100 | — | — | — | — | — | — | 49 | 51 | 100 |
| 9 » .... | 35 | 33 | 68 | — | — | — | — | — | — | 35 | 33 | 68 |
| 10 » .... | 55 | 50 | 105 | — | — | — | — | — | — | 55 | 50 | 105 |
| 11 » --- | 21 | 21 | 42 | — | — | — | — | — | — | 21 | 21 | 42 |
| 12 » .... | 46 | 32 | 78 | — | — | — | — | — | — | 46 | 32 | 78 |
| 13 » .... | 20 | 25 | 45 | — | — | — | — | — | — | 20 | 25 | 45 |
| 14 » .... | 20 | 26 | 46 | — | — | — | — | — | — | 20 | 26 | 46 |
| 15 » .... | 36 | 27 | 63 | 1 | — | | — | — | — | 37 | 27 | 64 |
| 16 » .... | 25 | 19 | 44 | 1 | 1 | 2 | — | — | — | 26 | 20 | 46 |
| 17 » .... | 20 | 13 | 33 | — | 3 | 3 | — | — | — | 20 | 16 | 36 |
| 18 » --- | 51 | 25 | 76 | 2 | 6 | 8 | — | — | — | 53 | 31 | 84 |
| 19 » .... | 14 | 9 | 23 | 1 | 2 | 3 | — | — | — | 15 | 11 | 26 |
| 20 a 24 años | 145 | 64 | 209 | 24 | 53 | 77 | — | 2 | 2 | 169 | 119 | 288 |
| 25 a 29 » | 100 | 60 | 160 | 44 | 50 | 94 | 6 | 15 | 21 | 150 | 125 | 275 |
| 30 a 34 » | 51 | 37 | 88 | 45 | 56 | 101 | 1 | 18 | 19 | 97 | 111 | 208 |
| 35 a 39 » | 48 | 27 | 75 | 74 | 36 | 110 | 10 | 17 | 27 | 132 | 80 | 212 |
| 40 a 44 » | 22 | 22 | 44 | 47 | 41 | 88 | 4 | 23 | 27 | 73 | 86 | 159 |
| 45 a 49 » | 13 | 12 | 25 | 37 | 17 | 54 | 6 | 8 | 14 | 56 | 37 | 93 |
| 50 a 54 » | 6 | 7 | 13 | 29 | 18 | 47 | 3 | 8 | 11 | 38 | 33 | 71 |
| 55 a 59 » | 2 | 1 | 3 | 10 | 7 | 17 | 1 | 5 | 6 | 13 | 13 | 26 |
| 60 a 64 » | 2 | 6 | 8 | 22 | 6 | 28 | 5 | 18 | 23 | 29 | 30 | 59 |
| 65 a 69 » | 1 | 2 | 3 | 1 | — | 1 | 2 | 2 | 4 | 4 | 4 | 8 |
| 70 a 74 » | 2 | 1 | 3 | — | — | — | 2 | 6 | 8 | 4 | 7 | 11 |
| 75 a 79 » | — | — | — | 1 | — | 1 | 2 | 1 | 3 | 3 | 1 | 4 |
| 80 a 84 » | — | 1 | 1 | 2 | 1 | 3 | 2 | 6 | 8 | 4 | 8 | 12 |
| 85 a 89 » | — | — | — | — | — | — | — | — | — | — | — | — |
| 90 a 94 » | — | — | — | — | — | — | — | 1 | 1 | — | 1 | 1 |
| 95 a 99 y más | — | — | — | — | — | — | — | — | — | — | — | — |

(Continúa).

## Edad, estado civil y sexo de los habitantes — (Continuación).

| EDADES | SOLTEROS | | | CASADOS | | | VIUDOS | | | TOTALES | | |
|---|---|---|---|---|---|---|---|---|---|---|---|---|
| | H. | M. | T. | H. | M. | T. | H. | M. | T. | H. | M. | T. |
| MUNICIPIO DE MIRAFLORES | | | | | | | | | | | | |
| **Totales . .** | **4.128** | **4.122** | **8.250** | **1.793** | **1.714** | **3.507** | **149** | **544** | **693** | **6.070** | **6.380** | **12.450** |
| 0 años..... | 187 | 167 | 354 | — | — | — | — | — | — | 187 | 167 | 354 |
| 1 año..... | 162 | 146 | 308 | — | — | — | — | — | — | 162 | 146 | 308 |
| 2 años..... | 184 | 160 | 344 | — | — | — | — | — | — | 184 | 160 | 344 |
| 3 » .... | 187 | 187 | 374 | — | — | — | — | — | — | 187 | 187 | 374 |
| 4 » .... | 157 | 170 | 327 | — | — | — | — | — | — | 157 | 170 | 327 |
| 5 » .... | 175 | 171 | 346 | — | — | — | — | — | — | 175 | 171 | 346 |
| 6 » .... | 166 | 167 | 333 | — | — | — | — | — | — | 166 | 167 | 333 |
| 7 » .... | 199 | 180 | 379 | — | — | — | — | — | — | 199 | 180 | 379 |
| 8 » .... | 200 | 181 | 381 | — | — | — | — | — | — | 200 | 181 | 381 |
| 9 » .... | 142 | 134 | 276 | — | — | — | — | — | — | 142 | 134 | 276 |
| 10 » .... | 191 | 184 | 375 | — | — | — | — | — | — | 191 | 184 | 375 |
| 11 » .... | 118 | 97 | 215 | — | — | — | — | — | — | 118 | 97 | 215 |
| 12 » .... | 195 | 185 | 380 | — | — | — | — | — | — | 195 | 185 | 380 |
| 13 » .... | 136 | 122 | 258 | — | — | — | — | — | — | 136 | 122 | 258 |
| 14 » .... | 135 | 135 | 270 | — | 1 | 1 | — | — | — | 135 | 136 | 271 |
| 15 » .... | 153 | 152 | 305 | 1 | 3 | 4 | — | 1 | 1 | 154 | 156 | 310 |
| 16 » .... | 77 | 96 | 173 | 2 | 2 | 4 | — | — | — | 79 | 98 | 177 |
| 17 » .... | 81 | 78 | 159 | 2 | 15 | 17 | — | — | — | 83 | 93 | 176 |
| 18 » .... | 173 | 147 | 320 | 7 | 19 | 26 | — | — | — | 180 | 166 | 346 |
| 19 » .... | 56 | 48 | 104 | 4 | 25 | 29 | — | 1 | 1 | 60 | 74 | 134 |
| 20 a 24 años | 380 | 310 | 690 | 75 | 163 | 238 | — | 5 | 5 | 455 | 478 | 933 |
| 25 a 29 » | 231 | 227 | 458 | 162 | 230 | 392 | 5 | 14 | 19 | 398 | 471 | 869 |
| 30 a 34 » | 131 | 152 | 283 | 195 | 229 | 424 | 6 | 21 | 27 | 332 | 402 | 734 |
| 35 a 39 » | 112 | 140 | 252 | 271 | 286 | 557 | 7 | 36 | 43 | 390 | 462 | 852 |
| 40 a 44 » | 77 | 95 | 172 | 263 | 243 | 506 | 16 | 71 | 87 | 356 | 409 | 765 |
| 45 a 49 » | 45 | 87 | 132 | 199 | 157 | 356 | 18 | 61 | 79 | 262 | 305 | 567 |
| 50 a 54 » | 27 | 56 | 83 | 200 | 137 | 337 | 24 | 74 | 98 | 251 | 267 | 518 |
| 55 a 59 » | 18 | 38 | 56 | 122 | 86 | 208 | 16 | 56 | 72 | 156 | 180 | 336 |
| 60 a 64 » | 15 | 55 | 70 | 146 | 68 | 214 | 31 | 93 | 124 | 192 | 216 | 408 |
| 65 a 69 » | 10 | 18 | 28 | 65 | 24 | 89 | 4 | 25 | 29 | 79 | 67 | 146 |
| 70 a 74 » | 5 | 22 | 27 | 47 | 14 | 61 | 10 | 30 | 40 | 62 | 66 | 128 |
| 75 a 79 » | — | 5 | 5 | 9 | 4 | 13 | 1 | 17 | 18 | 10 | 26 | 36 |
| 80 a 84 » | 1 | 7 | 8 | 18 | 5 | 23 | 8 | 29 | 37 | 27 | 41 | 68 |
| 85 a 89 » | — | 1 | 1 | 2 | 1 | 3 | 1 | 3 | 4 | 3 | 5 | 8 |
| 90 a 94 » | — | 1 | 1 | 2 | 1 | 3 | 2 | 4 | 6 | 4 | 6 | 10 |
| 95 a 99 y más | 2 | 1 | 3 | 1 | 1 | 2 | — | 3 | 3 | 3 | 5 | 8 |

(Continúa).

## Edad, estado civil y sexo de los habitantes — (Continuación).

| EDADES | SOLTEROS | | | CASADOS | | | VIUDOS | | | TOTALES | | |
|---|---|---|---|---|---|---|---|---|---|---|---|---|
| | H. | M. | T. | H. | M. | T. | H. | M. | T. | H. | M. | T. |
| MUNICIPIO DE MONGUA | | | | | | | | | | | | |
| **Totales . .** | **1.528** | **1.849** | **3.377** | **638** | **710** | **1.348** | **61** | **213** | **274** | **2.227** | **2.772** | **4.999** |
| 0 años..... | 107 | 101 | 208 | — | — | — | — | — | — | 107 | 101 | 208 |
| 1 año..... | 52 | 59 | 111 | — | — | — | — | — | — | 52 | 59 | 111 |
| 2 años..... | 77 | 92 | 169 | — | — | — | — | — | — | 77 | 92 | 169 |
| 3 » .... | 77 | 93 | 170 | — | — | — | — | — | — | 77 | 93 | 170 |
| 4 » .... | 94 | 71 | 165 | — | — | — | — | — | — | 94 | 71 | 165 |
| 5 » .... | 92 | 87 | 179 | — | — | — | — | — | — | 92 | 87 | 179 |
| 6 « .... | 78 | 65 | 143 | — | — | — | — | — | — | 78 | 65 | 143 |
| 7 » ... | 90 | 111 | 201 | — | — | — | — | — | — | 90 | 111 | 201 |
| 8 » .... | 89 | 91 | 180 | — | — | — | — | — | — | 89 | 91 | 180 |
| 9 » .... | 64 | 48 | 112 | — | — | — | — | — | — | 64 | 48 | 112 |
| 10 » .... | 81 | 78 | 159 | — | — | — | — | — | — | 81 | 78 | 159 |
| 11 » .... | 47 | 38 | 85 | — | — | — | — | — | — | 47 | 38 | 85 |
| 12 » .... | 80 | 78 | 158 | — | — | — | — | — | — | 80 | 78 | 158 |
| 13 » .... | 49 | 56 | 105 | — | — | — | — | — | — | 49 | 56 | 105 |
| 14 » .... | 52 | 50 | 102 | — | — | — | — | — | — | 52 | 50 | 102 |
| 15 » .... | 54 | 64 | 118 | — | — | — | — | — | — | 54 | 64 | 118 |
| 16 » .... | 34 | 59 | 93 | — | 2 | 2 | — | — | — | 34 | 61 | 95 |
| 17 » .... | 15 | 36 | 51 | 1 | 3 | 4 | — | — | — | 16 | 39 | 55 |
| 18 » ... | 50 | 75 | 125 | 1 | 13 | 14 | — | — | — | 51 | 88 | 139 |
| 19 » .... | 20 | 15 | 35 | — | 8 | 8 | — | — | — | 20 | 23 | 43 |
| 20 a 24 años | 99 | 134 | 233 | 36 | 77 | 113 | 3 | 5 | 8 | 138 | 216 | 354 |
| 25 a 29 » | 51 | 90 | 141 | 76 | 113 | 189 | 4 | 7 | 11 | 131 | 210 | 341 |
| 30 a 34 » | 24 | 61 | 85 | 69 | 88 | 157 | 4 | 9 | 13 | 97 | 158 | 255 |
| 35 a 39 » | 23 | 53 | 76 | 125 | 129 | 254 | 1 | 27 | 28 | 149 | 209 | 358 |
| 40 a 44 » | 10 | 41 | 51 | 84 | 95 | 179 | 2 | 25 | 27 | 96 | 161 | 257 |
| 45 a 49 » | 5 | 35 | 40 | 77 | 53 | 130 | 6 | 22 | 28 | 88 | 110 | 198 |
| 50 a 54 » | 5 | 22 | 27 | 55 | 43 | 98 | 3 | 27 | 30 | 63 | 92 | 155 |
| 55 a 59 » | 3 | 14 | 17 | 38 | 33 | 71 | 4 | 24 | 28 | 45 | 71 | 116 |
| 60 a 64 » | 2 | 13 | 15 | 30 | 30 | 60 | 12 | 26 | 38 | 44 | 69 | 113 |
| 65 a 69 » | — | 5 | 5 | 23 | 9 | 32 | 8 | 12 | 20 | 31 | 26 | 57 |
| 70 a 74 » | 2 | 8 | 10 | 13 | 7 | 20 | 6 | 15 | 21 | 21 | 30 | 51 |
| 75 a 79 » | — | 1 | 1 | 2 | 2 | 4 | 4 | 6 | 10 | 6 | 9 | 15 |
| 80 a 84 » | — | 4 | 4 | 4 | 1 | 5 | 2 | 8 | 10 | 6 | 13 | 19 |
| 85 a 89 » | 1 | 1 | 2 | 1 | 3 | 4 | 1 | — | 1 | 3 | 4 | 7 |
| 90 a 94 » | — | — | — | 2 | — | 2 | 1 | — | 1 | 3 | — | 3 |
| 95 a 99 y más | 1 | — | 1 | 1 | 1 | 2 | — | — | — | 2 | 1 | 3 |



(Continúa).

## Edad, estado civil y sexo de los habitantes — (Continuación).

| EDADES | SOLTEROS | | | CASADOS | | | VIUDOS | | | TOTALES | | |
|---|---|---|---|---|---|---|---|---|---|---|---|---|
| | H. | M. | T. | H. | M. | T. | H. | M. | T. | H. | M. | T. |
| **MUNICIPIO DE MONGUI** | | | | | | | | | | | | |
| **Totales** | **1.072** | **1.300** | **2.372** | **544** | **582** | **1.126** | **41** | **187** | **228** | **1.657** | **2.069** | **3.726** |
| 0 años | 70 | 77 | 147 | — | — | — | — | — | — | 70 | 77 | 147 |
| 1 año | 38 | 33 | 71 | — | — | — | — | — | — | 38 | 33 | 71 |
| 2 años | 41 | 51 | 92 | — | — | — | — | — | — | 41 | 51 | 92 |
| 3 » | 62 | 56 | 118 | — | — | — | — | — | — | 62 | 56 | 118 |
| 4 » | 55 | 64 | 119 | — | — | — | — | — | — | 55 | 64 | 119 |
| 5 » | 68 | 58 | 126 | — | — | — | — | — | — | 68 | 58 | 126 |
| 6 » | 56 | 64 | 120 | — | — | — | — | — | — | 56 | 64 | 120 |
| 7 » | 59 | 63 | 122 | — | — | — | — | — | — | 59 | 63 | 122 |
| 8 » | 75 | 63 | 138 | — | — | — | — | — | — | 75 | 63 | 138 |
| 9 » | 46 | 42 | 88 | — | — | — | — | — | — | 46 | 42 | 88 |
| 10 » | 53 | 61 | 114 | — | — | — | — | — | — | 53 | 61 | 114 |
| 11 » | 32 | 24 | 56 | — | — | — | — | — | — | 32 | 24 | 56 |
| 12 » | 62 | 68 | 130 | — | — | — | — | — | — | 62 | 68 | 130 |
| 13 » | 40 | 51 | 91 | — | — | — | — | — | — | 40 | 51 | 91 |
| 14 » | 39 | 53 | 92 | — | — | — | — | — | — | 39 | 53 | 92 |
| 15 » | 41 | 51 | 92 | 1 | 2 | 3 | — | — | — | 42 | 53 | 95 |
| 16 » | 28 | 37 | 65 | — | 1 | 1 | — | — | — | 28 | 38 | 66 |
| 17 » | 30 | 35 | 65 | 1 | 2 | 3 | — | — | — | 31 | 37 | 68 |
| 18 » | 36 | 48 | 84 | 1 | 7 | 8 | — | 1 | 1 | 37 | 56 | 93 |
| 19 » | 23 | 11 | 34 | 1 | 4 | 5 | — | — | — | 24 | 15 | 39 |
| 20 a 24 años | 61 | 90 | 151 | 33 | 82 | 115 | — | 4 | 4 | 94 | 176 | 270 |
| 25 a 29 » | 26 | 59 | 85 | 56 | 99 | 155 | 3 | 3 | 6 | 85 | 161 | 246 |
| 30 a 34 » | 6 | 20 | 26 | 69 | 72 | 141 | 1 | 6 | 7 | 76 | 98 | 174 |
| 35 a 39 » | 5 | 38 | 43 | 115 | 116 | 231 | 2 | 19 | 21 | 122 | 173 | 295 |
| 40 a 44 » | 10 | 21 | 31 | 69 | 66 | 135 | 1 | 14 | 15 | 80 | 101 | 181 |
| 45 a 49 » | 5 | 18 | 23 | 66 | 51 | 117 | 3 | 21 | 24 | 74 | 90 | 164 |
| 50 a 54 » | 1 | 8 | 9 | 47 | 44 | 91 | 2 | 31 | 33 | 50 | 83 | 133 |
| 55 a 59 » | 3 | 13 | 16 | 33 | 15 | 48 | 2 | 16 | 18 | 38 | 44 | 82 |
| 60 a 64 » | 1 | 14 | 15 | 13 | 14 | 27 | 8 | 27 | 35 | 22 | 55 | 77 |
| 65 a 69 » | — | 2 | 2 | 20 | 2 | 22 | 5 | 13 | 18 | 25 | 17 | 42 |
| 70 a 74 » | — | 4 | 4 | 10 | 4 | 14 | 6 | 17 | 23 | 16 | 26 | 42 |
| 75 a 79 » | — | 1 | 1 | 5 | — | 5 | 3 | 7 | 10 | 8 | 8 | 16 |
| 80 a 84 » | — | — | — | 4 | 1 | 5 | 3 | 7 | 10 | 7 | 8 | 15 |
| 85 a 89 » | — | 1 | 1 | — | — | — | 1 | — | 1 | 1 | 1 | 2 |
| 90 a 94 » | — | 1 | 1 | — | — | — | 1 | — | 1 | 1 | 1 | 2 |
| 95 a 99 y más | — | — | — | — | — | — | — | 1 | 1 | — | 1 | 1 |

(Continúa).

## Edad, estado civil y sexo de los habitantes — (Continuación).

| EDADES | SOLTEROS | | | CASADOS | | | VIUDOS | | | TOTALES | | |
|---|---|---|---|---|---|---|---|---|---|---|---|---|
| | H. | M. | T. | H. | M. | T. | H. | M. | T. | H. | M. | T. |
| MUNICIPIO DE MONIQUIRA | | | | | | | | | | | | |
| **Totales . .** | **5.409** | **5.585** | **10.994** | **1.877** | **1.872** | **3.749** | **173** | **528** | **701** | **7.459** | **7.985** | **15.444** |
| 0 años.... | 231 | 232 | 463 | — | — | — | — | — | — | 231 | 232 | 463 |
| 1 año..... | 150 | 170 | 320 | — | — | — | — | — | — | 150 | 170 | 320 |
| 2 años..... | 241 | 255 | 496 | — | — | — | — | — | — | 241 | 255 | 495 |
| 3 » .... | 251 | 263 | 514 | — | — | — | — | — | — | 251 | 263 | 514 |
| 4 » .... | 223 | 270 | 493 | — | — | — | — | — | — | 223 | 270 | 493 |
| 5 » ... | 229 | 216 | 445 | — | — | — | — | — | — | 229 | 216 | 445 |
| 6 » .... | 232 | 213 | 445 | — | — | — | — | — | — | 232 | 213 | 445 |
| 7 » ... | 221 | 246 | 467 | — | — | — | — | — | — | 221 | 246 | 467 |
| 8 » .... | 232 | 273 | 505 | — | — | — | — | — | — | 232 | 273 | 505 |
| 9 » .... | 150 | 162 | 312 | — | — | — | — | — | — | 150 | 162 | 312 |
| 10 » .... | 300 | 269 | 569 | — | — | — | — | — | — | 300 | 269 | 569 |
| 11 » .... | 111 | 112 | 223 | — | — | — | — | — | — | 111 | 112 | 223 |
| 12 » ... | 278 | 263 | 541 | — | — | — | — | — | — | 278 | 263 | 541 |
| 13 » .... | 143 | 125 | 268 | — | — | — | — | — | — | 143 | 125 | 268 |
| 14 » ... | 128 | 129 | 257 | — | — | — | — | — | — | 128 | 129 | 257 |
| 15 » .... | 209 | 193 | 402 | 3 | 3 | 6 | — | — | — | 212 | 196 | 408 |
| 16 » ... | 107 | 127 | 234 | 1 | 1 | 2 | — | — | — | 108 | 128 | 236 |
| 17 » .... | 95 | 101 | 196 | 1 | 11 | 12 | — | — | — | 96 | 112 | 208 |
| 18 » .... | 212 | 202 | 414 | 1 | 19 | 20 | — | — | — | 213 | 221 | 434 |
| 19 » .... | 55 | 74 | 129 | 1 | 13 | 14 | 1 | — | 1 | 57 | 87 | 144 |
| 20 a 24 años | 477 | 421 | 898 | 84 | 216 | 300 | 3 | 5 | 8 | 564 | 642 | 1.206 |
| 25 a 29 » | 391 | 366 | 757 | 198 | 309 | 507 | 5 | 15 | 20 | 594 | 690 | 1.284 |
| 30 a 34 » | 225 | 227 | 452 | 263 | 303 | 566 | 9 | 21 | 30 | 497 | 551 | 1.048 |
| 35 a 39 » | 183 | 199 | 382 | 308 | 317 | 625 | 17 | 38 | 55 | 508 | 554 | 1.062 |
| 40 a 44 » | 105 | 142 | 247 | 306 | 229 | 535 | 19 | 64 | 83 | 430 | 435 | 865 |
| 45 a 49 » | 74 | 69 | 143 | 210 | 157 | 367 | 15 | 47 | 62 | 299 | 273 | 572 |
| 50 a 54 » | 60 | 80 | 140 | 181 | 115 | 296 | 22 | 97 | 119 | 263 | 292 | 555 |
| 55 a 59 » | 33 | 41 | 74 | 91 | 55 | 146 | 19 | 45 | 64 | 143 | 141 | 284 |
| 60 a 64 » | 34 | 76 | 110 | 108 | 74 | 182 | 21 | 82 | 103 | 163 | 232 | 395 |
| 65 a 69 » | 11 | 8 | 19 | 42 | 19 | 61 | 9 | 34 | 43 | 62 | 61 | 123 |
| 70 a 74 » | 10 | 24 | 34 | 52 | 19 | 71 | 17 | 41 | 58 | 79 | 84 | 163 |
| 75 a 79 » | 1 | 6 | 7 | 9 | 7 | 16 | 9 | 14 | 23 | 19 | 27 | 4 |
| 80 a 84 » | 4 | 20 | 24 | 13 | 4 | 17 | 5 | 19 | 24 | 22 | 43 | 65 |
| 85 a 89 » | 1 | 4 | 5 | 4 | 1 | 5 | 1 | 1 | 2 | 6 | 6 | 12 |
| 90 a 94 » | 1 | 3 | 4 | — | — | — | 1 | 3 | 4 | 2 | 6 | 8 |
| 95 a 99 y más | 1 | 4 | 5 | 1 | — | 1 | — | 2 | 2 | 2 | 6 | 8 |

(Continúa).

## Edad, estado civil y sexo de los habitantes — (Continuación).

| EDADES | SOLTEROS | | | CASADOS | | | VIUDOS | | | TOTALES | | |
|---|---|---|---|---|---|---|---|---|---|---|---|---|
| | H. | M. | T. | H. | M. | T. | H. | M. | T. | H. | M. | T. |
| **MUNICIPIO DE MORENO** | | | | | | | | | | | | |
| **Totales . .** | **747** | **617** | **1.364** | **144** | **128** | **272** | **23** | **78** | **101** | **914** | **823** | **1.737** |
| 0 años..... | 35 | 35 | 70 | — | — | — | — | — | — | 35 | 35 | 70 |
| 1 año..... | 24 | 32 | 56 | — | — | — | — | — | — | 24 | 32 | 56 |
| 2 años..... | 35 | 29 | 64 | — | — | — | — | — | — | 35 | 29 | 64 |
| 3 » .... | 24 | 29 | 53 | — | — | — | — | — | — | 24 | 29 | 53 |
| 4 » .... | 27 | 31 | 58 | — | — | — | — | — | — | 27 | 31 | 58 |
| 5 » ... | 27 | 31 | 58 | — | — | — | — | — | — | 27 | 31 | 58 |
| 6 » .... | 30 | 25 | 55 | — | — | — | — | — | — | 30 | 25 | 55 |
| 7 » .... | 26 | 21 | 47 | — | — | — | — | — | — | 26 | 21 | 47 |
| 8 » ... | 29 | 26 | 55 | — | — | — | — | — | — | 29 | 26 | 55 |
| 9 » .... | 18 | 18 | 36 | — | — | — | — | — | — | 18 | 18 | 33 |
| 10 » .... | 26 | 19 | 45 | — | — | — | — | — | — | 26 | 19 | 45 |
| 11 » .... | 22 | 7 | 29 | — | — | — | — | — | — | 22 | 7 | 29 |
| 12 » ... | 31 | 11 | 42 | — | — | — | — | — | — | 31 | 11 | 42 |
| 13 » .... | 21 | 17 | 38 | — | — | — | — | — | — | 21 | 17 | 38 |
| 14 » ... | 17 | 16 | 33 | — | — | — | — | — | — | 17 | 16 | 33 |
| 15 » ... | 25 | 19 | 44 | — | 1 | 1 | — | 1 | 1 | 25 | 21 | 46 |
| 16 » .... | 16 | 12 | 28 | — | 1 | 1 | — | — | — | 16 | 13 | 29 |
| 17 » .... | 20 | 14 | 34 | — | 1 | 1 | — | — | — | 20 | 15 | 35 |
| 18 » ... | 28 | 22 | 50 | — | 3 | 3 | — | — | — | 28 | 25 | 53 |
| 19 » .... | 12 | 12 | 24 | — | 4 | 4 | — | — | — | 12 | 16 | 28 |
| 20 a 24 años | 82 | 55 | 137 | 6 | 24 | 30 | 1 | 1 | 2 | 89 | 80 | 169 |
| 25 a 29 » | 61 | 50 | 111 | 11 | 22 | 33 | 2 | 7 | 9 | 74 | 79 | 153 |
| 30 a 34 » | 39 | 21 | 60 | 19 | 11 | 30 | 2 | 3 | 5 | 60 | 35 | 95 |
| 35 a 39 » | 27 | 22 | 49 | 28 | 18 | 46 | — | 9 | 9 | 55 | 49 | 104 |
| 40 a 44 » | 20 | 13 | 33 | 25 | 17 | 42 | 5 | 20 | 25 | 50 | 50 | 100 |
| 45 a 49 » | 8 | 10 | 18 | 20 | 11 | 31 | 1 | 7 | 8 | 29 | 28 | 57 |
| 50 a 54 » | 9 | 7 | 16 | 15 | 8 | 23 | 4 | 8 | 12 | 28 | 23 | 51 |
| 55 a 59 » | 5 | 4 | 9 | 6 | 5 | 11 | 3 | 5 | 8 | 14 | 14 | 28 |
| 60 a 64 » | 1 | 4 | 5 | 7 | 1 | 8 | 2 | 10 | 12 | 10 | 15 | 25 |
| 65 a 69 » | 1 | 1 | 2 | 4 | — | 4 | — | 3 | 3 | 5 | 4 | 9 |
| 70 a 74 » | — | 3 | 3 | 1 | 1 | 2 | 1 | 2 | 3 | 2 | 6 | 8 |
| 75 a 79 » | — | — | — | 2 | — | 2 | — | 1 | 1 | 2 | 1 | 3 |
| 80 a 84 » | 1 | 1 | 2 | — | — | — | 2 | 1 | 3 | 3 | 2 | 5 |
| 85 a 89 » | — | — | — | — | — | — | — | — | — | — | — | — |
| 90 a 94 » | — | — | — | — | — | — | — | — | — | — | — | — |
| 95 a 99 y más | — | — | — | — | — | — | — | — | — | — | — | — |

(Continúa).

## Edad, estado civil y sexo de los habitantes — (Continuación).

| EDADES | SOLTEROS | | | CASADOS | | | VIUDOS | | | TOTALES | | |
|---|---|---|---|---|---|---|---|---|---|---|---|---|
| | H. | M. | T. | H. | M. | T. | H. | M. | T. | H. | M. | T. |
| **MUNICIPIO DE MOTAVITA** | | | | | | | | | | | | |
| **Totales . .** | **715** | **712** | **1.427** | **297** | **297** | **594** | **30** | **86** | **116** | **1.042** | **1.095** | **2.137** |
| 0 años .... | 36 | 33 | 69 | — | — | — | — | — | — | 36 | 33 | 69 |
| 1 año .... | 29 | 19 | 48 | — | — | — | — | — | — | 29 | 19 | 48 |
| 2 años .... | 42 | 38 | 80 | — | — | — | — | — | — | 42 | 38 | 80 |
| 3 » .... | 42 | 48 | 90 | — | — | — | — | — | — | 42 | 48 | 90 |
| 4 » .... | 32 | 29 | 61 | — | — | — | — | — | — | 32 | 29 | 61 |
| 5 » .... | 37 | 38 | 75 | — | — | — | — | — | — | 37 | 38 | 75 |
| 6 » .... | 33 | 36 | 69 | — | — | — | — | — | — | 33 | 36 | 69 |
| 7 » .... | 40 | 47 | 87 | — | — | — | — | — | — | 40 | 47 | 87 |
| 8 » .... | 57 | 32 | 89 | — | — | — | — | — | — | 57 | 32 | 89 |
| 9 » .... | 23 | 26 | 49 | — | — | — | — | — | — | 23 | 26 | 49 |
| 10 » .... | 39 | 34 | 73 | — | — | — | — | — | — | 39 | 34 | 73 |
| 11 » .... | 17 | 16 | 33 | — | — | — | — | — | — | 17 | 16 | 33 |
| 12 » .... | 33 | 39 | 72 | — | — | — | — | — | — | 33 | 39 | 72 |
| 13 » .... | 17 | 20 | 37 | — | — | — | — | — | — | 17 | 20 | 37 |
| 14 » .... | 23 | 19 | 42 | — | — | — | — | — | — | 23 | 19 | 42 |
| 15 » .... | 30 | 25 | 55 | — | — | — | — | — | — | 30 | 25 | 55 |
| 16 » .... | 11 | 15 | 26 | — | 1 | 1 | — | — | — | 11 | 16 | 27 |
| 17 » .... | 20 | 18 | 38 | — | 1 | 1 | — | — | — | 20 | 19 | 39 |
| 18 » ..... | 29 | 23 | 52 | — | 3 | 3 | — | — | — | 29 | 26 | 55 |
| 19 » .... | 13 | 5 | 18 | — | 6 | 6 | — | — | — | 13 | 11 | 24 |
| 20 a 24 años | 48 | 49 | 97 | 1 | 34 | 47 | 1 | 2 | 3 | 62 | 85 | 147 |
| 25 29 » | 25 | 28 | 53 | 31 | 61 | 92 | — | 7 | 7 | 56 | 96 | 152 |
| 30 a 34 » | 12 | 18 | 30 | 48 | 43 | 91 | 1 | 4 | 5 | 61 | 65 | 126 |
| 35 a 39 » | 9 | 26 | 35 | 61 | 71 | 132 | 1 | 10 | 11 | 71 | 107 | 178 |
| 40 a 44 » | 5 | 8 | 13 | 40 | 27 | 67 | 1 | 10 | 11 | 46 | 45 | 91 |
| 45 a 49 » | 3 | 5 | 8 | 28 | 15 | 43 | 4 | 12 | 16 | 35 | 32 | 67 |
| 50 a 54 » | 3 | 4 | 7 | 34 | 14 | 48 | 5 | 10 | 15 | 42 | 28 | 70 |
| 55 a 59 » | 1 | 3 | 4 | 11 | 7 | 18 | — | 3 | 3 | 12 | 13 | 25 |
| 60 a 64 » | — | 2 | 2 | 16 | 8 | 24 | 8 | 12 | 20 | 24 | 22 | 46 |
| 65 a 69 » | 3 | 1 | 4 | 6 | 3 | 9 | 5 | 2 | 7 | 14 | 6 | 20 |
| 70 a 74 | 1 | 5 | 6 | 6 | 3 | 9 | 1 | 8 | 9 | 8 | 16 | 24 |
| 75 a 79 » | 1 | — | 1 | 1 | — | 1 | 2 | — | 2 | 4 | — | 4 |
| 80 a 84 » | — | 2 | 2 | 2 | — | 2 | 1 | 2 | 3 | 3 | 4 | 7 |
| 85 a 89 » | 1 | 1 | 2 | — | — | — | — | 1 | 1 | 1 | 2 | 3 |
| 90 a 94 » | — | — | — | — | — | — | — | 3 | 3 | — | 3 | 3 |
| 95 a 99 y más | — | — | — | — | — | | — | — | — | — | — | — |

(Continúa)

## Edad, estado civil y sexo de los habitantes — (Continuación).

| EDADES | SOLTEROS | | | CASADOS | | | VIUDOS | | | TOTALES | | |
|---|---|---|---|---|---|---|---|---|---|---|---|---|
| | H. | M. | T. | H. | M. | T. | H. | M. | T. | H. | M. | T. |
| MUNICIPIO DE MUZO | | | | | | | | | | | | |
| **Totales . .** | **2.233** | **1.870** | **4.103** | **559** | **495** | **1.054** | **83** | **193** | **276** | **2.875** | **2.558** | **5.433** |
| 0 años.... | 88 | 96 | 184 | — | — | — | — | — | — | 88 | 96 | 184 |
| 1 año..... | 81 | 78 | 159 | — | — | — | — | — | — | 81 | 78 | 159 |
| 2 años..... | 108 | 97 | 205 | — | — | — | — | — | — | 108 | 97 | 205 |
| 3 » .... | 108 | 92 | 200 | — | — | — | — | — | — | 108 | 92 | 200 |
| 4 » .... | 103 | 100 | 203 | — | — | — | — | — | — | 103 | 100 | 203 |
| 5 » .... | 81 | 81 | 162 | — | — | — | — | — | — | 81 | 81 | 162 |
| 6 » .... | 87 | 65 | 152 | — | — | — | — | — | — | 87 | 65 | 152 |
| 7 » .... | 79 | 82 | 161 | — | — | — | — | — | — | 79 | 82 | 161 |
| 8 » .... | 104 | 95 | 199 | — | — | — | — | — | — | 104 | 95 | 199 |
| 9 » .... | 35 | 41 | 76 | — | — | — | — | — | — | 35 | 41 | 76 |
| 10 » .... | 95 | 90 | 185 | — | — | — | — | — | — | 95 | 90 | 185 |
| 11 » .... | 29 | 42 | 71 | — | — | — | — | — | — | 29 | 42 | 71 |
| 12 » .... | 115 | 72 | 187 | — | — | — | — | — | — | 115 | 72 | 187 |
| 13 » .... | 43 | 43 | 86 | — | — | — | — | — | — | 43 | 43 | 86 |
| 14 » .... | 57 | 51 | 108 | — | — | — | — | — | — | 57 | 11 | 108 |
| 15 » .... | 72 | 69 | 141 | 1 | — | 1 | — | — | — | 73 | 69 | 142 |
| 16 » .... | 40 | 42 | 82 | 1 | 1 | 2 | — | — | — | 41 | 43 | 84 |
| 17 » .... | 23 | 32 | 55 | — | 2 | 2 | — | — | — | 23 | 34 | 57 |
| 18 » .... | 89 | 76 | 165 | 1 | 7 | 8 | — | 1 | 1 | 90 | 84 | 174 |
| 19 » .... | 13 | 23 | 36 | — | 3 | 3 | — | — | — | 13 | 26 | 39 |
| 20 a 24 años. | 308 | 167 | 475 | 19 | 52 | 71 | — | 2 | 2 | 327 | 221 | 548 |
| 25 a 29 » | 217 | 128 | 345 | 44 | 91 | 135 | 3 | 8 | 11 | 264 | 227 | 491 |
| 30 a 34 » | 97 | 65 | 162 | 84 | 88 | 172 | 7 | 12 | 19 | 188 | 165 | 353 |
| 35 a 39 » | 67 | 39 | 106 | 104 | 86 | 190 | 6 | 19 | 25 | 177 | 144 | 321 |
| 40 a 44 » | 45 | 29 | 74 | 93 | 54 | 147 | 12 | 31 | 43 | 150 | 114 | 264 |
| 45 a 49 » | 18 | 20 | 38 | 65 | 35 | 100 | 7 | 26 | 33 | 90 | 81 | 171 |
| 50 a 54 » | 13 | 21 | 34 | 53 | 24 | 77 | 16 | 22 | 38 | 82 | 67 | 149 |
| 55 a59 » | 6 | 6 | 12 | 20 | 13 | 33 | 4 | 9 | 13 | 30 | 28 | 58 |
| 60 a 64 » | 4 | 12 | 16 | 38 | 19 | 57 | 15 | 25 | 40 | 57 | 56 | 113 |
| 65 a 69 » | 3 | 1 | 4 | 6 | 7 | 13 | 6 | 7 | 13 | 15 | 15 | 30 |
| 70 a 74 » | 2 | 5 | 7 | 14 | 8 | 22 | 2 | 12 | 14 | 18 | 25 | 43 |
| 75 a 79 » | 1 | 4 | 5 | 4 | 1 | 5 | 2 | 3 | 5 | 7 | 8 | 15 |
| 80 a 84 » | 2 | 5 | 7 | 7 | 3 | 10 | 2 | 9 | 11 | 11 | 17 | 28 |
| 85 a 89 » | — | — | — | 1 | — | 1 | 1 | 3 | 4 | 2 | 3 | 5 |
| 90 a 94 » | — | — | — | 3 | — | 3 | — | 2 | 2 | 3 | 2 | 5 |
| 95 a 99 y más | — | 1 | 1 | 1 | 1 | 2 | — | 2 | 2 | 1 | 4 | 5 |

(Continúa).

## Edad, estado civil y sexo de los habitantes — (Continuación).

| EDADES | SOLTEROS | | | CASADOS | | | VIUDOS | | | TOTALES | | |
|---|---|---|---|---|---|---|---|---|---|---|---|---|
| | H. | M. | T. | H. | M. | T. | H. | M. | T. | H. | M. | T. |
| **MUNICIPIO DE NOBSA** | | | | | | | | | | | | |
| **Totales . .** | **882** | **1.077** | **1.959** | **340** | **378** | **718** | **28** | **140** | **168** | **1.250** | **1.595** | **2.845** |
| 0 años.... | 57 | 46 | 103 | — | — | — | — | — | — | 57 | 46 | 103 |
| 1año..... | 30 | 36 | 66 | — | — | — | — | — | — | 30 | 36 | 66 |
| 2 años.... | 35 | 42 | 77 | — | — | — | — | — | — | 35 | 42 | 77 |
| 3 » ... | 45 | 56 | 101 | — | — | — | — | — | — | 45 | 56 | 101 |
| 4 » .... | 41 | 30 | 71 | — | — | — | — | — | — | 41 | 30 | 71 |
| 5 » .... | 46 | 40 | 86 | — | — | — | — | — | — | 46 | 40 | 86 |
| 6 » .... | 30 | 26 | 56 | — | — | — | — | — | — | 30 | 26 | 56 |
| 7 » .... | 53 | 42 | 95 | — | — | — | — | — | — | 53 | 42 | 95 |
| 8 » .... | 46 | 45 | 91 | — | — | — | — | — | — | 46 | 45 | 91 |
| 9 » .... | 34 | 33 | 67 | — | — | — | — | — | — | 34 | 33 | 67 |
| 10 » ... | 48 | 35 | 83 | — | — | — | — | — | — | 48 | 35 | 83 |
| 11 » ... | 12 | 18 | 30 | — | — | — | — | — | — | 12 | 18 | 30 |
| 12 » ... | 44 | 48 | 92 | — | — | — | — | — | — | 44 | 48 | 92 |
| 13 » .... | 24 | 26 | 50 | — | — | — | — | — | — | 24 | 26 | 50 |
| 14 » ... | 41 | 29 | 70 | — | — | — | — | — | — | 41 | 29 | 70 |
| 15 » .... | 37 | 42 | 79 | — | — | — | — | — | — | 37 | 42 | 79 |
| 16 » .... | 24 | 21 | 45 | — | — | — | — | — | — | 24 | 21 | 45 |
| 17 » .... | 27 | 24 | 51 | — | — | — | — | — | — | 27 | 24 | 51 |
| 18 » ... | 28 | 46 | 74 | — | 4 | 4 | — | — | — | 28 | 50 | 78 |
| 19 » .... | 17 | 10 | 27 | 1 | 5 | 6 | — | — | — | 18 | 15 | 33 |
| 20 a 24 años. | 73 | 75 | 148 | 13 | 33 | 46 | — | — | — | 86 | 108 | 194 |
| 25 a 29 » | 31 | 51 | 82 | 29 | 55 | 84 | — | 2 | 2 | 60 | 108 | 168 |
| 30 a 34 » | 11 | 43 | 54 | 39 | 38 | 77 | — | 4 | 4 | 50 | 85 | 135 |
| 35 a 39 » | 14 | 57 | 71 | 39 | 54 | 93 | — | 12 | 12 | 53 | 123 | 176 |
| 40 a 44 » | 8 | 34 | 42 | 37 | 41 | 78 | 1 | 11 | 12 | 46 | 86 | 132 |
| 45 a 49 » | 7 | 41 | 48 | 34 | 37 | 71 | 2 | 13 | 15 | 43 | 91 | 134 |
| 50 a 54 » | 3 | 22 | 25 | 41 | 40 | 81 | 3 | 17 | 20 | 47 | 79 | 126 |
| 55 a 59 » | 3 | 11 | 14 | 27 | 27 | 54 | 5 | 12 | 17 | 35 | 50 | 85 |
| 60 a 64 » | 4 | 22 | 26 | 42 | 26 | 68 | 3 | 25 | 28 | 49 | 73 | 122 |
| 65 a 69 » | 4 | 6 | 10 | 9 | 8 | 17 | 1 | 12 | 13 | 14 | 26 | 40 |
| 70 a 74 » | — | 5 | 5 | 13 | 7 | 20 | 5 | 11 | 16 | 18 | 23 | 41 |
| 75 a 79 » | — | 3 | 3 | 8 | 2 | 10 | 2 | 5 | 7 | 10 | 10 | 20 |
| 80 a 84 » | 2 | 7 | 9 | 3 | — | 3 | 3 | 10 | 13 | 8 | 17 | 25 |
| 85 a 89 » | 1 | 2 | 3 | 1 | 1 | 2 | 1 | 1 | 2 | 3 | 4 | 7 |
| 90 a 94 » | 2 | 1 | 3 | 4 | — | 4 | 2 | 3 | 5 | 8 | 4 | 12 |
| 95 a 99 y más | — | 2 | 2 | — | — | — | — | 2 | 2 | — | 4 | 4 |

(Continúa).

## Edad, estado civil y sexo de los habitantes — (Continuación).

| EDADES | SOLTEROS | | | CASADOS | | | VIUDOS | | | TOTALES | | |
|---|---|---|---|---|---|---|---|---|---|---|---|---|
| | H. | M. | T. | H. | M. | T. | H. | M. | T. | H. | M. | T. |
| **MUNICIPIO DE NUEVO COLON** | | | | | | | | | | | | |
| **Totales.** | **1.418** | **1.538** | **2.956** | **600** | **604** | **1.204** | **43** | **198** | **241** | **2.061** | **2.340** | **4.401** |
| 0 años | 53 | 57 | 110 | — | — | — | — | — | — | 53 | 57 | 110 |
| 1 año | 52 | 44 | 96 | — | — | — | — | — | — | 52 | 44 | 96 |
| 2 años | 65 | 75 | 140 | — | — | — | — | — | — | 65 | 75 | 140 |
| 3 » | 81 | 70 | 151 | — | — | — | — | — | — | 81 | 70 | 151 |
| 4 » | 56 | 90 | 146 | — | — | — | — | — | — | 56 | 90 | 146 |
| 5 » | 69 | 59 | 128 | — | — | — | — | — | — | 69 | 59 | 128 |
| 6 » | 73 | 67 | 140 | — | — | — | — | — | — | 73 | 67 | 140 |
| 7 » | 71 | 78 | 149 | — | — | — | — | — | — | 71 | 78 | 149 |
| 8 » | 88 | 82 | 170 | — | — | — | — | — | — | 88 | 82 | 170 |
| 9 » | 42 | 51 | 93 | — | — | — | — | — | — | 42 | 51 | 93 |
| 10 » | 107 | 81 | 188 | — | — | — | — | — | — | 107 | 81 | 188 |
| 11 » | 38 | 37 | 75 | — | — | — | — | — | — | 38 | 37 | 75 |
| 12 » | 88 | 82 | 170 | — | — | — | — | — | — | 88 | 82 | 170 |
| 13 » | 54 | 36 | 90 | — | — | — | — | — | — | 54 | 36 | 90 |
| 14 » | 49 | 50 | 99 | — | — | — | — | — | — | 49 | 50 | 99 |
| 15 » | 64 | 57 | 121 | 1 | — | 1 | — | — | — | 65 | 57 | 122 |
| 16 » | 39 | 33 | 72 | — | 3 | 3 | — | — | — | 39 | 36 | 75 |
| 17 » | 24 | 22 | 46 | — | 1 | 1 | — | — | — | 24 | 23 | 47 |
| 18 » | 53 | 68 | 121 | 5 | 8 | 13 | — | — | — | 58 | 76 | 134 |
| 19 » | 13 | 14 | 27 | — | 4 | 4 | — | — | — | 13 | 18 | 31 |
| 20 a 24 años | 101 | 109 | 210 | 35 | 72 | 107 | — | 1 | 1 | 136 | 182 | 318 |
| 25 a 29 » | 55 | 76 | 131 | 58 | 83 | 141 | 2 | 3 | 5 | 115 | 162 | 277 |
| 30 a 34 » | 31 | 47 | 78 | 64 | 88 | 152 | 1 | 9 | 10 | 96 | 144 | 240 |
| 35 a 39 » | 16 | 39 | 55 | 98 | 100 | 198 | 1 | 12 | 13 | 115 | 151 | 266 |
| 40 a 44 » | 12 | 37 | 49 | 79 | 89 | 168 | 2 | 35 | 37 | 93 | 161 | 254 |
| 45 a 49 » | 6 | 11 | 17 | 73 | 63 | 136 | 2 | 18 | 20 | 81 | 92 | 173 |
| 50 a 54 » | 9 | 21 | 30 | 65 | 46 | 111 | 12 | 25 | 37 | 86 | 92 | 178 |
| 55 a 59 » | 3 | 7 | 10 | 45 | 24 | 69 | 5 | 19 | 24 | 53 | 50 | 103 |
| 60 a 64 » | 3 | 12 | 15 | 45 | 15 | 60 | 11 | 31 | 42 | 59 | 58 | 117 |
| 65 a 69 » | 1 | 12 | 13 | 12 | 3 | 15 | 3 | 15 | 18 | 16 | 30 | 46 |
| 70 a 74 » | 1 | 8 | 9 | 9 | 3 | 12 | 2 | 13 | 15 | 12 | 24 | 36 |
| 75 a 79 » | 1 | 2 | 3 | 5 | 2 | 7 | — | 5 | 5 | 6 | 9 | 15 |
| 80 a 84 » | — | 2 | 2 | 3 | — | 3 | 1 | 9 | 10 | 4 | 11 | 15 |
| 85 a 89 » | — | — | — | 1 | — | 1 | — | 2 | 2 | 1 | 2 | 3 |
| 90 a 94 » | — | — | — | 2 | — | 2 | — | — | — | 2 | — | 2 |
| 95 a 99 y más | — | 2 | 2 | — | — | — | 1 | 1 | 2 | 1 | 3 | 4 |

(Continúa).

## Edad, estado civil y sexo de los habitantes — (Continuación).

| EDADES | SOLTEROS | | | CASADOS | | | VIUDOS | | | TOTALES | | |
|---|---|---|---|---|---|---|---|---|---|---|---|---|
| | H. | M. | T. | H. | M. | T. | H. | M. | T. | H. | M. | T. |
| **MUNICIPIO DE NUNCHIA** | | | | | | | | | | | | |
| **Totales . .** | **1.727** | **1.524** | **3.251** | **414** | **410** | **824** | **73** | **184** | **257** | **2.214** | **2.118** | **4.332** |
| 0 años .... | 84 | 89 | 173 | — | — | — | — | — | — | 84 | 89 | 173 |
| 1 año .... | 74 | 52 | 126 | — | — | — | — | — | — | 74 | 52 | 126 |
| 2 años .... | 72 | 72 | 144 | — | — | — | — | — | — | 72 | 72 | 144 |
| 3 » .... | 84 | 74 | 158 | — | — | — | — | — | — | 84 | 74 | 158 |
| 4 » .... | 77 | 81 | 158 | — | — | — | — | — | — | 77 | 81 | 158 |
| 5 » .... | 69 | 85 | 154 | — | — | — | — | — | — | 69 | 85 | 154 |
| 6 » .... | 62 | 46 | 108 | — | — | — | — | — | — | 62 | 46 | 108 |
| 7 » .... | 80 | 71 | 151 | — | — | — | — | — | — | 80 | 71 | 151 |
| 8 » .... | 76 | 71 | 147 | — | — | — | — | — | — | 76 | 71 | 147 |
| 9 » .... | 47 | 47 | 94 | — | — | — | — | — | — | 47 | 47 | 94 |
| 10 » .... | 58 | 63 | 121 | — | — | — | — | — | — | 58 | 63 | 121 |
| 11 » .... | 35 | 34 | 69 | — | — | — | — | — | — | 35 | 34 | 69 |
| 12 » .... | 72 | 60 | 132 | — | — | — | — | — | — | 72 | 60 | 132 |
| 13 » .... | 52 | 44 | 96 | — | — | — | — | — | — | 52 | 44 | 96 |
| 14 » .... | 50 | 38 | 88 | — | — | — | — | — | — | 50 | 38 | 88 |
| 15 » .... | 55 | 46 | 101 | — | — | — | — | — | — | 55 | 46 | 101 |
| 16 » .... | 32 | 39 | 71 | — | 2 | 2 | — | — | — | 32 | 41 | 73 |
| 17 » .... | 31 | 22 | 53 | — | 3 | 3 | — | — | — | 31 | 25 | 56 |
| 18 » .... | 52 | 55 | 107 | — | 7 | 7 | — | 1 | 1 | 52 | 63 | 115 |
| 19 » .... | 25 | 8 | 33 | — | 8 | 8 | — | — | — | 25 | 16 | 41 |
| 20 a 24 años | 203 | 129 | 332 | 17 | 56 | 73 | 1 | 3 | 4 | 221 | 188 | 409 |
| 25 a 29 » | 137 | 116 | 253 | 61 | 97 | 158 | 4 | 10 | 14 | 202 | 223 | 425 |
| 30 a 34 » | 68 | 59 | 127 | 61 | 52 | 113 | 10 | 9 | 19 | 139 | 120 | 259 |
| 35 a 39 » | 63 | 48 | 111 | 85 | 53 | 138 | 7 | 23 | 30 | 155 | 124 | 279 |
| 40 a 44 » | 23 | 24 | 47 | 47 | 42 | 89 | 11 | 30 | 41 | 81 | 96 | 177 |
| 45 a 49 » | 14 | 16 | 30 | 41 | 27 | 68 | 7 | 18 | 25 | 62 | 61 | 123 |
| 50 a 54 » | 11 | 9 | 20 | 29 | 26 | 55 | 15 | 24 | 39 | 55 | 59 | 114 |
| 55 a 59 » | 8 | 3 | 11 | 20 | 12 | 32 | 2 | 12 | 14 | 30 | 27 | 57 |
| 60 a 64 » | 7 | 9 | 16 | 19 | 8 | 27 | 5 | 28 | 33 | 31 | 45 | 76 |
| 65 a 69 » | 1 | 3 | 4 | 9 | 7 | 16 | 3 | 5 | 8 | 13 | 15 | 28 |
| 70 a 74 » | 1 | 4 | 5 | 9 | 3 | 12 | 3 | 9 | 12 | 13 | 16 | 29 |
| 75 a 79 » | 2 | 3 | 5 | 3 | 5 | 8 | — | 2 | 2 | 5 | 10 | 15 |
| 80 a 84 » | 1 | 3 | 4 | 8 | 1 | 9 | 4 | 5 | 9 | 13 | 9 | 22 |
| 85 a 89 » | — | — | — | 3 | 1 | 4 | 1 | 1 | 2 | 4 | 2 | 6 |
| 90 a 94 » | 1 | 1 | 2 | 1 | — | 1 | — | 2 | 2 | 2 | 3 | 5 |
| 95 a 99 y más | — | — | — | 1 | — | 1 | — | 2 | 2 | 1 | 2 | 3 |

(Continúa).

## Edad, estado civil y sexo de los habitantes — (Continuación).

| EDADES | SOLTEROS | | | CASADOS | | | VIUDOS | | | TOTALES | | |
|---|---|---|---|---|---|---|---|---|---|---|---|---|
| | H. | M. | T. | H. | M. | T. | H. | M. | T. | H. | M. | T. |
| **MUNICIPIO DE OICATA** | | | | | | | | | | | | |
| **Totales.** | **829** | **948** | **1.777** | **336** | **323** | **659** | **23** | **78** | **101** | **1.188** | **1.349** | **2.537** |
| 0 años.... | 44 | 52 | 96 | — | — | — | — | — | — | 44 | 52 | 96 |
| 1 año..... | 35 | 28 | 63 | — | — | — | — | — | — | 35 | 28 | 63 |
| 2 años..... | 38 | 51 | 89 | — | — | — | — | — | — | 38 | 51 | 89 |
| 3 » .... | 47 | 48 | 95 | — | — | — | — | — | — | 47 | 48 | 95 |
| 4 » .... | 34 | 45 | 79 | — | — | — | — | — | — | 34 | 45 | 79 |
| 5 » .... | 52 | 50 | 102 | — | — | — | — | — | — | 52 | 50 | 102 |
| 6 » .... | 37 | 38 | 75 | — | — | — | — | — | — | 37 | 38 | 75 |
| 7 » .... | 41 | 47 | 88 | — | — | — | — | — | — | 41 | 47 | 88 |
| 8 » .... | 52 | 50 | 102 | — | — | — | — | — | — | 52 | 50 | 102 |
| 9 » .... | 24 | 23 | 47 | — | — | — | — | — | — | 24 | 23 | 47 |
| 10 » .... | 34 | 40 | 74 | — | — | — | — | — | — | 34 | 40 | 74 |
| 11 » .... | 25 | 20 | 45 | — | — | — | — | — | — | 25 | 20 | 45 |
| 12 » .... | 52 | 38 | 90 | — | — | — | — | — | — | 52 | 38 | 90 |
| 13 » .... | 18 | 26 | 44 | — | — | — | — | — | — | 18 | 26 | 44 |
| 14 » .... | 30 | 22 | 52 | — | — | — | — | — | — | 30 | 22 | 52 |
| 15 » .... | 34 | 41 | 75 | — | — | — | — | — | — | 34 | 41 | 75 |
| 16 » .... | 20 | 13 | 33 | — | — | — | — | — | — | 20 | 13 | 33 |
| 17 » .... | 18 | 19 | 37 | — | — | — | — | — | — | 18 | 19 | 37 |
| 18 .... | 30 | 34 | 64 | 1 | 4 | 5 | — | — | — | 31 | 38 | 69 |
| 19 .... | 14 | 6 | 20 | 1 | 4 | 5 | — | — | — | 15 | 10 | 25 |
| 20 a 24 años | 62 | 65 | 127 | 14 | 35 | 49 | — | 1 | 1 | 76 | 101 | 177 |
| 25 a 29 » | 34 | 55 | 89 | 31 | 61 | 92 | — | 2 | 2 | 65 | 118 | 183 |
| 30 a 34 » | 21 | 28 | 49 | 49 | 55 | 104 | 1 | 3 | 4 | 71 | 86 | 157 |
| 35 a 39 » | 12 | 22 | 34 | 67 | 38 | 105 | 2 | 5 | 7 | 81 | 65 | 146 |
| 40 a 44 » | 8 | 23 | 31 | 49 | 41 | 90 | — | 4 | 4 | 57 | 68 | 125 |
| 45 a 49 » | 6 | 21 | 27 | 31 | 21 | 52 | 2 | 6 | 8 | 39 | 48 | 87 |
| 50 a 54 » | 3 | 20 | 23 | 40 | 27 | 67 | 5 | 15 | 20 | 48 | 62 | 110 |
| 55 a 59 » | 1 | 7 | 8 | 17 | 11 | 28 | 2 | 7 | 9 | 20 | 25 | 45 |
| 60 a 64 » | 1 | 9 | 10 | 17 | 14 | 31 | 3 | 19 | 22 | 21 | 42 | 63 |
| 65 a 69 » | 2 | 2 | 4 | 6 | 7 | 13 | — | 3 | 3 | 8 | 12 | 20 |
| 70 a 74 » | — | 2 | 2 | 5 | 2 | 7 | 5 | 6 | 11 | 10 | 10 | 20 |
| 75 a 79 » | — | 1 | 1 | 3 | — | 3 | 2 | 2 | 4 | 5 | 3 | 8 |
| 80 a 84 » | — | 2 | 2 | 2 | 2 | 4 | 1 | 2 | 3 | 3 | 6 | 9 |
| 85 a 89 » | — | — | — | 3 | 1 | 4 | — | 2 | 2 | 3 | 3 | 6 |
| 90 a 94 » | — | — | — | — | — | — | — | — | — | — | — | — |
| 95 a 99 y más | — | — | — | — | — | — | — | 1 | 1 | — | 1 | 1 |

(Continúa).

## Edad, estado civil y sexo de los habitantes — (Continuación).

| EDADES | SOLTEROS | | | CASADOS | | | VIUDOS | | | TOTALES | | |
|---|---|---|---|---|---|---|---|---|---|---|---|---|
| | H. | M. | T. | H. | M. | T. | H. | M. | T. | H. | M. | T. |
| **MUNICIPIO DE OROCUE** | | | | | | | | | | | | |
| **Totales .** | **1.382** | **1.080** | **2.462** | **205** | **182** | **387** | **34** | **87** | **121** | **1.621** | **1.349** | **2.970** |
| 0 años ... | 51 | 42 | 93 | — | — | — | — | — | — | 51 | 42 | 93 |
| 1 año .... | 32 | 32 | 64 | — | — | — | — | — | — | 32 | 32 | 64 |
| 2 años .... | 48 | 56 | 104 | — | — | — | — | — | — | 48 | 56 | 104 |
| 3 » ... | 54 | 37 | 91 | — | — | — | — | — | — | 54 | 37 | 91 |
| 4 » ... | 51 | 44 | 95 | — | — | — | — | — | — | 51 | 44 | 95 |
| 5 » .... | 45 | 44 | 89 | — | — | — | — | — | — | 45 | 44 | 89 |
| 6 » .... | 43 | 44 | 87 | — | — | — | — | — | — | 43 | 44 | 87 |
| 7 » .... | 46 | 41 | 87 | — | — | — | — | — | — | 46 | 41 | 87 |
| 8 » .... | 57 | 49 | 106 | — | — | — | — | — | — | 57 | 49 | 106 |
| 9 » .... | 34 | 30 | 64 | — | — | — | — | — | — | 34 | 30 | 64 |
| 10 » .... | 46 | 30 | 76 | — | — | — | — | — | — | 46 | 30 | 76 |
| 11 » .... | 19 | 26 | 45 | — | — | — | — | — | — | 19 | 26 | 45 |
| 12 » .... | 53 | 31 | 84 | — | — | — | — | — | — | 53 | 31 | 84 |
| 13 » ... | 25 | 21 | 46 | — | — | — | — | — | — | 25 | 21 | 46 |
| 14 » ... | 39 | 26 | 65 | — | 1 | 1 | — | — | — | 39 | 27 | 66 |
| 15 » .... | 39 | 29 | 68 | — | 1 | 1 | — | — | — | 39 | 30 | 69 |
| 16 » .... | 21 | 18 | 39 | — | 6 | 6 | — | — | — | 21 | 24 | 45 |
| 17 » ... | 17 | 21 | 38 | — | 3 | 3 | — | — | — | 17 | 24 | 41 |
| 18 » .... | 57 | 66 | 123 | — | 3 | 3 | — | 1 | 1 | 57 | 70 | 27 |
| 19 » .... | 26 | 18 | 44 | 2 | 3 | 5 | — | — | — | 28 | 21 | 49 |
| 20 a 24 años | 175 | 103 | 278 | 12 | 24 | 36 | — | 4 | 4 | 187 | 131 | 318 |
| 25 a 29 » | 131 | 94 | 225 | 25 | 56 | 81 | 1 | 7 | 8 | 157 | 157 | 314 |
| 30 a 34 » | 66 | 49 | 115 | 24 | 21 | 45 | 2 | 5 | 7 | 92 | 75 | 167 |
| 35 a 39 » | 77 | 52 | 129 | 35 | 15 | 50 | 1 | 13 | 14 | 113 | 80 | 193 |
| 40 a 44 » | 45 | 26 | 71 | 29 | 24 | 53 | 3 | 11 | 14 | 77 | 61 | 138 |
| 45 a 49 » | 31 | 14 | 45 | 30 | 9 | 39 | 6 | 12 | 18 | 67 | 35 | 102 |
| 50 a 54 » | 19 | 15 | 34 | 21 | 7 | 28 | 4 | 9 | 13 | 44 | 31 | 75 |
| 55 a 59 » | 13 | 8 | 21 | 10 | 4 | 14 | 7 | 2 | 9 | 30 | 14 | 44 |
| 60 a 64 » | 9 | 6 | 15 | 9 | 4 | 13 | 3 | 7 | 10 | 21 | 17 | 38 |
| 65 a 69 » | 5 | 1 | 6 | 4 | 1 | 5 | 2 | 1 | 3 | 11 | 3 | 14 |
| 70 a 74 » | 5 | 5 | 10 | 1 | — | 1 | — | 8 | 8 | 6 | 13 | 19 |
| 75 a 79 » | — | — | — | 1 | — | 1 | 1 | 2 | 3 | 2 | 2 | 4 |
| 80 a 84 » | — | 2 | 2 | 2 | — | 2 | 1 | 3 | 4 | 3 | 5 | 8 |
| 85 a 89 » | 1 | — | 1 | — | — | — | 1 | 2 | 3 | 2 | 2 | 4 |
| 90 a 94 » | 1 | — | 1 | — | — | — | 1 | — | 1 | 2 | — | 2 |
| 95 a 99 y más | 1 | — | 1 | — | — | — | 1 | — | 1 | 2 | — | 2 |

(Continúa).

## Edad, estado civil y sexo de los habitantes — (Continuación).

| EDADES | SOLTEROS | | | CASADOS | | | VIUDOS | | | TOTALES | | |
|---|---|---|---|---|---|---|---|---|---|---|---|---|
| | H. | M. | T. | H. | M. | T. | H. | M. | T. | H. | M. | T. |
| **MUNICIPIO DE PACHAVITA** | | | | | | | | | | | | |
| **Totales** | **1.754** | **1.907** | **3.661** | **770** | **778** | **1.548** | **41** | **215** | **256** | **2.565** | **2.900** | **5.465** |
| 0 años | 85 | 94 | 179 | — | — | — | — | — | — | 85 | 94 | 179 |
| 1 año | 56 | 68 | 124 | — | — | — | — | — | — | 56 | 68 | 124 |
| 2 años | 91 | 72 | 163 | — | — | — | — | — | — | 91 | 72 | 163 |
| 3 » | 64 | 89 | 153 | — | — | — | — | — | — | 64 | 89 | 153 |
| 4 » | 93 | 106 | 199 | — | — | — | — | — | — | 93 | 106 | 199 |
| 5 » | 74 | 81 | 155 | — | — | — | — | — | — | 74 | 81 | 155 |
| 6 » | 96 | 77 | 173 | — | — | — | — | — | — | 96 | 77 | 173 |
| 7 » | 104 | 98 | 202 | — | — | — | — | — | — | 104 | 98 | 202 |
| 8 » | 112 | 87 | 199 | — | — | — | — | — | — | 112 | 87 | 199 |
| 9 » | 62 | 63 | 125 | — | — | — | — | — | — | 62 | 63 | 125 |
| 10 » | 83 | 76 | 159 | — | — | — | — | — | — | 83 | 76 | 159 |
| 11 » | 60 | 39 | 99 | — | — | — | — | — | — | 60 | 39 | 99 |
| 12 » | 73 | 72 | 145 | — | — | — | — | — | — | 73 | 72 | 145 |
| 13 » | 43 | 54 | 97 | — | — | — | — | — | — | 43 | 54 | 97 |
| 14 » | 47 | 63 | 110 | — | — | — | — | — | — | 47 | 63 | 110 |
| 15 » | 70 | 63 | 133 | — | 1 | 1 | — | — | — | 70 | 64 | 134 |
| 16 » | 55 | 60 | 115 | — | — | — | — | — | — | 55 | 60 | 115 |
| 17 » | 40 | 39 | 79 | — | 5 | 5 | — | — | — | 40 | 44 | 84 |
| 18 » | 63 | 62 | 125 | — | 7 | 7 | — | — | — | 63 | 69 | 132 |
| 19 » | 33 | 19 | 52 | — | 6 | 6 | — | — | — | 33 | 25 | 58 |
| 20 a 24 años | 137 | 131 | 268 | 31 | 88 | 119 | 1 | 2 | 3 | 169 | 221 | 390 |
| 25 a 29 » | 60 | 91 | 151 | 76 | 107 | 183 | — | 4 | 4 | 136 | 202 | 338 |
| 30 a 34 » | 50 | 61 | 111 | 84 | 118 | 202 | 1 | 7 | 8 | 135 | 186 | 321 |
| 35 a 39 » | 29 | 62 | 91 | 125 | 112 | 237 | 3 | 16 | 19 | 157 | 190 | 347 |
| 40 a 44 » | 25 | 45 | 70 | 102 | 107 | 209 | 5 | 27 | 32 | 132 | 179 | 311 |
| 45 a 49 » | 11 | 31 | 42 | 95 | 76 | 171 | 4 | 22 | 26 | 110 | 129 | 239 |
| 50 a 54 » | 12 | 33 | 45 | 96 | 81 | 177 | 10 | 26 | 36 | 118 | 140 | 258 |
| 55 a 59 » | 8 | 16 | 24 | 58 | 23 | 81 | 1 | 18 | 19 | 67 | 57 | 124 |
| 60 a 64 » | 8 | 25 | 33 | 59 | 27 | 86 | 7 | 44 | 51 | 74 | 96 | 170 |
| 65 a 69 » | 4 | 8 | 12 | 17 | 11 | 28 | 4 | 14 | 18 | 25 | 33 | 58 |
| 70 a 74 » | — | 14 | 14 | 14 | 8 | 22 | 3 | 17 | 20 | 17 | 39 | 56 |
| 75 a 79 » | 3 | 1 | 4 | 8 | — | 8 | — | 6 | 6 | 11 | 7 | 18 |
| 80 a 84 » | 2 | 2 | 4 | 1 | 1 | 2 | — | 5 | 5 | 3 | 8 | 11 |
| 85 a 89 » | — | — | — | 2 | — | 2 | — | 3 | 3 | 2 | 3 | 5 |
| 90 a 94 » | — | 1 | 1 | — | — | — | 2 | 2 | 4 | 2 | 3 | 5 |
| 95 a 99 y más | 1 | 4 | 5 | 2 | — | 2 | — | 2 | 2 | 3 | 6 | 9 |

(Continúa).

## Edad, estado civil y sexo de los habitantes — (Continuación).

| EDADES | SOLTEROS | | | CASADOS | | | VIUDOS | | | TOTALES | | |
|---|---|---|---|---|---|---|---|---|---|---|---|---|
| | H. | M. | T. | H. | M. | T. | H. | M. | T. | H. | M. | T. |
| **MUNICIPIO DE PAIPA** | | | | | | | | | | | | |
| **Totales . .** | **3.155** | **3.586** | **6.741** | **1.301** | **1.395** | **2.696** | **124** | **412** | **536** | **4.580** | **5.393** | **9.973** |
| 0 años .... | 161 | 160 | 321 | — | — | — | — | — | — | 161 | 160 | 321 |
| 1 año..... | 121 | 111 | 232 | — | — | — | — | — | — | 121 | 111 | 232 |
| 2 años .... | 139 | 160 | 299 | — | — | — | — | — | — | 139 | 160 | 299 |
| 3 » ... | 163 | 163 | 326 | — | — | — | — | — | — | 163 | 163 | 326 |
| 4 » .... | 146 | 143 | 289 | — | — | — | — | — | — | 146 | 143 | 289 |
| 5 » .... | 136 | 147 | 283 | — | — | — | — | — | — | 136 | 147 | 283 |
| 6 » .... | 123 | 110 | 233 | — | — | — | — | — | — | 123 | 110 | 233 |
| 7 » .... | 151 | 164 | 315 | — | — | — | — | — | — | 151 | 164 | 315 |
| 8 » .... | 182 | 187 | 369 | — | — | — | — | — | — | 182 | 187 | 369 |
| 9 » .... | 126 | 114 | 240 | — | — | — | — | — | — | 126 | 114 | 240 |
| 10 » .... | 184 | 163 | 347 | — | — | — | — | — | — | 184 | 163 | 347 |
| 11 » .... | 82 | 86 | 168 | — | — | — | — | — | — | 82 | 86 | 168 |
| 12 » .... | 159 | 162 | 321 | — | — | — | — | — | — | 159 | 162 | 321 |
| 13 » ... | 94 | 81 | 175 | — | — | — | — | — | — | 94 | 81 | 175 |
| 14 » .... | 108 | 106 | 214 | — | 3 | 3 | — | — | — | 108 | 109 | 217 |
| 15 » .... | 106 | 126 | 232 | — | — | — | — | — | — | 106 | 126 | 232 |
| 16 » .... | 97 | 84 | 181 | — | 2 | 2 | — | — | — | 97 | 86 | 183 |
| 17 » .... | 69 | 75 | 144 | — | 1 | 1 | — | — | — | 69 | 76 | 145 |
| 18 » .... | 127 | 156 | 283 | 3 | 11 | 14 | — | — | — | 130 | 167 | 297 |
| 19 » .... | 48 | 50 | 98 | 2 | 11 | 13 | — | — | — | 50 | 61 | 111 |
| 20 a 24 años | 259 | 295 | 554 | 39 | 148 | 187 | — | 5 | 5 | 298 | 448 | 746 |
| 25 a 29 » | 143 | 195 | 338 | 130 | 205 | 335 | — | 8 | 8 | 273 | 408 | 681 |
| 30 a 34 » | 77 | 111 | 188 | 151 | 179 | 330 | 3 | 18 | 21 | 231 | 308 | 539 |
| 35 a 39 » | 49 | 106 | 155 | 200 | 250 | 450 | 5 | 34 | 39 | 254 | 390 | 644 |
| 40 a 44 » | 33 | 77 | 110 | 138 | 189 | 327 | 8 | 44 | 52 | 179 | 310 | 489 |
| 45 a 49 » | 27 | 67 | 94 | 180 | 139 | 319 | 14 | 54 | 68 | 221 | 260 | 481 |
| 50 a 54 » | 13 | 48 | 61 | 139 | 113 | 252 | 12 | 42 | 54 | 164 | 203 | 367 |
| 55 a 59 » | 10 | 33 | 43 | 117 | 56 | 173 | 14 | 40 | 54 | 141 | 129 | 270 |
| 60 a 64 » | 6 | 51 | 57 | 93 | 47 | 140 | 19 | 78 | 97 | 118 | 176 | 294 |
| 65 a 69 » | 8 | 16 | 24 | 50 | 21 | 71 | 19 | 23 | 42 | 77 | 60 | 137 |
| 70 a 74 » | 6 | 8 | 14 | 27 | 10 | 37 | 10 | 19 | 29 | 43 | 37 | 80 |
| 75 a 79 » | 2 | 7 | 9 | 11 | 5 | 16 | 4 | 12 | 16 | 17 | 24 | 41 |
| 80 a 84 » | — | 16 | 16 | 11 | 5 | 16 | 3 | 20 | 23 | 14 | 41 | 55 |
| 85 a 89 » | — | 3 | 3 | 4 | — | 4 | 3 | 5 | 8 | 7 | 8 | 15 |
| 90 a 94 » | — | 3 | 3 | 4 | — | 4 | 5 | 7 | 12 | 9 | 10 | 19 |
| 95 a 99 y más | — | 2 | 2 | 2 | — | 2 | 5 | 3 | 8 | 7 | 5 | 12 |

(Continúa).

## Edad, estado civil y sexo de los habitantes — (Continuación).

| EDADES | SOLTEROS | | | CASADOS | | | VIUDOS | | | TOTALES | | |
|---|---|---|---|---|---|---|---|---|---|---|---|---|
| | H. | M. | T. | H. | M. | T. | H. | M. | T. | H. | M. | T. |
| **MUNICIPIO DE PAJARITO** | | | | | | | | | | | | |
| **Totales..** | **256** | **200** | **456** | **131** | **101** | **232** | **13** | **38** | **51** | **400** | **339** | **739** |
| 0 años..... | 3 | 11 | 14 | — | — | — | — | — | — | 3 | 11 | 14 |
| 1 año..... | 6 | 5 | 11 | — | — | — | — | — | — | 6 | 5 | 11 |
| 2 años..... | 6 | 9 | 15 | — | — | — | — | — | — | 6 | 9 | 15 |
| 3 » .... | 9 | 10 | 19 | — | — | — | — | — | — | 9 | 10 | 19 |
| 4 » .... | 8 | 6 | 14 | — | — | — | — | — | — | 8 | 6 | 14 |
| 5 » .... | 6 | 5 | 11 | — | — | — | — | — | — | 6 | 5 | 11 |
| 6 » .... | 7 | 11 | 18 | — | — | — | — | — | — | 7 | 11 | 18 |
| 7 » .... | 9 | 13 | 22 | — | — | — | — | — | — | 9 | 13 | 22 |
| 8 » .... | 12 | 3 | 15 | — | — | — | — | — | — | 12 | 3 | 15 |
| 9 » .... | 10 | 8 | 18 | — | — | — | — | — | — | 10 | 8 | 18 |
| 10 » .... | 9 | 6 | 15 | — | — | — | — | — | — | 9 | 6 | 15 |
| 11 » .... | 6 | 5 | 11 | — | — | — | — | — | — | 6 | 5 | 11 |
| 12 » .... | 14 | 9 | 23 | — | — | — | — | — | — | 14 | 9 | 23 |
| 13 » .... | 10 | 2 | 12 | — | — | — | — | — | — | 10 | 2 | 12 |
| 14 » .... | 9 | 5 | 14 | — | — | — | — | — | — | 9 | 5 | 14 |
| 15 » .... | 13 | 7 | 20 | — | — | — | — | — | — | 13 | 7 | 20 |
| 16 » .... | 4 | 4 | 8 | — | — | — | — | — | — | 4 | 4 | 8 |
| 17 » .... | 11 | 7 | 18 | — | — | — | — | — | — | 11 | 7 | 18 |
| 18 » .... | 11 | 11 | 22 | 2 | — | 2 | — | — | — | 13 | 11 | 24 |
| 19 » .... | 7 | 1 | 8 | — | 1 | 1 | — | — | — | 7 | 2 | 9 |
| 20 a 24 años | 28 | 17 | 45 | 1 | 13 | 14 | — | — | — | 29 | 30 | 59 |
| 25 a 29 » | 11 | 14 | 25 | 25 | 12 | 37 | — | — | — | 36 | 26 | 62 |
| 30 a 34 » | 9 | 5 | 14 | 8 | 9 | 17 | — | — | — | 17 | 14 | 31 |
| 35 a 39 » | 13 | 10 | 23 | 13 | 18 | 31 | 1 | 3 | 4 | 27 | 31 | 58 |
| 40 a 44 » | 12 | 5 | 17 | 23 | 9 | 32 | — | 6 | 6 | 35 | 20 | 55 |
| 45 a 49 » | 4 | 3 | 7 | 13 | 13 | 29 | 1 | 4 | 5 | 21 | 20 | 41 |
| 50 a 54 » | 2 | 2 | 4 | 18 | 5 | 23 | 2 | 5 | 7 | 22 | 12 | 34 |
| 55 a 59 » | 2 | 1 | 3 | 8 | 11 | 19 | 1 | 1 | 2 | 11 | 13 | 24 |
| 60 a 64 » | 2 | 3 | 5 | 6 | 4 | 10 | 4 | 8 | 12 | 12 | 15 | 27 |
| 65 a 69 » | 1 | 1 | 2 | 4 | 2 | 6 | 2 | 4 | 6 | 7 | 7 | 14 |
| 70 a 74 » | 1 | 1 | 2 | 3 | 4 | 7 | 2 | 3 | 5 | 6 | 8 | 14 |
| 75 a 79 » | — | — | — | 2 | — | 2 | — | — | — | 2 | — | 2 |
| 80 a 84 » | 1 | — | 1 | 1 | — | 1 | — | 2 | 2 | 2 | 2 | 4 |
| 85 a 89 » | — | — | — | 1 | — | 1 | — | 1 | 1 | 1 | 1 | 2 |
| 90 a 94 » | — | — | — | — | — | — | — | — | — | — | — | — |
| 95 a 99 y más | — | — | — | — | — | — | — | 1 | 1 | — | 1 | 1 |

(Continúa).

## Edad, estado civil y sexo de los habitantes — (Continuación).

| EDADES | SOLTEROS | | | CASADOS | | | VIUDOS | | | TOTALES | | |
|---|---|---|---|---|---|---|---|---|---|---|---|---|
| | H. | M. | T. | H. | M. | T. | H. | M. | T. | H. | M. | T. |
| **MUNICIPIO DE PANQUEBA** | | | | | | | | | | | | |
| **Totales . .** | **1.186** | **1.307** | **2.493** | **507** | **518** | **1.025** | **35** | **120** | **155** | **1.728** | **1.945** | **3.673** |
| 0 años..... | 61 | 48 | 109 | — | — | — | — | — | — | 61 | 48 | 109 |
| 1 año. .... | 51 | 46 | 97 | — | — | — | — | — | — | 51 | 46 | 97 |
| 2 años..... | 63 | 58 | 121 | — | — | — | — | — | — | 63 | 58 | 121 |
| 3 » .... | 61 | 56 | 117 | — | — | — | — | — | — | 61 | 56 | 117 |
| 4 » .... | 65 | 72 | 137 | — | — | — | — | — | — | 65 | 72 | 137 |
| 5 » .... | 51 | 61 | 112 | — | — | — | — | — | — | 51 | 61 | 112 |
| 6 » .... | 60 | 68 | 128 | — | — | — | — | — | — | 60 | 68 | 128 |
| 7 » .... | 69 | 46 | 115 | — | — | — | — | — | — | 69 | 46 | 115 |
| 8 » .... | 79 | 58 | 137 | — | — | — | — | — | — | 79 | 58 | 137 |
| 9 » .... | 28 | 35 | 63 | — | — | — | — | — | — | 28 | 35 | 63 |
| 10 » .... | 58 | 63 | 121 | — | — | — | — | — | — | 58 | 63 | 121 |
| 11 » .... | 27 | 25 | 52 | — | — | — | — | — | — | 27 | 25 | 52 |
| 12 » ... | 52 | 54 | 106 | — | — | — | — | — | — | 52 | 54 | 106 |
| 13 » .... | 49 | 38 | 87 | — | — | — | — | — | — | 49 | 38 | 87 |
| 14 » .... | 20 | 34 | 54 | — | — | — | — | — | — | 20 | 34 | 54 |
| 15 » .... | 47 | 48 | 95 | — | 4 | 4 | — | — | — | 47 | 52 | 99 |
| 16 » .... | 19 | 35 | 54 | — | — | — | — | — | — | 19 | 35 | 54 |
| 17 » .... | 22 | 33 | 55 | — | 6 | 6 | — | — | — | 22 | 39 | 61 |
| 18 » .... | 40 | 50 | 90 | 1 | 13 | 14 | — | — | — | 41 | 63 | 104 |
| 19 » .... | 18 | 13 | 31 | — | 4 | 4 | — | — | — | 18 | 17 | 35 |
| 20 a 24 años. | 92 | 81 | 173 | 29 | 76 | 105 | 2 | — | 2 | 123 | 157 | 280 |
| 25 a 29 » | 48 | 64 | 112 | 65 | 77 | 142 | 1 | 4 | 5 | 114 | 145 | 259 |
| 30 a 34 » | 37 | 58 | 95 | 49 | 76 | 125 | — | 6 | 6 | 86 | 140 | 226 |
| 35 a 39 » | 27 | 46 | 73 | 75 | 64 | 139 | 2 | 11 | 13 | 104 | 121 | 225 |
| 40 a 44 » | 12 | 27 | 39 | 68 | 56 | 124 | 2 | 10 | 12 | 82 | 93 | 175 |
| 45 a 49 » | 4 | 26 | 30 | 54 | 47 | 101 | 4 | 7 | 11 | 62 | 80 | 142 |
| 50 a 54 » | 11 | 21 | 32 | 48 | 41 | 89 | 2 | 11 | 13 | 61 | 73 | 134 |
| 55 a 59 » | 3 | 12 | 15 | 29 | 11 | 40 | 2 | 7 | 9 | 34 | 30 | 64 |
| 60 a 64 » | 6 | 10 | 16 | 44 | 18 | 62 | 8 | 26 | 34 | 58 | 54 | 112 |
| 65 a 69 » | 2 | 7 | 9 | 11 | 5 | 16 | 2 | 10 | 12 | 15 | 22 | 37 |
| 70 a 74 » | — | 9 | 9 | 17 | 10 | 27 | 4 | 14 | 18 | 21 | 33 | 54 |
| 75 a 79 » | — | 3 | 3 | 7 | 3 | 10 | — | 2 | 2 | 7 | 8 | 15 |
| 80 a 84 » | 2 | 1 | 3 | 8 | 6 | 14 | 4 | 6 | 10 | 14 | 13 | 27 |
| 85 a 89 » | 2 | — | 2 | — | — | — | 1 | 1 | 2 | 3 | 1 | 4 |
| 90 a 94 » | — | 1 | 1 | 2 | — | 2 | — | 2 | 2 | 2 | 3 | 5 |
| 95 a 99 y más | — | — | — | — | 1 | 1 | 1 | 3 | 4 | 1 | 4 | 5 |

(Continúa).

## Edad, estado civil y sexo de los habitantes — (Continuación).

| EDADES | SOLTEROS | | | CASADOS | | | VIUDOS | | | TOTALES | | |
|---|---|---|---|---|---|---|---|---|---|---|---|---|
| | H. | M. | T. | H. | M. | T. | H. | M. | T. | H. | M. | T. |
| **MUNICIPIO DE PAUNA** | | | | | | | | | | | | |
| **Totales . .** | **3.117** | **2.672** | **5.789** | **1.144** | **1.080** | **2.224** | **104** | **347** | **451** | **4.365** | **4.099** | **8.464** |
| 0 años..... | 124 | 148 | 272 | — | — | — | — | — | — | 124 | 148 | 272 |
| 1 año..... | 129 | 92 | 221 | — | — | — | — | — | — | 129 | 92 | 221 |
| 2 años..... | 112 | 141 | 253 | — | — | — | — | — | — | 112 | 141 | 253 |
| 3 » ..... | 148 | 133 | 281 | — | — | — | — | — | — | 148 | 133 | 281 |
| 4 » ..... | 130 | 105 | 235 | — | — | — | — | — | — | 130 | 105 | 235 |
| 5 » ..... | 128 | 108 | 236 | — | — | — | — | — | — | 128 | 108 | 236 |
| 6 » ..... | 129 | 114 | 243 | — | — | — | — | — | — | 129 | 114 | 243 |
| 7 » ..... | 103 | 105 | 208 | — | — | — | — | — | — | 103 | 105 | 208 |
| 8 » ..... | 156 | 151 | 307 | — | — | — | — | — | — | 156 | 151 | 307 |
| 9 » ..... | 88 | 49 | 137 | — | — | — | — | — | — | 88 | 49 | 137 |
| 10 » ..... | 145 | 142 | 287 | — | — | — | — | — | — | 145 | 142 | 287 |
| 11 » ..... | 36 | 43 | 79 | — | — | — | — | — | — | 36 | 43 | 79 |
| 12 » ..... | 187 | 146 | 333 | — | — | — | — | — | — | 187 | 146 | 333 |
| 13 » ..... | 63 | 50 | 113 | — | — | — | — | — | — | 63 | 50 | 113 |
| 14 » ..... | 82 | 79 | 161 | — | 1 | 1 | — | — | — | 82 | 80 | 162 |
| 15 » ..... | 175 | 124 | 299 | 1 | 1 | 2 | — | — | — | 176 | 125 | 301 |
| 16 » ..... | 73 | 88 | 161 | — | — | — | — | — | — | 73 | 88 | 161 |
| 17 » ..... | 49 | 49 | 98 | — | 2 | 2 | — | — | — | 49 | 51 | 100 |
| 18 » ..... | 136 | 134 | 270 | 2 | 13 | 15 | — | — | — | 138 | 147 | 285 |
| 19 » ..... | 31 | 31 | 62 | 1 | 7 | 8 | — | — | — | 32 | 38 | 70 |
| 20 a 24 años. | 383 | 207 | 590 | 42 | 117 | 159 | — | 4 | 4 | 425 | 328 | 753 |
| 25 a 29 » | 228 | 156 | 384 | 105 | 184 | 289 | 4 | 11 | 15 | 337 | 351 | 688 |
| 30 a 34 » | 118 | 73 | 191 | 144 | 154 | 298 | 5 | 16 | 21 | 267 | 243 | 510 |
| 35 a 39 » | 71 | 58 | 129 | 240 | 228 | 468 | 15 | 41 | 56 | 326 | 327 | 653 |
| 40 a 44 » | 39 | 47 | 86 | 197 | 136 | 333 | 13 | 55 | 68 | 249 | 238 | 487 |
| 45 a 49 » | 17 | 21 | 38 | 129 | 91 | 220 | 10 | 35 | 45 | 156 | 147 | 303 |
| 50 a 54 » | 18 | 27 | 45 | 115 | 68 | 183 | 15 | 62 | 77 | 148 | 157 | 305 |
| 55 a 59 » | 4 | 7 | 11 | 54 | 28 | 82 | 8 | 21 | 29 | 66 | 56 | 122 |
| 60 a 64 » | 9 | 23 | 32 | 68 | 24 | 92 | 17 | 43 | 60 | 94 | 90 | 184 |
| 65 a 69 » | 3 | 5 | 8 | 18 | 8 | 26 | 6 | 11 | 17 | 27 | 24 | 51 |
| 70 a 74 » | 3 | 6 | 9 | 17 | 9 | 26 | 6 | 26 | 32 | 26 | 41 | 67 |
| 75 a 79 » | — | 2 | 2 | 1 | 4 | 5 | 1 | 5 | 6 | 2 | 11 | 13 |
| 80 a 84 » | — | 6 | 6 | 6 | 4 | 10 | 3 | 12 | 15 | 9 | 22 | 31 |
| 85 a 89 » | — | 1 | 1 | 1 | — | 1 | — | 2 | 2 | 1 | 3 | 4 |
| 90 a 94 » | — | — | — | 2 | — | 2 | — | 3 | 3 | 2 | 3 | 5 |
| 95 a 99 y más | — | 1 | 1 | 1 | 1 | 2 | 1 | — | 1 | 2 | 2 | 4 |

(Continúa).

## Edad, estado civil y sexo de los habitantes — (Continuación).

| EDADES | SOLTEROS | | | CASADOS | | | VIUDOS | | | TOTALES | | |
|---|---|---|---|---|---|---|---|---|---|---|---|---|
| | H. | M. | T. | H. | M. | T. | H. | M. | T. | H. | M. | T. |
| **MUNICIPIO DE PAYA** | | | | | | | | | | | | |
| **Totales..** | **478** | **490** | **968** | **153** | **166** | **319** | **22** | **77** | **99** | **653** | **733** | **1.386** |
| 0 años..... | 27 | 20 | 47 | — | — | — | — | — | — | 27 | 20 | 7 |
| 1 año..... | 23 | 24 | 47 | — | — | — | — | — | — | 23 | 24 | 47 |
| 2 años..... | 27 | 20 | 47 | — | — | — | — | — | — | 27 | 20 | 47 |
| 3 » .... | 28 | 21 | 49 | — | — | — | — | — | — | 28 | 21 | 49 |
| 4 » .... | 21 | 24 | 45 | — | — | — | — | — | — | 21 | 24 | 45 |
| 5 » .... | 20 | 29 | 49 | — | — | — | — | — | — | 20 | 29 | 49 |
| 6 » .... | 17 | 21 | 38 | — | — | — | — | — | — | 17 | 21 | 38 |
| 7 » .... | 23 | 25 | 48 | — | — | — | — | — | — | 23 | 25 | 48 |
| 8 » .... | 23 | 26 | 49 | — | — | — | — | — | — | 23 | 26 | 49 |
| 9 » .... | 19 | 15 | 34 | — | — | — | — | — | — | 19 | 15 | 34 |
| 10 » .... | 26 | 13 | 39 | — | — | — | — | — | — | 26 | 13 | 39 |
| 11 » .... | 8 | 8 | 16 | — | — | — | — | — | — | 8 | 8 | 16 |
| 12 » .... | 17 | 25 | 42 | — | — | — | — | — | — | 17 | 25 | 42 |
| 13 » .... | 10 | 13 | 23 | — | — | — | — | — | — | 10 | 13 | 23 |
| 14 » .... | 12 | 18 | 30 | — | 1 | 1 | — | — | — | 12 | 19 | 31 |
| 15 » .... | 24 | 21 | 45 | — | 1 | 1 | — | — | — | 24 | 22 | 46 |
| 16 » .... | 14 | 16 | 30 | 1 | 1 | 2 | — | — | — | 15 | 17 | 32 |
| 17 » .... | 5 | 6 | 11 | — | 3 | 3 | — | — | — | 5 | 9 | 14 |
| 18 » .... | 25 | 21 | 46 | — | 6 | 6 | — | — | — | 25 | 27 | 52 |
| 19 » .... | 8 | 5 | 13 | 1 | 1 | 2 | — | — | — | 9 | 6 | 15 |
| 20 a 24 años | 48 | 41 | 89 | 10 | 25 | 35 | 2 | 1 | 3 | 60 | 67 | 127 |
| 25 a 29 » | 18 | 27 | 45 | 28 | 27 | 55 | 1 | 2 | 3 | 47 | 56 | 103 |
| 30 a 34 » | 7 | 18 | 25 | 19 | 15 | 34 | — | 6 | 6 | 26 | 39 | 65 |
| 35 a 39 » | 12 | 12 | 24 | 18 | 32 | 50 | 2 | 12 | 14 | 32 | 56 | 88 |
| 40 a 44 » | 7 | 9 | 16 | 16 | 22 | 38 | 4 | 9 | 13 | 27 | 40 | 67 |
| 45 a 49 » | 6 | 2 | 8 | 17 | 10 | 27 | 2 | 6 | 8 | 25 | 18 | 43 |
| 50 a 54 » | 3 | 3 | 6 | 19 | 6 | 25 | — | 17 | 17 | 22 | 26 | 48 |
| 55 a 59 » | — | 4 | 4 | 7 | 8 | 15 | 2 | 4 | 6 | 9 | 16 | 25 |
| 60 a 64 » | — | 2 | 2 | 10 | 6 | 16 | 3 | 6 | 9 | 13 | 14 | 27 |
| 65 a 69 » | — | 1 | 1 | — | 1 | 1 | — | 1 | 1 | — | 3 | 3 |
| 70 a 74 » | — | — | — | 2 | — | 2 | 1 | 3 | 4 | 3 | 3 | 6 |
| 75 a 79 » | — | — | — | 1 | 1 | 2 | 2 | — | 2 | 3 | 1 | 4 |
| 80 a 84 » | — | — | — | 4 | — | 4 | 1 | 8 | 9 | 5 | 8 | 13 |
| 85 a 89 » | — | — | — | — | — | — | 1 | — | 1 | 1 | — | 1 |
| 90 a 94 » | — | — | — | — | — | — | — | 1 | 1 | — | 1 | 1 |
| 95 a 99 y más | — | — | — | — | — | — | 1 | 1 | 2 | 1 | 1 | 2 |



(Continúa).

## Edad, estado civil y sexo de los habitantes — (Continuación).

| EDADES | SOLTEROS | | | CASADOS | | | VIUDOS | | | TOTALES | | |
|---|---|---|---|---|---|---|---|---|---|---|---|---|
| | H. | M. | T. | H. | M. | T. | H. | M. | T. | H. | M. | T. |
| MUNICIPIO DE PAZ DEL RIO | | | | | | | | | | | | |
| **Totales..** | **1.408** | **1.725** | **3.133** | **573** | **630** | **1.203** | **42** | **179** | **221** | **2.023** | **2.534** | **4.557** |
| 0 años..... | 56 | 60 | 116 | — | — | — | — | — | — | 56 | 60 | 116 |
| 1 año..... | 62 | 69 | 131 | — | — | — | — | — | — | 62 | 69 | 131 |
| 2 años..... | 73 | 64 | 137 | — | — | — | — | — | — | 73 | 64 | 137 |
| 3 » .... | 79 | 65 | 144 | — | — | — | — | — | — | 79 | 65 | 144 |
| 4 » .... | 82 | 92 | 174 | — | — | — | — | — | — | 82 | 92 | 174 |
| 5 » .... | 68 | 81 | 149 | — | — | — | — | — | — | 68 | 81 | 149 |
| 6 » .... | 68 | 61 | 129 | — | — | — | — | — | — | 68 | 61 | 129 |
| 7 » .... | 76 | 80 | 156 | — | — | — | — | — | — | 76 | 80 | 156 |
| 8 » .... | 77 | 97 | 174 | — | — | — | — | — | — | 77 | 97 | 174 |
| 9 » .... | 54 | 61 | 115 | — | — | — | — | — | — | 54 | 61 | 115 |
| 10 » .... | 63 | 71 | 134 | — | — | — | — | — | — | 63 | 71 | 134 |
| 11 » .... | 35 | 33 | 68 | — | — | — | — | — | — | 35 | 33 | 68 |
| 12 » .... | 79 | 72 | 151 | — | — | — | — | — | — | 79 | 72 | 151 |
| 13 » .... | 37 | 45 | 82 | — | — | — | — | — | — | 37 | 45 | 82 |
| 14 » .... | 53 | 61 | 114 | — | — | — | — | — | — | 53 | 61 | 114 |
| 15 » .... | 45 | 55 | 100 | — | — | — | — | — | — | 45 | 55 | 100 |
| 16 » .... | 36 | 40 | 76 | — | 3 | 3 | — | — | — | 36 | 43 | 79 |
| 17 » .... | 28 | 42 | 70 | | 2 | 3 | — | — | — | 29 | 44 | 73 |
| 18 » .... | 46 | 68 | 114 | | 7 | 9 | — | — | — | 48 | 75 | 123 |
| 19 » .... | 23 | 19 | 47 | — | 6 | 6 | — | — | — | 28 | 25 | 53 |
| 20 a 24 años | 116 | 123 | 239 | 24 | 74 | 98 | — | 1 | 1 | 140 | 198 | 338 |
| 25 a 29 » | 52 | 76 | 128 | 48 | 71 | 119 | 1 | 4 | 5 | 101 | 151 | 252 |
| 30 a 34 » | 23 | 70 | 93 | 69 | 96 | 165 | 2 | 4 | 6 | 94 | 170 | 264 |
| 35 a 39 » | 23 | 56 | 79 | 69 | 94 | 163 | 1 | 12 | 13 | 93 | 162 | 255 |
| 40 a 44 » | 15 | 49 | 64 | 69 | 101 | 170 | 2 | 17 | 19 | 86 | 167 | 253 |
| 45 a 49 » | 10 | 25 | 35 | 65 | 52 | 117 | 2 | 23 | 25 | 77 | 100 | 177 |
| 50 a 54 » | 6 | 30 | 36 | 70 | 56 | 126 | 3 | 23 | 26 | 79 | 109 | 188 |
| 55 a 59 » | 3 | 14 | 17 | 56 | 33 | 89 | 2 | 9 | 11 | 61 | 56 | 117 |
| 60 a 64 » | 8 | 18 | 26 | 50 | 14 | 64 | 7 | 30 | 37 | 65 | 62 | 127 |
| 65 a 69 » | 3 | 9 | 12 | 21 | 7 | 28 | 5 | 11 | 16 | 29 | 27 | 56 |
| 70 a 74 » | 3 | 7 | 10 | 15 | 12 | 27 | 6 | 16 | 22 | 24 | 35 | 59 |
| 75 a 79 » | 1 | 3 | 4 | 7 | 1 | 8 | 4 | 7 | 11 | 12 | 11 | 23 |
| 80 a 84 » | — | 6 | 6 | 3 | — | 3 | 4 | 16 | 20 | 7 | 22 | 29 |
| 85 a 89 » | — | — | — | 2 | — | 2 | 2 | 3 | 5 | 4 | 3 | 7 |
| 90 a 94 » | — | 3 | 3 | 1 | — | 1 | — | 3 | 3 | 1 | 6 | 7 |
| 95 a 99 y más | — | — | — | 1 | 1 | 2 | 1 | — | 1 | 2 | 1 | 3 |

(Continúa).

## Edad, estado civil y sexo de los habitantes — (Continuación).

| EDADES | SOLTEROS | | | CASADOS | | | VIUDOS | | | TOTALES | | |
|---|---|---|---|---|---|---|---|---|---|---|---|---|
| | H. | M. | T. | H. | M. | T. | H. | M. | T. | H. | M. | T. |
| MUNICIPIO DE PESCA | | | | | | | | | | | | |
| **Totales . .** | **3.282** | **3.542** | **6.824** | **1.616** | **1.668** | **3.284** | **135** | **419** | **554** | **5.033** | **5.629** | **10.662** |
| 0 años..... | 137 | 119 | 256 | — | — | — | — | — | — | 137 | 119 | 256 |
| 1 año..... | 104 | 168 | 272 | — | — | — | — | — | — | 104 | 168 | 272 |
| 2 años..... | 184 | 159 | 343 | — | — | — | — | — | — | 184 | 159 | 343 |
| 3 » .... | 179 | 177 | 356 | — | — | — | — | — | — | 179 | 177 | 356 |
| 4 » .... | 173 | 175 | 348 | — | — | — | — | — | — | 173 | 175 | 348 |
| 5 » .... | 167 | 151 | 318 | — | — | — | — | — | — | 167 | 151 | 318 |
| 6 » .... | 179 | 143 | 322 | — | — | — | — | — | — | 179 | 143 | 322 |
| 7 » .... | 184 | 188 | 372 | — | — | — | — | — | — | 184 | 188 | 372 |
| 8 » .... | 197 | 212 | 409 | — | — | — | — | — | — | 197 | 212 | 409 |
| 9 » .... | 127 | 114 | 241 | — | — | — | — | — | — | 127 | 114 | 241 |
| 10 » .... | 170 | 198 | 368 | — | — | — | — | — | — | 170 | 198 | 368 |
| 11 » .... | 68 | 71 | 139 | — | — | — | — | — | — | 68 | 71 | 139 |
| 12 » .... | 205 | 179 | 384 | — | — | — | — | — | — | 205 | 179 | 384 |
| 13 » .... | 98 | 98 | 196 | — | — | — | — | — | — | 98 | 98 | 196 |
| 14 » .... | 118 | 104 | 222 | — | — | — | — | — | — | 118 | 104 | 222 |
| 15 » .... | 147 | 136 | 283 | 3 | 1 | 4 | — | — | — | 150 | 137 | 287 |
| 16 » .... | 85 | 101 | 185 | 1 | 6 | 7 | — | — | — | 86 | 107 | 193 |
| 17 » .... | 53 | 55 | 108 | 3 | 8 | 11 | — | — | — | 56 | 63 | 119 |
| 18 » .... | 139 | 149 | 288 | 4 | 26 | 30 | — | — | — | 143 | 175 | 318 |
| 19 » .... | 45 | 37 | 82 | 1 | 13 | 14 | — | — | — | 46 | 50 | 96 |
| 20 a 24 años | 242 | 284 | 526 | 70 | 176 | 246 | 3 | 7 | 10 | 315 | 467 | 782 |
| 25 a 29 » | 125 | 172 | 297 | 135 | 268 | 403 | 5 | 7 | 12 | 265 | 447 | 712 |
| 30 a 34 » | 52 | 89 | 141 | 215 | 251 | 466 | 3 | 14 | 17 | 270 | 354 | 624 |
| 35 a 39 » | 46 | 82 | 128 | 271 | 258 | 529 | 8 | 29 | 37 | 325 | 369 | 694 |
| 40 a 44 » | 21 | 49 | 70 | 222 | 221 | 443 | 17 | 47 | 64 | 260 | 317 | 577 |
| 45 a 49 » | 11 | 29 | 40 | 180 | 158 | 338 | 12 | 45 | 57 | 203 | 232 | 435 |
| 50 a 54 » | 10 | 32 | 42 | 193 | 127 | 320 | 15 | 62 | 77 | 218 | 221 | 439 |
| 55 a 59 » | 5 | 10 | 15 | 97 | 66 | 163 | 13 | 41 | 54 | 115 | 117 | 232 |
| 60 a 64 » | 5 | 26 | 31 | 115 | 53 | 168 | 16 | 67 | 83 | 136 | 146 | 282 |
| 65 a 69 » | 4 | 9 | 13 | 44 | 13 | 57 | 15 | 28 | 43 | 63 | 50 | 113 |
| 70 a 74 » | 1 | 10 | 11 | 40 | 13 | 53 | 16 | 33 | 49 | 57 | 56 | 113 |
| 75 a 79 » | 1 | 6 | 7 | 10 | 5 | 15 | 5 | 10 | 15 | 16 | 21 | 37 |
| 80 a 84 » | — | 7 | 7 | 7 | 4 | 11 | 4 | 22 | 26 | 11 | 33 | 44 |
| 85 a 89 » | — | 2 | 2 | 2 | — | 2 | 1 | — | 1 | 3 | 2 | 5 |
| 90 a 94 » | — | — | — | 3 | — | 3 | 2 | 5 | 7 | 5 | 5 | 10 |
| 95 a 99 y más | — | 1 | 1 | — | 1 | 1 | — | 2 | 2 | — | 4 | 4 |

(Continúa).

## Edad, estado civil y sexo de los habitantes — (Continuación).

| EDADES | SOLTEROS | | | CASADOS | | | VIUDOS | | | TOTALES | | |
|---|---|---|---|---|---|---|---|---|---|---|---|---|
| | H. | M. | T. | H. | M. | T. | H. | M. | T. | H. | M. | T. |
| MUNICIPIO DE PISVA | | | | | | | | | | | | |
| **Totales** | **223** | **255** | **478** | **88** | **80** | **168** | **10** | **25** | **35** | **321** | **360** | **681** |
| 0 años | 7 | 9 | 16 | — | — | — | — | — | — | 7 | 9 | 16 |
| 1 año | 8 | 11 | 19 | — | — | — | — | — | — | 8 | 11 | 19 |
| 2 años | 10 | 12 | 22 | — | — | — | — | — | — | 10 | 12 | 22 |
| 3 » | 15 | 9 | 24 | — | — | — | — | — | — | 15 | 9 | 24 |
| 4 » | 11 | 11 | 22 | — | — | — | — | — | — | 11 | 11 | 22 |
| 5 » | 10 | 11 | 21 | — | — | — | — | — | — | 10 | 11 | 21 |
| 6 » | 9 | 7 | 16 | — | — | — | — | — | — | 9 | 7 | 16 |
| 7 » | 18 | 12 | 30 | — | — | — | — | — | — | 18 | 12 | 30 |
| 8 » | 10 | 9 | 19 | — | — | — | — | — | — | 10 | 9 | 19 |
| 9 » | 10 | 14 | 24 | — | — | — | — | — | — | 10 | 14 | 24 |
| 10 » | 10 | 16 | 26 | — | — | — | — | — | — | 10 | 16 | 26 |
| 11 » | 7 | 5 | 12 | — | — | — | — | — | — | 7 | 5 | 12 |
| 12 » | 7 | 6 | 13 | — | — | — | — | — | — | 7 | 6 | 13 |
| 13 » | 10 | 10 | 20 | — | — | — | — | — | — | 10 | 10 | 20 |
| 14 » | 7 | 4 | 11 | — | — | — | — | — | — | 7 | 4 | 11 |
| 15 » | 3 | 8 | 11 | — | — | — | — | — | — | 3 | 8 | 11 |
| 16 » | 3 | 6 | 9 | — | — | — | — | — | — | 3 | 6 | 9 |
| 17 » | 11 | 4 | 15 | — | — | — | — | — | — | 11 | 4 | 15 |
| 18 » | 10 | 12 | 22 | — | 2 | 2 | — | — | — | 10 | 14 | 24 |
| 19 » | 3 | 5 | 8 | — | — | — | — | — | — | 3 | 5 | 8 |
| 20 a 24 años | 23 | 19 | 42 | 4 | 8 | 12 | — | — | — | 27 | 27 | 54 |
| 25 a 29 » | 8 | 21 | 29 | 12 | 14 | 26 | — | — | — | 20 | 35 | 55 |
| 30 a 34 » | 7 | 14 | 21 | 21 | 12 | 33 | 1 | 1 | 2 | 29 | 27 | 56 |
| 35 a 39 » | 3 | 9 | 12 | 14 | 15 | 29 | 3 | 1 | 4 | 20 | 25 | 45 |
| 40 a 44 » | 2 | 5 | 7 | 12 | 10 | 22 | — | 4 | 4 | 14 | 19 | 33 |
| 45 a 49 » | — | 3 | 3 | 6 | 5 | 11 | 1 | 1 | 2 | 7 | 9 | 16 |
| 50 a 54 » | — | 1 | 1 | 7 | 9 | 16 | 1 | 6 | 7 | 8 | 16 | 24 |
| 55 a 59 » | — | — | — | 2 | — | 2 | — | 2 | 2 | 2 | 2 | 4 |
| 60 a 64 » | 1 | 1 | 2 | 5 | 2 | 7 | 2 | 3 | 5 | 8 | 6 | 14 |
| 65 a 69 » | — | — | — | 2 | 1 | 3 | — | 3 | 3 | 2 | 4 | 6 |
| 70 a 74 » | — | 1 | 1 | 1 | 2 | 3 | 1 | 3 | 4 | 2 | 6 | 8 |
| 75 a 79 » | — | — | — | — | — | — | — | — | — | — | — | — |
| 80 a 84 » | — | — | — | 2 | — | 2 | — | 1 | 1 | 2 | 1 | 3 |
| 85 a 89 » | — | — | — | — | — | — | 1 | — | 1 | 1 | — | 1 |
| 90 a 94 » | — | — | — | — | — | — | — | — | — | — | — | — |
| 95 a 99 y más | — | — | — | — | — | — | — | — | — | — | — | — |

(Continúa).

## Edad, estado civil y sexo de los habitantes — (Continuación).

| EDADES | SOLTEROS | | | CASADOS | | | VIUDOS | | | TOTALES | | |
|---|---|---|---|---|---|---|---|---|---|---|---|---|
| | H. | M. | T. | H. | M. | T. | H. | M. | T. | H. | M. | T. |
| MUNICIPIO DE PORE | | | | | | | | | | | | |
| **Totales . .** | **528** | **433** | **961** | **113** | **95** | **208** | **20** | **55** | **75** | **661** | **583** | **1.244** |
| 0 años... .. | 24 | 19 | 43 | — | — | — | — | — | — | 24 | 19 | 43 |
| 1 año..... | 23 | 19 | 42 | — | — | — | — | — | — | 23 | 19 | 42 |
| 2 años..... | 23 | 17 | 40 | — | — | — | — | — | — | 23 | 17 | 40 |
| 3 » .... | 26 | 30 | 56 | — | — | — | — | — | — | 26 | 30 | 56 |
| 4 » .... | 24 | 27 | 51 | — | — | — | — | — | — | 24 | 27 | 51 |
| 5 » .... | 23 | 19 | 42 | — | — | — | — | — | — | 23 | 19 | 42 |
| 6 » .... | 17 | 15 | 32 | — | — | — | — | — | — | 17 | 15 | 32 |
| 7 » .... | 22 | 17 | 39 | — | — | — | — | — | — | 22 | 17 | 39 |
| 8 » .... | 27 | 21 | 48 | — | — | — | — | — | — | 27 | 21 | 48 |
| 9 » .... | 19 | 9 | 28 | — | — | — | — | — | — | 19 | 9 | 28 |
| 10 » .... | 24 | 12 | 36 | — | — | — | — | — | — | 24 | 12 | 36 |
| 11 » .... | 9 | 10 | 19 | — | — | — | — | — | — | 9 | 10 | 19 |
| 12 » .... | 20 | 25 | 45 | — | — | — | — | — | — | 20 | 25 | 45 |
| 13 » .... | 11 | 6 | 17 | — | — | — | — | | — | 11 | 6 | 17 |
| 14 » .... | 14 | 17 | 31 | — | — | — | — | — | — | 14 | 17 | 31 |
| 15 » .... | 15 | 10 | 25 | — | 1 | 1 | — | — | — | 15 | 11 | 26 |
| 16 » .... | 11 | 9 | 20 | — | 2 | 2 | — | — | — | 11 | 11 | 22 |
| 17 » .... | 11 | 6 | 17 | — | — | — | — | — | — | 11 | 6 | 17 |
| 18 » ... | 16 | 16 | 32 | — | 4 | 4 | — | — | — | 16 | 20 | 36 |
| 19 » .... | 8 | 6 | 14 | 1 | 4 | 5 | — | — | — | 9 | 10 | 19 |
| 20 a 24 años | 58 | 43 | 101 | 6 | 15 | 21 | — | 5 | 5 | 64 | 63 | 127 |
| 25 a 29 » | 40 | 31 | 71 | 20 | 16 | 36 | 2 | 5 | 7 | 62 | 52 | 114 |
| 30 a 34 » | 17 | 10 | 27 | 19 | 13 | 32 | 1 | 2 | 3 | 37 | 25 | 62 |
| 35 a 39 » | 22 | 9 | 31 | 27 | 20 | 47 | 1 | 9 | 10 | 50 | 38 | 88 |
| 40 a 44 » | 9 | 12 | 21 | 11 | 10 | 21 | 1 | 6 | 7 | 21 | 28 | 49 |
| 45 a 49 » | 6 | 6 | 12 | 8 | 5 | 13 | 6 | 7 | 13 | 20 | 18 | 38 |
| 50 a 54 » | — | 5 | 5 | 5 | 1 | 6 | — | 4 | 4 | 5 | 10 | 15 |
| 55 a 59 » | 1 | — | 1 | 4 | 1 | 5 | 3 | 4 | 7 | 8 | 5 | 13 |
| 60 a 64 » | 1 | 2 | 3 | 7 | — | 7 | 5 | 5 | 10 | 13 | 7 | 20 |
| 65 a 69 » | 2 | 3 | 5 | 2 | — | 2 | — | 2 | 2 | 4 | 5 | 9 |
| 70 a 74 » | 3 | — | 3 | 3 | 2 | 5 | — | 3 | 3 | 6 | 5 | 11 |
| 75 a 79 » | — | 1 | 1 | — | 1 | 1 | — | 2 | 2 | — | 4 | 4 |
| 80 a 84 » | 1 | 1 | 2 | — | — | — | — | 1 | 1 | 1 | 2 | 3 |
| 85 a 89 » | 1 | — | 1 | — | — | — | 1 | — | 1 | 2 | — | 2 |
| 90 a 94 » | — | — | — | — | — | — | — | — | — | — | — | — |
| 95 a 99 y más | — | — | — | — | — | — | — | — | — | — | — | — |

(Continúa).

## Edad, estado civil y sexo de los habitantes — (Continuación).

| EDADES | SOLTEROS | | | CASADOS | | | VIUDOS | | | TOTALES | | |
|---|---|---|---|---|---|---|---|---|---|---|---|---|
| | H. | M. | T. | H. | M. | T. | H. | M. | T. | H. | M. | T. |
| MUNICIPIO DE PUEBLOVIEJO | | | | | | | | | | | | |
| **Totales ..** | **3.874** | **3.660** | **7.534** | **1.845** | **1.862** | **3.707** | **101** | **384** | **485** | **5.820** | **5.906** | **11.726** |
| 0 años ... | 171 | 184 | 355 | — | — | — | — | — | — | 171 | 184 | 355 |
| 1 año .. ... | 115 | 126 | 241 | — | — | — | — | — | — | 115 | 126 | 241 |
| 2 años .... | 174 | 176 | 350 | — | — | — | — | — | — | 174 | 176 | 350 |
| 3 » .... | 155 | 163 | 318 | — | — | — | — | — | — | 155 | 163 | 318 |
| 4 » .... | 173 | 153 | 326 | — | — | — | — | — | — | 173 | 153 | 326 |
| 5 » .... | 204 | 157 | 361 | — | — | — | — | — | — | 204 | 157 | 361 |
| 6 » .... | 196 | 194 | 390 | — | — | — | — | — | — | 196 | 194 | 390 |
| 7 » .... | 179 | 198 | 377 | — | — | — | — | — | — | 179 | 198 | 377 |
| 8 » .... | 253 | 258 | 511 | — | — | — | — | — | — | 253 | 258 | 511 |
| 9 » .... | 87 | 111 | 198 | — | — | — | · | — | — | 87 | 111 | 198 |
| 10 » ... | 252 | 210 | 462 | — | — | — | — | — | — | 252 | 210 | 462 |
| 11 » .... | 94 | 81 | 175 | — | — | — | — | — | — | 94 | 81 | 175 |
| 12 » .. .. | 249 | 222 | 471 | — | — | — | — | — | — | 249 | 222 | 471 |
| 13 » .... | 95 | 106 | 201 | — | — | — | — | — | — | 95 | 106 | 201 |
| 14 » .. . | 117 | 95 | 212 | 1 | — | 1 | — | — | — | 118 | 95 | 213 |
| 15 » .... | 172 | 152 | 324 | — | 5 | 5 | — | — | — | 172 | 157 | 329 |
| 16 » .... | 97 | 86 | 183 | 1 | 7 | 8 | — | — | — | 98 | 93 | 191 |
| 17 » .... | 45 | 54 | 99 | — | 6 | 6 | — | — | — | 45 | 60 | 105 |
| 18 » .... | 185 | 195 | 380 | 5 | 37 | 42 | - | — | — | 190 | 232 | 422 |
| 19 » .. . | 44 | 18 | 62 | 2 | 10 | 12 | — | — | — | 46 | 28 | 74 |
| 20 a 24 años | 348 | 259 | 607 | 84 | 197 | 281 | 1 | 5 | 6 | 433 | 461 | 894 |
| 25 a 29 » | 192 | 143 | 335 | 215 | 346 | 561 | 1 | 10 | 11 | 408 | 499 | 907 |
| 30 a 34 » | 111 | 84 | 195 | 278 | 286 | 564 | 5 | 28 | 33 | 394 | 398 | 792 |
| 35 a 39 » | 60 | 71 | 131 | 324 | 315 | 639 | 12 | 37 | 49 | 396 | 423 | 819 |
| 40 a 44 » | 38 | 52 | 90 | 247 | 248 | 495 | 9 | 47 | 56 | 294 | 347 | 641 |
| 45 a 49 » | 21 | 27 | 48 | 194 | 152 | 346 | 6 | 37 | 43 | 221 | 216 | 437 |
| 50 a 54 » | 16 | 24 | 40 | 161 | 99 | 260 | 13 | 49 | 62 | 190 | 172 | 362 |
| 55 a 59 » | 8 | 11 | 19 | 93 | 69 | 162 | 9 | 36 | 45 | 110 | 116 | 226 |
| 60 a 64 » | 8 | 19 | 27 | 129 | 44 | 173 | 12 | 59 | 71 | 149 | 122 | 271 |
| 65 a 69 » | 7 | 12 | 19 | 55 | 16 | 71 | 7 | 29 | 36 | 69 | 57 | 126 |
| 70 a 74 » | 3 | 10 | 13 | 34 | 14 | 48 | 14 | 26 | 40 | 51 | 50 | 101 |
| 75 a 79 » | 1 | — | 1 | 10 | 6 | 16 | 4 | 7 | 11 | 15 | 13 | 28 |
| 80 a 84 » | 3 | 4 | 7 | 9 | 4 | 13 | 3 | 7 | 10 | 15 | 15 | 30 |
| 85 a 89 » | — | 3 | 3 | — | 1 | 1 | 2 | 2 | 4 | 2 | 6 | 8 |
| 90 a 94 » | 1 | 1 | 2 | 1 | — | 1 | — | 2 | 2 | 2 | 3 | 5 |
| 95 a 99 y más | — | 1 | 1 | 2 | — | 2 | 3 | 3 | 6 | 5 | 4 | 9 |

(Continúa).

## Edad, estado civil y sexo de los habitantes — (Continuación).

| EDADES | SOLTEROS | | | CASADOS | | | VIUDOS | | | TOTALES | | |
|---|---|---|---|---|---|---|---|---|---|---|---|---|
| | H. | M. | T. | H. | M. | T. | H. | M. | T. | H. | M. | T. |
| **MUNICIPIO DE RAMIRIQUI** | | | | | | | | | | | | |
| **Totales.** | **2.514** | **2.721** | **5.235** | **1.133** | **1.207** | **2.340** | **72** | **364** | **436** | **3.719** | **4.292** | **8.011** |
| 0 años .... | 112 | 113 | 225 | — | — | — | — | — | — | 112 | 113 | 225 |
| 1 año .... | 112 | 95 | 207 | — | — | — | — | — | — | 112 | 95 | 207 |
| 2 años .... | 136 | 117 | 253 | — | — | — | — | — | — | 136 | 117 | 253 |
| 3 » .... | 109 | 120 | 229 | — | — | — | — | — | — | 109 | 120 | 229 |
| 4 » .... | 115 | 133 | 248 | — | — | — | — | — | — | 115 | 133 | 248 |
| 5 » .... | 106 | 128 | 234 | — | — | — | — | — | — | 106 | 128 | 234 |
| 6 » .... | 119 | 126 | 245 | — | — | — | — | — | — | 119 | 126 | 245 |
| 7 » .... | 135 | 137 | 272 | — | — | — | — | — | — | 135 | 137 | 272 |
| 8 » .... | 147 | 158 | 305 | — | — | — | — | — | — | 147 | 158 | 305 |
| 9 » .... | 94 | 90 | 184 | — | — | — | — | — | — | 94 | 90 | 184 |
| 10 » .... | 159 | 134 | 293 | — | — | — | — | — | — | 159 | 134 | 293 |
| 11 » .... | 70 | 65 | 135 | — | — | — | — | — | — | 70 | 65 | 135 |
| 12 » .... | 138 | 125 | 263 | — | — | — | — | — | — | 138 | 125 | 263 |
| 13 » .... | 86 | 88 | 174 | — | — | — | — | — | — | 86 | 88 | 174 |
| 14 » .... | 81 | 70 | 151 | — | 1 | 1 | — | — | — | 81 | 71 | 152 |
| 15 » .... | 125 | 113 | 238 | — | 2 | 2 | — | — | — | 125 | 115 | 240 |
| 16 » .... | 69 | 58 | 127 | 1 | 3 | 4 | — | — | — | 70 | 61 | 131 |
| 17 » .... | 45 | 55 | 100 | 1 | 5 | 6 | — | — | — | 46 | 60 | 106 |
| 18 » .... | 97 | 113 | 210 | 2 | 18 | 20 | — | — | — | 99 | 131 | 230 |
| 19 » .... | 21 | 26 | 47 | 1 | 9 | 10 | — | — | — | 22 | 35 | 57 |
| 20 a 24 años | 179 | 191 | 370 | 60 | 152 | 212 | — | 5 | 5 | 239 | 348 | 587 |
| 25 a 29 » | 98 | 125 | 223 | 134 | 201 | 335 | 2 | 14 | 16 | 234 | 340 | 574 |
| 30 a 34 » | 45 | 79 | 124 | 140 | 173 | 313 | 3 | 16 | 19 | 188 | 268 | 456 |
| 35 a 39 » | 41 | 55 | 96 | 162 | 182 | 344 | 3 | 29 | 32 | 206 | 266 | 472 |
| 40 a 44 » | 22 | 60 | 82 | 154 | 150 | 304 | 7 | 28 | 35 | 183 | 238 | 421 |
| 45 a 49 » | 14 | 42 | 56 | 108 | 109 | 217 | 12 | 46 | 58 | 134 | 197 | 331 |
| 50 a 54 » | 17 | 32 | 49 | 147 | 89 | 236 | 7 | 67 | 74 | 171 | 188 | 359 |
| 55 a 59 » | 5 | 17 | 22 | 71 | 32 | 103 | 5 | 24 | 29 | 81 | 73 | 154 |
| 60 a 64 » | 9 | 25 | 34 | 72 | 41 | 113 | 8 | 50 | 58 | 89 | 116 | 205 |
| 65 a 69 » | 3 | 6 | 9 | 33 | 15 | 48 | 4 | 21 | 25 | 40 | 42 | 82 |
| 70 a 74 » | 3 | 14 | 17 | 26 | 15 | 41 | 6 | 34 | 40 | 35 | 63 | 98 |
| 75 a 79 » | — | 6 | 6 | 12 | 3 | 15 | 6 | 5 | 11 | 18 | 14 | 32 |
| 80 a 84 » | 2 | 5 | 7 | 4 | 4 | 8 | 5 | 15 | 20 | 11 | 24 | 35 |
| 85 a 89 » | — | — | — | 2 | 3 | 5 | 1 | 1 | 2 | 3 | 4 | 7 |
| 90 a 94 » | — | — | — | 2 | — | 2 | 2 | 5 | 7 | 4 | 5 | 9 |
| 95 a 99 y más | — | — | — | 1 | — | 1 | 1 | 4 | 5 | 2 | 4 | 6 |

(Continúa).

## Edad, estado civil y sexo de los habitantes — (Continuación).

| EDADES | SOLTEROS | | | CASADOS | | | VIUDOS | | | TOTALES | | |
|---|---|---|---|---|---|---|---|---|---|---|---|---|
| | H. | M. | T. | H. | M. | T. | H. | M. | T. | H. | M. | T. |
| MUNICIPIO DE RAQUIRA | | | | | | | | | | | | |
| **Totales** | **3.248** | **2.758** | **6.006** | **1.192** | **1.164** | **2.356** | **170** | **301** | **471** | **4.610** | **4.223** | **8.833** |
| 0 años | 105 | 94 | 199 | — | — | — | — | — | — | 105 | 94 | 199 |
| 1 año | 70 | 60 | 130 | — | — | — | — | — | — | 70 | 60 | 130 |
| 2 años | 120 | 88 | 208 | — | — | — | — | — | — | 120 | 88 | 208 |
| 3 » | 116 | 103 | 219 | — | — | — | — | — | — | 116 | 103 | 219 |
| 4 » | 125 | 115 | 240 | — | — | — | — | — | — | 125 | 115 | 240 |
| 5 » | 123 | 102 | 225 | — | — | — | — | — | — | 123 | 102 | 225 |
| 6 » | 124 | 103 | 227 | — | — | — | — | — | — | 124 | 103 | 227 |
| 7 » | 117 | 120 | 237 | — | — | — | — | — | — | 117 | 120 | 237 |
| 8 » | 154 | 125 | 279 | — | — | — | — | — | — | 154 | 125 | 279 |
| 9 » | 107 | 88 | 195 | — | — | — | — | — | — | 107 | 88 | 195 |
| 10 » | 148 | 133 | 281 | — | — | — | — | — | — | 148 | 133 | 281 |
| 11 » | 71 | 49 | 120 | — | — | — | — | — | — | 71 | 49 | 120 |
| 12 » | 152 | 127 | 279 | — | — | — | — | — | — | 152 | 127 | 279 |
| 13 » | 79 | 64 | 143 | — | — | — | — | — | — | 79 | 64 | 143 |
| 14 » | 118 | 98 | 216 | — | 1 | 1 | — | — | — | 118 | 99 | 217 |
| 15 » | 147 | 91 | 238 | — | 2 | 2 | — | 2 | 2 | 147 | 95 | 242 |
| 16 » | 77 | 77 | 154 | — | 1 | 1 | — | 1 | 1 | 77 | 79 | 156 |
| 17 » | 50 | 55 | 105 | — | 7 | 7 | — | — | — | 50 | 62 | 112 |
| 18 » | 127 | 128 | 255 | 1 | 14 | 15 | 1 | — | 1 | 129 | 142 | 271 |
| 19 » | 50 | 25 | 75 | 1 | 8 | 9 | — | — | — | 51 | 33 | 84 |
| 20 a 24 años | 454 | 263 | 717 | 52 | 100 | 152 | 4 | 6 | 10 | 510 | 368 | 879 |
| 25 a 29 » | 267 | 187 | 454 | 105 | 170 | 275 | 10 | 11 | 21 | 382 | 369 | 750 |
| 30 a 34 » | 129 | 109 | 238 | 135 | 170 | 305 | 8 | 16 | 24 | 272 | 295 | 567 |
| 35 a 39 » | 89 | 105 | 194 | 175 | 205 | 380 | 20 | 25 | 45 | 284 | 335 | 619 |
| 40 a 44 » | 51 | 73 | 124 | 165 | 149 | 314 | 21 | 33 | 54 | 237 | 255 | 492 |
| 45 a 49 » | 32 | 43 | 75 | 148 | 120 | 268 | 14 | 29 | 43 | 194 | 192 | 386 |
| 50 a 54 » | 5 | 52 | 57 | 140 | 87 | 227 | 23 | 42 | 65 | 168 | 181 | 349 |
| 55 a 59 » | 14 | 19 | 33 | 69 | 46 | 115 | 13 | 25 | 38 | 96 | 90 | 186 |
| 60 a 64 » | 15 | 38 | 53 | 105 | 38 | 143 | 17 | 44 | 61 | 137 | 120 | 257 |
| 65 a 69 » | 5 | 8 | 13 | 31 | 20 | 51 | 11 | 17 | 28 | 47 | 45 | 92 |
| 70 a 74 » | 4 | 11 | 15 | 37 | 13 | 50 | 15 | 27 | 42 | 56 | 51 | 107 |
| 75 a 79 » | 1 | 3 | 4 | 8 | 6 | 14 | 4 | 6 | 10 | 13 | 15 | 28 |
| 80 a 84 » | 2 | 1 | 3 | 17 | 5 | 22 | 4 | 9 | 13 | 23 | 15 | 38 |
| 85 a 89 » | — | 1 | 1 | 1 | 1 | 2 | 4 | — | 4 | 5 | 2 | 7 |
| 90 a 94 » | — | — | — | 2 | — | 2 | 1 | 4 | 5 | 3 | 4 | 7 |
| 95 a 99 y más | — | — | — | — | 1 | 1 | — | 4 | 4 | — | 5 | 5 |

(Continúa).

## Edad, estado civil y sexo de los habitantes — (Continuación).

| EDADES | SOLTEROS | | | CASADOS | | | VIUDOS | | | TOTALES | | |
|---|---|---|---|---|---|---|---|---|---|---|---|---|
| | H. | M. | T. | H. | M. | T. | H. | M. | T. | H. | M. | T. |
| MUNICIPIO DE RECETOR | | | | | | | | | | | | |
| **Totales ...** | **435** | **407** | **842** | **219** | **182** | **401** | **16** | **45** | **61** | **670** | **634** | **1.304** |
| 0 años .... | 22 | 16 | 38 | — | — | — | — | — | — | 22 | 16 | 38 |
| 1 año.. .... | 16 | 14 | 30 | — | — | — | — | — | — | 16 | 14 | 30 |
| 2 años .... | 21 | 25 | 46 | — | — | — | — | — | — | 21 | 25 | 46 |
| 3 » .... | 16 | 28 | 44 | — | — | — | — | — | — | 16 | 28 | 44 |
| 4 » .... | 23 | 23 | 46 | — | — | — | — | — | — | 23 | 23 | 46 |
| 5 » .... | 21 | 34 | 55 | — | — | — | — | — | — | 21 | 34 | 55 |
| 6 » .... | 17 | 21 | 38 | — | — | — | — | — | — | 17 | 21 | 38 |
| 7 » .... | 30 | 27 | 57 | — | — | — | — | — | — | 30 | 27 | 57 |
| 8 » .... | 22 | 25 | 47 | — | — | — | — | — | — | 22 | 25 | 47 |
| 9 » .... | 15 | 20 | 35 | — | — | — | — | — | — | 15 | 20 | 35 |
| 10 » ... | 20 | 20 | 40 | — | — | — | — | — | — | 20 | 20 | 40 |
| 11 » .... | 14 | 10 | 24 | — | — | — | — | — | — | 14 | 10 | 24 |
| 12 » .... | 24 | 20 | 44 | — | — | — | — | — | — | 24 | 20 | 44 |
| 13 » .... | 8 | 17 | 25 | — | — | — | — | — | — | 8 | 17 | 25 |
| 14 » .. | 15 | 7 | 22 | — | — | — | — | — | — | 15 | 7 | 22 |
| 15 » .... | 20 | 17 | 37 | — | — | — | — | — | — | 20 | 17 | 37 |
| 16 » ... | 10 | 7 | 17 | — | — | — | — | — | — | 10 | 7 | 17 |
| 17 » ... | 7 | 2 | 9 | — | 2 | 2 | — | — | — | 7 | 4 | 11 |
| 18 » .... | 13 | 9 | 22 | 1 | 4 | 5 | — | — | — | 14 | 13 | 27 |
| 19 » ... | 7 | 1 | 8 | — | 3 | 3 | — | — | — | 7 | 4 | 11 |
| 20 a 24 años | 44 | 17 | 61 | 16 | 25 | 41 | — | — | — | 60 | 42 | 102 |
| 25 a 29 » | 23 | 10 | 33 | 26 | 32 | 58 | — | 6 | 6 | 49 | 48 | 97 |
| 30 a 34 » | 10 | 15 | 25 | 39 | 27 | 66 | 2 | 4 | 6 | 51 | 46 | 97 |
| 35 a 39 » | 7 | 11 | 18 | 34 | 34 | 68 | 2 | 5 | 7 | 43 | 50 | 93 |
| 40 a 44 » | 2 | 2 | 4 | 26 | 23 | 49 | 2 | 7 | 9 | 30 | 32 | 62 |
| 45 a 49 » | 3 | 3 | 6 | 23 | 14 | 37 | 3 | 3 | 6 | 29 | 20 | 49 |
| 50 a 54 » | 4 | 2 | 6 | 21 | 8 | 29 | 3 | 4 | 7 | 28 | 14 | 42 |
| 55 a 59 » | — | 1 | 1 | 10 | 1 | 11 | — | 2 | 2 | 10 | 4 | 14 |
| 60 a 64 » | 1 | 1 | 2 | 13 | 5 | 18 | 1 | 3 | 4 | 15 | 9 | 24 |
| 65 a 69 » | — | — | — | 3 | 3 | 6 | — | 5 | 5 | 3 | 8 | 11 |
| 70 a 74 » | — | 2 | 2 | 3 | 1 | 4 | 3 | 3 | 6 | 6 | 6 | 12 |
| 75 a 79 » | — | — | — | 1 | — | 1 | — | — | — | 1 | — | 1 |
| 80 a 84 » | — | — | — | 2 | — | 2 | — | 2 | 2 | 2 | 2 | 4 |
| 85 a 89 » | — | — | — | — | — | — | — | — | — | — | — | — |
| 90 a 94 » | — | — | — | — | — | — | — | — | — | — | — | — |
| 95 a 99 y más | — | — | — | 1 | — | 1 | — | 1 | 1 | 1 | 1 | 2 |

(Continúa).

## Edad, estado civil y sexo de los habitantes — (Continuación).

| EDADES | SOLTEROS | | | CASADOS | | | VIUDOS | | | TOTALES | | |
|---|---|---|---|---|---|---|---|---|---|---|---|---|
| | H. | M | T. | H. | M. | T. | H. | M. | T. | H. | M. | T. |
| **MUNICIPIO DE RONDON** | | | | | | | | | | | | |
| **Totales...** | **1.392** | **1.361** | **2.753** | **629** | **626** | **1.255** | **32** | **131** | **163** | **2.053** | **2.118** | **4.171** |
| 0 años .... | 72 | 64 | 136 | — | — | — | — | — | — | 72 | 64 | 136 |
| 1 año .... | 60 | 57 | 117 | — | — | — | — | — | — | 60 | 57 | 117 |
| 2 años .... | 70 | 86 | 156 | — | — | — | — | — | — | 70 | 86 | 156 |
| 3 » .... | 73 | 77 | 150 | — | — | — | — | — | — | 73 | 77 | 150 |
| 4 » .... | 66 | 70 | 136 | — | — | — | — | — | — | 66 | 70 | 136 |
| 5 » .... | 56 | 69 | 125 | — | — | — | — | — | — | 56 | 69 | 125 |
| 6 » .... | 56 | 69 | 125 | — | — | — | — | — | — | 56 | 69 | 125 |
| 7 » .... | 66 | 76 | 142 | — | — | — | — | — | — | 66 | 76 | 142 |
| 8 » .... | 83 | 69 | 152 | — | — | — | — | — | — | 83 | 69 | 152 |
| 9 » .... | 67 | 41 | 108 | — | — | — | — | — | — | 67 | 41 | 108 |
| 10 » .... | 92 | 90 | 182 | — | — | — | — | — | — | 92 | 90 | 182 |
| 11 » .... | 36 | 23 | 59 | — | — | — | — | — | — | 36 | 23 | 59 |
| 12 » .... | 67 | 73 | 140 | — | — | — | — | — | — | 67 | 73 | 140 |
| 13 » .... | 35 | 37 | 72 | — | — | — | — | — | — | 35 | 37 | 72 |
| 14 » .... | 48 | 44 | 92 | — | — | — | — | — | — | 48 | 44 | 92 |
| 15 » .... | 55 | 58 | 113 | — | 1 | 1 | — | — | — | 55 | 59 | 114 |
| 16 » .... | 39 | 37 | 76 | 2 | 4 | 6 | — | — | — | 41 | 41 | 82 |
| 17 » .... | 27 | 21 | 48 | — | 1 | 1 | — | — | — | 27 | 22 | 49 |
| 18 » .... | 61 | 42 | 103 | 3 | 13 | 16 | — | — | — | 64 | 55 | 119 |
| 19 » .... | 17 | 15 | 32 | — | 13 | 13 | — | — | — | 17 | 28 | 45 |
| 20 a 24 años | 110 | 71 | 181 | 39 | 68 | 107 | 2 | 3 | 5 | 151 | 142 | 293 |
| 25 a 29 » | 47 | 56 | 103 | 75 | 114 | 189 | 3 | 4 | 7 | 125 | 174 | 299 |
| 30 a 34 » | 26 | 21 | 47 | 98 | 92 | 190 | 1 | 9 | 10 | 125 | 122 | 247 |
| 35 a 39 » | 21 | 28 | 49 | 121 | 104 | 225 | 1 | 10 | 11 | 143 | 142 | 285 |
| 40 a 44 » | 9 | 23 | 32 | 69 | 73 | 142 | 2 | 15 | 17 | 80 | 111 | 191 |
| 45 a 49 » | 4 | 18 | 22 | 62 | 57 | 119 | 4 | 14 | 18 | 70 | 89 | 159 |
| 50 a 54 » | 15 | 10 | 25 | 53 | 34 | 87 | 4 | 17 | 21 | 72 | 61 | 133 |
| 55 a 59 » | 5 | 5 | 10 | 35 | 23 | 58 | 3 | 8 | 11 | 43 | 36 | 79 |
| 60 a 64 » | 4 | 6 | 10 | 38 | 15 | 53 | 10 | 26 | 36 | 52 | 47 | 99 |
| 65 a 69 » | 1 | 4 | 5 | 9 | 7 | 16 | 1 | 6 | 7 | 11 | 17 | 28 |
| 70 a 74 » | — | 1 | 1 | 15 | 4 | 19 | 1 | 6 | 7 | 16 | 11 | 27 |
| 75 a 79 » | — | — | — | 2 | 1 | 3 | — | 4 | 4 | 2 | 5 | 7 |
| 80 a 84 » | 2 | — | 2 | 7 | 1 | 8 | — | 6 | 6 | 9 | 7 | 16 |
| 85 a 89 » | 1 | — | 1 | 1 | — | 1 | — | 1 | 1 | 2 | 1 | 3 |
| 90 a 94 » | — | — | — | — | — | — | — | 1 | 1 | — | 1 | 1 |
| 95 a 99 y más | 1 | — | 1 | — | 1 | 1 | — | 1 | 1 | 1 | 2 | 3 |

(Continúa).

## Edad, estado civil y sexo de los habitantes — (Continuación).

| EDADES | SOLTEROS | | | CASADOS | | | VIUDOS | | | TOTALES | | |
|---|---|---|---|---|---|---|---|---|---|---|---|---|
| | H. | M. | T. | H. | M. | T. | H. | M. | T. | H. | M. | T. |
| **MUNICIPIO DE SABOYA** | | | | | | | | | | | | |
| **Totales . .** | **5.846** | **5.689** | **11.535** | **1.772** | **1.854** | **3.626** | **171** | **534** | **705** | **7.789** | **8.077** | **15.866** |
| 0 años .... | 291 | 293 | 584 | — | — | — | — | — | — | 291 | 293 | 584 |
| 1 año .... | 232 | 192 | 424 | — | — | — | — | — | — | 232 | 192 | 424 |
| 2 años .... | 325 | 263 | 588 | — | — | — | — | — | — | 325 | 263 | 588 |
| 3 » .... | 302 | 271 | 573 | — | — | — | — | — | — | 302 | 271 | 573 |
| 4 » .... | 308 | 253 | 561 | — | — | — | — | — | — | 308 | 253 | 561 |
| 5 » .... | 275 | 264 | 539 | — | — | — | — | — | — | 275 | 264 | 539 |
| 6 » ... | 249 | 257 | 506 | — | — | — | — | — | — | 249 | 257 | 506 |
| 7 » .... | 301 | 263 | 564 | — | — | — | — | — | — | 301 | 263 | 564 |
| 8 » .... | 318 | 261 | 579 | — | — | — | — | — | — | 318 | 261 | 579 |
| 9 » .... | 206 | 210 | 416 | — | — | — | — | — | — | 206 | 210 | 416 |
| 10 » .... | 289 | 277 | 566 | — | — | — | — | — | — | 289 | 277 | 566 |
| 11 » .... | 165 | 171 | 336 | — | — | — | — | — | — | 165 | 171 | 336 |
| 12 » .... | 255 | 250 | 505 | — | — | — | — | — | — | 255 | 250 | 505 |
| 13 » .... | 177 | 145 | 322 | — | — | — | — | — | — | 177 | 145 | 322 |
| 14 » .... | 176 | 191 | 367 | — | — | — | — | — | — | 176 | 191 | 367 |
| 15 » .... | 205 | 171 | 376 | 1 | 4 | 5 | — | — | — | 206 | 175 | 381 |
| 16 » .... | 161 | 144 | 305 | — | 6 | 6 | — | — | — | 161 | 150 | 311 |
| 17 » .... | 130 | 115 | 245 | 1 | 10 | 11 | — | — | — | 131 | 125 | 256 |
| 18 » .... | 197 | 198 | 395 | 1 | 17 | 18 | — | — | — | 198 | 215 | 413 |
| 19 » .... | 90 | 58 | 148 | 4 | 16 | 20 | — | — | — | 94 | 74 | 168 |
| 20 a 24 años | 484 | 440 | 924 | 78 | 201 | 279 | 2 | 3 | 5 | 564 | 644 | 1.208 |
| 25 a 29 » | 268 | 279 | 547 | 188 | 304 | 492 | 3 | 17 | 20 | 459 | 600 | 1.059 |
| 30 a 34 » | 143 | 156 | 299 | 218 | 255 | 473 | 6 | 18 | 24 | 367 | 429 | 796 |
| 35 a 39 » | 113 | 161 | 274 | 311 | 321 | 632 | 14 | 56 | 70 | 438 | 538 | 976 |
| 40 a 44 » | 72 | 125 | 197 | 274 | 236 | 510 | 13 | 73 | 86 | 359 | 434 | 793 |
| 45 a 49 » | 42 | 72 | 114 | 198 | 174 | 372 | 26 | 49 | 75 | 266 | 295 | 561 |
| 50 a 54 » | 24 | 63 | 87 | 204 | 142 | 346 | 28 | 89 | 117 | 256 | 294 | 550 |
| 55 a 59 » | 19 | 47 | 66 | 113 | 56 | 169 | 14 | 50 | 64 | 146 | 153 | 299 |
| 60 a 64 » | 10 | 46 | 56 | 113 | 73 | 186 | 24 | 87 | 111 | 147 | 206 | 353 |
| 65 a 69 » | 8 | 16 | 24 | 36 | 24 | 60 | 11 | 32 | 43 | 55 | 72 | 127 |
| 70 a 74 » | 5 | 18 | 23 | 20 | 8 | 28 | 18 | 28 | 46 | 43 | 54 | 97 |
| 75 a 79 » | 3 | 5 | 8 | 3 | 3 | 6 | 1 | 11 | 12 | 7 | 19 | 26 |
| 80 a 84 » | — | 9 | 9 | 7 | 2 | 9 | 7 | 15 | 22 | 14 | 26 | 40 |
| 85 a 89 » | — | 2 | 2 | 1 | — | 1 | — | 2 | 2 | 1 | 4 | 5 |
| 90 a 94 » | 3 | 2 | 5 | — | 1 | 1 | 3 | 4 | 7 | 6 | 7 | 13 |
| 95 a 99 y más | — | 1 | 1 | 1 | 1 | 2 | 1 | — | 1 | 2 | 2 | 4 |

(Continúa).

## Edad, estado civil y sexo de los habitantes — (Continuación).

| EDADES | SOLTEROS | | | CASADOS | | | VIUDOS | | | TOTALES | | |
|---|---|---|---|---|---|---|---|---|---|---|---|---|
| | H. | M. | T. | H. | M. | T. | H. | M. | T. | H. | M. | T. |
| MUNICIPIO DE SACAMA | | | | | | | | | | | | |
| **Totales** | **173** | **115** | **288** | **65** | **33** | **98** | **4** | **9** | **13** | **242** | **157** | **399** |
| 0 años | 4 | 4 | 8 | — | — | — | — | — | — | 4 | 4 | 8 |
| 1 año | 3 | 6 | 9 | — | — | — | — | — | — | 3 | 6 | 9 |
| 2 años | 8 | 3 | 11 | — | — | — | — | — | — | 8 | 3 | 11 |
| 3 » | 4 | 5 | 9 | — | — | — | — | — | — | 4 | 5 | 9 |
| 4 » | 8 | 8 | 16 | — | — | — | — | — | — | 8 | 8 | 16 |
| 5 » | 8 | 3 | 11 | — | — | — | — | — | — | 8 | 3 | 11 |
| 6 » | 3 | 6 | 9 | — | — | — | — | — | — | 3 | 6 | 9 |
| 7 » | 4 | 8 | 12 | — | — | — | — | — | — | 4 | 8 | 12 |
| 8 » | 7 | 3 | 10 | — | — | — | — | — | — | 7 | 3 | 10 |
| 9 » | 4 | 4 | 8 | — | — | — | — | — | — | 4 | 4 | 8 |
| 10 » | 3 | 5 | 8 | — | — | — | — | — | — | 3 | 5 | 8 |
| 11 » | 5 | 3 | 8 | — | — | — | — | — | — | 5 | 3 | 8 |
| 12 » | 6 | 2 | 8 | — | — | — | — | — | — | 6 | 2 | 8 |
| 13 » | 1 | 3 | 4 | — | — | — | — | — | — | 1 | 3 | 4 |
| 14 » | 8 | 1 | 9 | — | — | — | — | — | — | 8 | 1 | 9 |
| 15 » | 8 | 2 | 10 | — | — | — | — | — | — | 8 | 2 | 10 |
| 16 » | 8 | — | 8 | — | — | — | — | — | — | 8 | — | 8 |
| 17 » | 3 | 2 | 5 | — | — | — | — | — | — | 3 | 2 | 5 |
| 18 » | 4 | 4 | 8 | — | 1 | 1 | — | — | — | 4 | 5 | 9 |
| 19 » | 2 | 3 | 5 | — | — | — | — | — | — | 2 | 3 | 5 |
| 20 a 24 años | 35 | 13 | 48 | 6 | 2 | 8 | — | — | — | 41 | 15 | 56 |
| 25 a 29 » | 23 | 10 | 33 | 15 | 11 | 26 | 1 | — | 1 | 39 | 21 | 60 |
| 30 a 34 » | 4 | 7 | 11 | 7 | 7 | 14 | — | — | — | 11 | 14 | 25 |
| 35 a 39 » | 2 | 4 | 6 | 13 | 3 | 16 | — | — | — | 15 | 7 | 22 |
| 40 a 44 » | 3 | 1 | 4 | 7 | 4 | 11 | 1 | — | 1 | 11 | 5 | 16 |
| 45 a 49 » | 1 | — | 1 | 7 | — | 7 | — | 4 | 4 | 8 | 4 | 12 |
| 50 a 54 » | 2 | 1 | 3 | 2 | 2 | 4 | — | 4 | 4 | 4 | 7 | 11 |
| 55 a 59 » | — | 1 | 1 | 4 | 2 | 6 | 1 | — | 1 | 5 | 3 | 8 |
| 60 a 64 » | 2 | 1 | 3 | 4 | — | 4 | 1 | 1 | 2 | 7 | 2 | 9 |
| 65 a 69 » | — | 1 | 1 | — | 1 | 1 | — | — | — | — | 2 | 2 |
| 70 a 74 » | — | — | — | — | — | — | — | — | — | — | — | — |
| 75 a 79 » | — | — | — | — | — | — | — | — | — | — | — | — |
| 80 a 84 » | — | — | — | — | — | — | — | — | — | — | — | — |
| 85 a 89 » | — | — | — | — | — | — | — | — | — | — | — | — |
| 90 a 94 » | — | — | — | — | — | — | — | — | — | — | — | — |
| 95 a 99 y más | — | 1 | 1 | — | — | — | — | — | — | — | 1 | 1 |

(Continúa).

## Edad, estado civil y sexo de los habitantes — (Continuación).

| EDADES | SOLTEROS | | | CASADOS | | | VIUDOS | | | TOTALES | | |
|---|---|---|---|---|---|---|---|---|---|---|---|---|
| | H. | M | T. | H. | M. | T. | H. | M. | T. | H. | M. | T. |
| MUNICIPIO DE SAMACA | | | | | | | | | | | | |
| **Totales . .** | **2.078** | **2.232** | **4.310** | **818** | **854** | **1.672** | **81** | **197** | **278** | **2.977** | **3.283** | **6.260** |
| 0 años .... | 92 | 94 | 186 | — | — | — | — | — | — | 92 | 94 | 186 |
| 1 año..... | 94 | 89 | 183 | — | — | — | — | — | — | 94 | 89 | 183 |
| 2 años .... | 117 | 112 | 229 | — | — | — | — | — | — | 117 | 112 | 229 |
| 3 » .... | 127 | 115 | 242 | — | — | — | — | — | — | 127 | 115 | 242 |
| 4 » .... | 112 | 121 | 233 | — | — | — | — | — | — | 112 | 121 | 233 |
| 5 » .... | 94 | 115 | 209 | — | — | — | — | — | — | 94 | 115 | 209 |
| 6 » .... | 91 | 75 | 166 | — | — | — | — | — | — | 91 | 75 | 166 |
| 7 » .... | 134 | 107 | 241 | — | — | — | — | — | — | 134 | 107 | 241 |
| 8 » .... | 119 | 119 | 238 | — | — | — | — | — | — | 119 | 119 | 238 |
| 9 » .... | 100 | 79 | 179 | — | — | — | — | — | — | 100 | 79 | 179 |
| 10 » .... | 104 | 111 | 215 | — | — | — | — | — | — | 104 | 111 | 215 |
| 11 » .... | 67 | 37 | 104 | — | — | — | — | — | — | 67 | 37 | 104 |
| 12 » .... | 114 | 100 | 214 | — | — | — | — | — | — | 114 | 100 | 214 |
| 13 » .... | 60 | 69 | 129 | — | — | — | — | — | — | 60 | 69 | 129 |
| 14 » .... | 69 | 69 | 138 | — | — | — | — | — | — | 69 | 69 | 138 |
| 15 » .... | 66 | 79 | 145 | — | 5 | 5 | — | — | — | 66 | 84 | 150 |
| 16 » .... | 46 | 48 | 94 | — | 1 | 1 | — | — | — | 46 | 49 | 95 |
| 17 » .... | 45 | 37 | 82 | 1 | 2 | 3 | — | — | — | 46 | 39 | 85 |
| 18 » .... | 73 | 70 | 143 | 6 | 13 | 19 | — | 1 | 1 | 79 | 84 | 163 |
| 19 » .... | 36 | 25 | 61 | 2 | 11 | 13 | — | — | — | 38 | 36 | 74 |
| 20 a 24 años | 149 | 150 | 299 | 68 | 138 | 206 | 3 | 2 | 5 | 220 | 290 | 510 |
| 25 a 29 » | 72 | 110 | 182 | 114 | 169 | 283 | 3 | 4 | 7 | 189 | 283 | 472 |
| 30 a 34 » | 27 | 78 | 105 | 117 | 138 | 255 | 3 | 5 | 8 | 147 | 221 | 368 |
| 35 a 39 » | 26 | 66 | 92 | 154 | 133 | 287 | 4 | 24 | 28 | 184 | 223 | 407 |
| 40 a 44 » | 15 | 47 | 62 | 94 | 79 | 173 | 4 | 22 | 26 | 113 | 148 | 261 |
| 45 a 49 » | 10 | 26 | 36 | 80 | 68 | 148 | 8 | 30 | 38 | 98 | 124 | 222 |
| 50 a 54 » | 8 | 20 | 28 | 69 | 39 | 108 | 10 | 32 | 42 | 87 | 91 | 178 |
| 55 a 59 » | 2 | 8 | 10 | 38 | 17 | 55 | 4 | 19 | 23 | 44 | 44 | 88 |
| 60 a 64 » | 6 | 24 | 30 | 46 | 20 | 66 | 10 | 27 | 37 | 62 | 71 | 133 |
| 65 a 69 » | 1 | 10 | 11 | 13 | 11 | 24 | 9 | 10 | 19 | 23 | 31 | 54 |
| 70 a 74 » | 1 | 12 | 13 | 8 | 6 | 14 | 12 | 7 | 19 | 21 | 25 | 46 |
| 75 a 79 » | — | 1 | 1 | 3 | 1 | 4 | 6 | 5 | 11 | 9 | 7 | 16 |
| 80 a 84 » | 1 | 4 | 5 | 5 | 2 | 7 | 4 | 8 | 12 | 10 | 14 | 24 |
| 85 a 89 » | — | 2 | 2 | — | 1 | 1 | 1 | 1 | 2 | 1 | 4 | 5 |
| 90 a 94 » | — | 1 | 1 | — | — | — | — | — | — | — | 1 | 1 |
| 95 a 99 y más | — | 2 | 2 | — | — | — | — | — | — | — | 2 | 2 |

(Continúa).

## Edad, estado civil y sexo de los habitantes — (Continuación).

| EDADES | SOLTEROS | | | CASADOS | | | VIUDOS | | | TOTALES | | |
|---|---|---|---|---|---|---|---|---|---|---|---|---|
| | H. | M. | T. | H. | M. | T. | H. | M | T. | H. | M. | T. |
| MUNICIPIO DE SAN JOSE DE PARE | | | | | | | | | | | | |
| **Totales.** | **1.861** | **1.588** | **3.449** | **599** | **543** | **1.142** | **71** | **172** | **243** | **2.531** | **2.303** | **4.834** |
| 0 años .... | 87 | 76 | 163 | — | — | — | — | — | — | 87 | 76 | 163 |
| 1 año .... | 72 | 54 | 126 | — | — | — | — | — | — | 72 | 54 | 126 |
| 2 años .... | 77 | 67 | 144 | — | — | — | — | — | — | 77 | 67 | 144 |
| 3 » .... | 83 | 61 | 144 | — | — | — | — | — | — | 83 | 61 | 144 |
| 4 » ... | 84 | 79 | 163 | — | — | — | — | — | — | 84 | 79 | 163 |
| 5 » .... | 73 | 77 | 150 | — | — | — | — | — | — | 73 | 77 | 150 |
| 6 » .... | 76 | 76 | 152 | — | — | — | — | — | — | 76 | 76 | 152 |
| 7 » .... | 67 | 68 | 135 | — | — | — | — | — | — | 67 | 68 | 135 |
| 8 » .... | 88 | 86 | 174 | — | — | — | — | — | — | 88 | 86 | 174 |
| 9 » .... | 36 | 39 | 75 | — | — | — | — | — | — | 36 | 39 | 75 |
| 10 » .... | 71 | 82 | 153 | — | — | — | — | — | — | 71 | 82 | 153 |
| 11 » .... | 23 | 37 | 60 | — | — | — | — | — | — | 23 | 37 | 60 |
| 12 » .... | 89 | 87 | 176 | — | — | — | — | — | — | 89 | 87 | 176 |
| 13 » .... | 49 | 35 | 84 | — | — | — | — | — | — | 49 | 35 | 84 |
| 14 » .... | 61 | 49 | 110 | 2 | — | 2 | — | — | — | 63 | 49 | 112 |
| 15 » .... | 70 | 58 | 128 | — | 2 | 2 | — | — | — | 70 | 60 | 130 |
| 16 » .... | 41 | 48 | 89 | — | 1 | 1 | — | — | — | 41 | 49 | 90 |
| 17 » .... | 25 | 18 | 43 | — | 1 | 1 | — | — | — | 25 | 19 | 44 |
| 18 » .... | 74 | 60 | 134 | 2 | 7 | 9 | — | 1 | 1 | 76 | 68 | 144 |
| 19 » .... | 24 | 15 | 39 | — | 10 | 10 | — | — | — | 24 | 25 | 49 |
| 20 a 24 años | 194 | 105 | 299 | 13 | 38 | 51 | 2 | — | 2 | 209 | 143 | 352 |
| 25 a 29 » | 145 | 86 | 231 | 51 | 81 | 132 | 3 | 6 | 9 | 199 | 173 | 372 |
| 30 a 34 » | 79 | 59 | 138 | 67 | 74 | 141 | 3 | 10 | 13 | 149 | 143 | 292 |
| 35 a 39 » | 60 | 30 | 90 | 104 | 87 | 191 | 4 | 14 | 18 | 168 | 131 | 299 |
| 40 a 44 » | 41 | 38 | 79 | 104 | 71 | 175 | 6 | 12 | 18 | 151 | 121 | 272 |
| 45 a 49 » | 27 | 14 | 41 | 64 | 51 | 115 | 7 | 15 | 22 | 98 | 80 | 178 |
| 50 a 54 » | 16 | 32 | 48 | 66 | 55 | 121 | 11 | 24 | 35 | 93 | 111 | 204 |
| 55 a 59 » | 8 | 9 | 17 | 23 | 17 | 40 | 10 | 18 | 28 | 41 | 44 | 85 |
| 60 a 64 » | 13 | 26 | 39 | 54 | 29 | 83 | 12 | 32 | 44 | 79 | 87 | 166 |
| 65 a 69 » | 4 | 2 | 6 | 24 | 7 | 31 | 4 | 6 | 10 | 32 | 15 | 47 |
| 70 a 74 » | 4 | 6 | 10 | 16 | 8 | 24 | 4 | 16 | 20 | 24 | 30 | 54 |
| 75 a 79 » | — | 2 | 2 | 3 | 1 | 4 | 1 | 4 | 5 | 4 | 7 | 11 |
| 80 a 84 » | — | 4 | 4 | 3 | 3 | 6 | 1 | 10 | 11 | 4 | 17 | 21 |
| 85 a 89 » | — | — | — | — | — | — | 1 | — | 1 | 1 | — | 1 |
| 90 a 94 » | — | 1 | 1 | 3 | — | 3 | 2 | 3 | 5 | 5 | 4 | 9 |
| 95 a 99 y más | — | 2 | 2 | — | — | — | — | 1 | 1 | — | 3 | 3 |

(Continúa).

## Edad, estado civil y sexo de los habitantes — (Continuación).

| EDADES | SOLTEROS | | | CASADOS | | | VIUDOS | | | TOTALES | | |
|---|---|---|---|---|---|---|---|---|---|---|---|---|
| | H. | M. | T. | H. | M. | T. | H. | M. | T. | H. | M. | T. |
| **MUNICIPIO DE SANTA ANA** | | | | | | | | | | | | |
| **Totales . .** | **3.179** | **3.223** | **6.402** | **1.369** | **1.362** | **2.731** | **98** | **327** | **425** | **4.646** | **4.912** | **9.558** |
| 0 años. . . . . | 151 | 140 | 291 | — | — | — | — | — | — | 151 | 140 | 291 |
| 1 año. . . . . | 115 | 134 | 249 | — | — | — | — | — | — | 115 | 134 | 249 |
| 2 años. . . . . | 113 | 150 | 263 | — | — | — | — | — | — | 113 | 150 | 263 |
| 3 » . . . . | 164 | 155 | 319 | — | — | — | — | — | — | 164 | 155 | 319 |
| 4 » . . . . | 166 | 156 | 322 | — | — | — | — | — | — | 166 | 156 | 322 |
| 5 » . . . . | 134 | 152 | 286 | — | — | — | — | — | — | 134 | 152 | 286 |
| 6 » . . . . | 132 | 140 | 272 | — | — | — | — | — | — | 132 | 140 | 272 |
| 7 » . . . . | 148 | 151 | 299 | — | — | — | — | — | — | 148 | 151 | 299 |
| 8 » . . . . | 150 | 179 | 329 | — | — | — | — | — | — | 150 | 179 | 329 |
| 9 » . . . . | 80 | 95 | 175 | — | — | — | — | — | — | 80 | 95 | 175 |
| 10 » . . . . | 174 | 157 | 331 | — | — | — | — | — | — | 174 | 157 | 331 |
| 11 » . . . . | 67 | 60 | 127 | — | — | — | — | — | — | 67 | 60 | 127 |
| 12 » . . . . | 155 | 164 | 319 | — | — | — | — | — | — | 155 | 164 | 319 |
| 13 » . . . . | 89 | 75 | 164 | — | — | — | — | — | — | 89 | 75 | 164 |
| 14 » . . . . | 106 | 86 | 192 | — | — | — | — | — | — | 106 | 86 | 192 |
| 15 » . . . . | 146 | 125 | 271 | — | — | — | — | — | — | 146 | 125 | 271 |
| 16 » . . . . | 70 | 70 | 140 | — | 8 | 8 | — | — | — | 70 | 78 | 148 |
| 17 » . . . . | 60 | 82 | 142 | — | 8 | 8 | — | 1 | 1 | 60 | 91 | 151 |
| 18 » . . . . | 102 | 124 | 226 | 3 | 27 | 30 | — | — | — | 105 | 151 | 256 |
| 19 » . . . . | 37 | 31 | 68 | 3 | 20 | 23 | — | — | — | 40 | 51 | 91 |
| 20 a 24 años | 317 | 243 | 560 | 74 | 173 | 247 | — | 5 | 5 | 391 | 421 | 812 |
| 25 a 29 » | 167 | 152 | 319 | 155 | 225 | 380 | 5 | 6 | 11 | 327 | 383 | 710 |
| 30 a 34 » | 91 | 106 | 197 | 173 | 215 | 388 | 5 | 18 | 23 | 269 | 339 | 608 |
| 35 a 39 » | 100 | 73 | 173 | 208 | 186 | 394 | 8 | 18 | 26 | 316 | 277 | 593 |
| 40 a 44 » | 48 | 80 | 128 | 206 | 167 | 373 | 13 | 30 | 43 | 267 | 277 | 544 |
| 45 a 49 » | 26 | 30 | 56 | 116 | 97 | 213 | 9 | 29 | 38 | 151 | 156 | 307 |
| 50 a 54 » | 31 | 45 | 76 | 140 | 88 | 228 | 13 | 57 | 70 | 184 | 190 | 374 |
| 55 a 59 » | 6 | 12 | 18 | 74 | 52 | 126 | 5 | 26 | 31 | 85 | 90 | 175 |
| 60 a 64 » | 22 | 37 | 59 | 121 | 53 | 174 | 16 | 53 | 69 | 159 | 143 | 302 |
| 65 a 69 » | 3 | 5 | 8 | 41 | 17 | 58 | 6 | 24 | 30 | 50 | 46 | 96 |
| 70 a 74 » | 5 | 8 | 13 | 26 | 15 | 41 | 6 | 29 | 35 | 37 | 52 | 89 |
| 75 a 79 » | 1 | — | 1 | 15 | 3 | 18 | 4 | 11 | 15 | 20 | 14 | 34 |
| 80 a 84 » | 2 | 4 | 6 | 10 | 6 | 16 | 3 | 16 | 19 | 15 | 26 | 41 |
| 85 a 89 » | — | 1 | 1 | 1 | — | 1 | 1 | 1 | 2 | 2 | 2 | 4 |
| 90 a 94 » | 1 | 1 | 2 | 1 | 2 | 3 | 3 | 1 | 4 | 5 | 4 | 9 |
| 95 a 99 y más | — | — | — | 2 | — | 2 | 1 | 2 | 3 | 3 | 2 | 5 |

(Continúa).

## Edad, estado civil y sexo de los habitantes — (Continuación).

| EDADES | SOLTEROS | | | CASADOS | | | VIUDOS | | | TOTALES | | |
|---|---|---|---|---|---|---|---|---|---|---|---|---|
| | H. | M. | T. | H. | M. | T. | H. | M. | T. | H. | M. | T. |
| **MUNICIPIO DE SAN MATEO** | | | | | | | | | | | | |
| **Totales..** | **1.829** | **1.611** | **3.440** | **551** | **540** | **1.091** | **66** | **191** | **257** | **2.446** | **2.342** | **4.788** |
| 0 años..... | 73 | 75 | 148 | — | — | — | — | — | — | 73 | 75 | 148 |
| 1 año..... | 40 | 54 | 94 | — | — | — | — | — | — | 40 | 54 | 94 |
| 2 años..... | 73 | 58 | 131 | — | — | — | — | — | — | 73 | 58 | 131 |
| 3 » ..... | 73 | 66 | 139 | — | — | — | — | — | — | 73 | 66 | 139 |
| 4 » .... | 64 | 72 | 136 | — | — | — | — | — | — | 64 | 72 | 136 |
| 5 » .... | 61 | 65 | 126 | — | — | — | — | — | — | 61 | 65 | 126 |
| 6 » ... | 79 | 86 | 165 | — | — | — | — | — | — | 79 | 86 | 165 |
| 7 » .... | 84 | 76 | 160 | — | — | — | — | — | — | 84 | 76 | 160 |
| 8 » .... | 71 | 69 | 140 | — | — | — | — | — | — | 71 | 69 | 140 |
| 9 » ... | 50 | 58 | 108 | — | — | — | — | — | — | 50 | 58 | 108 |
| 10 » ... | 65 | 92 | 157 | — | — | — | — | — | — | 65 | 92 | 157 |
| 11 » .... | 40 | 35 | 75 | — | — | — | — | — | — | 40 | 35 | 75 |
| 12 » ... | 99 | 87 | 186 | — | — | — | — | — | — | 99 | 87 | 186 |
| 13 » ... | 46 | 37 | 83 | — | — | — | — | — | — | 46 | 37 | 83 |
| 14 » .... | 59 | 53 | 112 | — | — | — | — | — | — | 59 | 53 | 112 |
| 15 » .... | 90 | 60 | 150 | 1 | — | 1 | — | — | — | 91 | 60 | 151 |
| 16 » .... | 44 | 36 | 80 | — | 1 | 1 | — | — | — | 44 | 37 | 81 |
| 17 » ... | 31 | 24 | 55 | 1 | 5 | 6 | — | — | — | 32 | 29 | 61 |
| 18 » .... | 83 | 71 | 154 | — | 10 | 10 | — | — | — | 83 | 81 | 164 |
| 19 » .... | 31 | 17 | 48 | 1 | 5 | 6 | — | — | — | 32 | 22 | 54 |
| 20 a 24 años | 220 | 108 | 328 | 17 | 48 | 65 | — | — | — | 237 | 156 | 393 |
| 25 a 29 » | 131 | 79 | 210 | 57 | 78 | 135 | 1 | 10 | 11 | 189 | 167 | 356 |
| 30 a 34 » | 70 | 52 | 122 | 56 | 82 | 138 | 1 | 8 | 9 | 127 | 142 | 269 |
| 35 a 39 » | 73 | 47 | 120 | 97 | 86 | 183 | 7 | 17 | 24 | 177 | 150 | 327 |
| 40 a 44 » | 37 | 52 | 89 | 79 | 89 | 168 | 12 | 31 | 43 | 128 | 172 | 300 |
| 45 a 49 » | 9 | 11 | 20 | 58 | 39 | 97 | 5 | 19 | 24 | 72 | 69 | 141 |
| 50 a 54 » | 14 | 30 | 44 | 70 | 33 | 103 | 11 | 26 | 37 | 95 | 89 | 184 |
| 55 a 59 » | 6 | 7 | 13 | 25 | 21 | 46 | 7 | 18 | 25 | 38 | 46 | 84 |
| 60 a 64 » | 7 | 16 | 23 | 46 | 24 | 70 | 9 | 30 | 39 | 62 | 70 | 132 |
| 65 a 69 » | 1 | 5 | 6 | 13 | 10 | 23 | 7 | 5 | 12 | 21 | 20 | 41 |
| 70 a 74 » | 3 | 5 | 8 | 20 | 5 | 25 | 2 | 12 | 14 | 25 | 22 | 47 |
| 75 a 79 » | — | 1 | 1 | 3 | 2 | 5 | 1 | 1 | 2 | 4 | 4 | 8 |
| 80 a 84 » | — | 7 | 7 | 5 | 2 | 7 | 3 | 9 | 12 | 8 | 18 | 26 |
| 85 a 89 » | 1 | — | 1 | 2 | — | 2 | — | 1 | 1 | 3 | 1 | 4 |
| 90 a 94 » | — | — | — | — | — | — | — | 1 | 1 | — | 1 | 1 |
| 95 a 99 y más | 1 | — | 1 | — | — | — | — | 3 | 3 | 1 | 3 | 4 |

(Continúa).

## Edad, estado civil y sexo de los habitantes — (Continuación).

| EDADES | SOLTEROS | | | CASADOS | | | VIUDOS | | | TOTALES | | |
|---|---|---|---|---|---|---|---|---|---|---|---|---|
| | H. | M. | T. | H. | M. | T. | H. | M. | T. | H. | M. | T. |
| **MUNICIPIO DE SANTA ROSA DE VITERBO** | | | | | | | | | | | | |
| **Totales . .** | **1.817** | **2.040** | **3.857** | **782** | **794** | **1.576** | **56** | **262** | **318** | **2.655** | **3.096** | **5.751** |
| 0 años..... | 73 | 77 | 150 | — | — | — | — | — | — | 73 | 77 | 150 |
| 1 año..... | 69 | 77 | 146 | — | — | — | — | — | — | 69 | 77 | 146 |
| 2 años..... | 99 | 69 | 168 | — | — | — | — | — | — | 99 | 69 | 168 |
| 3 » .... | 88 | 95 | 183 | — | — | — | — | — | — | 88 | 95 | 183 |
| 4 » .... | 84 | 72 | 156 | — | — | — | — | — | — | 84 | 72 | 156 |
| 5 » .... | 73 | 73 | 146 | — | — | — | — | — | — | 73 | 73 | 146 |
| 6 » .... | 69 | 76 | 145 | — | — | — | — | — | — | 69 | 76 | 145 |
| 7 » .... | 84 | 82 | 166 | — | — | — | — | — | — | 84 | 82 | 166 |
| 8 » .... | 89 | 92 | 181 | — | — | — | — | — | — | 89 | 92 | 181 |
| 9 » .... | 52 | 53 | 105 | — | — | — | — | — | — | 52 | 53 | 105 |
| 10 » .... | 75 | 81 | 156 | — | — | — | — | — | — | 75 | 81 | 156 |
| 11 » .... | 50 | 41 | 91 | — | — | — | — | — | — | 50 | 41 | 91 |
| 12 » .... | 88 | 62 | 150 | — | — | — | — | — | — | 88 | 62 | 150 |
| 13 » .... | 52 | 52 | 104 | — | — | — | — | — | — | 52 | 52 | 104 |
| 14 » . | 66 | 53 | 119 | 1 | — | 1 | — | — | — | 67 | 53 | 120 |
| 15 » .... | 55 | 77 | 132 | — | — | — | — | — | — | 55 | 77 | 132 |
| 16 » .... | 46 | 62 | 108 | — | 2 | 2 | — | — | — | 46 | 64 | 110 |
| 17 » .... | 64 | 57 | 121 | — | 4 | 4 | — | — | — | 64 | 61 | 125 |
| 18 » .... | 60 | 78 | 138 | — | 11 | 11 | — | — | — | 60 | 89 | 149 |
| 19 » .... | 44 | 42 | 86 | — | 8 | 8 | — | — | — | 44 | 50 | 94 |
| 20 a 24 años | 191 | 165 | 356 | 46 | 91 | 137 | — | 1 | 1 | 237 | 257 | 494 |
| 25 a 29 » | 101 | 113 | 214 | 85 | 137 | 222 | 2 | 8 | 10 | 188 | 258 | 446 |
| 30 a 34 » | 48 | 62 | 110 | 103 | 102 | 205 | 5 | 8 | 13 | 156 | 172 | 328 |
| 35 a 39 » | 28 | 83 | 111 | 124 | 95 | 219 | 3 | 20 | 23 | 155 | 198 | 353 |
| 40 a 44 » | 15 | 55 | 70 | 80 | 99 | 179 | 5 | 32 | 37 | 100 | 186 | 286 |
| 45 a 49 » | 20 | 43 | 63 | 88 | 76 | 164 | 5 | 28 | 33 | 113 | 147 | 260 |
| 50 a 54 » | 9 | 39 | 48 | 88 | 62 | 150 | 6 | 31 | 37 | 103 | 132 | 235 |
| 55 a 59 » | 9 | 21 | 30 | 66 | 41 | 107 | 6 | 24 | 30 | 81 | 86 | 167 |
| 60 a 64 » | 6 | 43 | 49 | 53 | 40 | 93 | 10 | 48 | 58 | 69 | 131 | 200 |
| 65 a 69 » | 6 | 15 | 21 | 23 | 11 | 34 | 5 | 16 | 21 | 34 | 42 | 76 |
| 70 a 4 » | 2 | 18 | 20 | 12 | 10 | 22 | 3 | 20 | 23 | 17 | 48 | 65 |
| 75 a 79 » | 1 | — | 1 | | 1 | 9 | 1 | 9 | 10 | 10 | 10 | 20 |
| 80 a 84 » | 1 | 10 | 11 | 3 | 3 | 6 | 2 | 9 | 11 | 6 | 22 | 28 |
| 85 a 89 » | — | — | — | 1 | — | 1 | 1 | 3 | 4 | 2 | 3 | 5 |
| 90 a 94 » | — | 2 | 2 | 1 | — | 1 | 1 | 4 | 5 | 2 | 6 | 8 |
| 95 a 99 y más | — | — | — | — | 1 | 1 | 1 | 1 | 2 | 1 | 2 | 3 |



(Continúa).

## Edad, estado civil y sexo de los habitantes — (Continuación).

| EDADES | SOLTEROS | | | CASADOS | | | VIUDOS | | | TOTALES | | |
|---|---|---|---|---|---|---|---|---|---|---|---|---|
| | H. | M. | T. | H. | M. | T. | H. | M. | T. | H. | M. | T. |
| **MUNICIPIO DE SANTA SOFIA** | | | | | | | | | | | | |
| **Totales . .** | **1.409** | **1.541** | **2.950** | **555** | **557** | **1.112** | **34** | **146** | **180** | **1.998** | **2.244** | **4.242** |
| 0 años.... | 63 | 89 | 152 | — | — | — | — | — | — | 63 | 89 | 152 |
| 1 año..... | 39 | 55 | 94 | — | — | — | — | — | — | 39 | 55 | 94 |
| 2 años..... | 70 | 70 | 140 | — | — | — | — | — | — | 70 | 70 | 140 |
| 3 » .... | 81 | 66 | 147 | — | — | — | — | — | — | 81 | 66 | 147 |
| 4 » .. | 90 | 77 | 167 | — | — | — | — | — | — | 90 | 77 | 167 |
| 5 » .... | 70 | 64 | 134 | — | — | — | — | — | — | 70 | 64 | 134 |
| 6 » .... | 57 | 75 | 132 | — | — | — | — | — | — | 57 | 75 | 132 |
| 7 » .... | 70 | 76 | 146 | — | — | — | — | — | — | 70 | 76 | 146 |
| 8 » .... | 92 | 86 | 178 | — | — | — | — | — | — | 92 | 86 | 178 |
| 9 » .. . | 59 | 56 | 115 | — | — | — | — | — | — | 59 | 56 | 115 |
| 10 » .... | 85 | 68 | 153 | — | — | — | — | — | — | 85 | 68 | 153 |
| 11 » .... | 51 | 34 | 85 | — | — | — | — | — | — | 51 | 34 | 85 |
| 12 » .... | 73 | 75 | 148 | — | — | — | — | — | — | 73 | 75 | 148 |
| 13 » .... | 42 | 40 | 82 | — | — | — | — | — | — | 42 | 40 | 82 |
| 14 » ... | 42 | 50 | 92 | — | — | — | — | — | — | 42 | 50 | 92 |
| 15 » .... | 54 | 65 | 119 | 1 | — | 1 | — | — | — | 55 | 65 | 120 |
| 16 » .... | 24 | 40 | 64 | — | — | — | — | — | — | 24 | 40 | 64 |
| 17 » .... | 27 | 24 | 51 | — | 2 | 2 | — | — | — | 27 | 26 | 53 |
| 18 » .... | 45 | 53 | 98 | — | 3 | 3 | — | — | — | 45 | 56 | 101 |
| 19 » .... | 18 | 21 | 39 | 1 | 8 | 9 | — | — | — | 19 | 29 | 48 |
| 20 a 24 años. | 114 | 88 | 202 | 25 | 58 | 83 | — | 2 | 2 | 139 | 148 | 287 |
| 25 a 29 » | 52 | 74 | 126 | 71 | 103 | 174 | — | 3 | 3 | 123 | 180 | 303 |
| 30 a 34 » | 34 | 52 | 86 | 76 | 82 | 158 | 1 | 9 | 10 | 111 | 143 | 254 |
| 35 a 39 » | 30 | 36 | 66 | 96 | 104 | 200 | 5 | 17 | 22 | 131 | 157 | 288 |
| 40 a 44 » | 10 | 29 | 39 | 82 | 65 | 147 | 2 | 19 | 21 | 94 | 113 | 207 |
| 45 a 49 » | 8 | 24 | 32 | 70 | 53 | 123 | 4 | 19 | 23 | 82 | 96 | 178 |
| 50 a 54 » | 3 | 16 | 19 | 48 | 34 | 82 | 2 | 23 | 25 | 53 | 73 | 126 |
| 55 a 59 » | — | 4 | 4 | 21 | 23 | 44 | 6 | 10 | 16 | 27 | 37 | 64 |
| 60 a 64 » | 2 | 21 | 23 | 42 | 16 | 58 | 5 | 31 | 36 | 49 | 68 | 117 |
| 65 a 69 » | 1 | 4 | 5 | 11 | — | 11 | 6 | 1 | 7 | 18 | 5 | 23 |
| 70 a 74 » | 1 | 6 | 7 | 7 | 6 | 13 | 1 | 1 | 2 | 9 | 13 | 22 |
| 75 a 79 » | 1 | — | 1 | 2 | — | 2 | — | 4 | 4 | 3 | 4 | 7 |
| 80 a 84 » | 1 | 3 | 4 | 2 | — | 2 | 1 | 6 | 7 | 4 | 9 | 13 |
| 85 a 89 » | — | — | — | — | — | — | 1 | — | 1 | 1 | — | 1 |
| 90 a 94 » | — | — | — | — | — | — | — | 1 | 1 | — | 1 | 1 |
| 95 a 99 y más | — | — | — | — | — | — | — | — | — | — | — | — |

(Continúa).

## Edad, estado civil y sexo de los habitantes — (Continuación).

| EDADES | SOLTEROS | | | CASADOS | | | VIUDOS | | | TOTALES | | |
|---|---|---|---|---|---|---|---|---|---|---|---|---|
| | H. | M. | T. | H. | M. | T. | H. | M. | M. | H. | M. | T. |
| MUNICIPIO DE SATIVANORTE | | | | | | | | | | | | |
| **Totales . .** | **1.816** | **2.018** | **3.834** | **771** | **801** | **1.572** | **66** | **178** | **244** | **2.653** | **2.997** | **5.650** |
| 0 años..... | 111 | 91 | 202 | — | — | — | — | — | — | 111 | 91 | 202 |
| 1 año..... | 31 | 28 | 59 | — | — | — | — | — | — | 31 | 28 | 59 |
| 2 años..... | 95 | 89 | 184 | — | — | — | — | — | — | 95 | 89 | 184 |
| 3 » .... | 87 | 78 | 165 | — | — | — | — | — | — | 87 | 78 | 165 |
| 4 » .... | 93 | 110 | 203 | — | — | — | — | — | — | 93 | 110 | 203 |
| 5 » .... | 85 | 93 | 178 | — | — | — | — | — | — | 85 | 93 | 178 |
| 6 » .... | 88 | 80 | 168 | — | — | — | — | — | — | 88 | 80 | 168 |
| 7 » .... | 76 | 93 | 169 | — | — | — | — | — | — | 76 | 93 | 169 |
| 8 » .... | 111 | 94 | 205 | — | — | — | — | — | — | 111 | 94 | 205 |
| 9 » .... | 72 | 72 | 144 | — | — | — | — | — | — | 72 | 72 | 144 |
| 10 » .... | 97 | 93 | 190 | — | — | — | — | — | — | 97 | 93 | 190 |
| 11 » .... | 47 | 43 | 90 | — | — | — | — | — | — | 47 | 43 | 90 |
| 12 » .... | 88 | 83 | 171 | — | — | — | — | — | — | 88 | 83 | 171 |
| 13 » .... | 54 | 58 | 112 | — | — | — | — | — | — | 54 | 58 | 112 |
| 14 » .... | 61 | 53 | 114 | — | — | — | — | — | — | 61 | 53 | 114 |
| 15 » .... | 76 | 74 | 150 | — | 1 | 1 | — | — | — | 76 | 75 | 151 |
| 16 » .... | 40 | 65 | 105 | 1 | — | 1 | — | — | — | 41 | 65 | 106 |
| 17 » .... | 36 | 40 | 76 | — | 1 | 1 | — | — | — | 36 | 41 | 77 |
| 18 » .... | 58 | 100 | 158 | — | 8 | 8 | — | — | — | 58 | 108 | 166 |
| 19 » .... | 22 | 32 | 54 | 1 | 4 | 5 | — | — | — | 23 | 36 | 59 |
| 20 a 24 años | 170 | 190 | 360 | 35 | 74 | 109 | 1 | 2 | 3 | 206 | 266 | 472 |
| 25 a 29 » | 69 | 84 | 153 | 75 | 126 | 201 | 1 | 5 | 6 | 145 | 215 | 360 |
| 30 a 34 » | 49 | 63 | 112 | 90 | 109 | 199 | 2 | 5 | 7 | 141 | 177 | 318 |
| 35 a 39 » | 26 | 57 | 83 | 106 | 122 | 228 | 3 | 8 | 11 | 135 | 187 | 322 |
| 40 a 44 » | 23 | 40 | 63 | 93 | 110 | 203 | 6 | 21 | 27 | 122 | 171 | 293 |
| 45 a 49 » | 10 | 40 | 50 | 97 | 80 | 177 | 8 | 19 | 27 | 115 | 139 | 254 |
| 50 a 54 » | 12 | 22 | 34 | 93 | 79 | 172 | 3 | 31 | 34 | 108 | 132 | 240 |
| 55 a 59 » | 13 | 13 | 26 | 53 | 37 | 90 | 5 | 18 | 23 | 71 | 68 | 139 |
| 60 a 64 » | 10 | 21 | 31 | 71 | 27 | 98 | 12 | 29 | 41 | 93 | 77 | 170 |
| 65 a 69 » | 3 | 3 | 6 | 25 | 11 | 36 | 7 | 12 | 19 | 35 | 26 | 61 |
| 70 a 74 » | 2 | 6 | 8 | 15 | 9 | 21 | 6 | 6 | 12 | 23 | 21 | 44 |
| 75 a 79 » | 1 | 5 | 6 | 9 | 1 | 10 | 3 | 6 | 9 | 13 | 12 | 25 |
| 80 a 84 » | — | 4 | 4 | 3 | 2 | 5 | 4 | 11 | 15 | 7 | 17 | 24 |
| 85 a 89 » | — | — | — | 4 | — | 4 | 3 | 2 | 5 | 7 | 2 | 9 |
| 90 a 94 » | — | 1 | 1 | — | — | — | 1 | 3 | 4 | 1 | 4 | 5 |
| 95 a 99 y más | — | — | — | — | — | — | 1 | — | 1 | 1 | — | 1 |

(Continúa).

## Edad, estado civil y sexo de los habitantes — (Continuación).

| EDADES | SOLTEROS | | | CASADOS | | | VIUDOS | | | TOTALES | | |
|---|---|---|---|---|---|---|---|---|---|---|---|---|
| | H. | M. | T. | H. | M. | T. | H. | M. | T. | H. | M. | T. |
| **MUNICIPIO DE SATIVASUR** | | | | | | | | | | | | |
| **Totales..** | **1.075** | **1.117** | **2.192** | **372** | **392** | **764** | **34** | **114** | **148** | **1.481** | **1.623** | **3.104** |
| 0 años..... | 69 | 72 | 141 | — | — | — | — | — | — | 69 | 72 | 141 |
| 1 año..... | 58 | 31 | 89 | — | — | — | — | — | — | 58 | 31 | 89 |
| 2 años..... | 67 | 40 | 107 | — | — | — | — | — | — | 67 | 40 | 107 |
| 3 » .... | 47 | 48 | 95 | — | — | — | — | — | — | 47 | 48 | 95 |
| 4 » .... | 41 | 42 | 83 | — | — | — | — | — | — | 41 | 42 | 83 |
| 5 » .... | 50 | 43 | 93 | — | — | — | — | — | — | 50 | 43 | 93 |
| 6 » .... | 55 | 42 | 97 | — | — | — | — | — | — | 55 | 42 | 97 |
| 7 » .... | 55 | 55 | 110 | — | — | — | — | — | — | 55 | 55 | 110 |
| 8 » .... | 60 | 39 | 99 | — | — | — | — | — | — | 60 | 39 | 99 |
| 9 » .... | 41 | 44 | 85 | — | — | — | — | — | — | 41 | 44 | 85 |
| 10 » .... | 48 | 54 | 102 | — | — | — | — | — | — | 48 | 54 | 102 |
| 11 » .... | 24 | 25 | 49 | — | — | — | — | — | — | 24 | 25 | 49 |
| 12 » .... | 53 | 68 | 121 | — | — | — | — | — | — | 53 | 68 | 121 |
| 13 » .... | 31 | 20 | 51 | — | — | — | — | — | — | 31 | 20 | 51 |
| 14 » .... | 27 | 32 | 59 | — | — | — | — | — | — | 27 | 32 | 59 |
| 15 » .... | 37 | 49 | 86 | 1 | — | 1 | — | — | — | 38 | 49 | 87 |
| 16 » .... | 22 | 21 | 43 | — | 1 | 1 | — | — | — | 22 | 22 | 44 |
| 17 » .... | 20 | 19 | 39 | — | 1 | 1 | — | — | — | 20 | 20 | 40 |
| 18 » .... | 23 | 49 | 72 | 1 | 3 | 4 | — | — | — | 24 | 52 | 76 |
| 19 » .... | 5 | 7 | 12 | 1 | 6 | 7 | — | — | — | 6 | 13 | 19 |
| 20 a 24 años | 120 | 92 | 212 | 20 | 39 | 59 | — | — | — | 140 | 131 | 271 |
| 25 a 29 » | 62 | 60 | 122 | 40 | 58 | 98 | 2 | 1 | 3 | 104 | 119 | 223 |
| 30 a 34 » | 26 | 40 | 66 | 36 | 65 | 101 | 2 | 8 | 10 | 64 | 113 | 177 |
| 35 a 39 » | 19 | 27 | 46 | 63 | 58 | 121 | 2 | 12 | 14 | 84 | 97 | 181 |
| 40 a 44 » | 5 | 29 | 34 | 44 | 65 | 109 | 3 | 13 | 16 | 52 | 107 | 159 |
| 45 a 49 » | 3 | 19 | 22 | 44 | 32 | 76 | 2 | 11 | 13 | 49 | 62 | 111 |
| 50 a 54 » | 1 | 18 | 19 | 38 | 30 | 68 | 1 | 11 | 12 | 40 | 59 | 99 |
| 55 a 59 » | 2 | 9 | 11 | 23 | 10 | 33 | 4 | 8 | 12 | 29 | 27 | 56 |
| 60 64 » | 3 | 10 | 13 | 36 | 13 | 49 | 5 | 17 | 22 | 44 | 40 | 84 |
| 65 a 69 » | — | 4 | 4 | 11 | 5 | 16 | 2 | 6 | 8 | 13 | 15 | 28 |
| 70 a 74 » | — | 3 | 3 | 7 | 3 | 10 | 6 | 11 | 17 | 13 | 17 | 30 |
| 75 a 79 » | 1 | 1 | 2 | 2 | 1 | 3 | 2 | 7 | 9 | 5 | 9 | 14 |
| 80 a 84 » | — | 4 | 4 | 2 | 1 | 3 | 3 | 6 | 9 | 5 | 11 | 16 |
| 85 a 89 » | — | — | — | 3 | 1 | 4 | — | — | — | 3 | 1 | 4 |
| 90 a 94 » | — | 1 | 1 | — | — | — | — | 2 | 2 | — | 3 | 3 |
| 95 a 99 y más | — | — | — | — | — | — | — | 1 | 1 | — | 1 | 1 |

(Continúa).

## Edad, estado civil y sexo de los habitantes — (Continuación).

| EDADES | SOLTEROS | | | CASADOS | | | VIUDOS | | | TOTALES | | |
|---|---|---|---|---|---|---|---|---|---|---|---|---|
| | H. | M. | T. | H. | M. | T. | H. | M. | T. | H | M. | T. |
| **MUNICIPIO DE SACHICA** | | | | | | | | | | | | |
| **Totales . .** | **347** | **351** | **698** | **161** | **160** | **321** | **9** | **44** | **53** | **517** | **555** | **1.072** |
| 0 años..... | 24 | 13 | 37 | — | — | — | — | — | — | 24 | 13 | 37 |
| 1 año. .... | 11 | 13 | 24 | — | — | — | — | — | — | 11 | 13 | 24 |
| 2 años..... | 20 | 21 | 41 | — | — | — | — | — | — | 20 | 21 | 41 |
| 3 » .... | 28 | 20 | 48 | — | — | — | — | — | — | 28 | 20 | 48 |
| 4 » .... | 17 | 12 | 29 | — | — | — | — | — | — | 17 | 12 | 29 |
| 5 » .... | 11 | 21 | 32 | — | — | — | — | — | — | 11 | 21 | 32 |
| 6 » .... | 14 | 11 | 25 | — | — | — | — | — | — | 14 | 11 | 25 |
| 7 » .... | 18 | 19 | 37 | — | — | — | — | — | — | 18 | 19 | 37 |
| 8 » .... | 23 | 14 | 37 | — | — | — | — | — | — | 23 | 14 | 37 |
| 9 » .... | 7 | 18 | 25 | — | — | — | — | — | — | 7 | 18 | 25 |
| 10 » .... | 14 | 27 | 41 | — | — | — | — | — | — | 14 | 27 | 41 |
| 11 » .... | 6 | 8 | 14 | — | — | — | — | — | — | 6 | 8 | 14 |
| 12 » .... | 18 | 11 | 29 | — | — | — | — | — | — | 18 | 11 | 29 |
| 13 » .... | 7 | 5 | 12 | — | — | — | — | — | — | 7 | 5 | 12 |
| 14 » .... | 9 | 6 | 15 | — | — | — | — | — | — | 9 | 6 | 15 |
| 15 » .... | 18 | 11 | 29 | — | — | — | — | — | — | 18 | 11 | 29 |
| 16 » .... | 8 | 8 | 16 | — | — | — | — | — | — | 8 | 8 | 16 |
| 17 » .... | 8 | 5 | 13 | 1 | — | 1 | — | — | — | 9 | 5 | 14 |
| 18 » .... | 15 | 16 | 31 | 1 | 6 | 7 | — | — | — | 16 | 22 | 38 |
| 19 » .... | 3 | 3 | 6 | — | 2 | 2 | — | — | — | 3 | 5 | 8 |
| 20 a 21 años. | 36 | 16 | 52 | 5 | 19 | 24 | — | — | — | 41 | 35 | 76 |
| 25 a 29 » | 10 | 20 | 30 | 25 | 26 | 51 | — | 1 | 1 | 35 | 47 | 82 |
| 30 a 34 » | 7 | 12 | 19 | 17 | 23 | 40 | — | 3 | 3 | 24 | 38 | 62 |
| 35 a 39 » | 4 | 16 | 20 | 20 | 28 | 48 | — | 2 | 2 | 24 | 46 | 70 |
| 40 a 44 » | 7 | 8 | 15 | 26 | 11 | 37 | 2 | | 8 | 35 | 25 | 60 |
| 45 a 49 » | — | 2 | 2 | 12 | 10 | 22 | — | 5 | 5 | 12 | 17 | 29 |
| 50 a 54 » | 2 | 1 | 3 | 10 | 13 | 23 | 3 | 8 | 11 | 15 | 22 | 37 |
| 55 a 59 » | — | 4 | 4 | 12 | 9 | 21 | — | 4 | 4 | 12 | 17 | 29 |
| 60 a 64 » | — | 5 | 5 | 18 | 4 | 22 | — | 8 | 8 | 18 | 17 | 35 |
| 65 a 69 » | — | 1 | 1 | 5 | 1 | 6 | — | 1 | 1 | 5 | 3 | 8 |
| 70 a 74 » | 1 | 1 | 2 | 5 | 8 | 13 | 2 | 5 | 7 | 8 | 14 | 22 |
| 75 a 79 » | — | 1 | 1 | 3 | — | 3 | 1 | 1 | 2 | 4 | 2 | 6 |
| 80 a 84 » | 1 | 1 | 2 | 1 | — | 1 | — | — | — | 2 | 1 | 3 |
| 85 a 89 » | — | — | — | — | — | — | 1 | — | 1 | 1 | — | 1 |
| 90 a 94 » | — | 1 | 1 | — | — | — | — | — | — | — | 1 | 1 |
| 95 a 99 y más | — | — | — | — | — | — | — | — | — | — | — | — |

(Continúa).

## Edad, estado civil y sexo de los habitantes — (Continuación).

| EDADES | SOLTEROS | | | CASADOS | | | VIUDOS | | | TOTALES | | |
|---|---|---|---|---|---|---|---|---|---|---|---|---|
| | H. | M. | T. | H. | M. | T. | H. | M. | T. | H. | M. | T. |
| **MUNICIPIO DE SIACHOQUE** | | | | | | | | | | | | |
| **Totales..** | **1.583** | **1.645** | **3.228** | **738** | **748** | **1.486** | **69** | **184** | **253** | **2.390** | **2.577** | **4.967** |
| 0 años..... | 71 | 78 | 149 | — | — | — | — | — | — | 71 | 78 | 149 |
| 1 año..... | 54 | 92 | 146 | — | — | — | — | — | — | 54 | 92 | 146 |
| 2 años..... | 80 | 106 | 186 | — | — | — | — | — | — | 80 | 106 | 186 |
| 3 » .... | 105 | 93 | 198 | — | — | — | — | — | — | 105 | 93 | 198 |
| 4 » .... | 96 | 81 | 177 | — | — | — | — | — | — | 96 | 81 | 177 |
| 5 » .... | 91 | 75 | 166 | — | — | — | — | — | — | 91 | 75 | 166 |
| 6 » .... | 68 | 74 | 142 | — | — | — | — | — | — | 68 | 74 | 142 |
| 7 » .... | 100 | 116 | 216 | — | — | — | — | — | — | 100 | 116 | 216 |
| 8 » .... | 109 | 101 | 210 | — | — | — | — | — | — | 109 | 101 | 210 |
| 9 » .... | 55 | 61 | 116 | — | — | — | — | — | — | 55 | 61 | 116 |
| 10 » .... | 102 | 87 | 189 | — | — | — | — | — | — | 102 | 87 | 189 |
| 11 » .... | 25 | 31 | 56 | — | — | — | — | — | — | 25 | 31 | 56 |
| 12 » .... | 106 | 77 | 183 | — | — | — | — | — | — | 106 | 77 | 183 |
| 13 » .... | 40 | 29 | 69 | — | — | — | — | — | — | 40 | 29 | 69 |
| 14 » .... | 51 | 36 | 87 | — | — | — | — | — | — | 51 | 36 | 87 |
| 15 » .... | 76 | 70 | 146 | — | — | — | — | — | — | 76 | 70 | 146 |
| 16 » .... | 29 | 34 | 63 | — | 1 | 1 | — | — | — | 29 | 35 | 64 |
| 17 » .... | 18 | 19 | 37 | — | 8 | 8 | — | — | — | 18 | 27 | 45 |
| 18 » .... | 46 | 47 | 93 | 4 | 15 | 19 | — | — | — | 50 | 62 | 112 |
| 19 » .... | 11 | 9 | 20 | 2 | 7 | 9 | — | — | — | 13 | 16 | 29 |
| 20 a 24 años | 101 | 98 | 199 | 70 | 119 | 189 | — | 1 | 1 | 171 | 218 | 389 |
| 25 a 29 » | 59 | 63 | 122 | 110 | 131 | 241 | 1 | 8 | 9 | 170 | 202 | 372 |
| 30 a 34 » | 30 | 30 | 60 | 114 | 126 | 240 | 3 | 14 | 17 | 147 | 170 | 317 |
| 35 a 39 » | 21 | 37 | 58 | 117 | 113 | 230 | 6 | 18 | 24 | 144 | 168 | 312 |
| 40 a 44 » | 13 | 26 | 39 | 89 | 82 | 171 | 4 | 20 | 24 | 106 | 128 | 234 |
| 45 a 49 » | 5 | 16 | 21 | 60 | 41 | 101 | 7 | 16 | 23 | 72 | 73 | 145 |
| 50 a 54 » | 11 | 20 | 31 | 67 | 56 | 123 | 8 | 26 | 34 | 86 | 102 | 188 |
| 55 59 » | 5 | 6 | 11 | 33 | 18 | 51 | 14 | 16 | 30 | 52 | 40 | 92 |
| 60 a 64 » | 3 | 15 | 18 | 28 | 15 | 43 | 12 | 32 | 44 | 43 | 62 | 105 |
| 65 a 69 » | 1 | 2 | 3 | 12 | 8 | 20 | 3 | 11 | 14 | 16 | 21 | 37 |
| 70 a 74 » | — | 8 | 8 | 22 | 2 | 24 | 3 | 12 | 15 | 25 | 22 | 47 |
| 75 a 79 » | — | — | — | 2 | 1 | 3 | 1 | 3 | 4 | 3 | 4 | 7 |
| 80 a 84 » | 1 | 5 | 6 | 5 | 3 | 8 | 3 | 2 | 5 | 9 | 10 | 19 |
| 85 a 89 » | — | 1 | 1 | 3 | 1 | 4 | 3 | 1 | 4 | 6 | 3 | 9 |
| 90 a 94 » | — | 1 | 1 | — | — | — | — | 2 | 2 | — | 3 | 3 |
| 95 a 99 y más | — | 1 | 1 | — | 1 | 1 | 1 | 2 | 3 | 1 | 4 | 5 |

(Continúa).

## Edad, estado civil y sexo de los habitantes — (Continuación).

| EDADES | SOLTEROS | | | CASADOS | | | VIUDOS | | | TOTALES | | |
|---|---|---|---|---|---|---|---|---|---|---|---|---|
| | H. | M. | T. | H. | M. | T. | H. | M. | T. | H. | M. | T. |
| **MUNICIPIO DE SOATA** | | | | | | | | | | | | |
| **Totales . .** | **4.559** | **4.888** | **9.447** | **1.868** | **1.864** | **3.732** | **171** | **478** | **649** | **6.598** | **7.230** | **13.828** |
| 0 años.... | 221 | 209 | 430 | — | — | — | — | — | — | 221 | 209 | 430 |
| 1 año..... | 157 | 136 | 293 | — | — | — | — | — | — | 157 | 136 | 293 |
| 2 años..... | 203 | 238 | 441 | — | — | — | — | — | — | 203 | 238 | 441 |
| 3 » .... | 229 | 226 | 455 | — | — | — | — | — | — | 229 | 226 | 455 |
| 4 » .... | 237 | 234 | 471 | — | — | — | — | — | — | 237 | 234 | 471 |
| 5 » .... | 233 | 178 | 411 | — | — | — | — | — | — | 233 | 178 | 411 |
| 6 » .... | 165 | 196 | 361 | — | — | — | — | — | — | 165 | 196 | 361 |
| 7 » .... | 188 | 191 | 379 | — | — | — | — | — | — | 188 | 191 | 379 |
| 8 » .... | 222 | 221 | 443 | — | — | — | — | — | — | 222 | 221 | 443 |
| 9 » .... | 123 | 133 | 256 | — | — | — | — | — | — | 123 | 133 | 256 |
| 10 » ... | 220 | 240 | 460 | — | — | — | — | — | — | 220 | 240 | 460 |
| 11 » .... | 83 | 89 | 172 | — | — | — | — | — | — | 83 | 89 | 172 |
| 12 » .... | 243 | 178 | 421 | — | — | — | — | — | — | 243 | 178 | 421 |
| 13 » .... | 120 | 128 | 248 | — | — | — | — | — | — | 120 | 128 | 248 |
| 14 » .... | 143 | 116 | 259 | — | 1 | 1 | — | — | — | 143 | 117 | 260 |
| 15 » ... | 160 | 202 | 362 | 1 | 3 | 4 | — | — | — | 161 | 205 | 366 |
| 16 » .... | 98 | 129 | 227 | — | 5 | 5 | — | — | — | 98 | 134 | 232 |
| 17 » .... | 78 | 104 | 182 | 3 | 13 | 16 | — | — | — | 81 | 117 | 198 |
| 18 » .... | 177 | 201 | 378 | 5 | 46 | 51 | — | — | — | 182 | 247 | 429 |
| 19 » ... | 49 | 59 | 108 | 2 | 27 | 29 | — | — | — | 51 | 86 | 137 |
| 20 a 24 años. | 476 | 435 | 911 | 100 | 205 | 305 | 2 | 4 | 6 | 578 | 644 | 1.222 |
| 25 a 29 » | 273 | 273 | 546 | 227 | 287 | 514 | 2 | 18 | 20 | 502 | 578 | 1.080 |
| 30 a 34 » | 141 | 185 | 326 | 219 | 273 | 492 | 5 | 17 | 22 | 365 | 475 | 840 |
| 35 a 39 » | 110 | 187 | 297 | 273 | 260 | 533 | 9 | 46 | 55 | 392 | 493 | 885 |
| 40 a 44 » | 58 | 136 | 194 | 253 | 235 | 488 | 21 | 53 | 74 | 332 | 424 | 756 |
| 45 a 49 » | 46 | 58 | 104 | 180 | 156 | 336 | 19 | 58 | 77 | 245 | 272 | 517 |
| 50 a 54 » | 33 | 77 | 110 | 214 | 154 | 368 | 25 | 69 | 94 | 272 | 300 | 572 |
| 55 a 59 » | 14 | 25 | 39 | 95 | 80 | 175 | 11 | 28 | 39 | 120 | 133 | 253 |
| 60 a 64 » | 21 | 44 | 65 | 157 | 58 | 215 | 32 | 64 | 96 | 210 | 166 | 376 |
| 65 a 69 » | 12 | 22 | 34 | 54 | 17 | 71 | 12 | 28 | 40 | 78 | 67 | 145 |
| 70 a 74 » | 11 | 16 | 27 | 40 | 21 | 61 | 12 | 49 | 61 | 63 | 86 | 149 |
| 75 a 79 » | 5 | 4 | 9 | 14 | 7 | 21 | 2 | 7 | 9 | 21 | 18 | 39 |
| 80 a 84 » | 5 | 11 | 16 | 20 | 9 | 29 | 9 | 26 | 35 | 34 | 46 | 80 |
| 85 a 89 » | 1 | 3 | 4 | 2 | 2 | 4 | 6 | 3 | 9 | 9 | 8 | 17 |
| 90 a 94 » | 4 | 4 | 8 | 7 | 3 | 10 | 2 | 7 | 9 | 13 | 14 | 27 |
| 95 a 99 y más | — | — | — | 2 | 2 | 4 | 2 | 1 | 3 | 4 | 3 | 7 |

(Continúa).

## Edad, estado civil y sexo de los habitantes — (Continuación).

| EDADES | SOLTEROS | | | CASADOS | | | VIUDOS | | | TOTALES | | |
|---|---|---|---|---|---|---|---|---|---|---|---|---|
| | H. | M. | T. | H. | M. | T. | H. | M. | T. | H. | M. | T. |
| **MUNICIPIO DE SOCOTA** | | | | | | | | | | | | |
| **Totales . .** | **4.018** | **4.349** | **8.367** | **1.674** | **1.732** | **3.406** | **121** | **402** | **523** | **5.813** | **6.483** | **12.296** |
| 0 años..... | 149 | 160 | 309 | — | — | — | — | — | — | 149 | 160 | 309 |
| 1 año..... | 166 | 183 | 349 | — | — | — | — | — | — | 166 | 183 | 349 |
| 2 años..... | 208 | 210 | 418 | — | — | — | — | — | — | 208 | 210 | 418 |
| 3 » .... | 194 | 219 | 413 | — | — | — | — | — | — | 194 | 219 | 413 |
| 4 » .... | 224 | 193 | 417 | — | — | — | — | — | — | 224 | 193 | 417 |
| 5 » .... | 181 | 176 | 357 | — | — | — | — | — | — | 181 | 176 | 357 |
| 6 » .... | 174 | 185 | 359 | — | — | — | — | — | — | 174 | 185 | 359 |
| 7 » .... | 196 | 191 | 387 | — | — | — | — | — | — | 196 | 191 | 387 |
| 8 » .... | 206 | 252 | 458 | — | — | — | — | — | — | 206 | 252 | 458 |
| 9 » .... | 125 | 126 | 251 | — | — | — | — | — | — | 125 | 126 | 251 |
| 10 » .... | 234 | 231 | 465 | — | — | — | — | — | — | 234 | 231 | 465 |
| 11 » .... | 77 | 90 | 167 | — | — | — | — | — | — | 77 | 90 | 167 |
| 12 » .... | 203 | 211 | 414 | — | — | — | — | — | — | 203 | 211 | 414 |
| 13 » .... | 104 | 110 | 214 | — | 1 | 1 | — | — | — | 104 | 111 | 215 |
| 14 » .... | 130 | 135 | 265 | 2 | — | 2 | — | — | — | 132 | 135 | 267 |
| 15 » .... | 154 | 161 | 315 | 3 | 4 | 7 | — | — | — | 157 | 165 | 322 |
| 16 » .... | 105 | 128 | 233 | — | 8 | 8 | — | — | — | 105 | 136 | 241 |
| 17 » .... | 92 | 62 | 154 | 1 | 6 | 7 | — | — | — | 93 | 68 | 161 |
| 18 » .... | 157 | 167 | 324 | 1 | 24 | 25 | — | — | — | 158 | 191 | 349 |
| 19 » .... | 52 | 46 | 98 | 1 | 20 | 21 | — | 1 | 1 | 53 | 67 | 120 |
| 20 a 24 años | 348 | 308 | 656 | 78 | 237 | 315 | — | 1 | 1 | 426 | 546 | 972 |
| 25 a 29 » | 221 | 223 | 444 | 198 | 292 | 490 | 1 | 15 | 16 | 420 | 530 | 950 |
| 30 a 34 » | 103 | 139 | 242 | 199 | 234 | 433 | 7 | 20 | 27 | 309 | 393 | 702 |
| 35 a 39 » | 66 | 114 | 180 | 251 | 255 | 506 | 7 | 35 | 42 | 324 | 404 | 728 |
| 40 a 44 » | 47 | 94 | 141 | 237 | 187 | 424 | 9 | 36 | 45 | 293 | 317 | 610 |
| 45 a 49 » | 34 | 58 | 92 | 180 | 143 | 323 | 10 | 40 | 50 | 224 | 241 | 465 |
| 50 a 54 » | 31 | 61 | 92 | 151 | 135 | 286 | 17 | 49 | 66 | 199 | 245 | 444 |
| 55 a 59 » | 11 | 28 | 39 | 94 | 63 | 157 | 12 | 26 | 38 | 117 | 117 | 234 |
| 60 a 64 » | 9 | 45 | 54 | 133 | 76 | 209 | 19 | 71 | 90 | 161 | 192 | 353 |
| 65 a 69 » | 8 | 10 | 18 | 47 | 18 | 65 | 7 | 26 | 33 | 62 | 54 | 116 |
| 70 a 74 » | 6 | 16 | 22 | 52 | 13 | 65 | 9 | 33 | 42 | 67 | 62 | 129 |
| 75 a 79 » | 1 | 4 | 5 | 19 | 6 | 25 | 5 | 10 | 15 | 25 | 20 | 45 |
| 80 a 84 » | — | 5 | 5 | 18 | 7 | 25 | 11 | 21 | 32 | 29 | 33 | 62 |
| 85 » | — | 4 | 4 | 3 | 1 | 4 | 4 | 2 | 6 | 7 | 7 | 14 |
| 90 a 94 » | 1 | 3 | 4 | 2 | 2 | 4 | 2 | 13 | 15 | 5 | 18 | 23 |
| 95 a 99 y más | 1 | | 2 | 4 | — | 4 | 1 | 3 | 4 | 6 | 4 | 10 |

(Continúa).

## Edad, estado civil y sexo de los habitantes — (Continuación).

| EDADES | SOLTEROS | | | CASADOS | | | VIUDOS | | | TOTALES | | |
|---|---|---|---|---|---|---|---|---|---|---|---|---|
| | H. | M. | T. | H. | M. | T. | H. | M. | T. | H. | M. | T. |
| **MUNICIPIO DE SOCHA** | | | | | | | | | | | | |
| **Totales . .** | **2.169** | **2.538** | **4.707** | **888** | **941** | **1.829** | **79** | **283** | **362** | **3.136** | **3.762** | **6.898** |
| 0 años.. ... | 91 | 102 | 193 | — | — | — | — | — | — | 91 | 102 | 193 |
| 1 año... ... | 87 | 69 | 156 | — | — | — | — | — | — | 87 | 69 | 156 |
| 2 años..... | 108 | 124 | 232 | — | — | — | — | — | — | 108 | 124 | 232 |
| 3 » . .. | 121 | 124 | 245 | — | — | — | — | — | — | 121 | 124 | 245 |
| 4 » .... | 111 | 126 | 237 | — | — | — | — | — | — | 111 | 126 | 237 |
| 5 » .... | 119 | 107 | 226 | — | — | — | — | — | — | 119 | 107 | 226 |
| 6 » .... | 106 | 94 | 200 | — | — | — | — | — | — | 106 | 94 | 200 |
| 7 » .... | 112 | 107 | 219 | — | — | — | — | — | — | 112 | 107 | 219 |
| 8 » .... | 138 | 129 | 267 | — | — | — | — | — | — | 138 | 129 | 267 |
| 9 » .... | 74 | 81 | 155 | — | — | — | — | — | — | 74 | 81 | 155 |
| 10 » .... | 125 | 90 | 215 | — | — | — | — | — | — | 125 | 90 | 215 |
| 11 » .... | 61 | 57 | 118 | — | — | — | — | — | — | 61 | 57 | 118 |
| 12 » .... | 109 | 112 | 221 | — | — | — | — | — | — | 109 | 112 | 221 |
| 13 » .... | 64 | 62 | 126 | — | — | — | — | — | — | 64 | 62 | 126 |
| 14 » .... | 79 | 57 | 136 | — | 1 | 1 | — | — | — | 79 | 58 | 137 |
| 15 » .... | 78 | 76 | 154 | — | 6 | 6 | — | 1 | 1 | 78 | 83 | 161 |
| 16 » .... | 47 | 70 | 117 | 2 | 1 | 3 | — | — | — | 49 | 71 | 120 |
| 17 » .... | 38 | 39 | 77 | — | 5 | 5 | — | — | — | 38 | 44 | 82 |
| 18 » .... | 62 | 99 | 161 | — | 7 | 7 | — | — | — | 62 | 106 | 168 |
| 19 » .... | 33 | 41 | 74 | 1 | 5 | 6 | — | — | — | 34 | 46 | 80 |
| 20 a 24 años | 166 | 193 | 359 | 32 | 96 | 128 | — | 4 | 4 | 198 | 293 | 491 |
| 25 a 29 » | 86 | 150 | 236 | 79 | 148 | 227 | 2 | 10 | 12 | 167 | 308 | 475 |
| 30 a 34 » | 51 | 96 | 147 | 119 | 142 | 261 | 1 | 10 | 11 | 171 | 248 | 419 |
| 35 a 39 » | 36 | 91 | 127 | 149 | 147 | 296 | 2 | 20 | 22 | 187 | 258 | 445 |
| 40 a 44 » | 26 | 82 | 108 | 107 | 128 | 235 | 3 | 34 | 37 | 136 | 244 | 380 |
| 45 a 49 » | 15 | 35 | 50 | 102 | 93 | 195 | 7 | 24 | 31 | 124 | 152 | 276 |
| 50 a 54 » | 11 | 54 | 65 | 108 | 69 | 177 | 13 | 46 | 59 | 132 | 169 | 301 |
| 55 a 59 » | 3 | 21 | 24 | 63 | 31 | 94 | 7 | 20 | 27 | 73 | 72 | 145 |
| 60 a 64 » | 7 | 26 | 33 | 59 | 38 | 97 | 10 | 51 | 61 | 76 | 115 | 191 |
| 65 a 69 » | 2 | 3 | 5 | 28 | 11 | 39 | 10 | 14 | 24 | 40 | 28 | 68 |
| 70 a 74 » | 2 | 10 | 12 | 24 | 9 | 33 | 9 | 21 | 30 | 35 | 40 | 75 |
| 75 a 79 » | — | 3 | 3 | 12 | 2 | 14 | 6 | 4 | 10 | 18 | 9 | 27 |
| 80 a 84 » | — | 5 | 5 | 1 | — | 1 | 7 | 18 | 25 | 8 | 23 | 31 |
| 85 a 89 » | — | 2 | 2 | 1 | 1 | 2 | 1 | 3 | 4 | 2 | 6 | 8 |
| 90 a 94 » | 1 | 1 | 2 | — | 1 | 1 | 1 | 3 | 4 | 2 | 5 | 7 |
| 95 a 99 y más | — | — | — | 1 | — | 1 | — | — | — | 1 | — | 1 |

(Continúa).

## Edad, estado civil y sexo de los habitantes — (Continuación).

| EDADES | SOLTEROS | | | CASADOS | | | VIUDOS | | | TOTALES | | |
|---|---|---|---|---|---|---|---|---|---|---|---|---|
| | H. | M. | T. | H. | M. | T. | H. | M. | T. | H. | M. | T. |
| **MUNICIPIO DE SOGAMOSO** | | | | | | | | | | | | |
| **Totales..** | **7.103** | **8.204** | **15.307** | **2.612** | **2.653** | **5.265** | **230** | **877** | **1.107** | **9.945** | **11.734** | **21.679** |
| 0 años..... | 400 | 358 | 758 | — | — | — | — | — | — | 400 | 358 | 758 |
| 1 año..... | 242 | 232 | 474 | — | — | — | — | — | — | 242 | 232 | 474 |
| 2 años..... | 367 | 298 | 665 | — | — | — | — | — | — | 367 | 298 | 665 |
| 3 » .... | 342 | 315 | 657 | — | — | — | — | — | — | 342 | 315 | 657 |
| 4 » .... | 360 | 315 | 675 | — | — | — | — | — | — | 360 | 315 | 675 |
| 5 » .... | 320 | 328 | 648 | — | — | — | — | — | — | 320 | 328 | 648 |
| 6 » .... | 288 | 308 | 596 | — | — | — | — | — | — | 288 | 308 | 596 |
| 7 » .... | 361 | 387 | 748 | — | — | — | — | — | — | 361 | 387 | 748 |
| 8 » .... | 376 | 390 | 766 | — | — | — | — | — | — | 376 | 390 | 766 |
| 9 » .... | 221 | 205 | 426 | — | — | — | — | — | — | 221 | 205 | 426 |
| 10 » .... | 354 | 370 | 724 | — | — | — | — | — | — | 354 | 370 | 724 |
| 11 » .... | 141 | 155 | 296 | — | — | — | — | — | — | 141 | 155 | 296 |
| 12 » .... | 363 | 331 | 694 | — | — | — | — | — | — | 363 | 331 | 694 |
| 13 » .... | 234 | 208 | 442 | — | — | — | — | — | — | 234 | 208 | 442 |
| 14 » .... | 215 | 236 | 451 | — | — | — | — | — | — | 215 | 236 | 451 |
| 15 » .... | 303 | 329 | 632 | 4 | 4 | 8 | — | 2 | 2 | 307 | 335 | 642 |
| 16 » .... | 149 | 202 | 351 | — | 3 | 3 | — | — | — | 149 | 205 | 354 |
| 17 » .... | 143 | 179 | 322 | 1 | 10 | 11 | 1 | — | 1 | 145 | 189 | 334 |
| 18 » .... | 291 | 340 | 631 | 6 | 47 | 53 | — | 3 | 3 | 297 | 390 | 687 |
| 19 » .... | 89 | 120 | 209 | 2 | 21 | 23 | — | — | — | 91 | 141 | 232 |
| 20 a 24 años | 643 | 764 | 1.407 | 128 | 287 | 415 | 2 | 19 | 21 | 773 | 1.070 | 1.843 |
| 25 a 29 » | 367 | 495 | 862 | 291 | 471 | 762 | 8 | 20 | 28 | 666 | 986 | 1.652 |
| 30 a 34 » | 188 | 286 | 474 | 339 | 387 | 726 | 10 | 44 | 54 | 537 | 717 | 1.254 |
| 35 a 39 » | 132 | 329 | 461 | 438 | 457 | 895 | 20 | 83 | 103 | 590 | 869 | 1.459 |
| 40 a 44 » | 68 | 201 | 269 | 391 | 315 | 706 | 27 | 109 | 136 | 486 | 625 | 1.111 |
| 45 a 49 » | 50 | 130 | 180 | 324 | 252 | 576 | 18 | 99 | 117 | 392 | 481 | 873 |
| 50 a 54 » | 31 | 120 | 151 | 255 | 171 | 426 | 25 | 102 | 127 | 311 | 393 | 704 |
| 55 a 59 » | 19 | 58 | 77 | 137 | 80 | 217 | 19 | 73 | 92 | 175 | 211 | 386 |
| 60 a 64 » | 19 | 93 | 112 | 149 | 84 | 233 | 36 | 118 | 154 | 204 | 295 | 499 |
| 65 a 69 » | 12 | 35 | 47 | 69 | 25 | 94 | 11 | 62 | 73 | 92 | 122 | 214 |
| 70 a 74 » | 10 | 42 | 52 | 36 | 23 | 59 | 21 | 70 | 91 | 67 | 135 | 202 |
| 75 a 79 » | 3 | 12 | 15 | 21 | 7 | 28 | 13 | 26 | 39 | 37 | 45 | 82 |
| 80 a 84 » | 1 | 22 | 23 | 16 | 6 | 22 | 11 | 27 | 38 | 28 | 55 | 83 |
| 85 a 89 » | 1 | 5 | 6 | 4 | — | 4 | 3 | 3 | 6 | 8 | 8 | 16 |
| 90 a 94 » | — | 5 | 5 | — | 1 | 1 | 4 | 10 | 14 | 4 | 16 | 20 |
| 95 a 99 y más | — | 1 | 1 | 1 | 2 | 3 | 1 | 7 | 8 | 2 | 10 | 12 |

(Continúa).

## Edad, estado civil y sexo de los habitantes — (Continuación).

| EDADES | SOLTEROS | | | CASADOS | | | VIUDOS | | | TOTALES | | |
|---|---|---|---|---|---|---|---|---|---|---|---|---|
| | H. | M. | T. | H. | M. | T. | H. | M. | T. | H. | M. | T. |
| **MUNICIPIO DE SORA** | | | | | | | | | | | | |
| **Totales ..** | **654** | **719** | **1.373** | **214** | **246** | **460** | **32** | **83** | **115** | **900** | **1.048** | **1.948** |
| 0 años .... | 26 | 31 | 57 | — | — | — | — | — | — | 26 | 31 | 57 |
| 1 » .... | 29 | 28 | 57 | — | — | — | — | — | — | 29 | 28 | 57 |
| 2 » .... | 28 | 34 | 62 | — | — | — | — | — | — | 28 | 34 | 62 |
| 3 » .... | 39 | 30 | 69 | — | — | — | — | — | — | 39 | 30 | 69 |
| 4 » .... | 28 | 28 | 56 | — | — | — | — | — | — | 28 | 28 | 56 |
| 5 » .... | 34 | 28 | 62 | — | — | — | — | — | — | 34 | 28 | 62 |
| 6 » .... | 25 | 23 | 48 | — | — | — | — | — | — | 25 | 23 | 48 |
| 7 » ... | 25 | 47 | 72 | — | — | — | — | — | — | 25 | 47 | 72 |
| 8 » .... | 42 | 37 | 79 | — | — | — | — | — | — | 42 | 37 | 79 |
| 9 » .... | 30 | 22 | 52 | — | — | — | — | — | — | 30 | 22 | 52 |
| 10 » .... | 20 | 36 | 56 | — | — | — | — | — | — | 20 | 36 | 56 |
| 11 » .... | 15 | 9 | 24 | — | — | — | — | — | — | 15 | 9 | 24 |
| 12 » .... | 39 | 47 | 86 | — | — | — | — | — | — | 39 | 47 | 86 |
| 13 » .... | 16 | 21 | 37 | — | — | — | — | — | — | 16 | 21 | 37 |
| 14 » .... | 32 | 25 | 57 | — | — | — | — | — | — | 32 | 25 | 57 |
| 15 » .... | 27 | 24 | 51 | — | 1 | 1 | — | — | — | 27 | 25 | 52 |
| 16 » .... | 15 | 17 | 32 | — | 3 | 3 | — | — | — | 15 | 20 | 35 |
| 17 » .... | 10 | 15 | 25 | 1 | — | 1 | — | — | — | 11 | 15 | 26 |
| 18 » .... | 24 | 35 | 59 | — | 4 | 4 | — | 1 | 1 | 24 | 40 | 64 |
| 19 » .... | 11 | 8 | 19 | 1 | 2 | 3 | — | 1 | 1 | 12 | 11 | 23 |
| 20 a 24 años | 55 | 64 | 119 | 9 | 24 | 33 | 1 | 2 | 3 | 65 | 90 | 155 |
| 25 a 29 » | 29 | 23 | 52 | 32 | 42 | 74 | 1 | 3 | 4 | 62 | 68 | 130 |
| 30 a 34 » | 26 | 21 | 47 | 21 | 35 | 56 | 2 | 4 | 6 | 49 | 60 | 109 |
| 35 a 39 » | 7 | 20 | 27 | 30 | 40 | 70 | 5 | 10 | 15 | 42 | 70 | 112 |
| 40 a 44 » | 5 | 13 | 18 | 30 | 34 | 64 | 4 | 13 | 17 | 39 | 60 | 99 |
| 45 a 49 » | 2 | 6 | 8 | 33 | 14 | 47 | 3 | 13 | 16 | 38 | 33 | 71 |
| 50 a 54 » | 3 | 8 | 11 | 16 | 20 | 36 | 3 | 9 | 12 | 22 | 37 | 59 |
| 55 a 59 » | 3 | 3 | 6 | 14 | 13 | 27 | 3 | 3 | 6 | 20 | 19 | 39 |
| 60 a 64 » | 2 | 5 | 7 | 16 | 11 | 27 | 5 | 7 | 12 | 23 | 23 | 46 |
| 65 a 69 » | 2 | 3 | 5 | 4 | 2 | 6 | 2 | 3 | 5 | 8 | 8 | 16 |
| 70 a 74 » | 1 | 5 | 6 | 4 | — | 4 | 2 | 8 | 10 | 7 | 13 | 20 |
| 75 a 79 » | 3 | — | 3 | 1 | — | 1 | — | 4 | 4 | 4 | 4 | 8 |
| 80 a 84 » | 1 | 3 | 4 | 1 | 1 | 2 | 1 | 2 | 3 | 3 | 6 | 9 |
| 85 a 89 » | — | — | — | — | — | — | — | — | — | — | — | — |
| 90 a 94 » | — | — | — | — | — | — | — | — | — | — | — | — |
| 95 a 99 y más | — | — | — | 1 | — | 1 | — | — | — | 1 | — | 1 |

(Continúa).

## Edad, estado civil y sexo de los habitantes — (Continuación).

| EDADES | SOLTEROS | | | CASADOS | | | VIUDOS | | | TOTALES | | |
|---|---|---|---|---|---|---|---|---|---|---|---|---|
| | H. | M. | T. | H. | M. | T. | H. | M. | T. | H. | M. | T. |
| **MUNICIPIO DE SORACA** | | | | | | | | | | | | |
| **Totales** | **924** | **998** | **1.922** | **495** | **498** | **993** | **38** | **111** | **149** | **1.457** | **1.607** | **3.064** |
| 0 años | 38 | 35 | 73 | — | — | — | — | — | — | 38 | 35 | 73 |
| 1 año | 45 | 38 | 83 | — | — | — | — | — | — | 45 | 38 | 83 |
| 2 años | 41 | 49 | 90 | — | — | — | — | — | — | 41 | 49 | 90 |
| 3 » | 59 | 63 | 122 | — | — | — | — | — | — | 59 | 63 | 122 |
| 4 » | 61 | 48 | 109 | — | — | — | — | — | — | 61 | 48 | 109 |
| 5 » | 54 | 47 | 101 | — | — | — | — | — | — | 54 | 47 | 101 |
| 6 » | 50 | 39 | 89 | — | — | — | — | — | — | 50 | 39 | 89 |
| 7 » | 34 | 59 | 93 | — | — | — | — | — | — | 34 | 59 | 93 |
| 8 » | 74 | 57 | 131 | — | — | — | — | — | — | 74 | 57 | 131 |
| 9 » | 28 | 26 | 54 | — | — | — | — | — | — | 28 | 26 | 54 |
| 10 » | 38 | 61 | 99 | — | — | — | — | — | — | 38 | 61 | 99 |
| 11 » | 25 | 17 | 42 | — | — | — | — | — | — | 25 | 17 | 42 |
| 12 » | 55 | 56 | 111 | — | — | — | — | — | — | 55 | 56 | 111 |
| 13 » | 30 | 31 | 61 | — | — | — | — | — | — | 30 | 31 | 61 |
| 14 » | 35 | 29 | 64 | — | — | — | — | — | — | 35 | 29 | 64 |
| 15 » | 41 | 41 | 82 | — | 1 | 1 | — | — | — | 41 | 42 | 83 |
| 16 » | 23 | 22 | 45 | — | 1 | 1 | — | — | — | 23 | 23 | 46 |
| 17 » | 21 | 19 | 40 | — | 1 | 1 | — | — | — | 21 | 20 | 41 |
| 18 » | 33 | 41 | 74 | — | 4 | 4 | — | — | — | 33 | 45 | 78 |
| 19 » | 13 | 9 | 22 | 1 | 7 | 8 | — | — | — | 14 | 16 | 30 |
| 20 a 24 años | 52 | 77 | 129 | 30 | 55 | 85 | 1 | 1 | 2 | 83 | 133 | 216 |
| 25 a 29 » | 31 | 33 | 64 | 70 | 105 | 175 | 1 | 5 | 6 | 102 | 143 | 245 |
| 30 a 34 » | 14 | 25 | 39 | 76 | 87 | 163 | 2 | 4 | 6 | 92 | 116 | 208 |
| 35 a 39 » | 11 | 18 | 29 | 98 | 75 | 173 | 1 | 4 | 5 | 110 | 97 | 207 |
| 40 a 44 » | 9 | 18 | 27 | 52 | 60 | 112 | 1 | 10 | 11 | 62 | 88 | 150 |
| 45 a 49 » | 2 | 16 | 18 | 52 | 35 | 87 | 2 | 12 | 14 | 56 | 63 | 119 |
| 50 a 54 » | 1 | 8 | 9 | 45 | 37 | 82 | 5 | 19 | 24 | 51 | 64 | 115 |
| 55 a 59 » | 1 | 3 | 4 | 22 | 14 | 36 | 2 | 13 | 15 | 25 | 30 | 55 |
| 60 a 64 » | 4 | 10 | 14 | 21 | 14 | 35 | 11 | 11 | 22 | 36 | 35 | 71 |
| 65 a 69 » | — | — | — | 12 | 1 | 13 | 3 | 19 | 22 | 15 | 20 | 35 |
| 70 a 74 » | — | 1 | 1 | 11 | 1 | 12 | 5 | 6 | 11 | 16 | 8 | 24 |
| 75 a 79 » | — | 1 | 1 | 3 | — | 3 | 1 | 1 | 2 | 4 | 2 | 6 |
| 80 a 84 » | 1 | — | 1 | 2 | — | 2 | 2 | 4 | 6 | 5 | 4 | 9 |
| 85 a 89 » | — | — | — | — | — | — | — | — | — | — | — | — |
| 90 a 94 » | — | — | — | — | — | — | — | — | — | — | — | — |
| 95 a 99 y más | — | 1 | 1 | — | — | — | 1 | 2 | 3 | 1 | 3 | 4 |

(Continúa).

## Edad, estado civil y sexo de los habitantes — (Continuación).

| EDADES | SOLTEROS | | | CASADOS | | | VIUDOS | | | TOTALES | | |
|---|---|---|---|---|---|---|---|---|---|---|---|---|
| | H. | M. | T. | H. | M. | T. | H. | M. | T. | H. | M. | T. |
| **MUNICIPIO DE SOTAQUIRA** | | | | | | | | | | | | |
| **Totales . .** | **1.884** | **2.163** | **4.047** | **838** | **888** | **1.726** | **71** | **248** | **319** | **2.793** | **3.299** | **6.092** |
| 0 años..... | 108 | 91 | 199 | — | — | — | — | — | — | 108 | 91 | 199 |
| 1 año..... | 77 | 55 | 132 | — | — | — | — | — | — | 77 | 55 | 132 |
| 2 años..... | 93 | 109 | 202 | — | — | — | — | — | — | 93 | 109 | 202 |
| 3 » .... | 116 | 110 | 226 | — | — | — | — | — | — | 116 | 110 | 226 |
| 4 » .... | 97 | 110 | 207 | — | — | — | — | — | — | 97 | 110 | 207 |
| 5 » .... | 102 | 106 | 208 | — | — | — | — | — | — | 102 | 106 | 208 |
| 6 » ... | 89 | 101 | 190 | — | — | — | — | — | — | 89 | 101 | 190 |
| 7 » .... | 111 | 99 | 210 | — | — | — | — | — | — | 111 | 99 | 210 |
| 8 » ... | 100 | 128 | 228 | — | — | — | — | — | — | 100 | 128 | 228 |
| 9 » .... | 78 | 86 | 164 | — | — | — | — | — | — | 78 | 86 | 164 |
| 10 » .... | 109 | 95 | 204 | — | — | — | — | — | — | 109 | 95 | 204 |
| 11 » .... | 51 | 47 | 98 | — | — | — | — | — | — | 51 | 47 | 98 |
| 12 » .... | 106 | 102 | 208 | — | — | — | — | — | — | 106 | 102 | 208 |
| 13 » .... | 58 | 57 | 115 | — | — | — | — | — | — | 58 | 57 | 115 |
| 14 » .... | 52 | 54 | 106 | — | — | — | — | — | — | 52 | 54 | 106 |
| 15 » .... | 90 | 76 | 166 | 1 | 1 | 2 | — | — | — | 91 | 77 | 168 |
| 16 » ... | 45 | 48 | 93 | — | 7 | 7 | — | — | — | 45 | 55 | 100 |
| 17 » .... | 32 | 37 | 69 | — | 4 | 4 | — | — | — | 32 | 41 | 73 |
| 18 » .... | 65 | 61 | 126 | — | 8 | 8 | — | — | — | 65 | 69 | 134 |
| 19 » ... | 29 | 23 | 52 | 3 | 9 | 12 | — | — | — | 32 | 32 | 64 |
| 20 a 24 años | 118 | 136 | 254 | 37 | 88 | 125 | 1 | 3 | 4 | 156 | 227 | 383 |
| 25 a 29 » | 59 | 95 | 154 | 82 | 140 | 222 | 2 | 7 | 9 | 143 | 242 | 385 |
| 30 a 34 » | 31 | 77 | 108 | 111 | 127 | 238 | 5 | 8 | 13 | 147 | 212 | 359 |
| 35 a 39 » | 23 | 63 | 86 | 129 | 131 | 260 | 3 | 24 | 27 | 155 | 218 | 373 |
| 40 a 44 » | 17 | 47 | 64 | 100 | 99 | 199 | 6 | 20 | 26 | 123 | 166 | 289 |
| 45 a 49 » | 10 | 27 | 37 | 96 | 105 | 201 | 10 | 26 | 36 | 116 | 158 | 274 |
| 50 a 54 » | 3 | 37 | 40 | 94 | 70 | 164 | 9 | 35 | 44 | 106 | 142 | 248 |
| 55 a 59 » | 4 | 16 | 20 | 61 | 35 | 96 | 5 | 21 | 26 | 70 | 72 | 142 |
| 60 a 64 » | 5 | 20 | 25 | 58 | 31 | 89 | 9 | 28 | 37 | 72 | 79 | 151 |
| 65 a 69 » | 2 | 19 | 21 | 25 | 10 | 35 | 4 | 21 | 25 | 31 | 50 | 81 |
| 70 a 74 » | 2 | 10 | 12 | 21 | 13 | 34 | 5 | 27 | 32 | 28 | 50 | 78 |
| 75 a 79 » | 1 | 7 | 8 | 7 | 8 | 15 | 6 | 9 | 15 | 14 | 24 | 38 |
| 80 a 84 » | — | 11 | 11 | 10 | 1 | 11 | 5 | 8 | 13 | 15 | 20 | 35 |
| 85 a 89 » | 1 | 1 | 2 | 1 | 1 | 2 | 1 | 1 | 2 | 3 | 3 | 6 |
| 90 a 94 » | — | 2 | 2 | 2 | — | 2 | — | 6 | 6 | 2 | 8 | 10 |
| 95 a 99 y más | — | — | — | — | — | — | — | 4 | 4 | — | 4 | 4 |

(Continúa).

## Edad, estado civil y sexo de los habitantes — (Continuación).

| EDADES | SOLTEROS | | | CASADOS | | | VIUDOS | | | TOTALES | | |
|---|---|---|---|---|---|---|---|---|---|---|---|---|
| | H. | M. | T. | H. | M. | T. | H. | M. | T. | H. | M. | T. |
| **MUNICIPIO DE SOMONDOCO** | | | | | | | | | | | | |
| **Totales...** | **2.212** | **2.341** | **4.553** | **1.020** | **1.011** | **2.031** | **67** | **292** | **359** | **3.299** | **3.644** | **6.943** |
| 0 años | 97 | 112 | 209 | — | — | — | — | — | — | 97 | 112 | 209 |
| 1 año | 85 | 77 | 162 | — | — | — | — | — | — | 85 | 77 | 162 |
| 2 años | 111 | 110 | 221 | — | — | — | — | — | — | 111 | 110 | 221 |
| 3 » | 111 | 110 | 221 | — | — | — | — | — | — | 111 | 110 | 221 |
| 4 » | 81 | 102 | 183 | — | — | — | — | — | — | 81 | 102 | 183 |
| 5 » | 97 | 110 | 207 | — | — | — | — | — | — | 97 | 110 | 207 |
| 6 » | 100 | 96 | 196 | — | — | — | — | — | — | 100 | 96 | 196 |
| 7 » | 114 | 121 | 235 | — | — | — | — | — | — | 114 | 121 | 235 |
| 8 » | 119 | 121 | 240 | — | — | — | — | — | — | 119 | 121 | 240 |
| 9 » | 81 | 80 | 161 | — | — | — | — | — | — | 81 | 80 | 161 |
| 10 » | 128 | 136 | 264 | — | — | — | — | — | — | 128 | 136 | 264 |
| 11 » | 75 | 65 | 140 | — | — | — | — | — | — | 75 | 65 | 140 |
| 12 » | 119 | 112 | 231 | — | — | — | — | — | — | 119 | 112 | 231 |
| 13 » | 73 | 83 | 156 | — | — | — | — | — | — | 73 | 83 | 156 |
| 14 » | 67 | 88 | 155 | — | — | — | — | — | — | 67 | 88 | 155 |
| 15 » | 86 | 94 | 180 | — | 4 | 4 | — | — | — | 86 | 98 | 184 |
| 16 » | 45 | 62 | 107 | 2 | 1 | 3 | — | 1 | 1 | 47 | 64 | 111 |
| 17 » | 61 | 50 | 111 | 1 | 3 | 4 | — | — | — | 62 | 53 | 115 |
| 18 » | 83 | 68 | 151 | 3 | 16 | 19 | — | — | — | 86 | 84 | 170 |
| 19 » | 17 | 27 | 44 | 6 | 14 | 20 | — | — | — | 23 | 41 | 64 |
| 20 a 24 años | 189 | 171 | 360 | 37 | 107 | 144 | — | 4 | 4 | 226 | 282 | 508 |
| 25 a 29 » | 117 | 90 | 207 | 109 | 165 | 274 | 2 | 8 | 10 | 228 | 263 | 491 |
| 30 a 34 » | 75 | 49 | 124 | 119 | 146 | 265 | 2 | 16 | 18 | 196 | 211 | 407 |
| 35 a 39 » | 37 | 60 | 97 | 153 | 175 | 328 | 7 | 17 | 24 | 197 | 252 | 449 |
| 40 a 44 » | 14 | 50 | 64 | 157 | 133 | 290 | 4 | 38 | 42 | 175 | 221 | 396 |
| 45 a 49 » | 11 | 19 | 30 | 137 | 88 | 225 | 4 | 35 | 39 | 152 | 142 | 294 |
| 50 a 54 » | 8 | 29 | 37 | 102 | 66 | 168 | 11 | 57 | 68 | 121 | 152 | 273 |
| 55 a 59 » | 1 | 11 | 12 | 45 | 40 | 85 | 7 | 26 | 33 | 53 | 77 | 130 |
| 60 a 64 » | 4 | 22 | 26 | 76 | 28 | 104 | 9 | 43 | 52 | 89 | 93 | 182 |
| 65 a 69 » | 4 | 2 | 6 | 36 | 14 | 50 | 5 | 11 | 16 | 45 | 27 | 72 |
| 70 a 74 » | 2 | 5 | 7 | 20 | 8 | 28 | 9 | 22 | 31 | 31 | 35 | 66 |
| 75 a 79 » | — | 3 | 3 | 8 | 2 | 10 | 5 | 5 | 10 | 13 | 10 | 23 |
| 80 a 84 » | — | 3 | 3 | 4 | 1 | 5 | 2 | 7 | 9 | 6 | 11 | 17 |
| 85 a 89 » | — | 1 | 1 | 3 | — | 3 | — | — | — | 3 | 1 | 4 |
| 90 a 94 » | — | 1 | 1 | 2 | — | 2 | — | — | — | 2 | 1 | 3 |
| 95 a 99 y más | — | 1 | 1 | — | — | — | — | 2 | 2 | — | 3 | 3 |

(Continúa).

## Edad, estado civil y sexo de los habitantes — (Continuación).

| EDADES | SOLTEROS | | | CASADOS | | | VIUDOS | | | TOTALES | | |
|---|---|---|---|---|---|---|---|---|---|---|---|---|
| | H. | M. | T. | H. | M. | T. | H. | M. | T. | H. | M. | T. |
| **MUNICIPIO DE SUSACON** | | | | | | | | | | | | |
| **Totales . .** | **1.621** | **1.948** | **3.569** | **627** | **647** | **1.274** | **60** | **198** | **258** | **2.308** | **2.793** | **5.101** |
| 0 años..... | 78 | 76 | 154 | — | — | — | — | — | — | 78 | 76 | 154 |
| 1 año..... | 61 | 61 | 122 | — | — | — | — | — | — | 61 | 61 | 122 |
| 2 años..... | 87 | 86 | 173 | — | — | — | — | — | — | 87 | 86 | 173 |
| 3 » .... | 93 | 90 | 183 | — | — | — | — | — | — | 93 | 90 | 183 |
| 4 » .... | 82 | 91 | 173 | — | — | — | — | — | — | 82 | 91 | 173 |
| 5 » .... | 87 | 88 | 175 | — | — | — | — | — | — | 87 | 88 | 175 |
| 6 » .... | 88 | 69 | 157 | — | — | — | — | — | — | 88 | 69 | 157 |
| 7 » .... | 96 | 91 | 187 | — | — | — | — | — | — | 96 | 91 | 187 |
| 8 » .... | 86 | 89 | 175 | — | — | — | — | — | — | 86 | 89 | 175 |
| 9 » .... | 69 | 81 | 150 | — | — | — | — | — | — | 69 | 81 | 150 |
| 10 » .... | 80 | 87 | 167 | — | — | — | — | — | — | 80 | 87 | 167 |
| 11 » ... | 42 | 43 | 85 | — | — | — | — | — | — | 42 | 43 | 85 |
| 12 » .... | 77 | 86 | 163 | — | — | — | — | — | — | 77 | 86 | 163 |
| 13 » .... | 40 | 56 | 96 | — | — | — | — | — | — | 40 | 56 | 96 |
| 14 » .... | 52 | 56 | 108 | — | — | — | — | — | — | 52 | 56 | 108 |
| 15 » .... | 58 | 53 | 111 | — | — | — | — | — | — | 58 | 53 | 111 |
| 16 » .... | 31 | 55 | 86 | — | — | — | — | — | — | 31 | 55 | 86 |
| 17 » .... | 35 | 38 | 73 | — | 2 | 2 | — | — | — | 35 | 40 | 75 |
| 18 » ... | 47 | 73 | 120 | — | 8 | 8 | — | — | — | 47 | 81 | 128 |
| 19 » .... | 13 | 25 | 38 | — | 5 | 5 | — | — | — | 13 | 30 | 43 |
| 20 a 24 años | 120 | 148 | 268 | 22 | 74 | 96 | — | 1 | 1 | 142 | 223 | 365 |
| 25 a 29 » | 69 | 100 | 169 | 66 | 108 | 174 | 1 | 4 | 5 | 136 | 212 | 348 |
| 30 a 34 » | 32 | 77 | 109 | 73 | 85 | 158 | 2 | 6 | 8 | 107 | 168 | 275 |
| 35 a 39 » | 27 | 71 | 98 | 104 | 116 | 220 | 3 | 13 | 16 | 134 | 200 | 334 |
| 40 a 44 » | 17 | 43 | 60 | 82 | 76 | 158 | 5 | 22 | 27 | 104 | 141 | 245 |
| 45 a 49 » | 10 | 36 | 46 | 63 | 53 | 116 | 2 | 17 | 19 | 75 | 106 | 181 |
| 50 a 54 » | 19 | 21 | 40 | 75 | 50 | 125 | 10 | 30 | 40 | 104 | 101 | 205 |
| 55 a 59 » | 9 | 8 | 17 | 49 | 26 | 75 | 7 | 18 | 25 | 65 | 52 | 117 |
| 60 a 64 » | 8 | 22 | 30 | 34 | 29 | 63 | 13 | 38 | 51 | 55 | 89 | 144 |
| 65 a 69 » | 4 | 8 | 12 | 22 | 7 | 29 | 4 | 9 | 13 | 30 | 24 | 54 |
| 70 a 74 » | — | 11 | 11 | 13 | 5 | 18 | 7 | 12 | 19 | 20 | 28 | 48 |
| 75 a 79 » | 1 | — | 1 | 10 | 2 | 12 | — | 6 | 6 | 11 | 8 | 19 |
| 80 a 84 » | 1 | 6 | 7 | 6 | — | 6 | 3 | 13 | 16 | 10 | 19 | 29 |
| 85 a 89 » | 2 | — | 2 | 6 | 1 | 7 | 1 | 2 | 3 | 9 | 3 | 12 |
| 90 a 94 » | — | 2 | 2 | 1 | — | 1 | 1 | 7 | 8 | 2 | 9 | 11 |
| 95 a 99 y más | — | 1 | 1 | 1 | — | 1 | 1 | — | 1 | 2 | 1 | 3 |

(Continúa).

## Edad, estado civil y sexo de los habitantes — (Continuación).

| EDADES | SOLTEROS | | | CASADOS | | | VIUDOS | | | TOTALES | | |
|---|---|---|---|---|---|---|---|---|---|---|---|---|
| | H. | M. | T. | H. | M. | T. | H. | M. | T. | H. | M. | T. |
| **MUNICIPIO DE SUTAMARCHAN** | | | | | | | | | | | | |
| **Totales . . .** | **1.780** | **1.852** | **3.632** | **605** | **615** | **1.220** | **60** | **171** | **231** | **2.445** | **2.638** | **5.083** |
| 0 años..... | 104 | 85 | 189 | — | — | — | — | — | — | 104 | 85 | 189 |
| 1 año..... | 61 | 38 | 99 | — | — | — | — | — | — | 61 | 38 | 99 |
| 2 años..... | 102 | 81 | 183 | — | — | — | — | — | — | 102 | 81 | 183 |
| 3 » .... | 75 | 90 | 165 | — | — | — | — | — | — | 75 | 90 | 165 |
| 4 » .... | 99 | 90 | 189 | — | — | — | — | — | — | 99 | 90 | 189 |
| 5 » .... | 85 | 73 | 158 | — | — | — | — | — | — | 85 | 73 | 158 |
| 6 » .... | 86 | 81 | 167 | — | — | — | — | — | | 86 | 81 | 167 |
| 7 » .... | 72 | 92 | 164 | — | — | — | — | — | — | 72 | 92 | 164 |
| 8 » .... | 103 | 104 | 207 | — | — | — | — | — | — | 103 | 104 | 207 |
| 9 » .... | 72 | 74 | 146 | — | — | — | — | — | — | 72 | 74 | 146 |
| 10 » .... | 93 | 78 | 171 | — | — | — | — | — | — | 93 | 78 | 171 |
| 11 » .... | 38 | 46 | 84 | — | — | — | — | — | — | 38 | 46 | 84 |
| 12 » .... | 107 | 80 | 187 | — | — | — | — | — | — | 107 | 80 | 187 |
| 13 » .... | 53 | 58 | 111 | — | — | — | — | — | — | 53 | 58 | 111 |
| 14 » .... | 64 | 66 | 130 | — | — | — | — | — | — | 64 | 66 | 130 |
| 15 » .... | 68 | 55 | 123 | — | — | — | — | — | — | 68 | 55 | 123 |
| 16 » .... | 49 | 60 | 109 | 1 | 1 | 2 | — | — | — | 50 | 61 | 111 |
| 17 » .... | 42 | 34 | 76 | — | 7 | 7 | — | — | — | 42 | 41 | 83 |
| 18 » .... | 46 | 61 | 107 | — | 9 | 9 | — | — | — | 46 | 70 | 116 |
| 19 » .... | 22 | 12 | 34 | — | 7 | 7 | — | — | — | 22 | 19 | 41 |
| 20 a 24 años | 154 | 132 | 286 | 26 | 82 | 108 | — | 2 | 2 | 180 | 216 | 396 |
| 25 a 29 » | 77 | 100 | 177 | 74 | 101 | 175 | 1 | 4 | 5 | 152 | 205 | 357 |
| 30 a 34 » | 33 | 60 | 93 | 71 | 82 | 153 | 1 | 3 | 4 | 105 | 145 | 250 |
| 35 a 39 » | 29 | 53 | 82 | 113 | 104 | 217 | 4 | 20 | 24 | 146 | 177 | 323 |
| 40 a 44 » | 16 | 44 | 60 | 74 | 89 | 163 | 4 | 12 | 16 | 94 | 145 | 239 |
| 45 a 49 » | 7 | 39 | 46 | 78 | 47 | 125 | 12 | 14 | 26 | 97 | 100 | 197 |
| 50 a 54 » | 9 | 25 | 34 | 63 | 38 | 101 | 5 | 28 | 33 | 77 | 91 | 168 |
| 55 a 59 » | 2 | 14 | 16 | 38 | 25 | 63 | 3 | 20 | 23 | 43 | 59 | 102 |
| 60 a 64 » | 3 | 12 | 15 | 42 | 10 | 52 | 14 | 33 | 47 | 59 | 55 | 114 |
| 65 a 69 » | 4 | 7 | 11 | 13 | 5 | 18 | 3 | 7 | 10 | 20 | 19 | 39 |
| 70 a 74 » | 3 | 7 | 10 | 3 | 3 | 6 | 9 | 16 | 25 | 15 | 26 | 41 |
| 75 a 79 » | — | — | — | 5 | 4 | 9 | 2 | 3 | 5 | 7 | 7 | 14 |
| 80 a 84 » | 2 | — | 2 | 2 | 1 | 3 | — | | 5 | 4 | 6 | 10 |
| 85 a 89 » | — | — | — | 2 | — | 2 | — | 2 | 2 | 2 | 2 | 4 |
| 90 a 94 » | — | — | — | — | — | — | 1 | 2 | 3 | 1 | 2 | 3 |
| 95 a 99 y más | — | 1 | 1 | — | — | — | 1 | — | 1 | 1 | 1 | 2 |

(Continúa).

## Edad, estado civil y sexo de los habitantes — (Continuación).

| EDADES | SOLTEROS | | | CASADOS | | | VIUDOS | | | TOTALES | | |
|---|---|---|---|---|---|---|---|---|---|---|---|---|
| | H. | M. | T. | H. | M. | T. | H. | M. | T. | H. | M. | T. |
| MUNICIPIO DE SUTATENSA | | | | | | | | | | | | |
| **Totales . .** | **2.248** | **2.322** | **4.570** | **962** | **979** | **1.941** | **67** | **314** | **381** | **3.277** | **3.615** | **6.892** |
| 0 años..... | 106 | 116 | 222 | — | — | — | — | — | — | 106 | 116 | 222 |
| 1 año..... | 61 | 66 | 127 | — | — | — | — | — | — | 61 | 66 | 127 |
| 2 años..... | 119 | 105 | 224 | — | — | — | — | — | — | 119 | 105 | 224 |
| 3 » ... | 135 | 86 | 221 | — | — | — | — | — | — | 135 | 86 | 221 |
| 4 » .... | 117 | 127 | 244 | — | — | — | — | — | — | 117 | 127 | 244 |
| 5 » .... | 103 | 105 | 208 | — | — | — | — | — | — | 103 | 105 | 208 |
| 6 » .... | 111 | 106 | 217 | — | — | — | — | — | — | 111 | 106 | 217 |
| 7 » .... | 139 | 126 | 265 | — | — | — | — | — | — | 139 | 126 | 265 |
| 8 » .... | 123 | 129 | 252 | — | — | — | — | — | — | 123 | 129 | 252 |
| 9 » .... | 87 | 71 | 158 | — | — | — | — | — | — | 87 | 71 | 158 |
| 10 » .... | 103 | 107 | 210 | — | — | — | — | — | — | 103 | 107 | 210 |
| 11 » .... | 57 | 60 | 117 | — | — | — | — | — | — | 57 | 60 | 117 |
| 12 » .... | 111 | 85 | 196 | — | — | — | — | — | — | 111 | 85 | 196 |
| 13 » .... | 84 | 55 | 139 | — | — | — | — | — | — | 84 | 55 | 139 |
| 14 » .... | 55 | 68 | 123 | — | — | — | — | — | — | 55 | 68 | 123 |
| 15 » .... | 77 | 92 | 169 | — | 2 | 2 | — | — | — | 77 | 94 | 171 |
| 16 » .... | 57 | 51 | 108 | 1 | 5 | 6 | — | | 1 | 58 | 57 | 115 |
| 17 » .... | 56 | 33 | 89 | 1 | 9 | 10 | — | — | — | 57 | 42 | 99 |
| 18 » .... | 83 | 68 | 151 | — | 12 | 12 | — | 1 | 1 | 83 | 81 | 164 |
| 19 » .... | 23 | 19 | 42 | — | 13 | 13 | — | — | — | 23 | 32 | 55 |
| 20 a 24 años | 162 | 151 | 313 | 42 | 118 | 160 | — | 5 | 5 | 204 | 274 | 478 |
| 25 a 29 » | 100 | 98 | 198 | 73 | 167 | 240 | 3 | 4 | 7 | 176 | 239 | 445 |
| 30 a 34 » | 59 | 83 | 142 | 136 | 141 | 277 | 3 | 9 | 12 | 198 | 233 | 431 |
| 35 a 39 » | 43 | 83 | 126 | 175 | 171 | 346 | 6 | 29 | 35 | 224 | 283 | 507 |
| 40 a 44 » | 24 | 63 | 87 | 139 | 120 | 259 | 4 | 42 | 46 | 167 | 225 | 392 |
| 45 a 49 » | 22 | 42 | 64 | 100 | 64 | 164 | 3 | 35 | 38 | 125 | 141 | 266 |
| 50 a 54 » | 12 | 35 | 47 | 97 | 59 | 156 | 6 | 46 | 52 | 115 | 140 | 255 |
| 55 a 59 » | 6 | 17 | 23 | 45 | 34 | 79 | 5 | 32 | 37 | 56 | 83 | 139 |
| 60 a 64 » | 7 | 36 | 43 | 81 | 40 | 121 | 14 | 43 | 57 | 102 | 119 | 221 |
| 65 a 69 » | 3 | 11 | 14 | 34 | 7 | 41 | 4 | 22 | 26 | 41 | 40 | 81 |
| 70 a 74 » | 2 | 12 | 14 | 16 | 4 | 20 | 6 | 16 | 22 | 24 | 32 | 56 |
| 75 a 79 » | — | 3 | 3 | 10 | 2 | 12 | 3 | 9 | 12 | 13 | 14 | 27 |
| 80 a 84 » | 1 | 5 | 6 | 6 | 5 | 11 | 6 | 10 | 16 | 13 | 20 | 33 |
| 85 a 89 » | — | 3 | 3 | 3 | 4 | 7 | 1 | 5 | 6 | 4 | 12 | 16 |
| 90 a 94 » | — | 2 | 2 | 1 | 1 | 2 | 1 | 1 | 2 | 2 | 4 | 6 |
| 95 a 99 y más | — | 3 | 3 | 2 | 1 | 3 | 2 | 4 | 6 | 4 | 8 | 12 |



(Continúa).

## Edad, estado civil y sexo de los habitantes — (Continuación).

| EDADES | SOLTEROS | | | CASADOS | | | VIUDOS | | | TOTALES | | |
|---|---|---|---|---|---|---|---|---|---|---|---|---|
| | H. | M. | T. | H. | M. | T. | H. | M. | T. | H. | M. | T. |
| **MUNICIPIO DE TAMARA** | | | | | | | | | | | | |
| **Totales . .** | **1.659** | **1.680** | **3.339** | **438** | **430** | **868** | **60** | **179** | **239** | **2.157** | **2.289** | **4.446** |
| 0 años .... | 105 | 96 | 201 | — | — | — | — | — | — | 105 | 96 | 201 |
| 1 año .... | 69 | 58 | 127 | — | — | — | — | — | — | 69 | 58 | 127 |
| 2 años .... | 71 | 85 | 156 | — | — | — | — | — | — | 71 | 85 | 156 |
| 3 » .... | 65 | 94 | 159 | — | — | — | — | — | — | 65 | 94 | 159 |
| 4 » .... | 79 | 84 | 163 | — | — | — | — | — | — | 79 | 84 | 163 |
| 5 » .... | 83 | 68 | 151 | — | — | — | — | — | — | 83 | 68 | 151 |
| 6 » .... | 73 | 57 | 130 | — | — | — | — | — | — | 73 | 57 | 130 |
| 7 » .... | 71 | 78 | 149 | — | — | — | — | — | — | 71 | 78 | 149 |
| 8 » .... | 78 | 73 | 151 | — | — | — | — | — | — | 78 | 73 | 151 |
| 9 » .... | 62 | 58 | 120 | — | — | — | — | — | — | 62 | 58 | 120 |
| 10 » .... | 69 | 72 | 141 | — | — | — | — | — | — | 69 | 72 | 141 |
| 11 » .... | 41 | 47 | 88 | — | — | — | — | — | — | 41 | 47 | 88 |
| 12 » .... | 65 | 69 | 134 | — | — | — | — | — | — | 65 | 69 | 134 |
| 13 » .... | 43 | 56 | 99 | — | — | — | — | — | — | 43 | 56 | 99 |
| 14 » .... | 56 | 47 | 103 | — | — | — | — | — | — | 56 | 47 | 103 |
| 15 » .... | 53 | 56 | 109 | 1 | 5 | 6 | — | — | — | 54 | 61 | 115 |
| 16 » ... | 46 | 42 | 88 | 2 | 2 | 4 | — | — | — | 48 | 44 | 92 |
| 17 » .... | 31 | 32 | 63 | — | 3 | 3 | — | — | — | 31 | 35 | 66 |
| 18 » .... | 58 | 56 | 114 | 2 | 9 | 11 | — | — | — | 60 | 65 | 125 |
| 19 » .... | 22 | 30 | 52 | 2 | 4 | 6 | — | — | — | 24 | 34 | 58 |
| 20 a 24 años | 156 | 137 | 293 | 31 | 69 | 100 | — | 3 | 3 | 187 | 209 | 396 |
| 25 a 29 » | 122 | 88 | 210 | 59 | 75 | 134 | 3 | 13 | 16 | 184 | 176 | 360 |
| 30 a 34 » | 45 | 53 | 98 | 66 | 66 | 132 | 1 | 10 | 11 | 112 | 129 | 241 |
| 35 a 39 » | 38 | 43 | 81 | 85 | 60 | 145 | 3 | 22 | 25 | 126 | 125 | 251 |
| 40 a 44 » | 22 | 27 | 49 | 48 | 48 | 96 | 4 | 32 | 36 | 74 | 107 | 181 |
| 45 a 49 » | 10 | 20 | 30 | 39 | 27 | 66 | 10 | 12 | 22 | 59 | 59 | 118 |
| 50 a 54 » | 11 | 16 | 27 | 27 | 19 | 46 | 12 | 15 | 27 | 50 | 50 | 100 |
| 55 a 59 » | 2 | 10 | 12 | 18 | 12 | 30 | 5 | 13 | 18 | 25 | 35 | 60 |
| 60 a 64 » | 5 | 9 | 14 | 24 | 12 | 36 | 11 | 20 | 31 | 40 | 41 | 81 |
| 65 a 69 » | 2 | 3 | 5 | 11 | 1 | 12 | 3 | 10 | 13 | 16 | 14 | 30 |
| 70 a 74 » | 2 | 8 | 10 | 8 | 11 | 19 | 2 | 13 | 15 | 12 | 32 | 44 |
| 75 a 79 » | 1 | 1 | 2 | 6 | 2 | 8 | 2 | 4 | 6 | 9 | 7 | 16 |
| 80 a 84 » | 1 | 4 | 5 | 5 | 4 | 9 | 4 | 6 | 10 | 10 | 14 | 24 |
| 85 a 89 » | — | 2 | 2 | 1 | 1 | 2 | — | 2 | 2 | 1 | 5 | 6 |
| 90 a 94 » | 2 | 1 | 3 | 2 | — | 2 | — | 4 | 4 | 4 | 5 | 9 |
| 95 a 99 y más | — | — | — | 1 | — | 1 | — | — | — | 1 | — | 1 |

(Continúa).

## Edad, estado civil y sexo de los habitantes — (Continuación).

| EDADES | SOLTEROS | | | CASADOS | | | VIUDOS | | | TOTALES | | |
|---|---|---|---|---|---|---|---|---|---|---|---|---|
| | H. | M. | T. | H. | M. | T. | H. | M. | T. | H. | M. | T. |
| **MUNICIPIO DE TASCO** | | | | | | | | | | | | |
| **Totales . . .** | **1.989** | **2.250** | **4.239** | **816** | **847** | **1.663** | **69** | **235** | **304** | **2.874** | **3.332** | **6.206** |
| 0 años..... | 80 | 75 | 155 | — | — | — | — | — | — | 80 | 75 | 155 |
| 1 año. .... | 99 | 71 | 170 | — | — | — | — | — | — | 99 | 71 | 170 |
| 2 años..... | 126 | 111 | 237 | — | — | — | — | — | — | 126 | 111 | 237 |
| 3 » .... | 112 | 141 | 253 | — | — | — | — | — | — | 112 | 141 | 253 |
| 4 » .... | 101 | 116 | 217 | — | — | — | — | — | — | 101 | 116 | 217 |
| 5 » .... | 111 | 107 | 218 | — | — | — | — | — | — | 111 | 107 | 218 |
| 6 » .... | 76 | 91 | 167 | — | — | — | — | — | — | 76 | 91 | 167 |
| 7 » .... | 95 | 101 | 196 | — | — | — | — | — | — | 95 | 101 | 196 |
| 8 » ... | 112 | 96 | 208 | — | — | — | — | — | — | 112 | 96 | 208 |
| 9 » .... | 74 | 73 | 147 | — | — | — | — | — | — | 74 | 73 | 147 |
| 10 » .... | 102 | 105 | 207 | — | — | — | — | — | — | 102 | 105 | 207 |
| 11 » .... | 54 | 54 | 108 | — | — | — | — | — | — | 54 | 54 | 108 |
| 12 » .... | 98 | 85 | 183 | — | — | — | — | — | — | 98 | 85 | 183 |
| 13 » ... | 59 | 57 | 116 | — | — | — | — | — | — | 59 | 57 | 116 |
| 14 » .... | 74 | 59 | 133 | 1 | 1 | 2 | — | — | — | 75 | 60 | 135 |
| 15 » ... | 73 | 57 | 130 | — | — | — | — | 1 | 1 | 73 | 58 | 131 |
| 16 » ... | 52 | 64 | 116 | 1 | 3 | 4 | — | — | — | 53 | 67 | 120 |
| 17 » ... | 40 | 53 | 93 | 1 | 3 | 4 | — | — | — | 41 | 56 | 97 |
| 18 » ... | 72 | 73 | 145 | 2 | 9 | 11 | — | 1 | 1 | 74 | 83 | 157 |
| 19 » ... | 34 | 28 | 62 | — | 12 | 12 | — | — | — | 34 | 40 | 74 |
| 20 a 24 años | 118 | 168 | 286 | 43 | 100 | 143 | — | 3 | 3 | 161 | 271 | 432 |
| 25 a 29 » | 82 | 113 | 195 | 97 | 137 | 234 | 1 | 5 | 6 | 180 | 255 | 435 |
| 30 a 34 » | 40 | 76 | 116 | 115 | 117 | 232 | 3 | 7 | 10 | 158 | 200 | 358 |
| 35 a 39 » | 27 | 72 | 99 | 117 | 139 | 256 | 2 | 20 | 22 | 146 | 231 | 377 |
| 40 a 44 » | 22 | 53 | 75 | 98 | 93 | 191 | 4 | 15 | 19 | 124 | 161 | 285 |
| 45 a 49 » | 16 | 40 | 56 | 77 | 72 | 149 | 6 | 29 | 35 | 99 | 141 | 240 |
| 50 a 54 » | 11 | 46 | 57 | 81 | 70 | 151 | 7 | 36 | 43 | 99 | 152 | 251 |
| 55 a 59 » | 12 | 20 | 32 | 67 | 35 | 102 | 8 | 21 | 29 | 87 | 76 | 163 |
| 60 a 64 » | 10 | 22 | 32 | 54 | 24 | 78 | 8 | 35 | 43 | 72 | 81 | 153 |
| 65 a 69 » | 5 | 6 | 11 | 31 | 15 | 46 | 13 | 19 | 32 | 49 | 40 | 89 |
| 70 a 74 » | 1 | 12 | 13 | 14 | 8 | 22 | 3 | 21 | 24 | 18 | 41 | 59 |
| 75 a 79 » | — | 3 | 3 | 10 | 4 | 14 | 7 | 7 | 14 | 17 | 14 | 31 |
| 80 a 84 » | — | 1 | 1 | 5 | 2 | 7 | 4 | 11 | 15 | 9 | 14 | 23 |
| 85 a 89 » | 1 | 1 | 2 | 2 | 1 | 3 | — | 1 | 1 | 3 | 3 | 6 |
| 90 a 94 » | — | — | — | — | 1 | 1 | 2 | 2 | 4 | 2 | 3 | 5 |
| 95 a 99 y más | — | — | — | — | 1 | 1 | 1 | 1 | 2 | 1 | 2 | 3 |

(Continúa).

## Edad, estado civil y sexo de los habitantes — (Continuación).

| EDADES | SOLTEROS | | | CASADOS | | | VIUDOS | | | TOTALES | | |
|---|---|---|---|---|---|---|---|---|---|---|---|---|
| | H. | M | T. | H. | M. | T. | H. | M. | T. | H. | M. | T. |
| **MUNICIPIO DE TEN** | | | | | | | | | | | | |
| **Totales.** | **340** | **314** | **654** | **62** | **61** | **123** | **9** | **41** | **50** | **411** | **416** | **827** |
| 0 años | 19 | 11 | 30 | — | — | — | — | — | — | 19 | 11 | 30 |
| 1 año | 15 | 6 | 21 | — | — | — | — | — | — | 15 | 6 | 21 |
| 2 años | 15 | 17 | 32 | — | — | — | — | — | — | 15 | 17 | 32 |
| 3 » | 14 | 16 | 30 | — | — | — | — | — | — | 14 | 16 | 30 |
| 4 » | 18 | 15 | 33 | — | — | — | — | — | — | 18 | 15 | 33 |
| 5 » | 15 | 14 | 29 | — | — | — | — | — | — | 15 | 14 | 29 |
| 6 » | 13 | 17 | 30 | — | — | — | — | — | — | 13 | 17 | 30 |
| 7 » | 10 | 13 | 23 | — | — | — | — | — | — | 10 | 13 | 23 |
| 8 » | 21 | 15 | 36 | — | — | — | — | — | — | 21 | 15 | 36 |
| 9 » | 14 | 12 | 26 | — | — | — | — | — | — | 14 | 12 | 26 |
| 10 » | 17 | 9 | 26 | — | — | — | — | — | — | 17 | 9 | 26 |
| 11 » | 12 | 5 | 17 | — | — | — | — | — | — | 12 | 5 | 17 |
| 12 » | 13 | 12 | 25 | — | — | — | — | — | — | 13 | 12 | 25 |
| 13 » | 13 | 8 | 21 | — | — | — | — | — | — | 13 | 8 | 21 |
| 14 » | 8 | 8 | 16 | — | — | — | — | — | — | 8 | 8 | 16 |
| 15 » | 10 | 14 | 24 | — | 1 | 1 | — | — | — | 10 | 15 | 25 |
| 16 » | 8 | 5 | 13 | — | — | — | — | — | — | 8 | 5 | 13 |
| 17 » | 10 | 9 | 19 | — | 1 | 1 | — | — | — | 10 | 10 | 20 |
| 18 » | 14 | 12 | 26 | — | 2 | 2 | — | — | — | 14 | 14 | 28 |
| 19 » | 7 | 3 | 10 | — | — | — | — | — | — | 7 | 3 | 10 |
| 20 a 24 años | 35 | 23 | 58 | 4 | 10 | 14 | — | 1 | 1 | 39 | 34 | 73 |
| 25 a 29 » | 12 | 23 | 35 | 8 | 10 | 18 | — | 1 | 1 | 20 | 34 | 54 |
| 30 a 34 » | 8 | 11 | 19 | 7 | 3 | 10 | — | 2 | 2 | 15 | 16 | 31 |
| 35 a 39 » | 9 | 13 | 22 | 9 | 10 | 19 | 4 | 5 | 9 | 22 | 28 | 50 |
| 40 a 44 » | 2 | 6 | 8 | 9 | 11 | 20 | — | 12 | 12 | 11 | 29 | 40 |
| 45 a 49 » | — | 6 | 6 | 6 | 8 | 14 | 1 | 1 | 2 | 7 | 15 | 22 |
| 50 a 54 » | 1 | 2 | 3 | 5 | 1 | 6 | 2 | 5 | 7 | 8 | 8 | 16 |
| 55 a 59 » | 1 | 4 | 5 | 4 | 1 | 5 | 1 | 3 | 4 | 6 | 8 | 14 |
| 60 a 64 » | 5 | — | 5 | 6 | 1 | 7 | — | 2 | 2 | 11 | 3 | 14 |
| 65 a 69 » | — | 1 | 1 | 1 | 1 | 2 | — | 4 | 4 | 1 | 6 | 7 |
| 70 a 74 » | — | 1 | 1 | 2 | 1 | 3 | — | 3 | 3 | 2 | 5 | 7 |
| 75 a 79 » | — | 2 | 2 | — | — | — | — | 1 | 1 | — | 3 | 3 |
| 80 a 84 » | 1 | 1 | 2 | 1 | — | 1 | 1 | 1 | 2 | 3 | 2 | 5 |
| 85 a 89 » | — | — | — | — | — | — | — | — | — | — | — | — |
| 90 a 94 » | — | — | — | — | — | — | — | — | — | — | — | — |
| 95 a 99 y más | — | — | — | — | — | — | — | — | — | — | — | — |

(Continúa).

## Edad, estado civil y sexo de los habitantes — (Continuación).

| EDADES | SOLTEROS | | | CASADOS | | | VIUDOS | | | TOTALES | | |
|---|---|---|---|---|---|---|---|---|---|---|---|---|
| | H. | M. | T. | H. | M. | T. | H. | M. | T. | H. | M. | T. |
| MUNICIPIO DE TENSA | | | | | | | | | | | | |
| **Totales . .** | **1.939** | **2.260** | **4.199** | **933** | **934** | **1.867** | **58** | **280** | **338** | **2.930** | **3.474** | **6.404** |
| 0 años ... | 71 | 84 | 155 | — | — | — | — | — | — | 71 | 84 | 155 |
| 1 año .... | 86 | 75 | 161 | — | — | — | — | — | — | 86 | 75 | 161 |
| 2 años ... | 89 | 99 | 188 | — | — | — | — | — | — | 89 | 99 | 188 |
| 3 » .... | 98 | 93 | 191 | — | — | — | — | — | — | 98 | 93 | 191 |
| 4 » .... | 97 | 89 | 186 | — | — | — | — | — | — | 97 | 89 | 186 |
| 5 » ... | 109 | 79 | 188 | — | — | — | — | — | — | 109 | 79 | 188 |
| 6 » .... | 86 | 94 | 180 | — | — | — | — | — | — | 86 | 94 | 180 |
| 7 » ... | 103 | 105 | 208 | — | — | — | — | — | — | 103 | 105 | 208 |
| 8 » .... | 104 | 108 | 212 | — | — | — | — | — | — | 104 | 108 | 212 |
| 9 » .... | 54 | 74 | 128 | — | — | — | — | — | — | 54 | 74 | 128 |
| 10 » .... | 107 | 79 | 186 | — | — | — | — | — | — | 107 | 79 | 186 |
| 11 » .... | 52 | 71 | 123 | — | — | — | — | — | — | 52 | 71 | 123 |
| 12 » .... | 96 | 94 | 190 | — | — | — | — | — | — | 96 | 94 | 190 |
| 13 » .... | 54 | 60 | 114 | — | — | — | — | — | — | 54 | 60 | 114 |
| 14 » .... | 59 | 74 | 133 | — | — | — | — | — | — | 59 | 74 | 133 |
| 15 » .... | 85 | 71 | 156 | — | 1 | 1 | — | — | — | 85 | 72 | 157 |
| 16 » ... | 52 | 50 | 102 | 1 | 1 | 2 | — | — | — | 53 | 51 | 104 |
| 17 » .... | 29 | 37 | 66 | — | 3 | 3 | — | — | — | 29 | 40 | 69 |
| 18 » ... | 64 | 82 | 146 | — | 7 | 7 | — | — | — | 64 | 89 | 153 |
| 19 » .... | 28 | 21 | 49 | 1 | 6 | 7 | — | — | — | 29 | 27 | 56 |
| 20 a 24 años | 140 | 140 | 280 | 29 | 100 | 129 | 4 | 4 | 8 | 173 | 244 | 417 |
| 25 a 29 » | 93 | 127 | 220 | 75 | 127 | 202 | 1 | 8 | 9 | 169 | 262 | 431 |
| 30 a 34 » | 75 | 92 | 167 | 109 | 136 | 245 | 2 | 11 | 13 | 186 | 239 | 425 |
| 35 a 39 » | 33 | 79 | 112 | 137 | 152 | 289 | 4 | 8 | 12 | 174 | 239 | 413 |
| 40 a 44 » | 17 | 67 | 84 | 138 | 118 | 256 | 2 | 20 | 22 | 157 | 205 | 362 |
| 45 a 49 » | 14 | 56 | 70 | 110 | 92 | 202 | 5 | 26 | 31 | 129 | 174 | 303 |
| 50 a 54 » | 23 | 57 | 80 | 133 | 77 | 210 | 4 | 55 | 59 | 160 | 189 | 349 |
| 55 a 59 » | 2 | 20 | 22 | 60 | 50 | 110 | 5 | 28 | 33 | 67 | 98 | 165 |
| 60 a 64 » | 9 | 40 | 49 | 69 | 31 | 100 | 10 | 62 | 72 | 88 | 133 | 221 |
| 65 a 69 » | 3 | 10 | 13 | 33 | 13 | 46 | 2 | 12 | 14 | 38 | 35 | 73 |
| 70 a 74 » | 4 | 18 | 22 | 17 | 12 | 29 | 6 | 25 | 31 | 27 | 55 | 82 |
| 75 a 79 » | 1 | 6 | 7 | 8 | 3 | 11 | 2 | 4 | 6 | 11 | 13 | 24 |
| 80 a 84 » | 1 | 5 | 6 | 5 | 2 | 7 | 7 | 13 | 20 | 13 | 20 | 33 |
| 85 a 89 » | — | 1 | 1 | 7 | 1 | 8 | 2 | 1 | 3 | 9 | 3 | 12 |
| 90 a 94 » | 1 | 3 | 4 | 1 | 1 | 2 | 1 | — | 1 | 3 | 4 | 7 |
| 95 a 99 y más | — | — | — | — | 1 | 1 | 1 | 3 | 4 | 1 | 4 | 5 |

(Continúa).

## Edad, estado civil y sexo de los habitantes — (Continuación).

| EDADES | SOLTEROS | | | CASADOS | | | VIUDOS | | | TOTALES | | |
|---|---|---|---|---|---|---|---|---|---|---|---|---|
| | H. | M. | T. | H. | M. | T. | H. | M. | T. | H. | M. | T. |
| **MUNICIPIO DE TIBANA** | | | | | | | | | | | | |
| **Totales . .** | **3.471** | **3.554** | **7.025** | **1.470** | **1.491** | **2.961** | **110** | **454** | **564** | **5.051** | **5.499** | **10.550** |
| 0 años..... | 181 | 173 | 354 | — | — | — | — | — | — | 181 | 173 | 354 |
| 1 año ..... | 95 | 137 | 232 | — | — | — | — | — | — | 95 | 137 | 232 |
| 2 años... .. | 185 | 162 | 347 | — | — | — | — | — | — | 185 | 162 | 347 |
| 3 » .... | 164 | 172 | 336 | — | — | — | — | — | — | 164 | 172 | 336 |
| 4 » .... | 160 | 184 | 344 | — | — | — | — | — | — | 160 | 184 | 344 |
| 5 » .... | 147 | 149 | 296 | — | — | — | — | — | — | 147 | 149 | 296 |
| 6 » .... | 155 | 175 | 330 | — | — | — | — | — | — | 155 | 175 | 330 |
| 7 » .... | 208 | 185 | 393 | — | — | — | — | — | — | 208 | 185 | 393 |
| 8 » .... | 201 | 206 | 407 | — | — | — | — | — | — | 201 | 206 | 407 |
| 9 » .... | 135 | 121 | 256 | — | — | — | — | — | — | 135 | 121 | 256 |
| 10 » .... | 226 | 200 | 426 | — | — | — | — | — | — | 226 | 200 | 426 |
| 11 » .... | 99 | 88 | 187 | — | — | — | — | — | — | 99 | 88 | 187 |
| 12 » .... | 193 | 180 | 373 | — | — | — | — | — | — | 193 | 180 | 373 |
| 13 » .... | 115 | 93 | 208 | — | — | — | — | — | — | 115 | 93 | 208 |
| 14 » ... | 99 | 93 | 192 | — | — | — | — | — | — | 99 | 93 | 192 |
| 15 » .... | 175 | 140 | 315 | 2 | 4 | 6 | — | — | — | 177 | 144 | 321 |
| 16 » .... | 84 | 84 | 168 | — | 6 | 6 | — | 1 | 1 | 84 | 91 | 175 |
| 17 » .... | 50 | 67 | 117 | — | 6 | 6 | — | — | — | 50 | 73 | 123 |
| 18 » .... | 114 | 140 | 254 | — | 26 | 26 | — | — | — | 114 | 166 | 280 |
| 19 » .... | 32 | 28 | 60 | 2 | 16 | 18 | — | — | — | 34 | 44 | 78 |
| 20 a 24 años | 250 | 192 | 452 | 81 | 199 | 280 | 1 | 8 | 9 | 342 | 399 | 741 |
| 25 a 29 » | 146 | 139 | 285 | 157 | 266 | 423 | 4 | 15 | 19 | 307 | 420 | 727 |
| 30 a 34 » | 81 | 97 | 178 | 222 | 232 | 454 | 6 | 26 | 32 | 309 | 355 | 664 |
| 35 a 39 » | 81 | 89 | 170 | 244 | 229 | 473 | 13 | 51 | 64 | 338 | 369 | 707 |
| 40 a 44 » | 24 | 85 | 109 | 183 | 169 | 352 | 5 | 43 | 48 | 212 | 297 | 509 |
| 45 a 49 » | 13 | 46 | 59 | 148 | 132 | 280 | 7 | 45 | 52 | 168 | 223 | 391 |
| 50 a 54 » | 19 | 51 | 70 | 167 | 88 | 255 | 21 | 67 | 88 | 207 | 206 | 413 |
| 55 a 59 » | 8 | 17 | 25 | 66 | 43 | 109 | 9 | 35 | 44 | 83 | 95 | 178 |
| 60 a 64 » | 11 | 30 | 41 | 108 | 34 | 142 | 22 | 73 | 95 | 141 | 137 | 278 |
| 65 a 69 » | 2 | 5 | 7 | 34 | 16 | 50 | 7 | 30 | 37 | 43 | 51 | 94 |
| 70 a 74 » | 3 | 15 | 18 | 30 | 13 | 43 | 8 | 25 | 33 | 41 | 53 | 94 |
| 75 a 79 » | 2 | 2 | 4 | 7 | 3 | 10 | — | 3 | 3 | 9 | 8 | 17 |
| 80 a 84 » | 2 | 6 | 8 | 12 | 3 | 15 | 4 | 24 | 28 | 18 | 33 | 51 |
| 85 a 89 » | — | 1 | 1 | 3 | 2 | 5 | 1 | 2 | 3 | 4 | 5 | 9 |
| 90 a 94 » | 1 | 2 | 3 | 1 | 2 | 3 | — | 2 | 2 | 2 | 6 | 8 |
| 95 a 99 y más | — | — | — | 3 | 2 | 5 | 2 | 4 | 6 | 5 | 6 | 11 |

(Continúa).

## Edad, estado civil y sexo de los habitantes (Continuación).

| EDADES | SOLTEROS | | | CASADOS | | | VIUDOS | | | TOTALES | | |
|---|---|---|---|---|---|---|---|---|---|---|---|---|
| | H. | M. | T. | H. | M. | T. | H. | M. | T. | H. | M. | T. |
| **MUNICIPIO DE TIBABOSA** | | | | | | | | | | | | |
| **Totales . .** | **1.434** | **1.695** | **3.129** | **639** | **706** | **1.345** | **42** | **178** | **220** | **2.115** | **2.579** | **4.694** |
| 0 años..... | 93 | 95 | 188 | — | — | — | — | — | — | 93 | 95 | 188 |
| 1 año..... | 71 | 62 | 133 | — | — | — | — | — | — | 71 | 62 | 133 |
| 2 años ..... | 60 | 73 | 133 | — | — | — | — | — | — | 60 | 73 | 133 |
| 3 » .... | 76 | 80 | 156 | — | — | — | — | — | — | 76 | 80 | 156 |
| 4 » .... | 77 | 78 | 155 | — | — | — | — | — | — | 77 | 78 | 155 |
| 5 » .... | 80 | 62 | 142 | — | — | — | — | — | — | 80 | 62 | 142 |
| 6 » .... | 62 | 55 | 117 | — | — | — | — | — | — | 62 | 55 | 117 |
| 7 » .... | 68 | 91 | 159 | — | — | — | — | — | — | 68 | 91 | 159 |
| 8 » .... | 89 | 69 | 158 | — | — | — | — | — | — | 89 | 69 | 158 |
| 9 » .... | 54 | 54 | 108 | — | — | — | — | — | — | 54 | 54 | 108 |
| 10 » .... | 64 | 74 | 138 | — | — | — | — | — | — | 64 | 74 | 138 |
| 11 » .... | 46 | 41 | 87 | — | — | — | — | — | — | 46 | 41 | 87 |
| 12 » .... | 78 | 70 | 148 | — | — | — | — | — | — | 78 | 70 | 148 |
| 13 » .... | 49 | 42 | 91 | — | — | — | — | — | — | 49 | 42 | 91 |
| 14 » .... | 49 | 41 | 90 | — | — | — | — | — | — | 49 | 41 | 90 |
| 15 » .... | 49 | 56 | 105 | — | 1 | 1 | — | — | — | 49 | 57 | 106 |
| 16 » .... | 31 | 39 | 70 | — | 1 | 1 | — | — | — | 31 | 40 | 71 |
| 17 » .... | 27 | 50 | 77 | — | 3 | 3 | — | 1 | 1 | 27 | 54 | 81 |
| 18 » .... | 45 | 73 | 118 | — | 8 | 8 | — | — | — | 45 | 81 | 126 |
| 19 » .... | 25 | 23 | 48 | — | 3 | 3 | — | — | — | 25 | 26 | 51 |
| 20 a 24 años | 95 | 120 | 215 | 26 | 81 | 107 | — | 6 | 6 | 121 | 207 | 328 |
| 25 a 29 » | 59 | 80 | 139 | 71 | 106 | 177 | — | 1 | 1 | 130 | 187 | 317 |
| 30 a 34 » | 32 | 53 | 85 | 78 | 96 | 174 | 3 | 12 | 15 | 113 | 161 | 274 |
| 35 a 39 » | 14 | 45 | 59 | 91 | 128 | 219 | 5 | 14 | 19 | 110 | 187 | 297 |
| 40 a 44 » | 9 | 39 | 48 | 84 | 92 | 176 | 2 | 18 | 20 | 95 | 149 | 244 |
| 45 a 49 » | 7 | 22 | 29 | 75 | 62 | 137 | 2 | 14 | 16 | 84 | 98 | 182 |
| 50 a 54 | 10 | 28 | 38 | 70 | 48 | 118 | 3 | 18 | 21 | 83 | 94 | 177 |
| 55 a 59 » | 4 | 23 | 27 | 62 | 23 | 85 | 7 | 10 | 17 | 73 | 56 | 129 |
| 60 a 64 » | 6 | 24 | 30 | 41 | 27 | 68 | 7 | 30 | 37 | 54 | 81 | 135 |
| 65 a 69 » | 1 | 6 | 7 | 11 | 12 | 23 | — | 14 | 14 | 12 | 32 | 44 |
| 70 a 74 » | 3 | 13 | 16 | 11 | 5 | 16 | 5 | 21 | 26 | 19 | 39 | 58 |
| 75 a 79 » | — | 3 | 3 | 3 | 4 | 7 | 3 | 3 | 6 | 6 | 10 | 16 |
| 80 a 84 » | — | 6 | 6 | 8 | 2 | 10 | 3 | 12 | 15 | 11 | 20 | 31 |
| 85 a 89 » | 1 | 2 | 3 | 3 | 2 | 5 | 1 | 2 | 3 | 5 | 6 | 11 |
| 90 a 94 » | — | 2 | 2 | — | 1 | 1 | 1 | 1 | 2 | 1 | 4 | 5 |
| 95 a 99 y más | — | 1 | 1 | 5 | 1 | 6 | — | 1 | 1 | 5 | 3 | 8 |

(Continúa).

## Edad, estado civil y sexo de los habitantes — (Continuación).

| EDADES | SOLTEROS | | | CASADOS | | | VIUDOS | | | TOTALES | | |
|---|---|---|---|---|---|---|---|---|---|---|---|---|
| | H. | M. | T. | H. | M. | T. | H. | M. | T. | H. | M. | T. |
| **MUNICIPIO DE TINJACA** | | | | | | | | | | | | |
| **Totales.** | 1.106 | 1.357 | 2.463 | 453 | 455 | 908 | 35 | 101 | 136 | 1.594 | 1.913 | 3.507 |
| 0 años | 46 | 58 | 104 | — | — | — | — | — | — | 46 | 58 | 104 |
| 1 año | 43 | 40 | 83 | — | — | — | — | — | — | 43 | 40 | 83 |
| 2 años | 42 | 59 | 101 | — | — | — | — | — | — | 42 | 59 | 101 |
| 3 » | 48 | 53 | 101 | — | — | — | — | — | — | 48 | 53 | 101 |
| 4 » | 63 | 68 | 131 | — | — | — | — | — | — | 63 | 68 | 131 |
| 5 » | 59 | 60 | 119 | — | — | — | — | — | — | 59 | 60 | 119 |
| 6 » | 61 | 59 | 120 | — | — | — | — | — | — | 61 | 59 | 120 |
| 7 » | 45 | 56 | 101 | — | — | — | — | — | — | 45 | 56 | 101 |
| 8 » | 64 | 75 | 139 | — | — | — | — | — | — | 64 | 75 | 139 |
| 9 » | 42 | 42 | 84 | — | — | — | — | — | — | 42 | 42 | 84 |
| 10 » | 67 | 71 | 138 | — | — | — | — | — | — | 67 | 71 | 138 |
| 11 » | 29 | 29 | 58 | — | — | — | — | — | — | 29 | 29 | 58 |
| 12 » | 55 | 69 | 124 | — | — | — | — | — | — | 55 | 69 | 124 |
| 13 » | 40 | 45 | 85 | — | — | — | — | — | — | 40 | 45 | 85 |
| 14 » | 44 | 57 | 101 | — | 1 | 1 | — | — | — | 44 | 58 | 102 |
| 15 » | 35 | 42 | 77 | — | — | — | — | — | — | 35 | 42 | 77 |
| 16 » | 31 | 37 | 68 | — | — | — | — | — | — | 31 | 37 | 68 |
| 17 » | 25 | 24 | 49 | — | 3 | 3 | — | — | — | 25 | 27 | 52 |
| 18 » | 45 | 52 | 97 | 1 | 4 | 5 | — | 1 | 1 | 46 | 57 | 103 |
| 19 » | 16 | 19 | 35 | — | 3 | 3 | — | 1 | 1 | 16 | 23 | 39 |
| 20 a 24 años | 75 | 104 | 179 | 10 | 27 | 37 | — | 1 | 1 | 85 | 132 | 217 |
| 25 a 29 » | 48 | 55 | 103 | 26 | 46 | 72 | — | — | — | 74 | 101 | 175 |
| 30 a 34 » | 27 | 45 | 72 | 52 | 74 | 126 | 1 | 2 | 3 | 80 | 121 | 201 |
| 35 a 39 » | 17 | 34 | 51 | 67 | 85 | 152 | 1 | 4 | 5 | 85 | 123 | 208 |
| 40 a 44 » | 12 | 23 | 35 | 68 | 73 | 141 | 1 | 14 | 15 | 81 | 110 | 191 |
| 45 a 49 » | 5 | 22 | 27 | 64 | 46 | 110 | — | 9 | 9 | 69 | 77 | 146 |
| 50 a 54 » | 8 | 19 | 27 | 60 | 37 | 97 | 3 | 15 | 18 | 71 | 71 | 142 |
| 55 a 59 » | 6 | 15 | 21 | 32 | 23 | 55 | 5 | 6 | 11 | 43 | 44 | 87 |
| 60 a 64 » | 3 | 18 | 21 | 39 | 15 | 54 | 8 | 23 | 31 | 50 | 56 | 106 |
| 65 a 69 » | — | 3 | 3 | 13 | 5 | 18 | 4 | 9 | 13 | 17 | 17 | 34 |
| 70 a 74 » | 1 | 2 | 3 | 11 | 7 | 18 | 6 | 6 | 12 | 18 | 15 | 33 |
| 75 a 79 » | 1 | — | 1 | 5 | 4 | 9 | 2 | 4 | 6 | 8 | 8 | 16 |
| 80 a 85 » | 3 | 2 | 5 | 1 | 2 | 3 | 3 | 5 | 8 | 7 | 9 | 16 |
| 85 a 89 « | — | — | — | 3 | — | 3 | — | — | — | 3 | — | 3 |
| 90 a 94 » | — | — | — | 1 | — | 1 | — | 1 | 1 | 1 | 1 | 2 |
| 95 a 99 y más | — | — | — | — | — | — | 1 | — | 1 | 1 | — | 1 |

(Continúa).

## Edad, estado civil y sexo de los habitantes — (Continuación).

| EDADES | SOLTEROS | | | CASADOS | | | VIUDOS | | | TOTALES | | |
|---|---|---|---|---|---|---|---|---|---|---|---|---|
| | H. | M. | T. | H. | M. | T. | H. | M. | T. | H. | M. | T. |
| **MUNICIPIO DE TOCA** | | | | | | | | | | | | |
| **Totales ..** | **1.732** | **1.955** | **3.687** | **762** | **743** | **1.505** | **48** | **202** | **250** | **2.542** | **2.900** | **5.442** |
| 0 años..... | 77 | 76 | 153 | — | — | — | — | — | — | 77 | 76 | 153 |
| 1 año ..... | 80 | 73 | 153 | — | — | — | — | — | — | 80 | 73 | 153 |
| 2 años..... | 103 | 91 | 194 | — | — | — | | — | — | 103 | 91 | 194 |
| 3 » ..... | 115 | 109 | 224 | — | — | — | — | — | — | 115 | 109 | 224 |
| 4 » ..... | 77 | 76 | 153 | — | — | — | — | — | — | 77 | 76 | 153 |
| 5 » ..... | 76 | 92 | 168 | — | — | — | — | — | — | 76 | 92 | 168 |
| 6 » ..... | 63 | 78 | 141 | — | — | — | — | — | — | 63 | 78 | 141 |
| 7 » ..... | 85 | 101 | 186 | — | — | — | — | — | — | 85 | 101 | 186 |
| 8 » ..... | 92 | 121 | 213 | — | — | — | — | — | — | 92 | 121 | 213 |
| 9 » ..... | 68 | 63 | 131 | — | — | — | — | — | — | 68 | 63 | 131 |
| 10 » ..... | 84 | 101 | 185 | — | — | — | — | — | — | 84 | 101 | 185 |
| 11 » ..... | 37 | 41 | 78 | — | — | — | — | — | — | 37 | 41 | 78 |
| 12 » ..... | 102 | 106 | 208 | — | — | — | — | — | — | 102 | 106 | 208 |
| 13 » ..... | 66 | 62 | 128 | — | — | — | — | — | — | 66 | 62 | 128 |
| 14 » ..... | 63 | 63 | 126 | — | 1 | 1 | — | — | — | 63 | 64 | 127 |
| 15 » ..... | 88 | 72 | 160 | — | 1 | 1 | — | 1 | 1 | 88 | 74 | 162 |
| 16 » ..... | 45 | 56 | 101 | 1 | 5 | 6 | — | — | — | 46 | 61 | 107 |
| 17 » ..... | 29 | 39 | 68 | 2 | 4 | 6 | — | — | — | 31 | 43 | 74 |
| 18 » ..... | 70 | 65 | 135 | 1 | 9 | 10 | — | — | — | 71 | 74 | 145 |
| 19 » ..... | 21 | 20 | 41 | 2 | 7 | 9 | — | — | — | 23 | 27 | 50 |
| 20 a 24 años | 148 | 147 | 295 | 48 | 81 | 129 | — | 3 | 3 | 196 | 231 | 427 |
| 25 a 29 » | 61 | 81 | 142 | 95 | 148 | 243 | 5 | 4 | 9 | 161 | 233 | 394 |
| 30 a 34 » | 32 | 50 | 82 | 107 | 72 | 179 | 1 | 9 | 10 | 140 | 131 | 271 |
| 35 a 39 » | 13 | 57 | 70 | 149 | 135 | 284 | 4 | 16 | 20 | 166 | 208 | 374 |
| 40 a 44 » | 13 | 40 | 53 | 71 | 88 | 159 | 5 | 19 | 24 | 89 | 147 | 236 |
| 45 a 49 » | 4 | 18 | 22 | 74 | 79 | 153 | 1 | 19 | 20 | 79 | 116 | 195 |
| 50 a 54 » | 7 | 22 | 29 | 84 | 44 | 128 | 10 | 32 | 42 | 101 | 98 | 199 |
| 55 a 59 » | 1 | 8 | 9 | 37 | 25 | 62 | 6 | 21 | 27 | 44 | 54 | 98 |
| 60 a 64 » | 4 | 13 | 17 | 47 | 24 | 71 | 6 | 38 | 44 | 57 | 75 | 132 |
| 65 a 69 » | 2 | 4 | 6 | 16 | 9 | 25 | 3 | 6 | 9 | 21 | 19 | 40 |
| 70 a 74 » | 3 | 6 | 9 | 18 | 7 | 25 | 4 | 12 | 16 | 25 | 25 | 50 |
| 75 a 79 » | — | 1 | 1 | 5 | 2 | 7 | — | 6 | 6 | 5 | 9 | 14 |
| 80 a 84 » | 2 | 1 | 3 | 4 | 2 | 6 | 1 | 10 | 11 | 7 | 13 | 20 |
| 85 a 89 » | — | 1 | 1 | 1 | — | 1 | — | 1 | 1 | 1 | 2 | 3 |
| 90 a 94 » | 1 | 1 | 2 | — | — | — | 1 | 4 | 5 | 2 | 5 | 7 |
| 95 a 99 y más | — | — | — | — | — | — | 1 | 1 | 2 | 1 | 1 | 2 |

(Continúa).

## Edad, estado civil y sexo de los habitantes — (Continuación).

| | SOLTEROS | | | CASADOS | | | VIUDOS | | | TOTALES | | |
|---|---|---|---|---|---|---|---|---|---|---|---|---|
| | H. | M. | T. | H. | M. | T. | H. | M. | T. | H. | M. | T. |
| **MUNICIPIO DE TOGÜI** | | | | | | | | | | | | |
| **Totales** | **1.752** | **1.612** | **3.364** | **593** | **577** | **1.170** | **53** | **174** | **227** | **2.398** | **2.363** | **4.761** |
| 0 años | 86 | 104 | 190 | — | — | — | — | — | — | 86 | 104 | 190 |
| 1 año | 53 | 52 | 105 | — | — | — | — | — | — | 53 | 52 | 105 |
| 2 años | 82 | 72 | 154 | — | — | — | — | — | — | 82 | 72 | 154 |
| 3 » | 85 | 83 | 168 | — | — | — | — | — | — | 85 | 83 | 168 |
| 4 » | 65 | 72 | 137 | — | — | — | — | — | — | 65 | 72 | 137 |
| 5 » | 64 | 80 | 144 | — | — | — | — | — | — | 64 | 80 | 144 |
| 6 » | 83 | 82 | 165 | — | — | — | — | — | — | 83 | 82 | 165 |
| 7 » | 92 | 79 | 171 | — | — | — | — | — | — | 92 | 79 | 171 |
| 8 » | 90 | 78 | 168 | — | — | — | — | — | — | 90 | 78 | 168 |
| 9 » | 63 | 45 | 108 | — | — | — | — | — | — | 63 | 45 | 108 |
| 10 » | 100 | 94 | 194 | — | — | — | — | — | — | 100 | 94 | 194 |
| 11 » | 52 | 42 | 94 | — | — | — | — | — | — | 52 | 42 | 94 |
| 12 » | 94 | 81 | 175 | — | — | — | — | — | — | 94 | 81 | 175 |
| 13 » | 48 | 46 | 94 | — | — | — | — | — | — | 48 | 46 | 94 |
| 14 » | 41 | 48 | 89 | — | 1 | 1 | — | — | — | 41 | 49 | 90 |
| 15 » | 68 | 57 | 125 | — | 1 | 1 | — | — | — | 68 | 58 | 126 |
| 16 » | 38 | 18 | 56 | — | 2 | 2 | — | — | — | 38 | 20 | 58 |
| 17 » | 24 | 28 | 52 | — | 2 | 2 | — | — | — | 24 | 30 | 54 |
| 18 » | 64 | 50 | 114 | — | 8 | 8 | — | — | — | 64 | 58 | 122 |
| 19 » | 25 | 20 | 45 | 1 | 9 | 10 | — | — | — | 26 | 29 | 55 |
| 20 a 24 años | 153 | 94 | 247 | 18 | 67 | 85 | — | 1 | 1 | 171 | 162 | 333 |
| 25 a 29 » | 102 | 80 | 182 | 71 | 125 | 196 | 2 | 11 | 13 | 175 | 216 | 391 |
| 30 a 34 » | 58 | 56 | 114 | 88 | 82 | 170 | 2 | 9 | 11 | 148 | 147 | 295 |
| 35 a 39 » | 37 | 32 | 69 | 107 | 92 | 199 | 3 | 19 | 22 | 147 | 143 | 290 |
| 40 a 44 » | 36 | 30 | 66 | 92 | 42 | 134 | 6 | 12 | 18 | 134 | 84 | 218 |
| 45 a 49 » | 17 | 22 | 39 | 58 | 39 | 97 | 6 | 15 | 21 | 81 | 76 | 157 |
| 50 a 54 » | 8 | 14 | 22 | 53 | 40 | 93 | 5 | 23 | 28 | 66 | 77 | 143 |
| 55 a 59 » | 7 | 13 | 20 | 24 | 23 | 47 | 2 | 13 | 15 | 33 | 49 | 82 |
| 60 a 64 » | 8 | 16 | 24 | 40 | 20 | 60 | 14 | 21 | 35 | 62 | 57 | 119 |
| 65 a 69 » | 2 | 5 | 7 | 17 | 6 | 23 | 4 | 9 | 13 | 23 | 20 | 43 |
| 70 a 74 » | 4 | 11 | 15 | 8 | 6 | 14 | 2 | 17 | 19 | 14 | 34 | 48 |
| 75 a 79 » | — | 4 | 4 | 3 | 2 | 5 | 4 | 3 | 7 | 7 | 9 | 16 |
| 80 a 84 » | — | 2 | 2 | 6 | 7 | 13 | 3 | 11 | 14 | 9 | 20 | 29 |
| 85 a 89 » | — | — | — | 2 | 2 | 4 | — | 1 | 1 | 2 | 3 | 5 |
| 90 a 94 » | 2 | 1 | 3 | 4 | — | 4 | — | 5 | 5 | 6 | 6 | 12 |
| 95 a 99 y más | 1 | 1 | 2 | 1 | 1 | 2 | — | 4 | 4 | 2 | 6 | 8 |

(Continúa).

## Edad, estado civil y sexo de los habitantes — (Continuación).

| EDADES | SOLTEROS | | | CASADOS | | | VIUDOS | | | TOTALES | | |
|---|---|---|---|---|---|---|---|---|---|---|---|---|
| | H. | M. | T. | H. | M. | T. | H. | M. | T. | H. | M. | T. |
| **MUNICIPIO DE TOPAGA** | | | | | | | | | | | | |
| **Totales.** | **980** | **1.097** | **2.077** | **394** | **411** | **805** | **23** | **136** | **159** | **1.397** | **1.644** | **3.041** |
| 0 años..... | 63 | 41 | 104 | — | — | — | — | — | — | 63 | 41 | 104 |
| 1 año..... | 43 | 32 | 75 | — | — | — | — | — | — | 43 | 32 | 75 |
| 2 años..... | 59 | 54 | 113 | — | — | — | — | — | — | 59 | 54 | 113 |
| 3 » ... | 42 | 55 | 97 | — | — | — | — | — | — | 42 | 55 | 97 |
| 4 » ... | 45 | 43 | 88 | — | — | — | — | — | — | 45 | 43 | 88 |
| 5 » ... | 53 | 38 | 91 | — | — | — | — | — | — | 53 | 38 | 91 |
| 6 » .... | 43 | 48 | 91 | — | — | — | — | — | — | 43 | 48 | 91 |
| 7 » ... | 54 | 56 | 110 | — | — | — | — | — | — | 54 | 56 | 110 |
| 8 » ... | 53 | 51 | 104 | — | — | — | — | — | — | 53 | 51 | 104 |
| 9 » ... | 42 | 30 | 72 | — | — | — | — | — | — | 42 | 30 | 72 |
| 10 » .... | 48 | 51 | 99 | — | — | — | — | — | — | 48 | 51 | 99 |
| 11 » .... | 28 | 26 | 54 | — | — | — | — | — | — | 28 | 26 | 54 |
| 12 » ... | 45 | 41 | 86 | — | — | — | — | — | — | 45 | 41 | 86 |
| 13 » ... | 33 | 41 | 74 | — | — | — | — | — | — | 33 | 41 | 74 |
| 14 » .... | 31 | 28 | 59 | — | — | — | — | — | — | 31 | 28 | 59 |
| 15 » .... | 38 | 34 | 72 | 1 | — | 1 | — | — | — | 39 | 34 | 73 |
| 16 » .... | 26 | 35 | 61 | — | — | — | — | — | — | 26 | 35 | 61 |
| 17 » ... | 15 | 30 | 45 | — | 1 | 1 | — | — | — | 15 | 31 | 46 |
| 18 » .... | 27 | 42 | 69 | — | 4 | 4 | — | — | — | 27 | 46 | 73 |
| 19 » .... | 13 | 15 | 28 | 1 | 2 | 3 | — | — | — | 14 | 17 | 31 |
| 20 a 24 años | 93 | 83 | 176 | 25 | 51 | 76 | 1 | 1 | 2 | 119 | 135 | 254 |
| 25 a 29 » | 43 | 59 | 102 | 53 | 54 | 107 | 1 | 3 | 4 | 97 | 116 | 213 |
| 30 a 34 » | 16 | 42 | 58 | 43 | 63 | 105 | 1 | 3 | 4 | 60 | 108 | 168 |
| 35 a 39 » | 12 | 35 | 47 | 53 | 68 | 121 | 2 | 11 | 13 | 67 | 114 | 181 |
| 40 a 44 » | 5 | 30 | 35 | 52 | 49 | 101 | 1 | 18 | 19 | 58 | 97 | 155 |
| 45 a 49 » | 5 | 13 | 18 | 36 | 35 | 71 | 2 | 16 | 18 | 43 | 64 | 107 |
| 50 a 54 » | 4 | 16 | 20 | 44 | 47 | 91 | 1 | 15 | 16 | 49 | 78 | 127 |
| 55 a 59 » | 1 | 7 | 8 | 39 | 13 | 52 | 2 | 9 | 11 | 42 | 29 | 71 |
| 60 a 64 » | — | 14 | 14 | 19 | 15 | 34 | 4 | 24 | 28 | 23 | 53 | 76 |
| 65 a 69 » | — | 2 | 2 | 14 | 5 | 19 | 4 | 10 | 14 | 18 | 17 | 35 |
| 70 a 74 » | — | 2 | 2 | 5 | 3 | 8 | 2 | 10 | 12 | 7 | 15 | 22 |
| 75 a 79 » | — | 2 | 2 | 3 | 1 | 4 | 1 | 9 | 10 | 4 | 12 | 16 |
| 80 a 84 » | — | 1 | 1 | 5 | — | 5 | 1 | 2 | 3 | 6 | 3 | 9 |
| 85 a 89 » | — | — | — | — | — | — | — | 3 | 3 | — | 3 | 3 |
| 90 a 94 » | — | — | — | — | — | — | — | 1 | | — | 1 | 1 |
| 95 a 99 y más | — | — | — | 1 | — | 1 | — | 1 | 1 | 1 | 1 | 2 |

(Continúa).

## Edad, estado civil y sexo de los habitantes — (Continuación).

| EDADES | SOLTEROS | | | CASADOS | | | VIUDOS | | | TOTALES | | |
|---|---|---|---|---|---|---|---|---|---|---|---|---|
| | H. | M. | T. | H. | M. | T. | H. | M. | T. | H. | M. | T. |
| **MUNICIPIO DE TOTA** | | | | | | | | | | | | |
| **Totales.** | 1.857 | 1.984 | 3.841 | 927 | 957 | 1.884 | 72 | 231 | 303 | 2.856 | 3.172 | 6.028 |
| 0 años | 123 | 120 | 243 | — | — | — | — | — | — | 123 | 120 | 243 |
| 1 año | 73 | 73 | 146 | — | — | — | — | — | — | 73 | 73 | 146 |
| 2 años | 125 | 100 | 225 | — | — | — | — | — | — | 125 | 100 | 225 |
| 3 » | 122 | 108 | 230 | — | — | — | — | — | — | 122 | 108 | 230 |
| 4 » | 104 | 96 | 200 | — | — | — | — | — | — | 104 | 96 | 200 |
| 5 » | 106 | 98 | 204 | — | — | — | — | — | — | 106 | 98 | 204 |
| 6 » | 93 | 94 | 187 | — | — | — | — | — | — | 93 | 94 | 187 |
| 7 » | 102 | 159 | 261 | — | — | — | — | — | — | 102 | 159 | 261 |
| 8 » | 111 | 113 | 224 | — | — | — | — | — | — | 111 | 113 | 224 |
| 9 » | 70 | 70 | 140 | — | — | — | — | — | — | 70 | 70 | 140 |
| 10 » | 94 | 91 | 185 | — | — | — | — | — | — | 94 | 91 | 185 |
| 11 » | 32 | 29 | 61 | — | — | — | — | — | — | 32 | 29 | 61 |
| 12 » | 107 | 95 | 202 | — | — | — | — | — | — | 107 | 95 | 202 |
| 13 » | 55 | 51 | 107 | — | — | — | — | — | — | 56 | 51 | 107 |
| 14 » | 72 | 49 | 121 | — | 1 | 1 | — | — | — | 72 | 50 | 122 |
| 15 » | 91 | 85 | 176 | — | 2 | 2 | — | — | — | 91 | 87 | 178 |
| 16 » | 44 | 53 | 97 | — | 3 | 3 | — | — | — | 44 | 56 | 100 |
| 17 » | 35 | 25 | 60 | — | 3 | 3 | — | — | — | 35 | 28 | 63 |
| 18 » | 67 | 72 | 139 | — | 30 | 30 | — | 1 | 1 | 67 | 103 | 170 |
| 19 » | 14 | 16 | 30 | 2 | 10 | 12 | — | — | — | 16 | 26 | 42 |
| 20 a 24 años | 109 | 120 | 229 | 79 | 133 | 212 | 1 | 1 | 2 | 189 | 254 | 443 |
| 25 a 29 » | 50 | 67 | 117 | 110 | 169 | 279 | 3 | 9 | 12 | 163 | 245 | 408 |
| 30 a 34 » | 15 | 55 | 70 | 137 | 170 | 307 | 2 | 14 | 16 | 154 | 239 | 393 |
| 35 a 39 » | 12 | 45 | 57 | 176 | 165 | 341 | 9 | 29 | 38 | 197 | 239 | 436 |
| 40 a 44 » | 10 | 34 | 44 | 110 | 87 | 197 | 8 | 27 | 35 | 128 | 148 | 276 |
| 45 a 49 » | 8 | 18 | 26 | 88 | 71 | 159 | 6 | 26 | 32 | 102 | 115 | 217 |
| 50 a 54 » | 3 | 14 | 17 | 87 | 46 | 133 | 6 | 34 | 40 | 96 | 94 | 190 |
| 55 a 59 » | 3 | 10 | 13 | 47 | 25 | 72 | 7 | 8 | 15 | 57 | 43 | 100 |
| 60 a 64 » | 1 | 12 | 13 | 34 | 24 | 58 | 12 | 42 | 54 | 47 | 78 | 125 |
| 65 a 69 » | 3 | 4 | 7 | 23 | 10 | 33 | 7 | 13 | 20 | 33 | 27 | 60 |
| 70 a 74 » | 2 | 6 | 8 | 14 | 5 | 19 | 5 | 16 | 21 | 21 | 27 | 48 |
| 75 a 79 » | — | — | — | 9 | 2 | 11 | 1 | 4 | 5 | 10 | 6 | 16 |
| 80 a 84 » | — | 1 | 1 | 5 | 1 | 6 | 4 | 5 | 9 | 9 | 7 | 16 |
| 85 a 89 » | — | — | — | 1 | — | 1 | 1 | — | 1 | 2 | — | 2 |
| 90 a 94 » | — | — | — | 2 | — | 2 | — | — | — | 2 | — | 2 |
| 95 a 99 y más | — | 1 | 1 | 3 | — | 3 | — | 2 | 2 | 3 | 3 | 6 |

(Continúa).

## Edad, estado civil y sexo de los habitantes — (Continuación).

| EDADES | SOLTEROS | | | CASADOS | | | VIUDOS | | | TOTALES | | |
|---|---|---|---|---|---|---|---|---|---|---|---|---|
| | H. | M. | T. | H. | M. | T. | H. | M. | T. | H. | M. | T. |
| **MUNICIPIO DE TRINIDAD** | | | | | | | | | | | | |
| **Totales . .** | **1.062** | **925** | **1.987** | **167** | **148** | **315** | **22** | **72** | **94** | **1.251** | **1.145** | **2.396** |
| 0 años..... | 54 | 54 | 108 | — | — | — | — | — | — | 54 | 54 | 108 |
| 1 año..... | 42 | 32 | 74 | — | — | — | — | — | — | 42 | 32 | 74 |
| 2 años..... | 37 | 47 | 84 | — | — | — | — | — | — | 37 | 47 | 84 |
| 3 » ... | 36 | 48 | 84 | — | — | — | — | — | — | 36 | 48 | 84 |
| 4 » ... | 53 | 43 | 96 | — | — | — | — | — | — | 53 | 43 | 96 |
| 5 » .... | 46 | 41 | 87 | — | — | — | — | — | — | 46 | 41 | 87 |
| 6 » ... | 37 | 31 | 68 | — | — | — | — | — | — | 37 | 31 | 68 |
| 7 » ... | 44 | 47 | 91 | — | — | — | — | — | — | 44 | 47 | 91 |
| 8 » .... | 41 | 47 | 88 | — | — | — | — | — | — | 41 | 47 | 88 |
| 9 » .... | 28 | 20 | 48 | — | — | — | — | — | — | 28 | 20 | 48 |
| 10 » .... | 34 | 31 | 65 | — | — | — | — | — | — | 34 | 31 | 65 |
| 11 » .... | 20 | 24 | 44 | — | — | — | — | — | — | 20 | 24 | 44 |
| 12 » ... | 37 | 31 | 68 | — | — | — | — | — | — | 37 | 31 | 68 |
| 13 » ... | 24 | 14 | 38 | — | — | — | — | — | — | 24 | 14 | 38 |
| 14 » ... | 32 | 19 | 51 | — | — | — | — | — | — | 32 | 19 | 51 |
| 15 » .... | 24 | 28 | 52 | — | 2 | 2 | — | — | — | 24 | 30 | 54 |
| 16 » .... | 18 | 27 | 45 | 1 | 3 | 4 | — | — | — | 19 | 30 | 49 |
| 17 » .... | 18 | 14 | 32 | 1 | 4 | 5 | — | — | — | 19 | 18 | 37 |
| 18 » .... | 24 | 32 | 56 | 1 | 5 | 6 | — | 1 | 1 | 25 | 38 | 63 |
| 19 » .... | 22 | 7 | 29 | — | 3 | 3 | — | — | — | 22 | 10 | 32 |
| 20 a 24 años | 127 | 90 | 217 | 12 | 24 | 36 | — | 2 | 2 | 139 | 116 | 255 |
| 25 a 29 » | 78 | 70 | 148 | 20 | 33 | 53 | 2 | 8 | 10 | 100 | 111 | 211 |
| 30 a 34 » | 64 | 37 | 101 | 29 | 17 | 46 | 2 | 4 | 6 | 95 | 58 | 153 |
| 35 a 39 » | 44 | 36 | 80 | 26 | 20 | 46 | 1 | 10 | 11 | 71 | 66 | 137 |
| 40 a 44 » | 22 | 23 | 45 | 27 | 14 | 41 | 6 | 10 | 16 | 55 | 47 | 102 |
| 45 a 49 » | 15 | 12 | 27 | 17 | 10 | 27 | 2 | 8 | 10 | 34 | 30 | 64 |
| 50 a 54 » | 19 | 10 | 29 | 15 | 6 | 21 | 6 | 12 | 18 | 40 | 28 | 68 |
| 55 a 59 » | 13 | 4 | 17 | 10 | 3 | 13 | 1 | 4 | 5 | 24 | 11 | 35 |
| 60 a 64 » | 4 | 2 | 6 | 4 | 2 | 6 | — | 5 | 5 | 8 | 9 | 17 |
| 65 a 69 » | 4 | 1 | 5 | 1 | — | 1 | — | 3 | 3 | 5 | 4 | 9 |
| 70 a 74 » | — | 2 | 2 | 1 | 1 | 2 | 2 | 2 | 4 | 3 | 5 | 8 |
| 75 a 79 » | 1 | — | 1 | — | 1 | 1 | — | 1 | 1 | 1 | 2 | 3 |
| 80 a 84 » | — | — | — | 1 | — | 1 | — | 1 | 1 | 1 | 1 | 2 |
| 85 a 89 » | — | — | — | — | — | — | — | — | — | — | — | — |
| 90 a 94 » | — | — | — | 1 | — | 1 | — | 1 | 1 | 1 | 1 | 2 |
| 95 a 99 y más | — | 1 | 1 | — | — | — | — | — | — | — | 1 | 1 |

(Continúa).

## Edad, estado civil y sexo de los habitantes — (Continuación).

| EDADES | SOLTEROS | | | CASADOS | | | VIUDOS | | | TOTALES | | |
|---|---|---|---|---|---|---|---|---|---|---|---|---|
| | H. | M. | T. | H. | M. | T. | H. | M. | T. | H. | M. | T. |
| **MUNICIPIO DE TURMEQUE** | | | | | | | | | | | | |
| **Totales..** | **2.041** | **2.448** | **4.489** | **824** | **915** | **1.739** | **69** | **309** | **378** | **2.934** | **3.672** | **6.606** |
| 0 años..... | 59 | 102 | 161 | — | — | — | — | — | — | 59 | 102 | 161 |
| 1 año..... | 85 | 90 | 175 | — | — | — | — | — | — | 85 | 90 | 175 |
| 2 años..... | 115 | 122 | 237 | — | — | — | — | — | — | 115 | 122 | 237 |
| 3 » .... | 101 | 127 | 228 | — | — | — | — | — | — | 101 | 127 | 228 |
| 4 » .... | 109 | 119 | 228 | — | — | — | — | — | — | 109 | 119 | 228 |
| 5 » .... | 110 | 107 | 217 | — | — | — | — | — | — | 110 | 107 | 217 |
| 6 » .... | 108 | 100 | 208 | — | — | — | — | — | — | 108 | 100 | 208 |
| 7 » .... | 120 | 126 | 246 | — | — | — | — | — | — | 120 | 126 | 246 |
| 8 » .... | 132 | 133 | 265 | — | — | — | — | — | — | 132 | 133 | 265 |
| 9 » ... | 78 | 70 | 148 | — | — | — | — | — | — | 78 | 70 | 148 |
| 10 » .... | 118 | 124 | 242 | — | — | — | — | — | — | 118 | 124 | 242 |
| 11 » .... | 43 | 67 | 110 | — | — | — | — | — | — | 43 | 67 | 110 |
| 12 » .... | 101 | 97 | 198 | — | — | — | — | — | — | 101 | 97 | 198 |
| 13 » .... | 71 | 57 | 128 | — | — | — | — | — | — | 71 | 57 | 128 |
| 14 » ... | 67 | 52 | 119 | — | — | — | — | — | — | 67 | 52 | 119 |
| 15 » .... | 69 | 62 | 131 | — | 1 | 1 | — | — | — | 69 | 63 | 132 |
| 16 » ... | 62 | 51 | 113 | — | 4 | 4 | — | — | — | 62 | 55 | 117 |
| 17 » .... | 29 | 38 | 67 | 1 | 3 | 4 | — | — | — | 30 | 41 | 71 |
| 18 » ... | 48 | 89 | 137 | 4 | 10 | 14 | — | — | — | 52 | 99 | 151 |
| 19 » .... | 19 | 24 | 43 | 3 | 13 | 16 | — | — | — | 22 | 37 | 59 |
| 20 a 24 años | 142 | 159 | 301 | 40 | 99 | 139 | — | 1 | 1 | 182 | 259 | 441 |
| 25 a 29 » | 93 | 145 | 238 | 90 | 175 | 265 | 2 | 9 | 11 | 185 | 329 | 514 |
| 30 a 34 » | 49 | 94 | 143 | 104 | 140 | 244 | 1 | 9 | 10 | 154 | 243 | 397 |
| 35 a 39 » | 26 | 91 | 117 | 129 | 145 | 274 | 5 | 26 | 31 | 160 | 262 | 422 |
| 40 a 44 » | 24 | 52 | 76 | 115 | 109 | 224 | 3 | 41 | 44 | 142 | 202 | 344 |
| 45 a 49 » | 21 | 53 | 74 | 89 | 78 | 167 | 16 | 36 | 52 | 126 | 167 | 293 |
| 50 a 54 » | 13 | 29 | 42 | 96 | 56 | 152 | 10 | 42 | 52 | 119 | 127 | 246 |
| 55 a 59 » | 8 | 18 | 26 | 49 | 25 | 74 | 3 | 42 | 45 | 60 | 85 | 145 |
| 60 a 64 » | 8 | 24 | 32 | 60 | 29 | 89 | 13 | 55 | 68 | 81 | 108 | 189 |
| 65 a 69 » | 4 | 8 | 12 | 14 | 16 | 30 | 6 | 16 | 22 | 24 | 40 | 64 |
| 70 a 74 » | 2 | 7 | 9 | 21 | 9 | 30 | 2 | 20 | 22 | 25 | 36 | 61 |
| 75 a 79 » | 3 | 3 | 6 | 4 | 1 | 5 | 4 | 7 | 11 | 11 | 11 | 22 |
| 80 a 84 » | 2 | 5 | 7 | 3 | 1 | 4 | 2 | 3 | 5 | 7 | 9 | 16 |
| 85 a 89 » | — | 1 | 1 | 2 | — | 2 | — | 1 | 1 | 2 | 2 | 4 |
| 90 a 94 » | 2 | — | 2 | — | — | — | 2 | — | 2 | 4 | — | 4 |
| 95 a 99 y más | — | 2 | 2 | — | 1 | 1 | — | 1 | 1 | — | 4 | 4 |

(Continúa).

## Edad, estado civil y sexo de los habitantes — (Continuación).

| EDADES | SOLTEROS | | | CASADOS | | | VIUDOS | | | TOTALES | | |
|---|---|---|---|---|---|---|---|---|---|---|---|---|
| | H. | M. | T. | H. | M. | T. | H. | M. | T. | H. | M. | T. |
| **MUNICIPIO DE TUTA** | | | | | | | | | | | | |
| **Totales..** | **1.665** | **2.011** | **3.676** | **703** | **701** | **1.404** | **63** | **208** | **271** | **2.431** | **2.920** | **5.351** |
| 0 años..... | 69 | 83 | 152 | — | — | — | — | — | — | 69 | 83 | 152 |
| 1 año..... | 51 | 61 | 112 | — | — | — | — | — | — | 51 | 61 | 112 |
| 2 años..... | 83 | 72 | 155 | — | — | — | — | — | — | 83 | 72 | 155 |
| 3 » .... | 97 | 103 | 200 | — | — | — | — | — | — | 97 | 103 | 200 |
| 4 » .... | 77 | 84 | 161 | — | — | — | — | — | — | 77 | 84 | 161 |
| 5 » ... | 107 | 93 | 200 | — | — | — | — | — | — | 107 | 93 | 200 |
| 6 » .... | 74 | 74 | 148 | — | — | — | — | — | — | 74 | 74 | 148 |
| 7 » .... | 92 | 105 | 197 | — | — | — | — | — | — | 92 | 105 | 197 |
| 8 » .... | 123 | 102 | 225 | — | — | — | — | — | — | 123 | 102 | 225 |
| 9 » ... | 53 | 48 | 101 | — | — | — | — | — | — | 53 | 48 | 101 |
| 10 » ... | 98 | 107 | 205 | — | — | — | — | — | — | 98 | 107 | 205 |
| 11 » .... | 49 | 36 | 85 | — | — | — | — | — | — | 49 | 36 | 85 |
| 12 » .... | 87 | 96 | 183 | — | — | — | — | — | — | 87 | 96 | 183 |
| 13 » .... | 45 | 49 | 94 | — | — | — | — | — | — | 45 | 49 | 94 |
| 14 » .... | 44 | 64 | 108 | — | — | — | — | — | — | 44 | 64 | 108 |
| 15 » ... | 55 | 83 | 138 | — | — | — | — | — | — | 55 | 83 | 138 |
| 16 » .... | 44 | 39 | 83 | 1 | 1 | 2 | — | — | — | 45 | 40 | 85 |
| 17 » .... | 25 | 36 | 61 | — | 6 | 6 | — | — | — | 25 | 42 | 67 |
| 18 » .... | 63 | 76 | 139 | 1 | 11 | 12 | — | — | — | 64 | 87 | 151 |
| 19 » .... | 21 | 24 | 45 | — | 8 | 8 | — | — | — | 21 | 32 | 53 |
| 20 a 24 años | 104 | 145 | 249 | 19 | 58 | 77 | 1 | 4 | 5 | 124 | 207 | 331 |
| 25 a 29 » | 76 | 97 | 173 | 72 | 113 | 185 | 1 | 7 | 8 | 149 | 217 | 366 |
| 30 a 34 » | 37 | 64 | 101 | 86 | 99 | 185 | 4 | 15 | 19 | 127 | 178 | 305 |
| 35 a 39 » | 29 | 77 | 106 | 112 | 133 | 245 | 5 | 18 | 23 | 146 | 228 | 374 |
| 40 a 44 » | 19 | 57 | 76 | 103 | 97 | 200 | 5 | 13 | 18 | 127 | 167 | 294 |
| 45 a 49 » | 8 | 30 | 38 | 73 | 62 | 135 | 5 | 20 | 25 | 86 | 112 | 198 |
| 50 a 54 » | 15 | 24 | 39 | 79 | 43 | 122 | 9 | 28 | 37 | 103 | 95 | 198 |
| 55 a 59 » | 3 | 24 | 27 | 50 | 33 | 83 | 5 | 16 | 21 | 58 | 73 | 131 |
| 60 a 64 » | 8 | 29 | 37 | 58 | 21 | 79 | 9 | 40 | 49 | 75 | 90 | 165 |
| 65 a 69 » | 5 | 11 | 16 | 20 | 6 | 26 | 4 | 16 | 20 | 29 | 33 | 62 |
| 70 a 74 » | 3 | 9 | 12 | 14 | 6 | 20 | 4 | 12 | 16 | 21 | 27 | 48 |
| 75 a 79 » | — | 3 | 3 | 9 | — | 9 | 2 | 6 | 8 | 11 | 9 | 20 |
| 80 a 84 » | 1 | 4 | 5 | 3 | 4 | 7 | 6 | 7 | 13 | 10 | 15 | 25 |
| 85 a 89 » | — | 1 | 1 | — | — | — | 1 | 2 | 3 | 1 | 3 | 4 |
| 90 a 94 » | — | — | — | 2 | — | 2 | 2 | 1 | 3 | 4 | 1 | 5 |
| 95 a 99 y más | — | 1 | 1 | 1 | — | 1 | — | 3 | 3 | 1 | 4 | 5 |

(Continúa).

## Edad, estado civil y sexo de los habitantes — (Continuación).

| EDADES | SOLTEROS | | | CASADOS | | | VIUDOS | | | TOTALES | | |
|---|---|---|---|---|---|---|---|---|---|---|---|---|
| | H. | M. | T. | H. | M | T, | H. | M. | T. | H. | M. | T. |
| **MUNICIPIO DE TUTASA** | | | | | | | | | | | | |
| **Totales . .** | **710** | **739** | **1.449** | **365** | **342** | **707** | **44** | **99** | **143** | **1.119** | **1.180** | **2.299** |
| 0 años..... | 4 | 5 | 9 | — | — | — | — | — | — | 4 | 5 | 9 |
| 1 año..... | 44 | 48 | 92 | — | — | — | — | — | — | 44 | 48 | 92 |
| 2 años..... | 30 | 40 | 70 | — | — | — | — | — | — | 30 | 40 | 70 |
| 3 » .... | 39 | 27 | 65 | — | — | — | — | — | — | 39 | 27 | 66 |
| 4 » .... | 34 | 31 | 65 | — | — | — | — | — | — | 34 | 31 | 65 |
| 5 » .... | 34 | 44 | 78 | — | — | — | — | — | — | 34 | 44 | 78 |
| 6 » .... | 35 | 33 | 68 | — | — | — | — | — | — | 35 | 33 | 68 |
| 7 » .... | 28 | 30 | 58 | — | — | — | — | — | — | 28 | 30 | 58 |
| 8 » ... | 37 | 42 | 79 | — | — | — | — | — | — | 37 | 42 | 79 |
| 9 » .... | 25 | 20 | 45 | — | — | — | — | — | — | 25 | 20 | 45 |
| 10 » .... | 49 | 34 | 83 | — | — | — | — | — | — | 49 | 34 | 83 |
| 11 » ... | 21 | 15 | 36 | — | — | — | — | — | — | 21 | 15 | 36 |
| 12 » .... | 39 | 32 | 71 | — | — | — | — | — | — | 39 | 32 | 71 |
| 13 » . | 23 | 16 | 39 | — | — | — | — | — | — | 23 | 16 | 39 |
| 14 » ... | 17 | 39 | 56 | — | — | — | — | — | — | 17 | 39 | 56 |
| 15 » ... | 33 | 31 | 64 | — | 2 | 2 | — | — | — | 33 | 33 | 66 |
| 16 » ... | 33 | 19 | 52 | — | 2 | 2 | — | — | — | 33 | 21 | 54 |
| 17 » .... | 12 | 15 | 27 | — | 3 | 3 | — | — | — | 12 | 18 | 30 |
| 18 » ... | 22 | 32 | 54 | 1 | 5 | 6 | — | — | — | 23 | 37 | 60 |
| 19 » .... | 8 | 14 | 22 | 1 | 8 | 9 | — | — | — | 9 | 22 | 31 |
| 20 a 24 años | 74 | 49 | 123 | 31 | 45 | 76 | 3 | 1 | 4 | 108 | 95 | 203 |
| 25 a 29 » | 36 | 40 | 76 | 57 | 48 | 105 | 7 | 5 | 12 | 100 | 93 | 193 |
| 30 a 34 » | 9 | 24 | 33 | 39 | 56 | 95 | 2 | 6 | 8 | 50 | 86 | 136 |
| 35 a 39 » | 6 | 18 | 24 | 60 | 56 | 116 | 3 | 8 | 11 | 69 | 82 | 151 |
| 40 a 44 » | 8 | 9 | 17 | 33 | 34 | 67 | 5 | 15 | 20 | 46 | 58 | 104 |
| 45 a 49 » | 4 | 12 | 16 | 42 | 34 | 76 | 4 | 9 | 13 | 50 | 55 | 105 |
| 50 a 54 » | — | 4 | 4 | 34 | 17 | 51 | 6 | 14 | 20 | 40 | 35 | 75 |
| 55 a 59 » | — | 3 | 3 | 31 | 10 | 41 | 1 | 7 | 8 | 32 | 20 | 52 |
| 60 a 64 » | 5 | 6 | 11 | 15 | 12 | 27 | 6 | 9 | 15 | 26 | 27 | 53 |
| 65 a 69 » | 1 | — | 1 | 5 | 3 | 8 | 4 | 11 | 15 | 10 | 14 | 24 |
| 70 a 74 » | — | 3 | 3 | 7 | 5 | 12 | — | 5 | 5 | 7 | 13 | 20 |
| 75 a 79 » | — | 1 | 1 | 4 | 1 | 5 | 1 | 3 | 4 | 5 | 5 | 10 |
| 80 a 84 » | — | 2 | 2 | 3 | — | 3 | 1 | 4 | 5 | 4 | 6 | 10 |
| 85 a 89 » | — | — | — | 1 | 1 | 2 | 1 | — | 1 | 2 | 1 | 3 |
| 90 a 94 » | — | 1 | 1 | — | — | — | — | 1 | 1 | — | 2 | 2 |
| 95 a 99 y más | — | — | — | 1 | — | 1 | — | 1 | 1 | 1 | 1 | 2 |

(Continúa).

## Edad, estado civil y sexo de los habitantes — (Continuación).

| EDADES | SOLTEROS | | | CASADOS | | | VIUDOS | | | TOTALES | | |
|---|---|---|---|---|---|---|---|---|---|---|---|---|
| | H. | M. | T. | H. | M. | T. | H. | M. | T. | H. | M. | T. |
| MUNICIPIO DE UMBITA | | | | | | | | | | | | |
| Totales. . | 2.444 | 2.494 | 4.938 | 996 | 1.011 | 2.007 | 59 | 283 | 342 | 3.499 | 3.788 | 7.287 |
| 0 años..... | 90 | 83 | 173 | — | — | — | — | — | — | 90 | 83 | 173 |
| 1 año..... | 87 | 94 | 181 | — | — | — | — | — | — | 87 | 94 | 181 |
| 2 años..... | 119 | 128 | 247 | — | — | — | — | — | — | 119 | 128 | 247 |
| 3 » ... | 114 | 125 | 239 | — | — | — | — | — | — | 114 | 125 | 239 |
| 4 » .... | 122 | 132 | 254 | — | — | — | — | — | — | 122 | 132 | 254 |
| 5 » ... | 113 | 112 | 225 | — | — | — | — | — | — | 113 | 112 | 225 |
| 6 » ... | 142 | 123 | 265 | — | — | — | — | — | — | 142 | 123 | 265 |
| 7 » .... | 124 | 100 | 224 | — | — | — | — | — | — | 124 | 100 | 224 |
| 8 » .... | 139 | 160 | 299 | — | — | — | — | — | — | 139 | 160 | 299 |
| 9 » .... | 81 | 102 | 183 | — | — | — | — | — | — | 81 | 102 | 183 |
| 10 » ... | 137 | 133 | 270 | — | — | — | — | — | — | 137 | 133 | 270 |
| 11 » .... | 52 | 60 | 112 | — | — | — | — | — | — | 52 | 60 | 112 |
| 12 » .... | 141 | 120 | 261 | — | — | — | — | — | — | 141 | 120 | 261 |
| 13 » .... | 82 | 64 | 146 | — | — | — | — | — | — | 82 | 64 | 146 |
| 14 » .... | 76 | 66 | 142 | — | — | — | — | — | — | 76 | 66 | 142 |
| 15 » .... | 104 | 92 | 196 | — | 1 | 1 | — | — | — | 104 | 93 | 197 |
| 16 » ... | 56 | 70 | 126 | 2 | 1 | 3 | — | — | — | 58 | 71 | 129 |
| 17 » ... | 39 | 51 | 90 | — | 4 | 4 | — | — | — | 39 | 55 | 94 |
| 18 » .... | 91 | 103 | 194 | 1 | 10 | 11 | — | — | — | 92 | 113 | 205 |
| 19 » .... | 20 | 19 | 39 | — | 5 | 5 | — | — | — | 20 | 24 | 44 |
| 20 a 24 años | 204 | 167 | 371 | 39 | 129 | 168 | — | 3 | 3 | 243 | 299 | 542 |
| 25 a 29 » | 115 | 109 | 224 | 117 | 196 | 313 | — | 7 | 7 | 232 | 312 | 544 |
| 30 a 34 » | 57 | 79 | 136 | 176 | 147 | 323 | 2 | 16 | 18 | 235 | 242 | 477 |
| 35 a 39 » | 56 | 56 | 112 | 190 | 181 | 371 | 6 | 17 | 23 | 252 | 251 | 506 |
| 40 a 44 » | 34 | 59 | 93 | 132 | 111 | 243 | 4 | 41 | 45 | 170 | 211 | 381 |
| 45 a 49 » | 9 | 30 | 39 | 86 | 72 | 158 | 11 | 24 | 35 | 106 | 126 | 232 |
| 50 a 54 » | 18 | 27 | 45 | 100 | 67 | 167 | 6 | 37 | 43 | 124 | 131 | 255 |
| 55 a 59 » | 5 | 6 | 11 | 46 | 30 | 76 | 4 | 27 | 31 | 55 | 63 | 118 |
| 60 a 64 » | 11 | 11 | 22 | 62 | 31 | 93 | 10 | 53 | 63 | 83 | 95 | 178 |
| 65 a 69 » | | 2 | 6 | 8 | 12 | 20 | 4 | 9 | 13 | 16 | 23 | 39 |
| 70 a 74 » | 2 | 4 | 6 | 23 | 7 | 30 | 5 | 29 | 34 | 30 | 40 | 70 |
| 75 a 79 » | — | 2 | 2 | 5 | 4 | 9 | 1 | 8 | 9 | 6 | 14 | 20 |
| 80 a 84 » | — | 3 | 3 | 6 | 1 | 7 | 4 | 6 | 10 | 10 | 10 | 20 |
| 85 a 89 » | — | — | — | 3 | 1 | 4 | 1 | 1 | 2 | 4 | 2 | 6 |
| 90 a 94 » | — | 1 | 1 | — | — | — | 1 | 5 | 6 | 1 | 6 | 7 |
| 95 a 99 y más | — | 1 | 1 | — | 1 | 1 | — | — | — | — | 2 | 2 |



(Continúa).

## Edad, estado civil y sexo de los habitantes — (Continuación).

| EDADES | SOLTEROS | | | CASADOS | | | VIUDOS | | | TOTALES | | |
|---|---|---|---|---|---|---|---|---|---|---|---|---|
| | H. | M. | T. | H. | M. | T. | H. | M. | T. | H. | M. | T. |
| **MUNICIPIO DE VENTAQUEMADA** | | | | | | | | | | | | |
| **Totales...** | **2.248** | **2.469** | **4.717** | **769** | **891** | **1.660** | **87** | **280** | **367** | **3.104** | **3.640** | **6.744** |
| 0 años .... | 96 | 82 | 178 | — | — | — | — | — | — | 96 | 82 | 178 |
| 1 año .... | 90 | 80 | 170 | — | — | — | — | — | — | 90 | 80 | 170 |
| 2 años .... | 129 | 117 | 246 | — | — | — | — | — | — | 129 | 117 | 246 |
| 3 » .... | 136 | 125 | 261 | — | — | — | — | — | — | 136 | 125 | 261 |
| 4 » .... | 132 | 120 | 252 | — | — | — | — | — | — | 132 | 120 | 252 |
| 5 » .... | 118 | 110 | 228 | — | — | — | — | — | — | 118 | 110 | 228 |
| 6 » .... | 119 | 99 | 218 | — | — | — | — | — | — | 119 | 99 | 218 |
| 7 » .... | 124 | 138 | 262 | — | — | — | — | — | — | 124 | 138 | 262 |
| 8 » .... | 162 | 146 | 308 | — | — | — | — | — | — | 162 | 146 | 308 |
| 9 » .... | 84 | 77 | 161 | — | — | — | — | — | — | 84 | 77 | 161 |
| 10 » .... | 130 | 134 | 264 | — | — | — | — | — | — | 130 | 134 | 264 |
| 11 » .... | 62 | 41 | 103 | — | — | — | — | — | — | 62 | 41 | 103 |
| 12 » .... | 112 | 99 | 211 | — | — | — | — | — | — | 112 | 99 | 211 |
| 13 » .... | 47 | 63 | 110 | — | — | — | — | — | — | 47 | 63 | 110 |
| 14 » .... | 60 | 45 | 105 | — | — | — | — | — | — | 60 | 45 | 105 |
| 15 » .... | 75 | 98 | 173 | — | 1 | 1 | — | — | — | 75 | 99 | 174 |
| 16 » .... | 41 | 53 | 94 | — | — | — | — | — | — | 41 | 53 | 94 |
| 17 » .... | 30 | 32 | 62 | — | 1 | 1 | — | — | — | 30 | 33 | 63 |
| 18 » .... | 58 | 88 | 146 | — | 14 | 14 | — | — | — | 58 | 102 | 160 |
| 19 » .... | 18 | 24 | 42 | 2 | 5 | 7 | — | — | — | 20 | 29 | 49 |
| 20 a 24 años | 151 | 182 | 333 | 27 | 104 | 131 | — | 1 | 1 | 178 | 287 | 465 |
| 25 a 29 » | 93 | 120 | 213 | 76 | 139 | 215 | 3 | 5 | 8 | 172 | 264 | 436 |
| 30 a 34 » | 58 | 84 | 142 | 120 | 133 | 253 | 4 | 18 | 22 | 182 | 235 | 417 |
| 35 a 39 » | 47 | 70 | 117 | 109 | 140 | 249 | 4 | 21 | 25 | 160 | 231 | 391 |
| 40 a 44 » | 19 | 72 | 91 | 104 | 115 | 219 | 8 | 29 | 37 | 131 | 216 | 347 |
| 45 a 49 » | 17 | 48 | 65 | 64 | 84 | 148 | 10 | 32 | 42 | 91 | 164 | 255 |
| 50 a 54 » | 15 | 49 | 64 | 90 | 70 | 160 | 12 | 48 | 60 | 117 | 167 | 284 |
| 55 a 59 » | 8 | 21 | 29 | 57 | 33 | 90 | 4 | 23 | 27 | 69 | 77 | 146 |
| 60 a 64 » | 12 | 27 | 39 | 71 | 28 | 99 | 16 | 43 | 59 | 99 | 98 | 197 |
| 65 a 69 » | 2 | 9 | 11 | 22 | 7 | 29 | 6 | 19 | 25 | 30 | 35 | 65 |
| 70 a 74 » | 1 | 7 | 8 | 12 | 11 | 23 | 10 | 18 | 28 | 23 | 36 | 59 |
| 75 a 79 » | 2 | 1 | 3 | 2 | — | 2 | — | 6 | 6 | 4 | 7 | 11 |
| 80 a 84 » | — | 4 | 4 | 7 | 6 | 13 | 3 | 5 | 8 | 10 | 15 | 25 |
| 85 a 89 » | — | 1 | 1 | 4 | — | 4 | 3 | 4 | 7 | 7 | 5 | 12 |
| 90 a 94 » | — | 1 | 1 | 1 | — | 1 | 2 | 5 | 7 | 3 | 6 | 9 |
| 95 a 99 y más | — | 2 | 2 | 1 | — | 1 | 2 | 3 | 5 | 3 | 5 | 8 |

(Continúa).

## Edad, estado civil y sexo de los habitantes — (Continuación).

| EDADES | SOLTEROS | | | CASADOS | | | VIUDOS | | | TOTALES | | |
|---|---|---|---|---|---|---|---|---|---|---|---|---|
| | H. | M. | T. | H. | M. | T. | H. | M. | T. | H. | M. | T. |
| **MUNICIPIO DE VIRACACHA** | | | | | | | | | | | | |
| **Totales . .** | **1.767** | **1.530** | **3.297** | **680** | **686** | **1.366** | **61** | **189** | **250** | **2.508** | **2.405** | **4.913** |
| 0 años..... | 78 | 71 | 149 | — | — | — | — | — | — | 78 | 71 | 149 |
| 1 año ... | 70 | 60 | 130 | — | — | — | — | — | — | 70 | 60 | 130 |
| 2 años..... | 78 | 76 | 154 | — | — | — | — | — | — | 78 | 76 | 154 |
| 3 » .... | 93 | 84 | 177 | — | — | — | — | — | — | 93 | 84 | 177 |
| 4 » .... | 85 | 79 | 164 | — | — | — | — | — | — | 85 | 79 | 164 |
| 5 » ... | 93 | 77 | 170 | — | — | — | — | — | — | 93 | 77 | 170 |
| 6 » .... | 88 | 78 | 166 | — | — | — | — | — | — | 88 | 78 | 166 |
| 7 » .. | 89 | 77 | 166 | — | — | — | — | — | — | 89 | 77 | 166 |
| 8 » .... | 99 | 80 | 179 | — | — | — | — | — | — | 99 | 80 | 179 |
| 9 » .... | 63 | 56 | 119 | — | — | — | — | — | — | 63 | 56 | 119 |
| 10 » .... | 75 | 67 | 142 | — | — | — | — | — | — | 75 | 67 | 142 |
| 11 » .... | 49 | 32 | 81 | — | — | — | — | — | — | 49 | 32 | 81 |
| 12 » .... | 98 | 69 | 167 | — | — | — | — | — | — | 98 | 69 | 167 |
| 13 » .... | 67 | 43 | 110 | — | — | — | — | — | — | 67 | 43 | 110 |
| 14 » .... | 57 | 37 | 94 | — | — | — | — | — | — | 57 | 37 | 94 |
| 15 » .... | 61 | 55 | 116 | — | 5 | 5 | — | — | — | 61 | 60 | 121 |
| 16 » .... | 48 | 43 | 91 | 1 | 2 | 3 | — | — | — | 49 | 45 | 94 |
| 17 » .. | 29 | 23 | 52 | — | 1 | 1 | — | — | — | 29 | 24 | 53 |
| 18 » .... | 61 | 61 | 122 | 2 | 11 | 13 | — | 1 | 1 | 63 | 73 | 136 |
| 19 » .... | 21 | 12 | 33 | 1 | 5 | 6 | — | — | — | 22 | 17 | 39 |
| 20 a 24 años. | 145 | 88 | 233 | 32 | 86 | 118 | — | 2 | 2 | 177 | 176 | 353 |
| 25 a 29 » | 100 | 72 | 172 | 81 | 135 | 216 | 2 | 8 | 10 | 183 | 215 | 398 |
| 30 a 34 » | 46 | 55 | 101 | 92 | 117 | 209 | 5 | 10 | 15 | 143 | 182 | 325 |
| 35 a 39 » | 25 | 34 | 59 | 133 | 114 | 247 | 5 | 19 | 24 | 163 | 167 | 330 |
| 40 a 44 » | 17 | 30 | 47 | 73 | 62 | 135 | 3 | 19 | 22 | 93 | 111 | 204 |
| 45 a 49 » | 8 | 18 | 26 | 66 | 59 | 125 | 8 | 22 | 30 | 82 | 99 | 181 |
| 50 a 54 » | 8 | 15 | 23 | 68 | 33 | 101 | 4 | 19 | 23 | 80 | 67 | 147 |
| 55 a 59 » | 5 | 5 | 10 | 40 | 19 | 59 | 6 | 16 | 22 | 51 | 40 | 91 |
| 60 a 64 » | 4 | 12 | 16 | 49 | 16 | 65 | 3 | 34 | 37 | 56 | 62 | 118 |
| 65 a 69 » | 2 | 9 | 11 | 20 | 9 | 29 | 7 | 13 | 20 | 29 | 31 | 60 |
| 70 a 74 » | 3 | 6 | 9 | 10 | 6 | 16 | 8 | 13 | 21 | 21 | 25 | 46 |
| 75 a 79 » | 1 | 2 | 3 | 5 | 3 | 8 | — | 5 | 5 | 6 | 10 | 16 |
| 80 a 84 » | — | 3 | 3 | 6 | 1 | 7 | 7 | 4 | 11 | 13 | 8 | 21 |
| 85 a 89 » | — | 1 | 1 | — | — | — | — | 3 | 3 | — | 4 | 4 |
| 90 a 94 » | — | — | — | 1 | — | 1 | 1 | — | 1 | 2 | — | 2 |
| 95 a 99 y más | 1 | — | 1 | — | 2 | 2 | 2 | 1 | 3 | 3 | 3 | 6 |

(Continúa).

## Edad, estado civil y sexo de los habitantes — (Continuación).

| EDADES | SOLTEROS | | | CASADOS | | | VIUDOS | | | TOTALES | | |
|---|---|---|---|---|---|---|---|---|---|---|---|---|
| | H. | M. | T. | H. | M. | T. | H. | M. | T. | H. | M. | T. |
| MUNICIPIO DE ZAPATOSA | | | | | | | | | | | | |
| **Totales . . .** | **414** | **287** | **701** | **110** | **102** | **212** | **15** | **36** | **51** | **539** | **425** | **964** |
| 0 años.... | 13 | 16 | 29 | — | — | — | — | — | — | 13 | 16 | 29 |
| 1 año.. .. | 14 | 10 | 24 | — | — | — | — | — | — | 14 | 10 | 24 |
| 2 años.... | 14 | 18 | 32 | — | — | — | — | — | — | 14 | 18 | 32 |
| 3 » ... | 18 | 11 | 29 | — | — | — | — | — | — | 18 | 11 | 29 |
| 4 » .. | 11 | 13 | 24 | — | — | — | — | — | — | 11 | 13 | 24 |
| 5 » ... | 12 | 15 | 27 | — | — | — | — | — | — | 12 | 15 | 27 |
| 6 » .. | 16 | 10 | 26 | — | — | — | — | — | — | 16 | 10 | 26 |
| 7 » .. | 14 | 14 | 28 | — | — | — | — | — | — | 14 | 14 | 28 |
| 8 » ... | 18 | 14 | 32 | — | — | — | — | — | — | 18 | 14 | 32 |
| 9 » ... | 6 | 7 | 13 | — | — | — | — | — | — | 6 | 7 | 13 |
| 10 » ... | 21 | 12 | 33 | — | — | — | — | — | — | 21 | 12 | 33 |
| 11 » ... | 9 | 8 | 17 | — | — | — | — | — | — | 9 | 8 | 17 |
| 12 » ... | 18 | 13 | 31 | — | — | — | — | — | — | 18 | 13 | 31 |
| 13 » ... | 7 | 4 | 11 | — | — | — | — | — | — | 7 | 4 | 11 |
| 14 » ... | 11 | 6 | 17 | — | — | — | — | — | — | 11 | 6 | 17 |
| 15 » ... | 18 | 6 | 24 | — | 1 | 1 | — | — | — | 18 | 7 | 25 |
| 16 » ... | 12 | 8 | 20 | — | 2 | 2 | — | — | — | 12 | 10 | 22 |
| 17 » ... | 5 | 1 | 6 | — | 1 | 1 | — | — | — | 5 | 2 | 7 |
| 18 » ... | 16 | 7 | 23 | — | 5 | 5 | — | — | — | 16 | 12 | 28 |
| 19 » ... | 3 | 3 | 6 | — | — | — | — | — | — | 3 | 3 | 6 |
| 20 a 24 años | 65 | 25 | 90 | 4 | 17 | 21 | — | 1 | 1 | 69 | 43 | 112 |
| 25 a 29 » | 37 | 28 | 65 | 14 | 18 | 32 | — | — | — | 51 | 46 | 97 |
| 30 a 34 » | 25 | 16 | 41 | 18 | 14 | 32 | 2 | 3 | 5 | 45 | 33 | 78 |
| 35 a 39 » | 16 | 13 | 29 | 23 | 21 | 44 | 3 | 8 | 11 | 42 | 42 | 84 |
| 40 a 44 » | 7 | 8 | 15 | 17 | 8 | 25 | 1 | 3 | 4 | 25 | 19 | 44 |
| 45 a 49 » | 5 | 1 | 6 | 8 | 4 | 12 | 1 | 4 | 5 | 14 | 9 | 23 |
| 50 a 54 » | 1 | — | 1 | 9 | 5 | 14 | 6 | 5 | 11 | 16 | 10 | 26 |
| 55 a 59 » | — | — | — | 6 | 2 | 8 | 1 | 2 | 3 | 7 | 4 | 11 |
| 60 a 64 » | 2 | — | 2 | 5 | 1 | 6 | — | 6 | 6 | 7 | 7 | 14 |
| 65 a 69 » | — | — | — | 1 | 1 | 2 | — | 1 | 1 | 1 | 2 | 3 |
| 70 a 74 » | — | — | — | 3 | 1 | 4 | — | 1 | 1 | 3 | 2 | 5 |
| 75 a 79 » | — | — | — | 1 | — | 1 | 1 | 1 | 2 | 2 | 1 | 3 |
| 80 a 84 » | — | — | — | 1 | — | 1 | — | — | — | 1 | — | 1 |
| 85 a 89 » | — | — | — | — | — | — | — | — | — | — | — | — |
| 90 a 94 » | — | — | — | — | — | — | — | — | — | — | — | — |
| 95 a 99 y más | — | — | — | — | 1 | 1 | — | 1 | 1 | — | 2 | 2 |

(Continúa).

## Edad, estado civil y sexo de los habitantes — (Continuación).

| EDADES | SOLTEROS | | | CASADOS | | | VIUDOS | | | TOTALES | | |
|---|---|---|---|---|---|---|---|---|---|---|---|---|
| | H. | M. | T. | H. | M. | T. | H. | M. | T. | H. | M. | T. |
| **MUNICIPIO DE ZETAQUIRA** | | | | | | | | | | | | |
| **Totales** | **1.856** | **1.677** | **3.533** | **800** | **803** | **1.603** | **69** | **196** | **265** | **2.725** | **2.676** | **5.401** |
| 0 años | 26 | 97 | 123 | — | — | — | — | — | — | 26 | 97 | 123 |
| 1 año | 74 | 79 | 153 | — | — | — | — | — | — | 74 | 79 | 153 |
| 2 años | 95 | 94 | 189 | — | — | — | — | — | — | 95 | 94 | 189 |
| 3 » | 100 | 87 | 187 | — | — | — | — | — | — | 100 | 87 | 187 |
| 4 » | 70 | 86 | 156 | — | — | — | — | — | — | 70 | 86 | 156 |
| 5 » | 90 | 67 | 157 | — | — | — | — | — | — | 90 | 67 | 157 |
| 6 » | 85 | 85 | 170 | — | — | — | — | — | — | 85 | 85 | 170 |
| 7 » | 84 | 77 | 161 | — | — | — | — | — | — | 84 | 77 | 161 |
| 8 » | 96 | 105 | 201 | — | — | — | — | — | — | 96 | 105 | 201 |
| 9 » | 57 | 58 | 115 | — | — | — | — | — | — | 57 | 58 | 115 |
| 10 » | 103 | 76 | 179 | — | — | — | — | — | — | 103 | 76 | 179 |
| 11 » | 43 | 52 | 95 | — | — | — | — | — | — | 43 | 52 | 95 |
| 12 » | 113 | 90 | 203 | — | — | — | — | — | — | 113 | 90 | 203 |
| 13 » | 48 | 46 | 94 | — | — | — | — | — | — | 48 | 46 | 94 |
| 14 » | 52 | 47 | 99 | — | — | — | — | — | — | 52 | 47 | 99 |
| 15 » | 78 | 63 | 141 | — | 2 | 2 | — | — | — | 78 | 65 | 143 |
| 16 » | 39 | 42 | 81 | — | 6 | 6 | — | — | — | 39 | 48 | 87 |
| 17 » | 45 | 29 | 74 | 1 | 5 | 6 | — | — | — | 46 | 34 | 80 |
| 18 » | 65 | 52 | 117 | 1 | 16 | 17 | — | — | — | 66 | 68 | 134 |
| 19 » | 39 | 12 | 51 | 1 | 5 | 6 | — | — | — | 40 | 17 | 57 |
| 20 a 24 años | 203 | 128 | 331 | 50 | 121 | 171 | — | 1 | 1 | 253 | 250 | 503 |
| 25 a 29 » | 98 | 67 | 165 | 109 | 143 | 252 | 2 | 9 | 11 | 209 | 219 | 428 |
| 30 a 34 » | 70 | 45 | 115 | 94 | 113 | 207 | 3 | 8 | 11 | 167 | 165 | 333 |
| 35 a 39 » | 34 | 41 | 75 | 155 | 122 | 277 | 9 | 10 | 19 | 198 | 173 | 371 |
| 40 a 44 » | 7 | 17 | 24 | 94 | 84 | 178 | 6 | 21 | 27 | 107 | 122 | 229 |
| 45 a 49 » | 11 | 11 | 22 | 80 | 53 | 133 | 7 | 23 | 30 | 98 | 87 | 185 |
| 50 a 54 » | 9 | 7 | 16 | 76 | 53 | 129 | 2 | 30 | 32 | 87 | 90 | 177 |
| 55 a 59 » | 7 | 5 | 12 | 44 | 39 | 83 | 6 | 17 | 23 | 57 | 61 | 118 |
| 60 a 64 » | 7 | 4 | 11 | 58 | 21 | 79 | 14 | 26 | 40 | 79 | 51 | 130 |
| 65 a 69 » | 3 | 1 | 4 | 15 | 6 | 21 | 3 | 7 | 10 | 21 | 14 | 35 |
| 70 a 74 » | 3 | 4 | 7 | 13 | 8 | 21 | 8 | 20 | 28 | 24 | 32 | 56 |
| 75 a 79 » | — | 1 | 1 | 2 | 3 | 5 | 3 | 10 | 13 | 5 | 14 | 19 |
| 80 a 84 » | 1 | 1 | 2 | 2 | 3 | 5 | 5 | 8 | 13 | 8 | 12 | 20 |
| 85 a 89 » | 1 | — | 1 | — | — | — | 1 | 2 | 3 | 2 | 2 | 4 |
| 90 a 94 » | — | 1 | 1 | 2 | — | 2 | — | 1 | 1 | 2 | 2 | 4 |
| 95 a 99 y más | — | — | — | 3 | — | 3 | — | 3 | 3 | 3 | 3 | 6 |

(Continúa).

## Edad, estado civil y sexo de los habitantes — (Conclusión).

| EDADES | SOLTEROS | | | CASADOS | | | VIUDOS | | | TOTALES | | |
|---|---|---|---|---|---|---|---|---|---|---|---|---|
| | H. | M. | T. | H. | M. | T. | H. | M. | T. | H. | M. | T. |
| **TERRITORIO VASQUEZ** | | | | | | | | | | | | |
| **Totales..** | **1.691** | **1.181** | **2.872** | **524** | **449** | **973** | **57** | **113** | **170** | **2.272** | **1.743** | **4.015** |
| 0 años..... | 85 | 69 | 154 | — | — | — | — | — | — | 85 | 69 | 154 |
| 1 año..... | 35 | 40 | 75 | — | — | — | — | — | — | 35 | 40 | 75 |
| 2 años.. .. | 70 | 68 | 138 | — | — | — | — | — | — | 70 | 68 | 138 |
| 3 » .... | 74 | 58 | 132 | — | — | — | — | — | — | 74 | 58 | 132 |
| 4 » ... | 73 | 59 | 132 | — | — | — | — | — | — | 73 | 59 | 132 |
| 5 » .... | 73 | 57 | 130 | — | — | — | — | — | — | 73 | 57 | 130 |
| 6 » ... | 50 | 46 | 96 | — | — | — | — | — | — | 50 | 46 | 96 |
| 7 » .... | 59 | 53 | 112 | — | — | — | — | — | — | 59 | 53 | 112 |
| 8 » .... | 63 | 68 | 131 | — | — | — | — | — | — | 63 | 68 | 131 |
| 9 » .... | 38 | 29 | 67 | — | — | — | — | — | — | 38 | 29 | 67 |
| 10 » .... | 65 | 55 | 121 | — | — | — | — | — | — | 66 | 55 | 121 |
| 11 » ... | 26 | 19 | 45 | — | — | — | — | — | — | 26 | 19 | 45 |
| 12 » .... | 68 | 58 | 126 | — | — | — | — | — | — | 68 | 58 | 126 |
| 13 » .... | 33 | 27 | 60 | — | — | — | — | — | — | 33 | 27 | 60 |
| 14 » .... | 45 | 45 | 90 | — | — | — | — | — | — | 45 | 45 | 90 |
| 15 » .... | 65 | 49 | 114 | — | — | — | — | — | — | 65 | 49 | 114 |
| 16 » .... | 31 | 29 | 60 | — | 1 | 1 | — | — | — | 31 | 30 | 61 |
| 17 » .... | 17 | 25 | 42 | — | 2 | 2 | — | — | — | 17 | 27 | 44 |
| 18 » .... | 44 | 37 | 81 | 1 | 6 | 7 | — | 1 | 1 | 45 | 44 | 89 |
| 19 » .... | 15 | 10 | 25 | 1 | 6 | 7 | — | — | — | 16 | 16 | 32 |
| 20 24 años | 205 | 95 | 300 | 23 | 56 | 79 | 3 | 1 | 4 | 231 | 152 | 383 |
| 25 a 29 » | 193 | 74 | 267 | 47 | 80 | 127 | 2 | 4 | 6 | 242 | 158 | 400 |
| 30 a 34 » | 135 | 36 | 171 | 89 | 76 | 165 | 4 | 7 | 11 | 228 | 119 | 347 |
| 35 a 39 » | 63 | 28 | 91 | 115 | 92 | 207 | 7 | 8 | 15 | 185 | 128 | 313 |
| 40 a 44 » | 35 | 23 | 58 | 78 | 49 | 127 | 6 | 17 | 23 | 119 | 89 | 208 |
| 45 a 49 » | 16 | 11 | 27 | 66 | 32 | 98 | 6 | 10 | 16 | 88 | 53 | 141 |
| 50 a 54 » | 5 | 5 | 10 | 48 | 24 | 72 | 11 | 17 | 28 | 64 | 46 | 110 |
| 55 a 59 » | 4 | 3 | 7 | 19 | 5 | 24 | 4 | 4 | 8 | 27 | 12 | 39 |
| 60 a 64 » | 2 | 2 | 4 | 16 | 9 | 25 | 6 | 20 | 26 | 24 | 31 | 55 |
| 65 a 69 » | 2 | 1 | 3 | 8 | 4 | 12 | 2 | 9 | 11 | 12 | 14 | 26 |
| 70 a 74 » | — | — | — | 9 | 3 | 12 | 3 | 8 | 11 | 12 | 11 | 23 |
| 75 a 79 » | — | 1 | 1 | — | — | — | — | — | — | — | 1 | 1 |
| 80 a 84 » | — | — | — | 3 | 4 | 7 | 1 | 6 | 7 | 4 | 10 | 14 |
| 85 a 89 » | 1 | 1 | 2 | — | — | — | 1 | — | 1 | 2 | 1 | 3 |
| 90 a 94 » | — | — | — | — | — | — | 1 | 1 | 2 | 1 | 1 | 2 |
| 95 a 99 y más | — | — | — | 1 | — | 1 | — | — | — | 1 | — | 1 |

# INSTRUCCION, POR EDAD Y SEXO

## INSTRUCCION

Con el objeto de relievar los diversos elementos de juicio que han de utilizarse en el estudio del problema educacionista del departamento, se han tomado de los cuadros que contiene más adelante el presente libro, las cifras que representan los aspectos principales de la instrucción para que, transformadas en relativas y comparadas con las correspondientes de los demás departamentos, pueda apreciarse:

a) El grado de analfabetismo;
b) El volumen de la población de edad escolar;
c) El número de analfabetos de edad escolar;
d) La proporción de hombres y mujeres analfabetos de edad escolar;
e) El monto de analfabetismo en la parte urbana y rural; y
f) La relación de hombres y mujeres analfabetos urbanos y rurales.

### Población analfabeta.

En el cuadro que se inserta a continuación se presentan las cifras de población alfabeta y analfabeta, partiendo de los habitantes mayores de 7 y 10 años, por ser estas dos clasificaciones las de uso más frecuente (1).

Tomando como base la población mayor de 7 años resultan en Boyacá 216.805 habitantes alfabetos por 364.384 analfabetos. Esta cifra indica que el grado de analfabetismo en el departamento alcanza a 62,7°/o sobre el total de la población mayor de 7 años. Comparando el porcentaje anterior con el correspondiente al del resto de los departamentos, aparece Boyacá como el segundo de población analfabeta, siendo seguido muy de cerca por Santander, Cauca y Huila. En seguida puede verse la proporción de analfabetismo de Boyacá comparada con la del resto de los departamentos.

| DEPARTAMENTOS | MAYORES DE 7 AÑOS | | | | MAYORES DE 10 AÑOS | | | |
|---|---|---|---|---|---|---|---|---|
| | Alfabetos | °/o | Analfabetos | °/o | Alfabetos | % | Analfabetos | % |
| Antioquia | 630.121 | 67,4 | 304.462 | 32,6 | 597.481 | 71,9 | 233.533 | 28,1 |
| Atlántico | 134.206 | 62,6 | 80.072 | 37,4 | 127.778 | 66,3 | 64.806 | 33,7 |
| Bolivar | 222.268 | 37,2 | 375.776 | 62 8 | 211.412 | 39,9 | 318.783 | 60,1 |
| Boyacá | 216.805 | 37,3 | 364.384 | 62,7 | 203.701 | 39,6 | 310.419 | 60,4 |
| Caldas | 419.566 | 69,5 | 183.903 | 30,5 | 490.000 | 74,6 | 136.210 | 25,4 |
| Cauca | 117.386 | 42,3 | 160.204 | 57,7 | 111.825 | 45,5 | 133.731 | 54,5 |
| Cundinamarca | 550.625 | 58,4 | 392 874 | 41,6 | 520.660 | 61,5 | 325.751 | 38.5 |
| Huila | 76.641 | 44,8 | 94.298 | 55,2 | 74.089 | 48,6 | 78.223 | 51,4 |
| Magdalena | 124.793 | 46,9 | 141.537 | 53,1 | 118.813 | 50,2 | 117.698 | 49,8 |
| Nariño | 184.152 | 50,3 | 182.201 | 49,7 | 175.236 | 53,9 | 150.153 | 46,1 |
| Norte de Santander | 123.904 | 46,1 | 144.811 | 53,9 | 118.172 | 49,5 | 120.748 | 50,5 |
| Santander | 208.106 | 42,2 | 285.170 | 57,8 | 198.527 | 44,7 | 245.520 | 55,3 |
| Tolima | 192.814 | 45,4 | 231.479 | 54,6 | 184.916 | 49,4 | 189.195 | 50,6 |
| Valle del Cauca | 324.427 | 66,5 | 163.749 | 33,5 | 309.231 | 70,6 | 128.474 | 29,4 |

(1) La Argentina, Chile, Bolivia y el Canadá parten de la población mayor de 7 años para el estudio del analfabetismo; en cambio, Estados Unidos, Méjico y Cuba parten de la población mayor de 10 años.

## Población de edad escolar.

Al comparar el porcentaje de población de edad escolar de Boyacá (21,2°/o), resulta más alto que el correspondiente a Atlántico, Cundinamarca, Huila, Nariño, Norte de Santander, Santander y Valle del Cauca. Este fenómeno está de acuerdo con la gran proporción de población joven que tiene el departamento, según pudo apreciarse anteriormente cuando se analizó la composición de la población a través de las distintas edades. En seguida puede verse comparativamente la población de edad escolar de todos los departamentos.

| DEPARTAMENTOS | Población total de los departamentos | Población de edad escolar (de 7 a 14 años) | % |
|---|---|---|---|
| **Totales** | **8.407.956** | **1.760.083** | **20,9** |
| Antioquia | 1.188.587 | 254.424 | 21,4 |
| Atlántico | 268.409 | 55.680 | 20,7 |
| Bolívar | 765.194 | 168.861 | 22,1 |
| Boyacá | 737.368 | 156.041 | 21,2 |
| Caldas | 769.963 | 165.260 | 21,5 |
| Cauca | 356.040 | 76.156 | 21,4 |
| Cundinamarca | 1.174.607 | 233.956 | 19,9 |
| Huila | 216.676 | 44.962 | 20,7 |
| Magdalena | 342.322 | 75.039 | 21,9 |
| Nariño | 465.868 | 96.740 | 20,7 |
| Norte de Santander | 346.181 | 72.042 | 20,8 |
| Santander | 6'5.710 | 120.942 | 19,6 |
| Tolima | 547.796 | 118.383 | 21,6 |
| Valle del Cauca | 613.230 | 121.597 | 19,8 |

## Población alfabeta y analfabeta de edad escolar.

Las cifras que se insertan a continuación proporcionan por sí solas el punto de partida para una más adecuada distribución de la instrucción primaria, al presentar comparativamente el número de analfabetos que están precisamente en la edad escolar. El dato en referencia, asociado con el del número de alumnos que concurren a la escuela, permitirá conocer, mediante una simple operación aritmética, el número de maestros y de escuelas necesarios en cada municipio.

Por lo que hace al departamento de Boyacá, éste resulta con más de un 65°/₀ de población analfabeta sobre el total de habitantes de edad escolar, porcentaje más alto que el de todos los demás departamentos, a excepción de Bolívar.

| DEPARTAMENTOS | Población de edad escolar | Población alfabeta | Población analfabeta | % de analfabetos sobre total de población de edad escolar |
|---|---|---|---|---|
| **Totales** | **1.760.083** | **755.046** | **1.005.037** | **57,1** |
| Antioquia | 254.424 | 140.971 | 113.453 | 44,6 |
| Atlántico | 55.680 | 25.845 | 29.835 | 53,6 |
| Bolívar | 168.861 | 49.034 | 119.827 | 70,9 |
| Boyacá | 156.041 | 53.332 | 102.709 | 65,8 |
| Caldas | 165.260 | 87.670 | 77.590 | 46,9 |
| Cauca | 76.156 | 27.065 | 49.091 | 64,5 |
| Cundinamarca | 233.956 | 116.876 | 117.080 | 50,0 |
| Huila | 44.962 | 14.487 | 30.475 | 60,8 |
| Magdalena | 75.039 | 27.639 | 47.370 | 63,1 |
| Nariño | 96.740 | 39.183 | 57.557 | 59,5 |
| Norte de Santander | 72.042 | 25.480 | 46.562 | 64,6 |
| Santander | 120.942 | 41.514 | 79.428 | 65,7 |
| Tolima | 118.383 | 41.066 | 77.317 | 65,3 |
| Valle del Cauca | 121.597 | 64.854 | 56.743 | 46,7 |

## Población analfabeta, por sexo.

Por considerar también de gran interés el conocimiento de la proporción de hombres y mujeres dentro de la población analfabeta de edad escolar, se presentan en seguida, por separado, las cifras correspondientes.

| DEPARTAMENTOS | Total de población analfabeta de edad escolar | Hombres | % | Mujeres | % |
|---|---|---|---|---|---|
| **Totales** | **1.005.037** | **516.663** | **51,4** | **488.374** | **48,6** |
| Antioquia | 113.453 | 59.834 | 52,7 | 53.619 | 47,3 |
| Atlántico | 29.835 | 15.810 | 53,0 | 14.025 | 47,0 |
| Bolívar | 119.827 | 62.925 | 52,5 | 56.902 | 47,5 |
| Boyacá | 102.709 | 49.519 | 48,2 | 53.190 | 51,8 |
| Caldas | 77.590 | 40 853 | 52,7 | 36.737 | 47,3 |
| Cauca | 49.091 | 24.785 | 50,5 | 24.306 | 49,5 |
| Cundinamarca | 117.080 | 59.024 | 50,4 | 58.056 | 49,6 |
| Huila | 30.475 | 15.888 | 52,1 | 14.587 | 47,9 |
| Magdalena | 47.370 | 21.668 | 52,1 | 22.702 | 47,9 |
| Nariño | 57.557 | 29.087 | 50,5 | 28.470 | 49,5 |
| Norte de Santander | 46.562 | 23.496 | 50,5 | 23.066 | 49,5 |
| Santander | 79.428 | 40.600 | 51,1 | 38.828 | 48,9 |
| Tolima | 77.317 | 40.287 | 52,1 | 37.030 | 47,9 |
| Valle del Cauca | 56.743 | 29.887 | 52,7 | 26.856 | 47,3 |

Como se desprende de las cifras anteriores, la población analfabeta de edad escolar de Boyacá está compuesta por 49.519 hombres y 53.190 mujeres, cuyos porcentajes son 48,2 y 51,8, respectivamente.

# CENSO DE POBLACION DE 1938

## DEPARTAMENTO DE BOYACA

### ALFABETISMO Y ANALFABETISMO

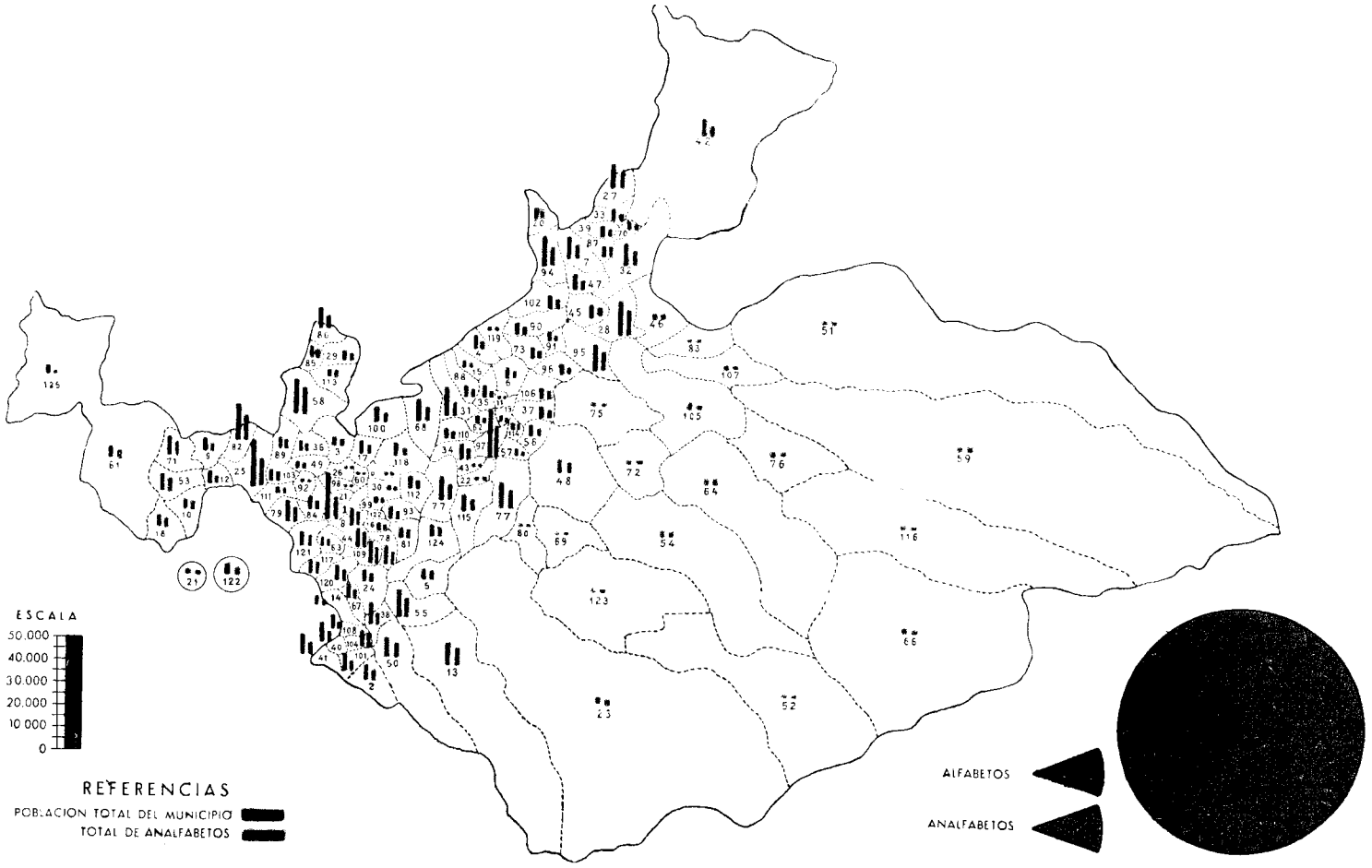

## Población analfabeta de edad escolar, urbana y rural.

Otro aspecto no menos importante es aquel que muestra el reparto de la población analfabeta de edad escolar, en la parte urbana y rural de los municipios. Veamos a través de las cifras que contiene el cuadro siguiente cuál es el volumen de analfabetos urbanos y rurales.

| DEPARTAMENTOS | URBANA | | RURAL | |
|---|---|---|---|---|
| | Analfabetos de edad escolar | % | Analfabetos de edad escolar | % |
| Totales | 196.239 | 19,5 | 808.798 | 80,5 |
| Antioquia | 18.838 | 16,6 | 94.615 | 83,4 |
| Atlántico | 23.340 | 78,2 | 6.495 | 21,8 |
| Bolívar | 31.830 | 26,6 | 87.997 | 73,4 |
| Boyacá | 6.538 | 6,4 | 96.171 | 93,6 |
| Caldas | 15.332 | 19,8 | 62.258 | 80,2 |
| Cauca | 3.573 | 7,3 | 45.518 | 92,7 |
| Cundinamarca | 25.911 | 22,1 | 91.169 | 77,9 |
| Huila | 5.898 | 19,4 | 24.577 | 80,6 |
| Magdalena | 14.258 | 30,1 | 33.112 | 69,9 |
| Nariño | 7.637 | 13.3 | 49.920 | 85,7 |
| Norte de Santander | 7.808 | 16,8 | 38.754 | 83,2 |
| Santander | 9.413 | 11,9 | 70.015 | 88,1 |
| Tolima | 10.993 | 14,2 | 66.324 | 85,8 |
| Valle del Cauca | 14.870 | 26,2 | 41.873 | 73,8 |

**Obsérvese cómo de los 102.709 analfabetos de edad escolar que hay en el departamento, corresponden 6.538, o sea el 6,4%, a la parte urbana, y 96.171, que equivalen al 93,6%, a la parte rural.**

## Población analfabeta de edad escolar, por sexo, urbana y rural.

Ahora, con el objeto de mostrar el número de hombres y mujeres analfabetos de edad escolar en la parte urbana y rural de los departamentos se presenta el siguiente cuadro:

| DEPARTAMENTOS | HOMBRES | | | | MUJERES | | | |
|---|---|---|---|---|---|---|---|---|
| | Urbana | % | Rural | % | Urbana | % | Rural | % |
| **Totales** | **96.865** | **18,7** | **419.798** | **81,3** | **99.374** | **20,3** | **389.000** | **79,7** |
| Antioquia | 9.511 | 16,0 | 50.323 | 84,0 | 9.327 | 17,4 | 44.292 | 82,6 |
| Atlántico | 12.144 | 76,8 | 3.663 | 23,2 | 11.196 | 79,8 | 2.829 | 20,2 |
| Bolívar | 16.249 | 25,8 | 46.676 | 74,2 | 15 581 | 27,4 | 41.321 | 72,6 |
| Boyacá | 2.904 | 5,9 | 46.615 | 94,1 | 3.634 | 6,8 | 49.556 | 93,2 |
| Caldas | 7.592 | 18,6 | 33.261 | 81,4 | 7.740 | 21,1 | 28.997 | 78,9 |
| Cauca | 1.738 | 7,0 | 23.047 | 93,0 | 1.835 | 7,5 | 22.471 | 92,5 |
| Cundinamarca | 12.016 | 20,4 | 47.008 | 79,6 | 13.895 | 23,9 | 44.161 | 76,1 |
| Huila | 2.814 | 17,7 | 13.071 | 82,3 | 3.084 | 21,1 | 11.503 | 78,9 |
| Magdalena | 7.166 | 29,0 | 17 502 | 71,0 | 7.092 | 31,2 | 15.610 | 68,8 |
| Nariño | 3.628 | 12,5 | 25.459 | 87,5 | 4.009 | 14,1 | 24.451 | 85,9 |
| Norte de Santander | 3.775 | 16,1 | 19.721 | 83,9 | 4.033 | 17,5 | 19.033 | 82,5 |
| Santander | 4.450 | 11,0 | 36.150 | 89,0 | 4.933 | 12,8 | 33.865 | 87,2 |
| Tolima | 5.329 | 13,2 | 34.958 | 86,8 | 5.664 | 15,3 | 31.366 | 84,7 |
| Valle del Cauca | 7.549 | 25,3 | 22.338 | 74,7 | 7.321 | 27,3 | 19.535 | 72,7 |

Como lo demuestran las cifras anteriores, Boyacá presenta el 5,9% y el 94,1% de hombres analfabetos de edad escolar en la parte urbana y rural, respectivamente. Cosa parecida ocurre en tratándose de las mujeres, pues corresponde el 6,8% a la parte urbana y el 93,2% a la parte rural.

# 4 — INSTRUCCION, POR EDAD Y SEXO

| EDADES | SABEN LEER | | | | | | Total saben leer |
|---|---|---|---|---|---|---|---|
| | Cabecera | | | Otras localidades pobladas | | | |
| | H | M. | T. | H. | M. | T. | |
| RESUMEN DEL DEPARTAMENTO | | | | | | | |
| **Totales** | **25.924** | **28.230** | **54.154** | **96.547** | **67.530** | **164.077** | **218.231** |
| Menores de 7 años | 251 | 220 | 471 | 514 | 441 | 955 | 1.426 |
| De 7 años | 486 | 470 | 956 | 1.124 | 1.003 | 2.127 | 3.083 |
| De 8 » | 728 | 701 | 1.429 | 2.113 | 1.584 | 3.697 | 5.126 |
| De 9 » | 691 | 725 | 1.416 | 1.923 | 1.546 | 3.469 | 4.885 |
| De 10 » | 938 | 1.022 | 1.960 | 3.925 | 3.014 | 6.939 | 8.899 |
| De 11 » | 723 | 750 | 1.473 | 2.486 | 1.813 | 4.299 | 5.772 |
| 12 » | 1.038 | 1.082 | 2.120 | 4.924 | 3.509 | 8.433 | 10.6 3 |
| De 13 » | 886 | 912 | 1.798 | 3.202 | 2.268 | 5.470 | 7.268 |
| De 14 » | 837 | 916 | 1.753 | 3.405 | 2.528 | 5.933 | 7.686 |
| De 15 a 29 años | 9.178 | 10.990 | 20.168 | 36.764 | 29.439 | 66.203 | 86.371 |
| De 30 años y más | 10.108 | 10.442 | 20.550 | 36.167 | 20.385 | 56.552 | 77.102 |

| EDADES | NO SABEN LEER | | | | | | Total no saben leer |
|---|---|---|---|---|---|---|---|
| | Cabecera | | | Otras localidades pobladas | | | |
| | H. | M. | T. | H. | M. | T. | |
| **Totales** | **16.267** | **26.579** | **42.846** | **212.740** | **263.551** | **476.291** | **519.137** |
| Menores de 7 años | 7.865 | 8.156 | 16.021 | 69.775 | 68.954 | 138.729 | 154.750 |
| De 7 años | 835 | 905 | 1.740 | 9.711 | 9.797 | 19.508 | 21.248 |
| De 8 » | 637 | 743 | 1.380 | 9.811 | 10.019 | 19.830 | 21.210 |
| De 9 » | 306 | 395 | 701 | 5.268 | 5.538 | 10.806 | 11.507 |
| De 10 » | 311 | 439 | 750 | 7.274 | 7.635 | 14.909 | 15.659 |
| De 11 » | 117 | 179 | 296 | 2.408 | 2.868 | 5.276 | 5.572 |
| De 12 » | 337 | 404 | 741 | 6.173 | 6.644 | 12.817 | 13.558 |
| De 13 » | 170 | 264 | 434 | 2.937 | 3.350 | 6.237 | 6.721 |
| De 14 » | 191 | 305 | 496 | 3.033 | 3.705 | 6.738 | 7.234 |
| De 15 a 29 años | 2.055 | 5.277 | 7.332 | 35.782 | 54.223 | 90.005 | 97.337 |
| De 30 años y más | 3.443 | 9.512 | 12.955 | 60.568 | 90.818 | 151.386 | 164.341 |

## 4 — INSTRUCCION, POR EDAD Y SEXO

| EDADES | SABEN LEER | | | | | | NO SABEN LEER | | | | | | TOTALES | | |
|---|---|---|---|---|---|---|---|---|---|---|---|---|---|---|---|
| | Cabecera | | | Otras localidades pobladas | | | Cabecera | | | Otras localidades pobladas | | | Total saben leer | Total no saben leer | Total del Municipio |
| | H. | M. | T. | H. | M. | T. | H. | M. | T. | H. | M. | T. | | | |
| **MUNICIPIO DE TUNJA** | | | | | | | | | | | | | | | |
| **Totales** | 5.039 | 4.896 | 9.935 | 575 | 322 | 897 | 2.463 | 4.199 | 6.662 | 1.141 | [illegible] | 2.742 | 10.832 | 9.404 | 20.236 |
| Menores de 7 años | 38 | 30 | 68 | 6 | 3 | 9 | 1.315 | 1.274 | 2.589 | 379 | 461 | 840 | 77 | 3.429 | 3.506 |
| De 7 años | 76 | 46 | 122 | 17 | 8 | 25 | 144 | 139 | 283 | 52 | 56 | 108 | 147 | 391 | 538 |
| De 8 » | 107 | 85 | 192 | 25 | 9 | 34 | 109 | 123 | 232 | 49 | 74 | 123 | 226 | 355 | 581 |
| De 9 » | 135 | 111 | 246 | 16 | 11 | 27 | 39 | 64 | 103 | 18 | 38 | 56 | 273 | 159 | 432 |
| De 10 » | 135 | 148 | 283 | 26 | 19 | 45 | 43 | 55 | 98 | 41 | 32 | 73 | 328 | 171 | 499 |
| De 11 » | 132 | 131 | 263 | 10 | 6 | 16 | 23 | 19 | 42 | 6 | 19 | 25 | 279 | 67 | 346 |
| De 12 » | 208 | 180 | 388 | 35 | 18 | 53 | 29 | 57 | 86 | 29 | 39 | 68 | 441 | 154 | 595 |
| De 13 » | 181 | 157 | 338 | 16 | 8 | 24 | 20 | 38 | 58 | 14 | 18 | 32 | 362 | 90 | 452 |
| De 14 » | 157 | 196 | 353 | 25 | 14 | 39 | 21 | 48 | 69 | 23 | 19 | 42 | 392 | 111 | 503 |
| De 15 a 29 años | 2.217 | 2.160 | 4.377 | 215 | 139 | 354 | 285 | 1.044 | 1.329 | 186 | 330 | 516 | 4.731 | 1.845 | 6.576 |
| De 30 años y más | 1.653 | 1.652 | 3.305 | 184 | 87 | 271 | 435 | 1.338 | 1.773 | 344 | 515 | 859 | 3.576 | 2.632 | 6.208 |
| **MUNICIPIO DE ALMEIDA** | | | | | | | | | | | | | | | |
| **Totales** | 57 | 51 | 108 | 796 | 504 | 1.300 | 24 | 60 | 84 | 1.963 | 2.299 | 4.262 | 1.408 | 4.346 | 5.754 |
| Menores de 7 años | 1 | 2 | 3 | 9 | 2 | 11 | 16 | 25 | 41 | 667 | 686 | 1.353 | 14 | 1.394 | 1.408 |
| De 7 años | 1 | 2 | 3 | 13 | 11 | 24 | 3 | 4 | 7 | 105 | 115 | 220 | 27 | 227 | 254 |
| De 8 » | — | 4 | 4 | 18 | 21 | 39 | — | 1 | 1 | 81 | 93 | 174 | 43 | 175 | 218 |
| De 9 » | 2 | 2 | 4 | 13 | 24 | 37 | — | — | — | 41 | 50 | 91 | 41 | 91 | 132 |
| De 10 » | 4 | 2 | 6 | 47 | 28 | 75 | — | 1 | 1 | 53 | 67 | 120 | 81 | 121 | 202 |
| De 11 » | 1 | 1 | 2 | 31 | 17 | 48 | — | — | — | 18 | 23 | 41 | 50 | 41 | 91 |
| De 12 » | 3 | 4 | 7 | 58 | 26 | 84 | — | 3 | 3 | 38 | 48 | 86 | 91 | 89 | 180 |
| De 13 » | 2 | — | 2 | 23 | 13 | 36 | — | — | — | 26 | 36 | 62 | 38 | 62 | 100 |
| De 14 » | 2 | 2 | 4 | 32 | 12 | 44 | — | — | — | 28 | 35 | 63 | 48 | 63 | 111 |
| De 15 a 29 años | 19 | 17 | 36 | 276 | 241 | 527 | 2 | 10 | 12 | 303 | 453 | 756 | 563 | 768 | 1.331 |
| De 30 años y más | 22 | 15 | 37 | 266 | 109 | 375 | 3 | 16 | 19 | 603 | 693 | 1.296 | 412 | 1.315 | 1.727 |

(Continúa)

## Instrucción, por edad y sexo — (Continuación).

| EDADES | SABEN LEER | | | | | | NO SABEN LEER | | | | | | TOTALES | | |
|---|---|---|---|---|---|---|---|---|---|---|---|---|---|---|---|
| | Cabecera | | | Otras localidades pobladas | | | Cabecera | | | Otras localidades pobladas | | | Total saben leer | Total no saben leer | Total del Municipio |
| | H. | M. | T. | H. | M. | T. | H | M. | T. | H. | M. | T. | | | |
| **MUNICIPIO DE ARCABUCO** | | | | | | | | | | | | | | | |
| **Totales** | 134 | 109 | 243 | 378 | 241 | 619 | 73 | 97 | 170 | 1.044 | 1.287 | 2.331 | 862 | 2.501 | 3.363 |
| Menores de 7 años | 2 | 1 | 3 | — | — | — | 36 | 32 | 68 | 330 | 332 | 662 | 3 | 730 | 733 |
| De 7 años | 1 | 1 | 2 | 4 | 5 | 9 | 3 | 6 | 9 | 61 | 56 | 117 | 11 | 126 | 137 |
| De 8 años | 4 | 3 | 7 | 8 | 7 | 15 | 3 | 5 | 8 | 46 | 48 | 94 | 22 | 102 | 124 |
| De 9 » | 1 | 5 | 6 | 5 | 8 | 13 | 1 | 4 | 5 | 27 | 37 | 64 | 19 | 69 | 88 |
| De 10 » | 4 | 6 | 10 | 20 | 13 | 33 | — | 2 | 2 | 33 | 37 | 70 | 43 | 72 | 115 |
| De 11 » | 2 | 2 | 4 | 9 | 9 | 18 | — | — | — | 19 | 13 | 32 | 22 | 32 | 54 |
| De 12 » | 7 | 5 | 12 | 19 | 13 | 32 | 2 | 2 | 4 | 35 | 44 | 79 | 44 | 83 | 127 |
| De 13 » | 3 | 2 | 5 | 15 | 8 | 23 | — | 2 | 2 | 17 | 13 | 30 | 28 | 32 | 60 |
| De 14 » | 4 | 4 | 8 | 17 | 9 | 26 | — | 1 | 1 | 13 | 20 | 33 | 34 | 34 | 68 |
| De 15 a 29 años | 50 | 41 | 91 | 153 | 107 | 260 | 12 | 22 | 34 | 152 | 234 | 386 | 351 | 420 | 771 |
| De 30 años y más | 56 | 39 | 95 | 128 | 62 | 190 | 16 | 21 | 37 | 311 | 453 | 764 | 285 | 801 | 1.086 |
| **MUNICIPIO DE BELEN** | | | | | | | | | | | | | | | |
| **Totales** | 268 | 375 | 643 | 850 | 752 | 1.602 | 131 | 211 | 342 | 1.296 | 1.855 | 3.151 | 2.245 | 3.493 | 5.738 |
| Menores de 7 años | 1 | — | 1 | 7 | 2 | 9 | 74 | 68 | 142 | 519 | 519 | 1.038 | 10 | 1.180 | 1.190 |
| De 7 años | 8 | 7 | 15 | 21 | 18 | 39 | 3 | 5 | 8 | 56 | 55 | 111 | 54 | 119 | 173 |
| De 8 » | 6 | 8 | 14 | 34 | 30 | 64 | 1 | 5 | 6 | 54 | 76 | 130 | 78 | 136 | 214 |
| De 9 » | 8 | 9 | 17 | 25 | 18 | 43 | 2 | 4 | 6 | 23 | 18 | 41 | 60 | 47 | 107 |
| De 10 » | 10 | 12 | 22 | 39 | 31 | 70 | 3 | 4 | 7 | 30 | 49 | 79 | 92 | 86 | 178 |
| De 11 » | 5 | 17 | 22 | 33 | 17 | 50 | 1 | 3 | 4 | 9 | 12 | 21 | 72 | 25 | 97 |
| De 12 » | 8 | 12 | 20 | 34 | 36 | 70 | 4 | 6 | 10 | 25 | 42 | 67 | 90 | 77 | 167 |
| De 13 » | 13 | 10 | 23 | 23 | 23 | 46 | 1 | 3 | 4 | 17 | 12 | 29 | 69 | 33 | 102 |
| De 14 » | 10 | 12 | 22 | 20 | 28 | 48 | 1 | 4 | 5 | 16 | 28 | 44 | 70 | 49 | 119 |
| De 15 a 29 años | 64 | 123 | 187 | 264 | 259 | 523 | 17 | 33 | 50 | 158 | 339 | 497 | 710 | 547 | 1.257 |
| De 30 años y más | 135 | 165 | 300 | 350 | 290 | 640 | 24 | 76 | 100 | 389 | 705 | 1.094 | 940 | 1.194 | 2.134 |

(Continúa)

## Instrucción, por edad y sexo — (Continuación).

| EDADES | SABEN LEER | | | | | | NO SABEN LEER | | | | | | TOTALES | | |
|---|---|---|---|---|---|---|---|---|---|---|---|---|---|---|---|
| | Cabecera | | | Otras localidades pobladas | | | Cabecera | | | Otras localidades pobladas | | | Total saben leer | Total no saben leer | Total del Municipio |
| | H. | M. | T. | H. | M. | T. | H. | M. | T. | H. | M. | T. | | | |
| **MUNICIPIO DE BERBEO** | | | | | | | | | | | | | | | |
| **Totales** | 62 | 43 | 105 | 622 | 370 | 992 | 63 | 81 | 144 | 1.566 | 1.719 | 3.285 | 1.097 | 3.429 | 4.526 |
| Menores de 7 años | — | — | — | 2 | 1 | 3 | 13 | 14 | 27 | 433 | 409 | 842 | 3 | 869 | 872 |
| De 7 años | 1 | 4 | 5 | 5 | 6 | 11 | 5 | | 7 | 69 | 58 | 127 | 16 | 134 | 150 |
| De 8 » | 3 | 2 | 5 | 7 | 8 | 15 | 3 | 2 | 5 | 73 | 59 | 132 | 20 | 137 | 157 |
| De 9 » | — | 1 | 1 | 9 | 8 | 17 | — | 3 | 3 | 36 | 47 | 83 | 18 | 86 | 104 |
| De 10 » | 3 | 2 | 5 | 19 | 21 | 40 | — | 1 | 1 | 50 | 40 | 90 | 45 | 91 | 136 |
| De 11 » | 2 | 1 | 3 | 16 | 8 | 24 | — | — | — | 21 | 18 | 39 | 27 | 39 | 66 |
| De 12 » | 3 | 3 | 6 | 36 | 21 | 57 | 3 | 2 | 5 | 45 | 42 | 87 | 63 | 92 | 155 |
| De 13 » | — | 2 | 2 | 30 | 12 | 42 | — | 1 | 1 | 26 | 30 | 56 | 44 | 57 | 101 |
| De 14 » | 4 | 3 | 7 | 16 | 14 | 30 | 1 | 1 | 2 | 22 | 25 | 47 | 37 | 49 | 86 |
| De 15 a 29 años | 20 | 12 | 32 | 217 | 172 | 419 | 18 | 14 | 32 | 283 | 357 | 640 | 451 | 672 | 1.123 |
| De 30 años y más | 26 | 13 | 39 | 235 | 99 | 334 | 20 | 41 | 61 | 508 | 634 | 1.142 | 373 | 1.203 | 1.576 |
| **MUNICIPIO DE BETEITIVA** | | | | | | | | | | | | | | | |
| **Totales** | 50 | 62 | 112 | 582 | 416 | 998 | 34 | 64 | 98 | 1.124 | 1.682 | 2.806 | 1.110 | 2.904 | 4.014 |
| Menores de 7 años | — | | 1 | 20 | 19 | 39 | 16 | 23 | 39 | 367 | 408 | 775 | 40 | 814 | 854 |
| De 7 años | 1 | 1 | 2 | 21 | 21 | 42 | 2 | 1 | 3 | 47 | 33 | 80 | 44 | 83 | 127 |
| De 8 » | 2 | 2 | 4 | 24 | 17 | 41 | 2 | — | 2 | 49 | 57 | 106 | 45 | 108 | 153 |
| De 9 » | 4 | 1 | 5 | 16 | 18 | 34 | 1 | — | 1 | 23 | 25 | 48 | 39 | 49 | 88 |
| De 10 » | 3 | 1 | 4 | 25 | 24 | 49 | — | — | — | 38 | 40 | 78 | 53 | 78 | 131 |
| De 11 » | — | 1 | 1 | 16 | 9 | 25 | — | — | — | 7 | 16 | 23 | 26 | 23 | 49 |
| De 12 » | 1 | 3 | 4 | 33 | 22 | 55 | — | — | — | 37 | 31 | 68 | 59 | 68 | 127 |
| De 13 » | 4 | 1 | 5 | 19 | 11 | 30 | — | — | — | 16 | 15 | 31 | 35 | 31 | 66 |
| De 14 » | — | 1 | 1 | 14 | 14 | 28 | 1 | 1 | 2 | 14 | 20 | 34 | 29 | 36 | 65 |
| De 15 a 29 años | 14 | 18 | 32 | 183 | 152 | 335 | 4 | 15 | 19 | 139 | 399 | 538 | 367 | 557 | 924 |
| De 30 años y más | 21 | 32 | 53 | 211 | 109 | 320 | 8 | 24 | 32 | 387 | 638 | 1.025 | 373 | 1.057 | 1.430 |

(Continúa).

## Instrucción, por edad y sexo — (Continuación).

| EDADES | SABEN LEER | | | | | | NO SABEN LEER | | | | | | TOTALES | | |
|---|---|---|---|---|---|---|---|---|---|---|---|---|---|---|---|
| | Cabecera | | | Otras localidades pobladas | | | Cabecera | | | Otras localidades pobladas | | | Total saben leer | Total no saben leer | Total del Municipio |
| | H. | M. | T. | H. | M. | T. | H. | M. | T. | H. | M. | T. | | | |
| **MUNICIPIO DE BOAVITA** | | | | | | | | | | | | | | | |
| **Totales** | **346** | **401** | **747** | **1.568** | **1.186** | **2.754** | **162** | **280** | **462** | **2.726** | **3.305** | **6.031** | **3.501** | **6.493** | **9.994** |
| Menores de 7 años | 6 | 9 | 15 | 22 | 14 | 36 | 94 | 105 | 199 | 962 | 898 | 1.860 | 51 | 2.059 | 2.110 |
| De 7 años | 11 | 5 | 16 | 32 | 31 | 63 | 7 | 4 | 11 | 91 | 114 | 205 | 79 | 216 | 295 |
| De 8 » | 17 | 12 | 29 | 62 | 49 | 111 | 6 | 6 | 12 | 85 | 100 | 185 | 140 | 197 | 337 |
| De 9 » | 9 | 9 | 18 | 39 | 48 | 87 | 1 | 5 | 6 | 57 | 50 | 107 | 105 | 113 | 218 |
| De 10 » | 12 | 16 | 28 | 67 | 75 | 142 | 1 | 5 | 6 | 89 | 84 | 173 | 170 | 179 | 349 |
| De 11 » | 11 | 18 | 29 | 35 | 38 | 73 | — | 4 | 4 | 17 | 24 | 41 | 102 | 45 | 147 |
| De 12 » | 7 | 12 | 19 | 97 | 65 | 162 | — | 4 | 4 | 75 | 77 | 152 | 181 | 156 | 337 |
| De 13 » | 6 | 17 | 23 | 50 | 38 | 88 | 1 | 2 | 3 | 36 | 39 | 75 | 111 | 78 | 189 |
| De 14 » | 3 | 14 | 17 | 55 | 35 | 90 | 1 | 2 | 3 | 40 | 50 | 90 | 107 | 93 | 200 |
| De 15 a 29 años | 121 | 138 | 259 | 573 | 521 | 1.094 | 23 | 37 | 60 | 440 | 698 | 1.138 | 1.353 | 1.198 | 2.551 |
| De 30 años y más | 143 | 151 | 294 | 536 | 272 | 808 | 48 | 106 | 154 | 834 | 1.171 | 2.005 | 1.102 | 2.159 | 3.261 |
| **MUNICIPIO DE BOYACA** | | | | | | | | | | | | | | | |
| **Totales** | **85** | **92** | **177** | **579** | **254** | **833** | **76** | **117** | **193** | **2.957** | **3.798** | **6.755** | **1.010** | **6.948** | **7.958** |
| Menores de 7 años | 1 | — | 1 | 1 | 3 | 4 | 44 | 36 | 80 | 853 | 825 | 1.678 | 5 | 1.758 | 1.763 |
| De 7 años | 2 | 1 | 3 | 2 | 3 | 5 | 4 | 4 | 8 | 129 | 121 | 250 | 8 | 258 | 266 |
| De 8 » | 3 | 4 | 7 | 9 | 5 | 14 | 2 | 2 | 4 | 138 | 132 | 270 | 21 | 274 | 295 |
| De 9 » | 4 | 4 | 8 | 6 | 2 | 8 | 1 | 1 | 2 | 63 | 79 | 142 | 16 | 144 | 160 |
| De 10 » | 6 | 4 | 10 | 20 | 14 | 34 | 3 | — | 3 | 134 | 118 | 252 | 44 | 255 | 299 |
| De 11 » | 1 | 3 | 4 | 8 | 7 | 15 | 2 | 2 | 4 | 15 | 45 | 90 | 19 | 94 | 113 |
| De 12 » | 5 | 1 | 6 | 31 | 11 | 42 | 2 | 4 | 6 | 85 | 116 | 201 | 48 | 207 | 255 |
| De 13 » | 6 | 4 | 10 | 20 | 3 | 23 | 1 | 2 | 3 | 48 | 63 | 111 | 33 | 114 | 147 |
| De 14 » | 1 | 4 | 5 | 18 | 10 | 28 | 3 | 3 | 6 | 47 | 62 | 109 | 33 | 115 | 148 |
| De 15 a 29 años | 24 | 38 | 62 | 238 | 119 | 357 | 3 | 19 | 22 | 535 | 952 | 1.487 | 419 | 1.509 | 1.928 |
| De 30 años y más | 32 | 29 | 61 | 226 | 77 | 303 | 11 | 44 | 55 | 880 | 1.285 | 2.165 | 354 | 2.220 | 2.584 |

(Continúa).

## Instrucción, por edad y sexo — (Continuación).

| EDADES | SABEN LEER | | | | | | NO SABEN LEER | | | | | | TOTALES | | |
|---|---|---|---|---|---|---|---|---|---|---|---|---|---|---|---|
| | Cabecera | | | Otras localidades pobladas | | | Cabecera | | | Otras localidades pobladas | | | Total saben leer | Total no saben leer | Total del Municipio |
| | H. | M. | T. | H. | M. | T. | H. | M. | T. | H. | M. | T. | | | |
| **MUNICIPIO DE BRICEÑO** | | | | | | | | | | | | | | | |
| **Totales** | 26 | 19 | 45 | 638 | 302 | 940 | 22 | 37 | 59 | 1.994 | 2.370 | 4.364 | 985 | 4.423 | 5.408 |
| Menores de 7 años | — | — | — | 4 | 4 | 8 | 7 | 6 | 13 | 498 | 605 | 1.103 | 8 | 1.116 | 1.124 |
| De 7 años | — | — | — | 6 | 3 | 9 | — | 1 | 1 | 75 | 66 | 141 | 9 | 142 | 151 |
| De 8 » | — | 1 | 1 | 4 | 5 | 9 | 1 | 3 | 4 | 94 | 34 | 168 | 10 | 172 | 182 |
| De 9 » | — | 1 | 1 | 4 | 3 | 7 | — | — | — | 61 | 48 | 109 | 8 | 109 | 117 |
| De 10 » | — | — | — | 30 | 4 | 34 | — | 2 | 2 | 94 | 92 | 186 | 34 | 188 | 222 |
| De 11 » | — | — | — | 14 | 9 | 23 | — | — | — | 38 | 47 | 85 | 23 | 85 | 108 |
| De 12 » | 1 | 1 | 2 | 36 | 12 | 48 | 2 | — | 2 | 69 | 57 | 126 | 50 | 128 | 178 |
| De 13 » | 2 | 1 | 3 | 18 | 16 | 34 | — | 1 | 1 | 33 | 47 | 80 | 37 | 81 | 118 |
| De 14 » | — | — | — | 21 | 16 | 37 | 1 | 1 | 2 | 33 | 32 | 65 | 37 | 67 | 104 |
| De 15 a 29 años | 11 | 8 | 19 | 278 | 156 | 434 | 6 | 12 | 18 | 397 | 531 | 928 | 453 | 946 | 1.399 |
| De 30 años y más | 12 | 7 | 19 | 223 | 74 | 297 | 5 | 11 | 16 | 602 | 771 | 1.373 | 316 | 1.389 | 1.705 |
| **MUNICIPIO DE BUENAVISTA** | | | | | | | | | | | | | | | |
| **Totales** | 65 | 56 | 121 | 437 | 277 | 714 | 31 | 41 | 72 | 1.678 | 1.846 | 3.524 | 835 | 3.596 | 4.431 |
| Menores de 7 años | — | 2 | 2 | 3 | 3 | 6 | 8 | 13 | 21 | 463 | 499 | 962 | 8 | 983 | 991 |
| De 7 años | 5 | 6 | 11 | 9 | 4 | 13 | 9 | 3 | 12 | 81 | 81 | 162 | 24 | 174 | 198 |
| De 8 » | 2 | 3 | 5 | 9 | 10 | 19 | 3 | 4 | 7 | 65 | 70 | 135 | 24 | 142 | 166 |
| De 9 » | 9 | 3 | 12 | 6 | 6 | 12 | 1 | 2 | 3 | 33 | 40 | 73 | 24 | 76 | 100 |
| De 10 » | 9 | 4 | 13 | 18 | 12 | 30 | 1 | 3 | 4 | 65 | 53 | 118 | 43 | 122 | 165 |
| De 11 » | — | 1 | 1 | 5 | 10 | 15 | — | 1 | 1 | 22 | 34 | 56 | 16 | 57 | 73 |
| De 12 » | 6 | 7 | 13 | 20 | 22 | 42 | 3 | 1 | 4 | 48 | 63 | 111 | 55 | 115 | 170 |
| De 13 » | 4 | 1 | 5 | 16 | 6 | 22 | 1 | — | 1 | 35 | 21 | 56 | 27 | 57 | 84 |
| De 14 » | 3 | 2 | 5 | 15 | 10 | 25 | — | — | — | 19 | 27 | 46 | 30 | 46 | 76 |
| De 15 a 29 años | 13 | 20 | 33 | 163 | 110 | 273 | 2 | 4 | 6 | 354 | 402 | 756 | 306 | 762 | 1.068 |
| De 30 años y más | 14 | 7 | 21 | 173 | 84 | 257 | 3 | 10 | 13 | 493 | 556 | 1.049 | 278 | 1.062 | 1.340 |

(Continúa).

## Instrucción, por edad y sexo — (Continuación).

| EDADES | SABEN LEER | | | | | | NO SABEN LEER | | | | | | TOTALES | | |
|---|---|---|---|---|---|---|---|---|---|---|---|---|---|---|---|
| | Cabecera | | | Otras localidades pobladas | | | Cabecera | | | Otras localidades pobladas | | | Total saben leer | Total no saben leer | Total del Municipio |
| | H. | M. | T. | H. | M. | T. | H. | M. | T. | H. | M | T. | | | |
| **MUNICIPIO DE BUSBANZA** | | | | | | | | | | | | | | | |
| **Totales** | **29** | **31** | **60** | **209** | **151** | **360** | **12** | **15** | **27** | **228** | **386** | **614** | **420** | **641** | **1.061** |
| Menores de 7 años | — | — | — | — | — | — | 9 | 7 | 16 | 105 | 104 | 209 | — | 225 | 225 |
| De 7 años | — | 1 | 1 | — | — | — | 1 | 2 | 3 | 13 | 11 | 24 | 1 | 27 | 28 |
| De 8 » | — | 1 | 1 | 3 | 2 | 5 | — | — | — | 11 | 11 | 22 | 6 | 22 | 28 |
| De 9 » | 1 | — | 1 | 5 | 2 | 7 | 1 | — | 1 | 8 | 11 | 19 | 8 | 20 | 28 |
| De 10 » | — | — | — | 9 | 9 | 18 | 1 | — | 1 | 5 | 6 | 11 | 18 | 12 | 30 |
| De 11 » | 1 | 1 | 2 | 7 | 4 | 11 | — | — | — | 1 | 2 | 3 | 13 | 3 | 16 |
| De 12 » | — | 1 | 1 | 7 | 5 | 12 | — | — | — | 6 | 6 | 12 | 13 | 12 | 25 |
| De 13 » | 1 | 1 | 2 | 7 | 5 | 12 | — | 1 | 1 | 3 | 4 | 7 | 14 | 8 | 22 |
| De 14 » | 3 | — | 3 | 5 | 8 | 13 | — | — | — | 2 | 3 | 5 | 16 | 5 | 21 |
| De 15 a 29 años | 16 | 14 | 30 | 76 | 58 | 134 | — | 1 | 1 | 25 | 72 | 97 | 164 | 98 | 262 |
| De 30 años y más | 7 | 12 | 19 | 90 | 58 | 148 | — | 4 | 4 | 49 | 156 | 205 | 167 | 209 | 367 |
| **MUNICIPIO DE CALDAS** | | | | | | | | | | | | | | | |
| **Totales** | **24** | **41** | **65** | **873** | **887** | **1.760** | **12** | **25** | **37** | **1.369** | **2.035** | **3.404** | **1.825** | **3.441** | **5.266** |
| Menores de 7 años | — | — | — | 2 | 5 | 7 | 7 | 9 | 16 | 582 | 591 | 1.173 | 7 | 1.189 | 1.196 |
| De 7 años | — | — | — | 4 | 10 | 14 | — | — | — | 100 | 90 | 190 | 14 | 190 | 204 |
| De 8 » | 2 | — | 2 | 12 | 7 | 19 | — | 2 | 2 | 88 | 105 | 193 | 21 | 195 | 216 |
| De 9 » | — | 2 | 2 | 20 | 17 | 37 | 1 | 1 | 2 | 42 | 47 | 89 | 39 | 91 | 130 |
| De 10 » | 2 | 1 | 3 | 43 | 33 | 76 | — | 1 | 1 | 46 | 55 | 101 | 79 | 102 | 181 |
| De 11 » | 2 | 1 | 3 | 29 | 36 | 65 | — | — | — | 11 | 9 | 20 | 68 | 20 | 88 |
| De 12 » | — | 4 | 4 | 57 | 41 | 98 | — | 1 | 1 | 31 | 43 | 74 | 102 | 75 | 177 |
| De 13 » | 2 | — | 2 | 36 | 33 | 69 | — | — | — | 11 | 17 | 28 | 71 | 28 | 99 |
| De 14 » | — | — | — | 36 | 36 | 72 | — | 1 | 1 | 11 | 29 | 40 | 72 | 41 | 113 |
| De 15 a 29 años | 7 | 14 | 21 | 300 | 346 | 646 | 3 | 4 | 7 | 151 | 297 | 448 | 667 | 455 | 1.122 |
| De 30 años y más | 9 | 19 | 28 | 334 | 323 | 657 | 1 | 6 | 7 | 296 | 752 | 1.048 | 685 | 1.055 | 1.740 |

(Continúa)

## Instrucción, por edad y sexo — (Continuación).

| EDADES | SABEN LEER | | | | | | NO SABEN LEER | | | | | | TOTALES | | |
|---|---|---|---|---|---|---|---|---|---|---|---|---|---|---|---|
| | Cabecera | | | Otras localidades pobladas | | | Cabecera | | | Otras localidades pobladas | | | Total saben leer | Total no saben leer | Total del Municipio |
| | H. | M. | T. | | M. | T. | H. | M. | T. | H. | M. | T. | | | |
| **MUNICIPIO DE CAMPOHERMOSO** | | | | | | | | | | | | | | | |
| **Totales** | 87 | 68 | 155 | 1.228 | 675 | 1.903 | 38 | 81 | 119 | 3.309 | 4.025 | 7.334 | 2.058 | 7.953 | 10.011 |
| Menores de 7 años | — | — | — | 5 | 2 | 7 | 14 | 25 | 39 | 1.118 | 985 | 2.103 | 7 | 2.142 | 2.149 |
| De 7 años | 5 | 1 | 6 | 11 | 12 | 23 | 2 | 1 | 3 | 137 | 135 | 272 | 29 | 275 | 304 |
| De 8 » | 2 | 4 | 6 | 21 | 8 | 29 | 1 | 4 | 5 | 160 | 135 | 295 | 35 | 300 | 335 |
| De 9 » | 3 | 3 | 6 | 17 | 14 | 31 | — | 1 | 1 | 100 | 85 | 185 | 37 | 186 | 223 |
| De 10 » | 5 | 2 | 7 | 35 | 22 | 57 | 2 | — | 2 | 122 | 131 | 253 | 64 | 255 | 319 |
| De 11 » | — | 1 | 1 | 25 | 16 | 41 | — | — | — | 47 | 48 | 95 | 42 | 95 | 137 |
| De 12 » | 4 | 5 | 9 | 59 | 28 | 87 | 1 | 2 | 3 | 115 | 109 | 224 | 96 | 227 | 323 |
| De 13 » | 2 | 4 | 6 | 35 | 26 | 61 | — | 2 | 2 | 64 | 46 | 110 | 67 | 112 | 179 |
| De 14 » | 5 | 3 | 8 | 47 | 31 | 78 | — | — | — | 56 | 70 | 126 | 86 | 126 | 212 |
| De 15 a 29 años | 35 | 26 | 61 | 488 | 322 | 810 | 3 | 10 | 13 | 756 | 929 | 1.685 | 871 | 1.698 | 2.569 |
| De 30 años y más | 26 | 19 | 45 | 485 | 194 | 679 | 15 | 36 | 51 | 1.134 | 1.352 | 2.486 | 724 | 2.537 | 3.261 |
| **MUNICIPIO DE CAPILLA DE TENSA** | | | | | | | | | | | | | | | |
| **Totales** | 82 | 113 | 195 | 663 | 767 | 1.430 | 54 | 89 | 143 | 1.091 | 1.346 | 2.437 | 1.625 | 2.580 | 4.205 |
| Menores de 7 años | — | 2 | 2 | 2 | 5 | 7 | 25 | 37 | 63 | 367 | 379 | 746 | 9 | 809 | 818 |
| De 7 años | 1 | 2 | 3 | 12 | 14 | 26 | 4 | 1 | 5 | 45 | 60 | 105 | 29 | 110 | 139 |
| De 8 » | 2 | 2 | 4 | 18 | 17 | 35 | 2 | 2 | 4 | 52 | 46 | 98 | 39 | 102 | 141 |
| De 9 » | | 6 | 7 | 16 | 17 | 33 | 1 | — | 1 | 22 | 24 | 46 | 40 | 47 | 87 |
| De 10 » | 5 | 4 | 9 | 33 | 43 | 76 | 1 | 4 | 5 | 37 | 34 | 71 | 85 | 76 | 161 |
| De 11 » | 4 | 2 | 6 | 25 | 20 | 45 | — | 1 | 1 | 7 | 6 | 13 | 51 | 14 | 65 |
| De 12 » | 2 | 7 | 9 | 28 | 41 | 69 | 1 | 2 | 3 | 26 | 16 | 42 | 78 | 45 | 123 |
| De 13 » | 2 | 2 | 4 | 26 | 43 | 69 | — | — | — | 12 | 8 | 20 | 73 | 20 | 93 |
| De 14 » | 3 | 1 | 4 | 25 | 19 | 44 | — | 1 | 1 | 7 | 16 | 23 | 48 | 24 | 72 |
| De 15 a 29 años | 22 | 37 | 59 | 243 | 314 | 557 | 10 | 15 | 25 | 148 | 211 | 359 | 616 | 384 | 1.000 |
| De 30 años y más | 40 | 48 | 88 | 235 | 234 | 469 | 9 | 26 | 35 | 368 | 546 | 914 | 557 | 949 | 1.506 |

(Continúa).

## Instrucción, por edad y sexo — (Continuación).

| EDADES | SABEN LEER | | | | | | NO SABEN LEER | | | | | | TOTALES | | |
|---|---|---|---|---|---|---|---|---|---|---|---|---|---|---|---|
| | Cabecera | | | Otras localidades pobladas | | | Cabecera | | | Otras localidades pobladas | | | Total saben leer | Total no saben leer | Total del Municipio |
| | H. | M. | T. | H. | M. | | | M. | T. | H. | M. | T. | | | |
| **MUNICIPIO DE CERINZA** | | | | | | | | | | | | | | | |
| **Totales** | 99 | 136 | 235 | 639 | 705 | 1.344 | 70 | 96 | 166 | 797 | 1.172 | 1.969 | 1.579 | 2.135 | 3.714 |
| Menores de 7 años | — | 2 | 2 | 1 | 1 | 2 | 31 | 38 | 69 | 338 | 384 | 722 | 4 | 791 | 795 |
| De 7 años | 1 | 4 | 5 | 5 | 4 | 9 | 7 | 2 | 9 | 49 | 53 | 102 | 14 | 111 | 125 |
| De 8 » | 5 | 4 | 9 | 12 | 11 | 23 | 5 | 2 | 7 | 50 | 50 | 100 | 32 | 107 | 139 |
| De 9 » | 2 | 4 | 6 | 8 | 13 | 21 | 2 | 2 | 4 | 30 | 25 | 55 | 27 | 59 | 86 |
| De 10 » | 7 | 4 | 11 | 30 | 24 | 54 | 1 | 1 | 2 | 23 | 39 | 62 | 65 | 64 | 129 |
| De 11 » | 4 | 4 | 8 | 19 | 11 | 30 | — | — | — | 8 | 7 | 15 | 38 | 15 | 53 |
| De 12 » | 3 | 4 | 7 | 29 | 19 | 48 | 1 | — | 1 | 13 | 16 | 29 | 55 | 30 | 85 |
| De 13 » | 4 | 1 | 5 | 22 | 17 | 39 | — | — | — | 8 | 9 | 17 | 44 | 17 | 61 |
| De 14 » | 4 | 4 | 8 | 21 | 17 | 38 | 1 | 2 | 3 | 3 | 13 | 16 | 46 | 19 | 65 |
| De 15 a 29 años | 20 | 50 | 70 | 217 | 272 | 489 | 7 | 13 | 20 | 59 | 175 | 234 | 559 | 254 | 813 |
| De 30 años y más | 49 | 55 | 104 | 275 | 316 | 591 | 15 | 36 | 51 | 216 | 401 | 617 | 695 | 668 | 1.363 |
| **MUNICIPIO DE CIENEGA** | | | | | | | | | | | | | | | |
| **Totales** | 72 | 79 | 151 | 478 | 336 | 814 | 49 | 92 | 141 | 1.536 | 1.803 | 3.339 | 969 | 3.476 | 4.445 |
| Menores de 7 años | — | 4 | 4 | 3 | 6 | 9 | 24 | 35 | 59 | 462 | 439 | 901 | 13 | 960 | 973 |
| De 7 años | — | 2 | 2 | 9 | 2 | 11 | 4 | 4 | 8 | 75 | 60 | 135 | 13 | 143 | 156 |
| De 8 » | 3 | 1 | 4 | 9 | 9 | 18 | — | 3 | 3 | 62 | 80 | 142 | 22 | 145 | 167 |
| De 9 » | 7 | 3 | 10 | 9 | 8 | 17 | — | 2 | 2 | 45 | 43 | 88 | 27 | 90 | 117 |
| De 10 » | — | 2 | 2 | 29 | 11 | 40 | — | — | — | 59 | 53 | 112 | 42 | 112 | 154 |
| De 11 » | 2 | 1 | 3 | 13 | 8 | 21 | — | — | — | 20 | 28 | 48 | 24 | 48 | 72 |
| De 12 » | 6 | 3 | 9 | 25 | 17 | 42 | — | 1 | 1 | 47 | 59 | 105 | 51 | 107 | 158 |
| De 13 » | — | 4 | 4 | | 17 | 40 | — | 1 | 1 | 25 | 20 | 45 | 44 | 46 | 90 |
| De 14 » | 2 | 2 | 4 | 17 | 11 | 28 | 2 | 3 | 5 | 23 | 23 | 46 | 32 | 51 | 83 |
| De 15 a 29 años | 22 | 32 | 54 | 181 | 160 | 341 | 12 | 17 | 29 | 263 | 359 | 622 | 395 | 651 | 1.046 |
| De 30 años y más | 30 | 25 | 55 | 160 | 87 | 247 | 7 | 26 | 33 | 455 | 639 | 1.094 | 302 | 1.127 | 1.429 |

(Continúa).

## Instrucción, por edad y sexo — (Continuación).

| EDADES | SABEN LEER | | | | | | NO SABEN LEER | | | | | | TOTALES | | |
|---|---|---|---|---|---|---|---|---|---|---|---|---|---|---|---|
| | Cabecera | | | Otras localidades pobladas | | | Cabecera | | | Otras localidades pobladas | | | Total saben leer | Total no saben leer | Total del municipio |
| | H. | M. | T. | H. | M. | T. | H. | M. | T. | H. | M. | T. | | | |
| **MUNICIPIO DE COMBITA** | | | | | | | | | | | | | | | |
| **Totales** | 36 | 29 | 65 | 855 | 524 | 1.379 | 26 | 49 | 75 | 1.929 | 2.634 | 4.563 | 1.444 | 4.638 | 6.082 |
| Menores de 7 años | 1 | 2 | 3 | 4 | 3 | 7 | 12 | 15 | 27 | 609 | 677 | 1.286 | 10 | 1.313 | 1.323 |
| De 7 años | — | — | — | 12 | 7 | 19 | — | 2 | 2 | 104 | 108 | 212 | 19 | 214 | 233 |
| De 8 » | 3 | — | 3 | 19 | 14 | 33 | 2 | 1 | 3 | 94 | 104 | 198 | 36 | 201 | 237 |
| De 9 » | 2 | 2 | 4 | 18 | 21 | 39 | — | 1 | 1 | 61 | 59 | 120 | 43 | 121 | 164 |
| De 10 » | 3 | — | 3 | 23 | 24 | 47 | 2 | — | 2 | 80 | 79 | 159 | 50 | 161 | 211 |
| De 11 » | 2 | 1 | 3 | 18 | 18 | 36 | — | — | — | 21 | 35 | 56 | 39 | 56 | 95 |
| De 12 » | 3 | 1 | 4 | 44 | 23 | 67 | 1 | — | 1 | 51 | 71 | 122 | 71 | 123 | 194 |
| De 13 » | — | — | — | 26 | 22 | 48 | 1 | — | 1 | 25 | 27 | 52 | 48 | 53 | 101 |
| De 14 » | 1 | 1 | 2 | 32 | 24 | 56 | — | 2 | 2 | 28 | 35 | 63 | 58 | 65 | 123 |
| De 15 a 29 años | 6 | 10 | 16 | 364 | 243 | 607 | 4 | 12 | 16 | 288 | 536 | 824 | 623 | 840 | 1.463 |
| De 30 años y más | 15 | 12 | 27 | 295 | 125 | 420 | 4 | 16 | 20 | 568 | 903 | 1.471 | 447 | 1.491 | 1.938 |
| **MUNICIPIO DE COPER** | | | | | | | | | | | | | | | |
| **Totales** | 76 | 77 | 153 | 555 | 320 | 875 | 78 | 96 | 174 | 2.186 | 1.955 | 3.061 | 1.028 | 4.135 | 5.163 |
| Menores de 7 años | — | 1 | 1 | 1 | 1 | 2 | 29 | 34 | 63 | 543 | 460 | 1.003 | 3 | 1.066 | 1.069 |
| De 7 años | 1 | 1 | 2 | 3 | 5 | 8 | 4 | 3 | 7 | 62 | 44 | 106 | 10 | 1.3 | 123 |
| De 8 » | 5 | 4 | 9 | 5 | 4 | 9 | 1 | 5 | 6 | 77 | 95 | 172 | 18 | 178 | 196 |
| De 9 » | 1 | 1 | 2 | 7 | 9 | 16 | 2 | 2 | 4 | 44 | 36 | 80 | 18 | 84 | 102 |
| De 10 » | 4 | 5 | 9 | 13 | 11 | 24 | 2 | — | 2 | 65 | 68 | 133 | 33 | 135 | 168 |
| De 11 » | 1 | 6 | 7 | 6 | 7 | 13 | — | 1 | 1 | 23 | 16 | 39 | 20 | 40 | 60 |
| De 12 » | 2 | 4 | 6 | 13 | 9 | 22 | 3 | 2 | 5 | 80 | 57 | 137 | 28 | 142 | 170 |
| De 13 » | 5 | 4 | 9 | 21 | 14 | 35 | 2 | 1 | 3 | 36 | 25 | 61 | 44 | 64 | 108 |
| De 14 » | — | — | — | 16 | 11 | 27 | — | — | — | 42 | 29 | 71 | 27 | 71 | 98 |
| De 15 a 29 años | 28 | 24 | 52 | 231 | 145 | 376 | 16 | 14 | 30 | 514 | 377 | 891 | 428 | 921 | 1.349 |
| De 30 años y más | 29 | 27 | 56 | 239 | 104 | 343 | 19 | 34 | 53 | 620 | 648 | 1.268 | 399 | 1.321 | 1.720 |

(Continúa).

## Instrucción, por edad y sexo — (Continuación).

| EDADES | SABEN LEER | | | | | | NO SABEN LEER | | | | | | TOTALES | | |
|---|---|---|---|---|---|---|---|---|---|---|---|---|---|---|---|
| | Cabecera | | | Otras localidades pobladas | | | Cabecera | | | Otras localidades pobladas | | | Total saben leer | Total no saben leer | Total del Municipio |
| | H. | M. | T. | H. | M. | T. | H. | M. | T. | H. | M. | T. | | | |
| **MUNICIPIO DE CORRALES** | | | | | | | | | | | | | | | |
| **Totales** | 334 | 375 | 709 | 454 | 399 | 853 | 169 | 364 | 553 | 599 | 830 | 1.429 | 1.562 | 1.982 | 3.544 |
| Menores de 7 años | 1 | 3 | 4 | 1 | — | 1 | 116 | 128 | 244 | 257 | 254 | 511 | 5 | 755 | 760 |
| De 7 años | 8 | 5 | 13 | 3 | — | 3 | 10 | 23 | 33 | 39 | 30 | 69 | 16 | 102 | 118 |
| De 8 » | 9 | 9 | 18 | 7 | 6 | 13 | 10 | 16 | 26 | 39 | 38 | 77 | 31 | 103 | 134 |
| De 9 » | 7 | 7 | 14 | 18 | 8 | 26 | 4 | 5 | 9 | 18 | 15 | 33 | 40 | 42 | 82 |
| De 10 » | 10 | 15 | 25 | 14 | 16 | 30 | 1 | 5 | 6 | 19 | 27 | 46 | 55 | 52 | 107 |
| De 11 » | 11 | 10 | 21 | 21 | 8 | 29 | 1 | 1 | 2 | 8 | 8 | 16 | 50 | 18 | 68 |
| De 12 » | 20 | 9 | 29 | 18 | 22 | 40 | 3 | 6 | 9 | 21 | 15 | 36 | 69 | 45 | 114 |
| De 13 » | 13 | 11 | 24 | 17 | 8 | 25 | 2 | 3 | 5 | 8 | 13 | 21 | 49 | 26 | 75 |
| De 14 » | 15 | 12 | 27 | 13 | 13 | 26 | 2 | 3 | 5 | 4 | 16 | 20 | 53 | 25 | 78 |
| De 15 a 29 años | 92 | 132 | 224 | 164 | 163 | 327 | 15 | 49 | 64 | 57 | 135 | 192 | 551 | 256 | 807 |
| De 30 años y más | 148 | 162 | 310 | 178 | 155 | 333 | 25 | 125 | 150 | 129 | 279 | 408 | 643 | 558 | 1.201 |
| **MUNICIPIO DE COVARACHIA** | | | | | | | | | | | | | | | |
| **Totales** | 71 | 75 | 146 | 749 | 617 | 1.366 | 38 | 66 | 104 | 1.503 | 1.763 | 3.356 | 1.517 | 3.455 | 4.972 |
| Menores de 7 años | — | — | — | 2 | — | 2 | 10 | 26 | 36 | 521 | 533 | 1.054 | 2 | 1.090 | 1.092 |
| De 7 años | 1 | — | 1 | 4 | 8 | 12 | 5 | — | 5 | 58 | 82 | 140 | 13 | 145 | 158 |
| De 8 » | 1 | 2 | 3 | 13 | 4 | 17 | 3 | 3 | 6 | 70 | 69 | 139 | 20 | 145 | 165 |
| De 9 » | — | — | — | 12 | 17 | 29 | — | — | — | 35 | 37 | 72 | 29 | 72 | 101 |
| De 10 » | 2 | 3 | 5 | 19 | 16 | 35 | 2 | 2 | 4 | 53 | 57 | 110 | 40 | 114 | 154 |
| De 11 » | 2 | 2 | 4 | 21 | 16 | 37 | — | — | — | 17 | 14 | 31 | 41 | 31 | 72 |
| De 12 » | 1 | 4 | 5 | 24 | 22 | 46 | 1 | 1 | 2 | 54 | 62 | 116 | 51 | 118 | 169 |
| De 13 » | 3 | 4 | 7 | 21 | 12 | 33 | — | — | — | 25 | 18 | 43 | 40 | 43 | 83 |
| De 14 » | 7 | 5 | 12 | 33 | 23 | 56 | — | 1 | 1 | 13 | 23 | 36 | 68 | 37 | 105 |
| De 15 a 29 años | 21 | 23 | 44 | 269 | 238 | 507 | 11 | 9 | 20 | 345 | 374 | 719 | 551 | 739 | 1.290 |
| De 30 años y más | 33 | 32 | 65 | 331 | 261 | 592 | 6 | 24 | 30 | 402 | 494 | 896 | 657 | 926 | 1.583 |

(Continúa).

## Instrucción, por edad y sexo — (Continuación).

| EDADES | SABEN LEER | | | | | | NO SABEN LEER | | | | | | TOTALES | | |
|---|---|---|---|---|---|---|---|---|---|---|---|---|---|---|---|
| | Cabecera | | | Otras localidades pobladas | | | Cabecera | | | Otras localidades pobladas | | | Total saben leer | Total no saben leer | Total del Municipio |
| | H. | M. | T. | H. | M. | T. | H. | M. | T. | H. | M. | T. | | | |
| **MUNICIPIO DE CUCAITA** | | | | | | | | | | | | | | | |
| **Totales** | 87 | 59 | 126 | 287 | 163 | 450 | 54 | 66 | 120 | 379 | 494 | 873 | 576 | 993 | 1.569 |
| Menores de 7 años | — | — | — | 2 | 2 | 4 | 25 | 18 | 43 | 163 | 149 | 312 | 4 | 355 | 359 |
| De 7 años | — | 1 | 1 | 6 | 8 | 14 | 3 | 2 | 5 | 15 | 18 | 33 | 15 | 38 | 53 |
| De 8 » | 4 | 2 | 6 | 2 | 11 | 13 | — | 4 | 4 | 16 | 12 | 28 | 19 | 32 | 51 |
| De 9 » | 2 | 2 | 4 | 9 | 5 | 14 | 1 | 4 | 5 | 10 | 7 | 17 | 18 | 22 | 40 |
| De 10 » | 5 | 2 | 7 | 13 | 13 | 26 | 2 | — | 2 | 6 | 6 | 12 | 33 | 14 | 47 |
| De 11 » | 1 | — | 1 | 8 | 8 | 16 | — | — | — | 5 | 4 | 9 | 17 | 9 | 26 |
| De 12 » | 2 | 4 | 6 | 18 | 11 | 29 | 3 | 1 | 4 | 1 | 8 | 9 | 35 | 13 | 48 |
| De 13 » | 1 | 3 | 4 | 19 | 7 | 26 | 2 | — | 2 | 1 | 2 | 3 | 30 | 5 | 35 |
| De 14 » | 4 | — | 4 | 13 | 6 | 19 | 3 | 1 | 4 | 1 | 3 | 4 | 23 | 8 | 31 |
| De 15 a 29 años | 19 | 31 | 50 | 104 | 70 | 174 | 8 | 9 | 17 | 69 | 119 | 188 | 224 | 205 | 429 |
| De 30 años y más | 29 | 14 | 43 | 93 | 22 | 115 | 7 | 27 | 43 | 92 | 166 | 258 | 158 | 292 | 450 |
| **MUNICIPIO DE CUITIVA** | | | | | | | | | | | | | | | |
| **Totales** | 55 | 56 | 111 | 315 | 246 | 561 | 24 | 46 | 70 | 521 | 953 | 1.474 | 872 | 1.544 | 2.216 |
| Menores de 7 años | — | — | — | 2 | 6 | 8 | 6 | 18 | 24 | 231 | 242 | 473 | 8 | 497 | 505 |
| De 7 años | — | 1 | 1 | 8 | 3 | 11 | 2 | 1 | 3 | 39 | 48 | 87 | 12 | 90 | 102 |
| De 8 » | 5 | 3 | 8 | 14 | 6 | 20 | — | 1 | 1 | 33 | 34 | 67 | 28 | 68 | 96 |
| De 9 » | 1 | 2 | 3 | 4 | 10 | 14 | — | 1 | 1 | 12 | 22 | 34 | 17 | 35 | 52 |
| De 10 » | 3 | 3 | 6 | 15 | 12 | 27 | 2 | — | 2 | 14 | 25 | 39 | 33 | 41 | 74 |
| De 11 » | 2 | 2 | 4 | 10 | 8 | 18 | — | — | — | 2 | 6 | 8 | 22 | 8 | 30 |
| De 12 » | 5 | 3 | 8 | 19 | 9 | 28 | 1 | 2 | 3 | 9 | 25 | 34 | 36 | 37 | 73 |
| De 13 » | 2 | 1 | 3 | 14 | 8 | 22 | 1 | — | 1 | 5 | 10 | 15 | 25 | 16 | 41 |
| De 14 » | 2 | 1 | 3 | 15 | 7 | 22 | — | 1 | 1 | 6 | 20 | 26 | 25 | 27 | 52 |
| De 15 a 29 años | 14 | 19 | 33 | 86 | 97 | 183 | 6 | 9 | 15 | 47 | 201 | 248 | 216 | 263 | 479 |
| De 30 años y más | 21 | 21 | 42 | 128 | 80 | 208 | 6 | 13 | 19 | 123 | 320 | 443 | 250 | 462 | 712 |

(Continúa).

## Instrucción, por edad y sexo — (Continuación).

| EDADES | SABEN LEER | | | | | | NO SABEN LEER | | | | | | TOTALES | | |
|---|---|---|---|---|---|---|---|---|---|---|---|---|---|---|---|
| | Cabecera | | | Otras localidades pobladas | | | Cabecera | | | Otras localidades pobladas | | | Total saben leer | Total no saben leer | Total del Municipio |
| | H. | M. | T. | H. | M. | T. | H. | M. | T. | H. | M. | T. | | | |
| **MUNICIPIO DE CHAMEZA** | | | | | | | | | | | | | | | |
| **Totales** | 73 | 54 | 127 | 500 | 246 | 746 | 67 | 109 | 196 | 1.681 | 1.696 | 3.377 | 873 | 3.573 | 4.446 |
| Menores de 7 años | 1 | 2 | 3 | 1 | 3 | 4 | 32 | 39 | 71 | 434 | 418 | 852 | 7 | 923 | 930 |
| De 7 años | 3 | 2 | 5 | 2 | 4 | 6 | 4 | 5 | 9 | 68 | 55 | 123 | 11 | 132 | 143 |
| De 8 » | 6 | 3 | 9 | 6 | 4 | 10 | 2 | 1 | 3 | 66 | 64 | 130 | 19 | 133 | 152 |
| De 9 » | 2 | 2 | 4 | 10 | 5 | 15 | 3 | 1 | 4 | 28 | 34 | 62 | 19 | 66 | 85 |
| De 10 » | 4 | 2 | 6 | 18 | 5 | 23 | 1 | 2 | 3 | 63 | 63 | 126 | 29 | 129 | 158 |
| De 11 » | 4 | 2 | 6 | 8 | 7 | 15 | — | — | — | 26 | 19 | 45 | 21 | 45 | 66 |
| De 12 » | 3 | 1 | 4 | 8 | 7 | 15 | — | 1 | 1 | 46 | 48 | 94 | 19 | 95 | 114 |
| De 13 » | — | 3 | 3 | 12 | 6 | 18 | — | — | — | 32 | 29 | 61 | 21 | 61 | 82 |
| De 14 » | 2 | 2 | 4 | 11 | 5 | 16 | — | 2 | 2 | 29 | 29 | 58 | 20 | 60 | 80 |
| De 15 a 29 años | 26 | 18 | 44 | 230 | 118 | 348 | 14 | 20 | 34 | 409 | 399 | 808 | 392 | 842 | 1.234 |
| De 30 años y más | 22 | 17 | 39 | 194 | 82 | 276 | 31 | 38 | 69 | 480 | 538 | 1.018 | 315 | 1.087 | 1.402 |
| **MUNICIPIO DE CHINAVITA** | | | | | | | | | | | | | | | |
| **Totales** | 57 | 89 | 146 | 763 | 549 | 1.312 | 32 | 79 | 111 | 1.506 | 1.850 | 3.356 | 1.458 | 3.469 | 4.927 |
| Menores de 7 años | — | 1 | 1 | 3 | 5 | 8 | 17 | 30 | 47 | 489 | 500 | 989 | 9 | 1.036 | 1.045 |
| De 7 años | 3 | 1 | 4 | 6 | 4 | 10 | 1 | 3 | 4 | 67 | 80 | 147 | 14 | 151 | 165 |
| De 8 » | 4 | 2 | 6 | 10 | 7 | 17 | 1 | 1 | 2 | 68 | 81 | 149 | 23 | 151 | 174 |
| De 9 » | 2 | 4 | 6 | 10 | 15 | 25 | 1 | — | 1 | 47 | 63 | 110 | 31 | 111 | 142 |
| De 10 » | 4 | 9 | 13 | 39 | 28 | 67 | — | 1 | 1 | 37 | 48 | 85 | 80 | 86 | 166 |
| De 11 » | 2 | 2 | 4 | 21 | 18 | 39 | — | — | — | 12 | 23 | 35 | 43 | 35 | 78 |
| De 12 » | 1 | 2 | 3 | 42 | 34 | 76 | — | 1 | 1 | 40 | 44 | 84 | 79 | 85 | 164 |
| De 13 » | — | 1 | 1 | 24 | 20 | 44 | — | 1 | 1 | 22 | 23 | 45 | 45 | 46 | 91 |
| De 14 » | 2 | 1 | 3 | 25 | 18 | 43 | — | 1 | 1 | 21 | 28 | 49 | 46 | 50 | 96 |
| De 15 a 29 años | 15 | 30 | 45 | 318 | 246 | 564 | 7 | 15 | 22 | 231 | 247 | 578 | 609 | 600 | 1.209 |
| De 30 años y más | 24 | 36 | 60 | 265 | 154 | 419 | 5 | 26 | 31 | 474 | 613 | 1.087 | 479 | 1.118 | 1.597 |

(Continúa).

## Instrucción, por edad y sexo — (Continuación).

| EDADES | SABEN LEER | | | | | | NO SABEN LEER | | | | | | TOTALES | | |
|---|---|---|---|---|---|---|---|---|---|---|---|---|---|---|---|
| | Cabecera | | | Otras localidades pobladas | | | Cabecera | | | Otras localidades pobladas | | | Total saben leer | Total no saben leer | Total del Municipio |
| | H. | M. | T. | H. | M. | T. | H. | M. | T. | H. | M. | T. | | | |
| **MUNICIPIO DE CHIQUINQUIRA** | | | | | | | | | | | | | | | |
| **Totales** | 1.635 | 2.019 | 3.658 | 2.043 | 1.683 | 3.726 | 1.266 | 2.074 | 3.340 | 4.301 | 5.436 | 9.737 | 7.364 | 13.077 | 20.461 |
| Menores de 7 años | 24 | 10 | 34 | 14 | 9 | 23 | 386 | 506 | 892 | 1.718 | 1.629 | 3.347 | 57 | 4 239 | 4.296 |
| De 7 años | 31 | 23 | 54 | 30 | 28 | 58 | 56 | 74 | 130 | 215 | 203 | 418 | 112 | 548 | 660 |
| De 8 » | 44 | 40 | 84 | 63 | 36 | 99 | 48 | 49 | 97 | 194 | 197 | 391 | 183 | 488 | 671 |
| De 9 » | 64 | 31 | 95 | 67 | 65 | 132 | 20 | 29 | 49 | 104 | 126 | 230 | 227 | 279 | 506 |
| De 10 » | 65 | 62 | 127 | 101 | 85 | 186 | 29 | 29 | 58 | 137 | 150 | 287 | 313 | 345 | 658 |
| De 11 » | 53 | 51 | 104 | 85 | 50 | 135 | 10 | 21 | 31 | 50 | 56 | 106 | 239 | 137 | 376 |
| De 12 » | 66 | 73 | 139 | 133 | 105 | 238 | 24 | 29 | 53 | 117 | 114 | 231 | 377 | 284 | 661 |
| De 13 » | 68 | 78 | 146 | 99 | 84 | 183 | 10 | 19 | 29 | 54 | 47 | 101 | 329 | 130 | 459 |
| De 14 » | 59 | 70 | 129 | 82 | 80 | 162 | 11 | 17 | 28 | 50 | 71 | 121 | 291 | 149 | 440 |
| De 15 a 29 años | 646 | 916 | 1.562 | 830 | 727 | 1 557 | 115 | 400 | 515 | 435 | 914 | 1.349 | 3.119 | 1.864 | 4.983 |
| De 30 y más años | 519 | 665 | 1.184 | 539 | 414 | 953 | 557 | 901 | 1.458 | 1.227 | 1.929 | 3.156 | 2.137 | 4.614 | 6.751 |
| **MUNICIPIO DE CHIQUISA** | | | | | | | | | | | | | | | |
| **Totales** | 14 | 6 | 20 | 298 | 112 | 410 | 22 | 23 | 45 | 947 | 1.191 | 2.138 | 430 | 2.183 | 2.613 |
| Menores de 7 años | 1 | — | 1 | 1 | 1 | 2 | 9 | 7 | 16 | 317 | 313 | 630 | 3 | 646 | 649 |
| De 7 años | — | — | — | 3 | 3 | 6 | 1 | — | 1 | 46 | 38 | 84 | 6 | 85 | 91 |
| De 8 » | 2 | — | 2 | 10 | 6 | 16 | 4 | 2 | 6 | 54 | 52 | 106 | 18 | 112 | 130 |
| De 9 » | — | — | — | 4 | — | 4 | — | — | — | 22 | 18 | 40 | 4 | 40 | 44 |
| De 10 » | 2 | 1 | 3 | 19 | 13 | 32 | — | — | — | 23 | 29 | 52 | 35 | 52 | 87 |
| De 11 » | 1 | — | 1 | 4 | 4 | 8 | — | — | — | 2 | 4 | 6 | 9 | 6 | 15 |
| De 12 » | 2 | 1 | 3 | 28 | 22 | 50 | — | — | — | 25 | 30 | 55 | 53 | 55 | 108 |
| De 13 » | — | — | — | 16 | 5 | 21 | — | — | — | 8 | 12 | 20 | 21 | 20 | 41 |
| De 14 » | — | — | — | 11 | 1 | 12 | — | 2 | 2 | 6 | 13 | 19 | 12 | 21 | 33 |
| De 15 a 29 años | 1 | 3 | 4 | 118 | 39 | 157 | 4 | 2 | 6 | 158 | 270 | 428 | 161 | 434 | 595 |
| De 30 años y más | 5 | 1 | 6 | 84 | 18 | 102 | 4 | 10 | 14 | 286 | 412 | 698 | 108 | 712 | 820 |

(Continúa).

## Instrucción, por edad y sexo — (Continuación).

| EDADES | SABEN LEER | | | | | | NO SABEN LEER | | | | | | TOTALES | | |
|---|---|---|---|---|---|---|---|---|---|---|---|---|---|---|---|
| | Cabecera | | | Otras localidades pobladas | | | Cabecera | | | Otras localidades pobladas | | | Total saben leer | Total no saben leer | Total del Municipio |
| | H. | M. | T. | H. | M. | T. | H. | M. | T. | H. | M. | T. | | | |
| **MUNICIPIO DE CHISCAS** | | | | | | | | | | | | | | | |
| **Totales** | 210 | 201 | 411 | 1.240 | 954 | 2.194 | 161 | 263 | 424 | 3.298 | 4.017 | 7.315 | 2.605 | 7.739 | 10.344 |
| Menores de 7 años | 1 | 2 | 3 | 6 | 3 | 9 | 72 | 65 | 137 | 970 | 1.005 | 1.975 | 12 | 2.112 | 2.124 |
| De 7 años | 5 | 7 | 12 | 12 | 20 | 32 | 12 | 12 | 24 | 154 | 147 | 301 | 44 | 325 | 369 |
| De 8 » | 10 | 6 | 16 | 26 | 18 | 44 | 5 | 10 | 15 | 144 | 126 | 270 | 60 | 285 | 345 |
| De 9 » | 6 | 4 | 10 | 21 | 30 | 51 | 4 | 7 | 11 | 89 | 90 | 179 | 61 | 190 | 251 |
| De 10 » | 10 | 9 | 19 | 44 | 43 | 87 | 2 | 5 | 7 | 121 | 123 | 244 | 106 | 251 | 357 |
| De 11 » | 3 | 7 | 10 | 17 | 18 | 35 | — | 4 | 4 | 32 | 35 | 67 | 45 | 71 | 116 |
| De 12 » | 8 | 9 | 17 | 56 | 32 | 88 | 2 | 3 | 5 | 108 | 115 | 223 | 105 | 228 | 333 |
| De 13 » | 13 | 8 | 21 | 43 | 34 | 77 | 5 | — | 5 | 55 | 51 | 106 | 98 | 111 | 209 |
| De 14 » | 6 | 4 | 10 | 30 | 30 | 60 | — | 2 | 2 | 46 | 53 | 99 | 70 | 101 | 171 |
| De 15 a 29 años | 58 | 74 | 132 | 487 | 437 | 924 | 24 | 63 | 87 | 603 | 871 | 1.474 | 1.056 | 1.561 | 2.617 |
| De 30 años y más | 90 | 71 | 161 | 498 | 289 | 787 | 35 | 92 | 127 | 976 | 1.401 | 2.377 | 948 | 2.504 | 3.452 |
| **MUNICIPIO DE CHITA** | | | | | | | | | | | | | | | |
| **Totales** | 270 | 305 | 575 | 2.521 | 1.119 | 3.640 | 158 | 280 | 438 | 4.487 | 6.047 | 10.529 | 4.215 | 10.967 | 15.182 |
| Menores de 7 años | 1 | 6 | 7 | 16 | 9 | 25 | 89 | 91 | 180 | 1.401 | 1.392 | 2.793 | 32 | 2.973 | 3.005 |
| De 7 años | 17 | 7 | 24 | 59 | 36 | 95 | 6 | 7 | 13 | 134 | 163 | 297 | 119 | 310 | 429 |
| De 8 » | 8 | 6 | 14 | 100 | 68 | 168 | 5 | 5 | 10 | 167 | 189 | 356 | 182 | 366 | 548 |
| De 9 » | 8 | 7 | 15 | 76 | 39 | 115 | — | 1 | 1 | 60 | 68 | 128 | 130 | 129 | 259 |
| De 10 » | 13 | 6 | 19 | 133 | 57 | 190 | 1 | 7 | 8 | 142 | 180 | 322 | 209 | 330 | 539 |
| De 11 » | 7 | 6 | 13 | 53 | 29 | 82 | — | — | — | 35 | 39 | 74 | 95 | 74 | 169 |
| De 12 » | 15 | 13 | 28 | 130 | 70 | 200 | 5 | 6 | 11 | 140 | 161 | 301 | 228 | 312 | 540 |
| De 13 » | 9 | 10 | 19 | 61 | 48 | 109 | 1 | — | 1 | 52 | 68 | 120 | 128 | 121 | 249 |
| De 14 » | 11 | 7 | 18 | 76 | 38 | 114 | — | 3 | 3 | 51 | 97 | 148 | 132 | 151 | 283 |
| De 15 a 29 años | 89 | 121 | 210 | 924 | 492 | 1.416 | 24 | 47 | 71 | 872 | 1.411 | 2.283 | 1.626 | 2.354 | 3.980 |
| De 30 años y más | 92 | 116 | 208 | 893 | 233 | 1.126 | 27 | 113 | 140 | 1.428 | 2.279 | 3.707 | 1.334 | 3.847 | 5.181 |

(Continúa).

## Instrucción, por edad y sexo — (Continuación).

| EDADES | SABEN LEER | | | | | | NO SABEN LEER | | | | | | TOTALES | | |
|---|---|---|---|---|---|---|---|---|---|---|---|---|---|---|---|
| | Cabecera | | | Otras localidades pobladas | | | Cabecera | | | Otras localidades pobladas | | | Total saben leer | Total no saben leer | Total del Municipio |
| | H. | M. | T. | H. | M. | T. | H | M. | T. | H | M. | T. | | | |
| **MUNICIPIO DE CHITARAQUE** | | | | | | | | | | | | | | | |
| **Totales** | **69** | **97** | **166** | **332** | **282** | **614** | **31** | **54** | **85** | **1.954** | **1.892** | **3.846** | **760** | **3.931** | **4.711** |
| Menores de 7 años | — | 2 | 2 | 3 | — | 3 | 14 | 14 | 28 | 512 | 486 | 998 | 5 | 1.026 | 1.031 |
| De 7 años | — | 3 | 3 | 5 | 6 | 11 | — | — | — | 76 | 62 | 138 | 14 | 138 | 152 |
| De 8 » | 2 | 6 | 8 | 6 | 1 | 7 | 1 | — | 1 | 84 | 58 | 142 | 15 | 143 | 158 |
| De 9 » | 1 | 2 | 3 | 4 | 2 | 6 | — | — | — | 51 | 39 | 90 | 9 | 90 | 99 |
| De 10 » | 2 | 3 | 5 | 9 | 7 | 16 | 1 | — | 1 | 84 | 57 | 141 | 21 | 142 | 163 |
| De 11 » | 5 | 1 | 6 | 8 | 8 | 16 | 1 | — | 1 | 31 | 22 | 53 | 22 | 54 | 76 |
| De 12 » | 5 | 4 | 9 | 14 | 10 | 24 | 2 | 1 | 3 | 72 | 65 | 137 | 33 | 140 | 173 |
| De 13 » | 2 | 3 | 5 | 4 | 9 | 13 | — | 1 | 1 | 26 | 29 | 55 | 18 | 56 | 74 |
| De 14 » | — | 3 | 3 | 6 | 8 | 14 | — | — | — | 29 | 33 | 62 | 17 | 62 | 79 |
| De 15 a 29 años | 26 | 41 | 67 | 149 | 144 | 293 | 3 | 11 | 14 | 442 | 466 | 908 | 360 | 922 | 1.282 |
| De 30 años y más | 25 | 29 | 55 | 124 | 87 | 211 | 9 | 27 | 36 | 547 | 575 | 1.122 | 266 | 1.158 | 1.424 |
| **MUNICIPIO DE CHIVATA** | | | | | | | | | | | | | | | |
| **Totales** | **31** | **34** | **65** | **430** | **255** | **685** | **33** | **32** | **65** | **767** | **992** | **1.759** | **750** | **1.824** | **2.574** |
| Menores de 7 años | — | — | — | 2 | 1 | 3 | 17 | 15 | 32 | 285 | 228 | 513 | 3 | 545 | 548 |
| De 7 años | — | 1 | 1 | 1 | 4 | 5 | 1 | 1 | 2 | 44 | 45 | 89 | 6 | 91 | 97 |
| De 8 » | 1 | — | 1 | 9 | 2 | 11 | 2 | 1 | 3 | 30 | 46 | 76 | 12 | 79 | 91 |
| De 9 » | 3 | — | 3 | 7 | 4 | 11 | 1 | 1 | 2 | 21 | 20 | 41 | 14 | 43 | 57 |
| De 10 » | — | 4 | 4 | 30 | 20 | 50 | — | 1 | 1 | 19 | 20 | 39 | 54 | 40 | 94 |
| De 11 » | — | 2 | 2 | 15 | 7 | 22 | 2 | — | 2 | 5 | 6 | 11 | 24 | 13 | 37 |
| De 12 » | — | 1 | 1 | 33 | 20 | 53 | 1 | 1 | 2 | 20 | 23 | 43 | 54 | 45 | 99 |
| De 13 » | 2 | 2 | 4 | 15 | 7 | 22 | — | — | — | 9 | 12 | 21 | 26 | 21 | 47 |
| De 14 » | 1 | 1 | 2 | 14 | 6 | 20 | — | 1 | 1 | 5 | 11 | 16 | 22 | 17 | 39 |
| De 15 a 29 años | 14 | 7 | 21 | 160 | 120 | 280 | 2 | 4 | 6 | 111 | 196 | 307 | 301 | 313 | 614 |
| De 30 ños y más | 10 | 16 | 26 | 144 | 64 | 208 | 7 | 7 | 14 | 218 | 385 | 603 | 234 | 617 | 851 |

(Continúa).

## Instrucción, por edad y sexo — (Continuación).

| EDADES | SABEN LEER | | | | | | NO SABEN LEER | | | | | | TOTALES | | |
|---|---|---|---|---|---|---|---|---|---|---|---|---|---|---|---|
| | Cabecera | | | Otras localidades pobladas | | | Cabecera | | | Otras localidades pobladas | | | Total saben leer | Total no saben leer | Total del Municipio |
| | H. | M. | T. | H. | M. | T. | H. | M. | T. | H. | M. | T. | | | |
| **MUNICIPIO DE DUITAMA** | | | | | | | | | | | | | | | |
| **Totales** | 1.019 | 1.335 | 2.354 | 1.852 | 1.543 | 3.395 | 540 | 879 | 1.419 | 2.411 | 3.415 | 5.826 | 5.749 | 7.245 | 12.994 |
| Menores de 7 años | 11 | 9 | 20 | 10 | 10 | 20 | 336 | 311 | 647 | 943 | 920 | 1.863 | 40 | 2.510 | 2.550 |
| De 7 años | 20 | 20 | 40 | 19 | 14 | 33 | 31 | 36 | 67 | 146 | 130 | 276 | 73 | 343 | 416 |
| De 8 » | 33 | 30 | 63 | 39 | 27 | 66 | 13 | 22 | 35 | 117 | 138 | 255 | 129 | 290 | 419 |
| De 9 » | 13 | 29 | 42 | 39 | 32 | 71 | 9 | 14 | 23 | 54 | 92 | 146 | 113 | 169 | 282 |
| De 10 » | 34 | 40 | 74 | 68 | 56 | 124 | 6 | 11 | 17 | 57 | 76 | 133 | 198 | 150 | 348 |
| De 11 » | 25 | 31 | 56 | 46 | 49 | 95 | 3 | 4 | 7 | 13 | 36 | 49 | 151 | 56 | 207 |
| De 12 » | 34 | 43 | 77 | 86 | 80 | 166 | 12 | 9 | 21 | 51 | 59 | 110 | 243 | 131 | 374 |
| De 13 » | 24 | 35 | 59 | 76 | 47 | 123 | 8 | 12 | 20 | 27 | 25 | 52 | 182 | 72 | 254 |
| De 14 » | 32 | 43 | 75 | 58 | 55 | 113 | 8 | 6 | 14 | 27 | 30 | 57 | 188 | 71 | 259 |
| De 15 a 29 años | 374 | 555 | 929 | 658 | 648 | 1.306 | 49 | 178 | 227 | 286 | 581 | 867 | 2.235 | 1.094 | 3.329 |
| De 30 años y más | 419 | 500 | 919 | 753 | 525 | 1.278 | 65 | 276 | 341 | 690 | 1.328 | 2.018 | 2.197 | 2.359 | 4.556 |
| **MUNICIPIO DE EL COCUY** | | | | | | | | | | | | | | | |
| **Totales** | 590 | 643 | 1.233 | 1.579 | 1.070 | 2.649 | 413 | 712 | 1.125 | 2.366 | 3.295 | 5.661 | 3.882 | 6.808 | 10.690 |
| Menores de 7 años | 10 | 3 | 13 | 5 | 4 | 9 | 211 | 234 | 445 | 949 | 996 | 1.945 | 22 | 2.390 | 2.412 |
| De 7 años | 17 | 8 | 25 | 15 | 19 | 34 | 18 | 23 | 41 | 131 | 130 | 261 | 59 | 302 | 361 |
| De 8 » | 19 | 10 | 29 | 32 | 16 | 48 | 16 | 23 | 39 | 120 | 131 | 251 | 77 | 290 | 367 |
| De 9 » | 14 | 19 | 33 | 21 | 24 | 45 | 2 | 10 | 12 | 78 | 53 | 131 | 78 | 143 | 221 |
| De 10 » | 18 | 22 | 40 | 51 | 52 | 103 | 6 | 13 | 19 | 61 | 92 | 153 | 143 | 172 | 315 |
| De 11 » | 12 | 12 | 24 | 27 | 27 | 54 | 4 | 6 | 10 | 29 | 32 | 61 | 78 | 71 | 149 |
| De 12 » | 23 | 17 | 40 | 74 | 71 | 145 | 12 | 10 | 22 | 63 | 72 | 135 | 185 | 157 | 342 |
| De 13 » | 15 | 23 | 38 | 48 | 33 | 81 | 4 | 5 | 9 | 31 | 44 | 75 | 119 | 84 | 203 |
| De 14 » | 12 | 18 | 30 | 41 | 41 | 82 | 6 | 5 | 11 | 29 | 33 | 62 | 112 | 73 | 185 |
| De 15 a 29 años | 182 | 269 | 451 | 633 | 503 | 1.136 | 41 | 124 | 165 | 342 | 608 | 950 | 1.587 | 1.115 | 2.702 |
| De 30 años y más | 268 | 242 | 510 | 632 | 280 | 912 | 93 | 259 | 352 | 555 | 1.104 | 1.659 | 1.422 | 2.011 | 3.433 |

(Continúa).

## Instrucción, por edad y sexo — (Continuación).

| EDADES | SABEN LEER | | | | | | NO SABEN LEER | | | | | | TOTALES | | |
|---|---|---|---|---|---|---|---|---|---|---|---|---|---|---|---|
| | Cabecera | | | Otras localidades pobladas | | | Cabecera | | | Otras localidades pobladas | | | Total saben leer | Total no saben leer | Total del Municipio |
| | H. | M. | T. | H. | M. | T. | H. | M. | T | H. | M. | T. | | | |
| **MUNICIPIO DE EL ESPINO** | | | | | | | | | | | | | | | |
| **Totales** | **83** | **122** | **215** | **914** | **731** | **1.645** | **44** | **110** | **154** | **1.388** | **1.794** | **3.182** | **1.860** | **3.336** | **5.196** |
| Menores de 7 años | 1 | 1 | 2 | 3 | 1 | 4 | 19 | 43 | 62 | 522 | 528 | 1.050 | 6 | 1.112 | 1.118 |
| De 7 años | — | 1 | 1 | 12 | 13 | 25 | 2 | 3 | 5 | 53 | 61 | 114 | 26 | 119 | 145 |
| De 8 » | 2 | 1 | 3 | 17 | 24 | 41 | 1 | 2 | 3 | 64 | 64 | 128 | 44 | 131 | 175 |
| De 9 » | 1 | 1 | 2 | 25 | 19 | 44 | 1 | 3 | 4 | 33 | 33 | 66 | 46 | 70 | 116 |
| De 10 » | 3 | 3 | 6 | 44 | 30 | 74 | 1 | — | 1 | 42 | 38 | 80 | 80 | 81 | 161 |
| De 11 » | 3 | 4 | 7 | 25 | 22 | 47 | — | 3 | 3 | 11 | 20 | 31 | 54 | 34 | 88 |
| De 12 » | 3 | 5 | 8 | 37 | 33 | 70 | 3 | — | 3 | 34 | 41 | 75 | 78 | 78 | 156 |
| De 13 » | 2 | 6 | 8 | 37 | 17 | 54 | 1 | — | 1 | 19 | 29 | 48 | 62 | 49 | 111 |
| De 14 » | 2 | 8 | 10 | 32 | 38 | 70 | 1 | 1 | 2 | 25 | 22 | 47 | 80 | 49 | 129 |
| De 15 a 29 años | 39 | 48 | 87 | 367 | 348 | 715 | 3 | 10 | 13 | 220 | 328 | 548 | 802 | 561 | 1.363 |
| De 30 años y más | 37 | 44 | 81 | 315 | 186 | 501 | 12 | 45 | 57 | 365 | 630 | 995 | 582 | 1.052 | 1.634 |
| **MUNICIPIO DE FIRAVITOBA** | | | | | | | | | | | | | | | |
| **Totales** | **209** | **246** | **455** | **1.101** | **774** | **1.875** | **179** | **316** | **495** | **1.688** | **2.486** | **4.174** | **2.330** | **4.669** | **6.999** |
| Menores de 7 años | 2 | — | 2 | 5 | 4 | 9 | 95 | 101 | 195 | 648 | 674 | 1 322 | 11 | 1.518 | 1.529 |
| De 7 años | 2 | 5 | 7 | 4 | 7 | 11 | 15 | 21 | 36 | 113 | 120 | 233 | 18 | 269 | 287 |
| De 8 » | 7 | 3 | 10 | 15 | 6 | 21 | 11 | 16 | 27 | 96 | 105 | 201 | 31 | 228 | 259 |
| De 9 » | 6 | 9 | 15 | 11 | 14 | 25 | 10 | 11 | 21 | 61 | 66 | 127 | 40 | 148 | 188 |
| De 10 » | 12 | 7 | 19 | 39 | 22 | 61 | 4 | 5 | 9 | 55 | 80 | 135 | 80 | 144 | 224 |
| De 11 » | 7 | 7 | 14 | 29 | 27 | 56 | — | 2 | 2 | 17 | 17 | 34 | 70 | 36 | 106 |
| De 12 » | 15 | 4 | 19 | 60 | 44 | 104 | 4 | 5 | 9 | 32 | 61 | 93 | 123 | 102 | 225 |
| De 13 » | 7 | 8 | 15 | 35 | 29 | 64 | 2 | 3 | 5 | 17 | 21 | 38 | 79 | 43 | 122 |
| De 14 » | 4 | 6 | 10 | 41 | 22 | 63 | 2 | 3 | 5 | 17 | 26 | 43 | 73 | 48 | 121 |
| De 15 a 29 años | 50 | 78 | 128 | 401 | 341 | 742 | 8 | 50 | 58 | 215 | 496 | 711 | 870 | 769 | 1.639 |
| De 30 años y más | 97 | 119 | 216 | 461 | 258 | 719 | 28 | 99 | 127 | 417 | 820 | 1.237 | 935 | 1.364 | 2.299 |

(Continúa).

## Instrucción, por edad y sexo — (Continuación).

| EDADES | SABEN LEER | | | | | | NO SABEN LEER | | | | | | TOTALES | | |
|---|---|---|---|---|---|---|---|---|---|---|---|---|---|---|---|
| | Cabecera | | | Otras localidades pobladas | | | Cabecera | | | Otras localidades pobladas | | | Total saben leer | Total no saben leer | Total del Municipio |
| | H. | M. | T. | H. | M. | T. | H. | M. | T. | H. | M. | T. | | | |
| **MUNICIPIO DE FLORESTA** | | | | | | | | | | | | | | | |
| **Totales** | 112 | 161 | 273 | 912 | 980 | 1.892 | 71 | 98 | 169 | 1.718 | 1.973 | 3.192 | 2.165 | 3.361 | 5.526 |
| Menores de 7 años | — | 1 | 1 | 6 | 2 | 8 | 40 | 36 | 76 | 549 | 567 | 1.116 | 9 | 1.192 | 1.201 |
| De 7 años | 1 | 3 | 4 | 6 | 9 | 15 | 5 | 3 | 8 | 72 | 77 | 149 | 19 | 157 | 176 |
| De 8 » | 6 | 3 | 9 | 27 | 21 | 48 | 5 | — | 5 | 60 | 55 | 115 | 57 | 120 | 177 |
| De 9 » | 1 | 7 | 8 | 25 | 19 | 44 | — | 1 | 1 | 36 | 47 | 83 | 52 | 84 | 136 |
| De 10 » | 9 | 4 | 13 | 37 | 36 | 73 | 1 | 2 | 3 | 32 | 42 | 74 | 86 | 77 | 163 |
| De 11 » | 8 | 3 | 11 | 32 | 16 | 48 | 1 | — | 1 | 12 | 25 | 37 | 59 | 38 | 97 |
| De 12 » | 1 | 5 | 6 | 51 | 35 | 86 | 2 | — | 2 | 22 | 41 | 63 | 92 | 65 | 157 |
| De 13 » | 4 | 5 | 9 | 41 | 35 | 76 | 1 | — | 1 | 12 | 26 | 38 | 85 | 39 | 124 |
| De 14 » | 4 | 6 | 10 | 34 | 32 | 66 | 1 | — | 1 | 13 | 25 | 38 | 76 | 39 | 115 |
| De 15 a 29 años | 20 | 60 | 80 | 266 | 384 | 650 | 2 | 9 | 11 | 96 | 327 | 423 | 730 | 434 | 1.164 |
| De 30 años y más | 58 | 64 | 122 | 387 | 391 | 778 | 13 | 47 | 60 | 315 | 741 | 1.056 | 900 | 1.116 | 2.016 |
| **MUNICIPIO DE GACHANTIVA** | | | | | | | | | | | | | | | |
| **Totales** | 39 | 37 | 76 | 356 | 348 | 704 | 21 | 46 | 67 | 1.397 | 1.803 | 3.200 | 780 | 3.267 | 4.047 |
| Menores de 7 años | 1 | — | 1 | 2 | 1 | 3 | 7 | 13 | 20 | 440 | 458 | 898 | 4 | 918 | 922 |
| De 7 años | — | — | — | 8 | 5 | 13 | 4 | 3 | 7 | 58 | 74 | 132 | 13 | 139 | 152 |
| De 8 » | 1 | 1 | 2 | 4 | 6 | 10 | 2 | 4 | 6 | 69 | 67 | 136 | 12 | 142 | 154 |
| De 9 » | 1 | — | 1 | 9 | 19 | 28 | — | 1 | 1 | 34 | 36 | 70 | 29 | 71 | 100 |
| De 10 » | 4 | 1 | 5 | 15 | 22 | 37 | — | — | — | 49 | 52 | 101 | 42 | 101 | 143 |
| De 11 » | — | 3 | 3 | 17 | 9 | 26 | 1 | — | 1 | 24 | 26 | 50 | 29 | 51 | 80 |
| De 12 » | 2 | 1 | 3 | 14 | 27 | 41 | 1 | 1 | 2 | 39 | 45 | 84 | 44 | 86 | 130 |
| De 13 » | 2 | — | 2 | 21 | 19 | 40 | 1 | — | 1 | 18 | 29 | 47 | 42 | 48 | 90 |
| De 14 » | 2 | — | 2 | 24 | 14 | 38 | — | — | — | 22 | 23 | 45 | 40 | 45 | 85 |
| De 15 a 29 años | 13 | 13 | 26 | 143 | 145 | 288 | 2 | 5 | 7 | 207 | 372 | 579 | 314 | 586 | 900 |
| De 30 años y más | 13 | 18 | 31 | 99 | 81 | 180 | 3 | 19 | 22 | 437 | 621 | 1.058 | 211 | 1.080 | 1.291 |



(Continúa).

## Instrucción, por edad y sexo — (Continuación).

| EDADES | SABEN LEER | | | | | | NO SABEN LEER | | | | | | TOTALES | | |
|---|---|---|---|---|---|---|---|---|---|---|---|---|---|---|---|
| | Cabecera | | | Otras localidades pobladas | | | Cabecera | | | Otras localidades pobladas | | | Total saben leer | Total no saben leer | Total del Municipio |
| | H. | M. | T. | H. | M. | T. | H. | M. | T. | H. | M. | T. | | | |
| **MUNICIPIO DE GAMEZA** | | | | | | | | | | | | | | | |
| **Totales** | 142 | 165 | 307 | 688 | 431 | 1.119 | 73 | 150 | 223 | 1.376 | 2.101 | 3.477 | 1.426 | 3.700 | 5.126 |
| Menores de 7 años | — | 1 | 1 | 9 | 1 | 10 | 35 | 54 | 89 | 524 | 536 | 1.060 | 11 | 1.149 | 1.160 |
| De 7 años | 3 | 1 | 4 | 10 | 5 | 15 | 3 | 7 | 10 | 92 | 76 | 168 | 19 | 178 | 197 |
| De 8 » | 6 | 2 | 8 | 15 | 6 | 21 | 3 | 5 | 8 | 76 | 76 | 152 | 29 | 160 | 189 |
| De 9 » | 3 | 5 | 8 | 17 | 16 | 33 | 1 | 3 | 4 | 34 | 37 | 71 | 41 | 75 | 116 |
| De 10 » | 7 | 7 | 14 | 35 | 19 | 54 | 3 | 5 | 8 | 53 | 69 | 122 | 68 | 130 | 198 |
| De 11 » | 4 | 8 | 12 | 15 | 11 | 26 | 1 | 1 | 2 | 15 | 16 | 31 | 38 | 33 | 71 |
| De 12 » | 7 | 3 | 10 | 39 | 21 | 60 | 1 | 5 | 6 | 42 | 59 | 101 | 70 | 107 | 177 |
| De 13 » | 7 | 4 | 11 | 26 | 15 | 41 | — | 1 | 1 | 13 | 39 | 52 | 52 | 53 | 105 |
| De 14 » | 2 | 6 | 8 | 29 | 17 | 46 | 1 | 4 | 5 | 8 | 31 | 39 | 54 | 44 | 98 |
| De 15 a 29 años | 40 | 61 | 101 | 218 | 172 | 390 | 8 | 25 | 33 | 192 | 422 | 614 | 491 | 647 | 1.138 |
| De 30 años y más | 63 | 67 | 130 | 275 | 148 | 423 | 17 | 40 | 57 | 327 | 740 | 1.067 | 553 | 1.124 | 1.677 |
| **MUNICIPIO DE GARAGOA** | | | | | | | | | | | | | | | |
| **Totales** | 311 | 493 | 804 | 1.671 | 1.533 | 3.204 | 140 | 305 | 445 | 2.081 | 2.428 | 4.509 | 4.196 | 4.954 | 9.002 |
| Menores de 7 años | 4 | 5 | 9 | 16 | 12 | 28 | 87 | 87 | 174 | 771 | 754 | 1.525 | 37 | 1.699 | 1.736 |
| De 7 años | 8 | 12 | 20 | 45 | 44 | 89 | 7 | 4 | 11 | 82 | 73 | 155 | 109 | 166 | 275 |
| De 8 » | 14 | 14 | 28 | 67 | 52 | 119 | 1 | 7 | 8 | 83 | 88 | 171 | 147 | 179 | 326 |
| De 9 » | 13 | 17 | 30 | 44 | 49 | 93 | 3 | 4 | 7 | 26 | 35 | 61 | 123 | 68 | 191 |
| De 10 » | 12 | 27 | 39 | 69 | 92 | 161 | — | 3 | 3 | 59 | 62 | 121 | 200 | 124 | 324 |
| De 11 » | 9 | 17 | 26 | 44 | 46 | 90 | 1 | 3 | 4 | 11 | 19 | 30 | 116 | 34 | 150 |
| De 12 » | 16 | 22 | 38 | 87 | 82 | 169 | 1 | 3 | 4 | 48 | 37 | 85 | 207 | 89 | 296 |
| De 13 » | 9 | 14 | 23 | 52 | 43 | 95 | 1 | 5 | 6 | 18 | 11 | 29 | 118 | 35 | 153 |
| De 14 » | 13 | 21 | 34 | 57 | 69 | 126 | 4 | 2 | 6 | 21 | 20 | 41 | 160 | 47 | 207 |
| De 15 a 29 años | 84 | 159 | 243 | 572 | 632 | 1.204 | 11 | 45 | 56 | 272 | 386 | 658 | 1.447 | 714 | 2.161 |
| De 30 años y más | 129 | 185 | 314 | 618 | 512 | 1.130 | 24 | 142 | 166 | 690 | 943 | 1.633 | 1.444 | 1.799 | 3.243 |

(Continúa).

## Instrucción, por edad y sexo — (Continuación).

| EDADES | SABEN LEER | | | | | | NO SABEN LEER | | | | | | TOTALES | | |
|---|---|---|---|---|---|---|---|---|---|---|---|---|---|---|---|
| | Cabecera | | | Otras localidades pobladas | | | Cabecera | | | Otras localidades pobladas | | | Total saben leer | Total no saben leer | Total del Municipio |
| | H. | M. | T. | H. | M. | T. | H. | M. | T. | H. | M. | T. | | | |
| **MUNICIPIO DE GUACAMAYAS** | | | | | | | | | | | | | | | |
| **Totales** | 134 | 209 | 343 | 695 | 625 | 1.310 | 84 | 165 | 249 | 1.421 | 1.644 | 3.065 | 1.953 | 3.324 | 4.977 |
| Menores de 7 años | — | 2 | 2 | 2 | 4 | 6 | 37 | 56 | 93 | 459 | 479 | 938 | 8 | 1.031 | 1.039 |
| De 7 años | 1 | 3 | 4 | 8 | 12 | 20 | 6 | 9 | 15 | 57 | 50 | 117 | 24 | 132 | 156 |
| De 8 » | 2 | 6 | 8 | 7 | 9 | 16 | 2 | 8 | 10 | 75 | 64 | 139 | 24 | 149 | 173 |
| De 9 » | 1 | 4 | 5 | 13 | 10 | 23 | 4 | 6 | 10 | 37 | 32 | 69 | 28 | 79 | 107 |
| De 10 » | 2 | 7 | 9 | 21 | 26 | 47 | 1 | 1 | 2 | 48 | 50 | 98 | 56 | 100 | 156 |
| De 11 » | 5 | 4 | 9 | 11 | 9 | 20 | 1 | — | 1 | 15 | 15 | 30 | 29 | 31 | 60 |
| De 12 » | 4 | 9 | 13 | 40 | 39 | 79 | 1 | 3 | 4 | 41 | 34 | 75 | 92 | 79 | 171 |
| De 13 » | 4 | 9 | 13 | 20 | 20 | 40 | 2 | 1 | 3 | 18 | 17 | 35 | 53 | 38 | 91 |
| De 14 » | 2 | 5 | 7 | 31 | 21 | 52 | — | 3 | 3 | 20 | 21 | 41 | 59 | 44 | 103 |
| De 15 a 29 años | 48 | 71 | 119 | 248 | 277 | 525 | 12 | 24 | 36 | 215 | 322 | 537 | 644 | 573 | 1.217 |
| De 30 años y más | 65 | 89 | 154 | 284 | 198 | 482 | 28 | 54 | 82 | 426 | 560 | 986 | 636 | 1.068 | 1.704 |
| **MUNICIPIO DE GUATEQUE** | | | | | | | | | | | | | | | |
| **Totales** | 535 | 691 | 1.196 | 928 | 765 | 1.693 | 327 | 580 | 907 | 1.639 | 2.608 | 4.247 | 2.389 | 5.154 | 8.043 |
| Menores de 7 años | 10 | 4 | 14 | 4 | 5 | 9 | 183 | 167 | 350 | 659 | 611 | 1.270 | 23 | 1.620 | 1.643 |
| De 7 años | 8 | 13 | 21 | 11 | 11 | 22 | 13 | 15 | 28 | 102 | 114 | 216 | 43 | 244 | 287 |
| De 8 » | 11 | 22 | 33 | 22 | 18 | 40 | 8 | 21 | 29 | 85 | 68 | 153 | 73 | 182 | 255 |
| De 9 » | 7 | 18 | 25 | 26 | 29 | 55 | 6 | 6 | 12 | 52 | 55 | 107 | 80 | 119 | 199 |
| De 10 » | 21 | 24 | 45 | 55 | 43 | 98 | 10 | 5 | 15 | 50 | 61 | 111 | 143 | 126 | 269 |
| De 11 » | 9 | 9 | 18 | 34 | 22 | 56 | 1 | 1 | 2 | 16 | 27 | 43 | 74 | 45 | 119 |
| De 12 » | 21 | 26 | 47 | 50 | 43 | 93 | 4 | 5 | 9 | 45 | 47 | 92 | 140 | 101 | 241 |
| De 13 » | 11 | 15 | 26 | 34 | 17 | 51 | 6 | 5 | 11 | 26 | 24 | 50 | 77 | 61 | 138 |
| De 14 » | 14 | 20 | 34 | 34 | 28 | 62 | 2 | 12 | 14 | 25 | 31 | 56 | 96 | 70 | 166 |
| De 15 a 29 años | 196 | 273 | 469 | 348 | 326 | 674 | 41 | 131 | 172 | 233 | 432 | 665 | 1.143 | 837 | 1.980 |
| De 30 años y más | 227 | 237 | 464 | 310 | 223 | 533 | 53 | 212 | 265 | 546 | 938 | 1.484 | 997 | 1.749 | 2 764 |

(Continúa)

## Instrucción, por edad y sexo — (Continuación).

| EDADES | SABEN LEER | | | | | | NO SABEN LEER | | | | | | TOTALES | | |
|---|---|---|---|---|---|---|---|---|---|---|---|---|---|---|---|
| | Cabecera | | | Otras localidades pobladas | | | Cabecera | | | Otras localidades pobladas | | | Total saben leer | Total no saben leer | Total del Municipio |
| | H. | M. | T. | H. | M. | T. | H. | M. | T. | H. | M. | T. | | | |
| **MUNICIPIO DE GUAYATA** | | | | | | | | | | | | | | | |
| **Totales** | 113 | 166 | 279 | 1.455 | 1.023 | 2.478 | 75 | 136 | 211 | 2.542 | 3.236 | 5.778 | 2.757 | 5.989 | 8.746 |
| Menores de 7 años | — | 3 | 3 | 3 | 2 | 5 | 34 | 30 | 64 | 952 | 827 | 1.779 | 8 | 1.843 | 1.851 |
| De 7 años | — | 1 | 1 | 17 | 17 | 34 | 5 | 5 | 10 | 148 | 115 | 253 | 35 | 273 | 308 |
| De 8 » | 2 | 6 | 8 | 26 | 30 | 56 | 5 | 4 | 9 | 117 | 114 | 231 | 64 | 240 | 304 |
| De 9 » | 4 | 3 | 7 | 41 | 23 | 64 | 3 | 2 | 5 | 50 | 69 | 119 | 71 | 124 | 195 |
| De 10 » | 5 | 4 | 9 | 52 | 67 | 119 | — | 2 | 2 | 66 | 89 | 155 | 128 | 157 | 285 |
| De 11 » | 5 | 4 | 9 | 34 | 42 | 76 | 1 | 3 | 4 | 26 | 31 | 57 | 85 | 61 | 146 |
| De 12 » | 7 | 5 | 12 | 84 | 57 | 141 | — | 1 | 1 | 63 | 75 | 138 | 153 | 139 | 292 |
| De 13 » | 3 | 3 | 6 | 62 | 39 | 101 | 2 | — | 2 | 31 | 41 | 72 | 107 | 74 | 181 |
| De 14 » | 3 | 6 | 9 | 61 | 45 | 106 | 1 | 1 | 2 | 40 | 45 | 85 | 115 | 87 | 202 |
| De 15 a 29 años | 32 | 69 | 101 | 581 | 441 | 1.022 | 12 | 33 | 45 | 370 | 662 | 1.032 | 1.123 | 1.077 | 2.200 |
| De 30 años y más | 52 | 62 | 114 | 494 | 260 | 754 | 12 | 55 | 67 | 679 | 1.168 | 1.847 | 868 | 1.914 | 2.782 |
| **MUNICIPIO DE GÜICAN** | | | | | | | | | | | | | | | |
| **Totales** | 397 | 411 | 808 | 1.156 | 895 | 2.051 | 341 | 479 | 820 | 1.722 | 2.190 | 3.912 | 2.858 | 4.732 | 7.591 |
| Menores de 7 años | 1 | 3 | 4 | 2 | 3 | 5 | 151 | 141 | 292 | 635 | 699 | 1.334 | 9 | 1.626 | 1.635 |
| De 7 años | 6 | 7 | 13 | 8 | 8 | 16 | 10 | 15 | 25 | 83 | 85 | 168 | 29 | 193 | 222 |
| De 8 » | 7 | 8 | 15 | 24 | 13 | 37 | 9 | 22 | 31 | 108 | 86 | 194 | 52 | 225 | 277 |
| De 9 » | 6 | 14 | 20 | 11 | 9 | 20 | 11 | 7 | 18 | 39 | 55 | 94 | 40 | 112 | 152 |
| De 10 » | 12 | 16 | 28 | 32 | 33 | 65 | 16 | 14 | 30 | 63 | 55 | 118 | 93 | 148 | 241 |
| De 11 » | 11 | 9 | 20 | 15 | 20 | 35 | 1 | 3 | 4 | 11 | 19 | 30 | 55 | 34 | 89 |
| De 12 » | 13 | 12 | 25 | 59 | 32 | 91 | 12 | 8 | 20 | 35 | 46 | 81 | 116 | 101 | 217 |
| De 13 » | 12 | 8 | 20 | 25 | 27 | 52 | 3 | 6 | 9 | 14 | 27 | 41 | 72 | 50 | 122 |
| De 14 » | 9 | 10 | 19 | 47 | 22 | 69 | 6 | 8 | 14 | 20 | 23 | 43 | 88 | 57 | 145 |
| De 15 a 29 años | 158 | 161 | 319 | 420 | 386 | 806 | 55 | 76 | 131 | 268 | 397 | 665 | 1.125 | 796 | 1.921 |
| De 30 años y más | 162 | 163 | 325 | 513 | 342 | 855 | 67 | 179 | 246 | 445 | 698 | 1.144 | 1.180 | 1.390 | 2.570 |

(Continúa).

## Instrucción, por edad y sexo — (Continuación).

| EDADES | SABEN LEER | | | | | | NO SABEN LEER | | | | | | TOTALES | | |
|---|---|---|---|---|---|---|---|---|---|---|---|---|---|---|---|
| | Cabecera | | | Otras localidades pobladas | | | Cabecera | | | Otras localidades pobladas | | | Total saben leer | Total no saben leer | Total del Municipio |
| | H. | M. | T. | H. | M. | T. | H. | M. | T | H. | M. | T. | | | |
| **MUNICIPIO DE IZA** | | | | | | | | | | | | | | | |
| **Totales** | 122 | 110 | 232 | 351 | 253 | 604 | 70 | 138 | 208 | 477 | 658 | 1.135 | 836 | 1.341 | 2.177 |
| Menores de 7 años | 1 | 2 | 3 | 5 | 2 | 7 | 48 | 51 | 99 | 165 | 185 | 350 | 10 | 449 | 459 |
| De 7 años | 4 | 6 | 10 | 3 | 11 | 14 | 6 | 5 | 11 | 23 | 32 | 55 | 24 | 66 | 90 |
| De 8 » | 6 | 3 | 9 | 8 | 8 | 16 | 2 | 2 | 4 | 32 | 17 | 49 | 25 | 53 | 78 |
| De 9 » | 5 | 2 | 7 | 8 | 10 | 18 | — | 1 | 1 | 12 | 13 | 25 | 25 | 26 | 51 |
| De 10 » | 2 | 5 | 7 | 16 | 16 | 32 | 3 | 2 | 5 | 12 | 8 | 20 | 39 | 25 | 64 |
| De 11 » | 5 | 1 | 6 | 13 | 5 | 18 | — | — | — | 7 | 5 | 12 | 24 | 12 | 36 |
| De 12 » | 11 | 3 | 14 | 26 | 17 | 43 | 2 | 1 | 3 | 16 | 24 | 40 | 57 | 43 | 100 |
| De 13 » | 1 | 3 | 4 | 8 | 7 | 15 | 1 | — | 1 | 2 | 6 | 8 | 19 | 9 | 28 |
| De 14 » | 2 | 2 | 4 | 17 | 3 | 20 | — | — | — | 4 | 9 | 13 | 24 | 13 | 37 |
| De 15 a 29 años | 40 | 38 | 78 | 112 | 86 | 198 | 1 | 20 | 21 | 74 | 116 | 190 | 276 | 211 | 487 |
| De 30 años y más | 45 | 45 | 90 | 135 | 88 | 223 | 7 | 54 | 61 | 130 | 243 | 373 | 313 | 434 | 747 |
| **MUNICIPIO DE JENESANO** | | | | | | | | | | | | | | | |
| **Totales** | 105 | 114 | 219 | 649 | 456 | 1.105 | 78 | 138 | 216 | 2.949 | 3.936 | 6.885 | 1.526 | 7.083 | 8.609 |
| Menores de 7 años | 1 | 1 | 2 | 3 | 2 | 5 | 32 | 39 | 71 | 782 | 801 | 1.583 | 7 | 1.654 | 1.661 |
| De 7 años | 1 | 3 | 4 | 6 | 2 | 8 | 1 | 7 | 8 | 140 | 108 | 248 | 12 | 256 | 268 |
| De 8 » | — | 6 | 6 | 19 | 4 | 23 | 3 | 4 | 7 | 130 | 166 | 296 | 29 | 303 | 332 |
| De 9 » | 5 | 2 | 7 | 18 | 7 | 25 | 5 | 4 | 9 | 80 | 101 | 181 | 32 | 190 | 222 |
| De 10 » | 3 | 4 | 7 | 54 | 19 | 73 | 2 | 2 | 4 | 100 | 99 | 199 | 80 | 203 | 283 |
| De 11 » | 3 | 4 | 7 | 16 | 11 | 27 | — | 1 | 1 | 35 | 51 | 86 | 34 | 87 | 121 |
| De 12 » | 5 | 3 | 8 | 40 | 24 | 64 | 3 | 3 | 6 | 88 | 114 | 202 | 72 | 208 | 280 |
| De 13 » | 4 | 1 | 5 | 38 | 13 | 51 | 2 | 2 | 4 | 51 | 71 | 122 | 56 | 126 | 182 |
| De 14 » | 5 | 5 | 10 | 24 | 16 | 40 | 2 | 1 | 3 | 36 | 73 | 109 | 50 | 112 | 162 |
| De 15 a 29 años | 32 | 39 | 71 | 297 | 236 | 533 | 6 | 20 | 26 | 522 | 907 | 1.429 | 604 | 1.455 | 2.059 |
| De 30 años y más | 47 | 46 | 93 | 334 | 122 | 456 | 22 | 47 | 69 | 985 | 1.445 | 2.430 | 549 | 2.499 | 3.048 |

(Continúa).

## Instrucción, por edad y sexo — (Continuación).

| EDADES | SABEN LEER | | | | | | NO SABEN LEER | | | | | | TOTALES | | |
|---|---|---|---|---|---|---|---|---|---|---|---|---|---|---|---|
| | Cabecera | | | Otras localidades pobladas | | | Cabecera | | | Otras localidades pobladas | | | Total saben leer | Total no saben leer | Total del Municipio |
| | H. | M. | T. | H. | M. | T. | H | M. | T. | H. | M. | T. | | | |
| **MUNICIPIO DE JERICO** | | | | | | | | | | | | | | | |
| **Totales** | 139 | 142 | 281 | 966 | 596 | 1.562 | 109 | 169 | 278 | 1.840 | 2.526 | 4.366 | 1.843 | 4.744 | 6.587 |
| Menores de 7 años | — | 1 | 1 | 9 | 5 | 14 | 57 | 63 | 120 | 655 | 642 | 1.297 | 15 | 1.417 | 1.432 |
| De 7 años | 3 | 3 | 6 | 9 | 6 | 15 | 6 | 12 | 18 | 81 | 77 | 158 | 21 | 176 | 197 |
| De 8 años | 5 | 1 | 6 | 16 | 5 | 21 | 7 | 2 | 9 | 105 | 103 | 208 | 27 | 217 | 244 |
| De 9 » | 4 | 3 | 7 | 9 | 6 | 15 | 1 | 2 | 3 | 49 | 52 | 101 | 22 | 104 | 126 |
| De 10 » | 6 | 3 | 9 | 41 | 36 | 77 | 3 | 2 | 5 | 63 | 53 | 116 | 86 | 121 | 207 |
| De 11 » | 4 | 7 | 11 | 23 | 20 | 43 | 1 | — | 1 | 31 | 29 | 60 | 54 | 61 | 115 |
| De 12 » | 6 | 5 | 11 | 38 | 39 | 77 | 3 | 3 | 6 | 63 | 59 | 122 | 88 | 128 | 216 |
| De 13 » | 8 | 9 | 17 | 29 | 12 | 41 | 2 | 3 | 5 | 28 | 30 | 58 | 58 | 63 | 121 |
| De 14 » | 4 | 4 | 8 | 31 | 23 | 54 | 2 | — | 2 | 25 | 42 | 67 | 62 | 69 | 131 |
| De 15 a 29 años | 45 | 46 | 91 | 351 | 282 | 633 | 11 | 27 | 38 | 348 | 585 | 933 | 724 | 971 | 1.695 |
| De 30 años y más | 54 | 60 | 114 | 410 | 162 | 572 | 16 | 55 | 71 | 492 | 854 | 1.346 | 686 | 1.417 | 2.103 |
| **MUNICIPIO DE LA SALINA** | | | | | | | | | | | | | | | |
| **Totales** | 225 | 208 | 433 | 339 | 218 | 557 | 180 | 229 | 419 | 433 | 452 | 885 | 980 | 1.304 | 2.284 |
| Menores de 7 años | 3 | 5 | 8 | — | 2 | 2 | 68 | 77 | 145 | 128 | 144 | 272 | 10 | 417 | 427 |
| De 7 años | 2 | 2 | 4 | 6 | 3 | 9 | 5 | 12 | 17 | 21 | 10 | 31 | 13 | 48 | 61 |
| De 8 » | 7 | 3 | 10 | 6 | 10 | 16 | 10 | 8 | 18 | 20 | 20 | 40 | 26 | 58 | 84 |
| De 9 » | 1 | 2 | 3 | 4 | 6 | 10 | 5 | 3 | 8 | 8 | 9 | 17 | 13 | 25 | 38 |
| De 10 » | 7 | 9 | 16 | 5 | 5 | 10 | 3 | 5 | 8 | 10 | 15 | 25 | 26 | 33 | 59 |
| De 11 » | 1 | 4 | 5 | 4 | 7 | 11 | 2 | — | 2 | 2 | 4 | 6 | 16 | 8 | 24 |
| De 12 » | 12 | 14 | 26 | 13 | 12 | 25 | 2 | 3 | 5 | 13 | 7 | 20 | 51 | 25 | 76 |
| De 13 » | 3 | 5 | 8 | 7 | 7 | 14 | 4 | 1 | 5 | 3 | 4 | 7 | 22 | 12 | 34 |
| De 14 » | 13 | 7 | 20 | 10 | 5 | 15 | 1 | 1 | 2 | — | — | — | 35 | 2 | 37 |
| De 15 a 29 años | 84 | 79 | 163 | 157 | 112 | 269 | 35 | 31 | 66 | 98 | 71 | 169 | 432 | 235 | 667 |
| De 30 años y más | 92 | 78 | 170 | 127 | 49 | 176 | 55 | 88 | 143 | 130 | 168 | 298 | 346 | 441 | 787 |

(Continúa).

## Instrucción, por edad y sexo — (Continuación).

| EDADES | SABEN LEER | | | | | | NO SABEN LEER | | | | | | TOTALES | | |
|---|---|---|---|---|---|---|---|---|---|---|---|---|---|---|---|
| | Cabecera | | | Otras localidades pobladas | | | Cabecera | | | Otras localidades pobladas | | | Total saben leer | Total no saben leer | Total del Municipio |
| | H. | M. | T. | H. | M. | T. | H. | M. | T. | H. | M. | T. | | | |
| **MUNICIPIO DE LA UVITA** | | | | | | | | | | | | | | | |
| **Totales** | **298** | **240** | **538** | **1.413** | **1.223** | **2.636** | **140** | **202** | **342** | **1.501** | **2.012** | **3.513** | **3.174** | **3.855** | **7.029** |
| Menores de 7 años | 3 | 3 | 6 | 4 | 9 | 13 | 65 | 83 | 148 | 646 | 677 | 1 323 | 19 | 1.471 | 1.490 |
| De 7 años | 3 | 10 | 13 | 15 | 16 | 31 | 7 | 3 | 10 | 95 | 95 | 190 | 44 | 200 | 244 |
| De 8 » | 5 | 4 | 9 | 34 | 33 | 67 | 6 | 4 | 10 | 77 | 73 | 150 | 76 | 160 | 236 |
| De 9 » | 7 | 10 | 17 | 36 | 30 | 66 | 5 | — | 5 | 36 | 26 | 62 | 83 | 67 | 150 |
| De 10 » | 14 | 7 | 21 | 43 | 59 | 102 | 2 | 4 | 6 | 45 | 35 | 80 | 123 | 86 | 209 |
| De 11 » | 7 | 5 | 12 | 23 | 26 | 49 | — | — | — | 6 | 18 | 24 | 61 | 24 | 85 |
| De 12 » | 24 | 5 | 29 | 60 | 70 | 130 | 3 | 2 | 5 | 30 | 42 | 72 | 159 | 77 | 236 |
| De 13 » | 10 | 11 | 21 | 37 | 32 | 69 | 4 | — | 4 | 12 | 20 | 32 | 90 | 36 | 126 |
| De 14 » | 11 | 6 | 17 | 45 | 46 | 91 | 2 | 3 | 5 | 13 | 17 | 30 | 108 | 35 | 143 |
| De 15 a 29 años | 104 | 87 | 191 | 576 | 593 | 1.169 | 13 | 37 | 50 | 157 | 228 | 385 | 1 360 | 435 | 1.795 |
| De 30 años y más | 110 | 92 | 202 | 540 | 309 | 849 | 33 | 66 | 99 | 384 | 781 | 1.165 | 1.051 | 1.264 | 2.315 |
| **MUNICIPIO DE LABRANZAGRANDE** | | | | | | | | | | | | | | | |
| **Totales** | **261** | **219** | **470** | **536** | **229** | **765** | **197** | **238** | **435** | **1.714** | **2.118** | **3.832** | **1,235** | **4.267** | **5.502** |
| Menores de 7 años | 2 | 1 | 3 | 1 | 1 | 2 | 73 | 75 | 148 | 514 | 530 | 1.044 | 5 | 1.192 | 1.197 |
| De 7 años | 6 | 4 | 10 | 7 | 2 | 9 | 6 | 4 | 10 | 80 | 82 | 162 | 19 | 172 | 191 |
| De 8 » | 7 | 7 | 14 | 11 | 12 | 23 | 4 | 7 | 11 | 63 | 77 | 140 | 37 | 151 | 188 |
| De 9 » | 5 | 11 | 16 | 9 | 4 | 13 | 2 | 2 | 4 | 39 | 40 | 79 | 29 | 83 | 112 |
| De 10 » | 6 | 7 | 13 | 19 | 7 | 26 | 2 | 6 | 8 | 64 | 55 | 119 | 39 | 127 | 166 |
| De 11 » | 2 | 11 | 13 | 12 | 9 | 21 | 3 | — | 3 | 23 | 20 | 43 | 34 | 46 | 80 |
| De 12 » | 11 | 12 | 23 | 20 | 10 | 30 | 4 | 7 | 11 | 61 | 66 | 127 | 53 | 138 | 191 |
| De 13 » | 10 | 6 | 16 | 16 | 4 | 20 | 3 | 1 | 4 | 17 | 34 | 51 | 36 | 55 | 91 |
| De 14 » | 5 | 10 | 15 | 11 | 9 | 20 | 2 | 4 | 6 | 23 | 29 | 52 | 35 | 58 | 93 |
| De 15 a 29 años | 99 | 70 | 169 | 239 | 105 | 344 | 43 | 40 | 83 | 351 | 513 | 867 | 513 | 950 | 1.463 |
| De 30 años y más | 98 | 80 | 178 | 191 | 66 | 257 | 55 | 92 | 147 | 475 | 672 | 1.148 | 435 | 1.295 | 1.730 |

(Continúa).

## Instrucción, por edad y sexo — (Continuación).

| EDADES | SABEN LEER | | | | | | NO SABEN LEER | | | | | | TOTALES | | |
|---|---|---|---|---|---|---|---|---|---|---|---|---|---|---|---|
| | Cabecera | | | Otras localidades pobladas | | | Cabecera | | | Otras localidades pobladas | | | Total saben leer | Total no saben leer | Total del Municipio |
| | H. | M. | T. | H. | M. | T. | H. | M. | T. | H. | M. | T. | | | |
| **MUNICIPIO DE LEIVA** | | | | | | | | | | | | | | | |
| **Totales** | 194 | 307 | 501 | 357 | 198 | 555 | 126 | 249 | 375 | 1.136 | 1.339 | 2.475 | 1.056 | 2.850 | 3.906 |
| Menores de 7 años | 2 | 2 | 4 | — | 4 | 4 | 66 | 81 | 147 | 355 | 311 | 666 | 8 | 813 | 821 |
| De 7 años | 7 | 10 | 17 | 5 | — | 5 | 7 | 4 | 11 | 51 | 40 | 91 | 22 | 102 | 124 |
| De 8 » | 6 | 8 | 14 | 9 | 4 | 13 | 2 | 7 | 9 | 51 | 53 | 104 | 27 | 113 | 140 |
| De 9 » | 8 | 9 | 17 | 7 | 3 | 10 | 2 | 3 | 5 | 36 | 36 | 72 | 27 | 77 | 104 |
| De 10 » | 4 | 7 | 11 | 12 | 4 | 16 | 1 | 3 | 4 | 38 | 33 | 71 | 27 | 75 | 102 |
| De 11 » | 8 | 7 | 15 | 13 | 6 | 19 | 2 | — | 2 | 22 | 19 | 41 | 34 | 43 | 77 |
| De 12 » | 8 | 8 | 16 | 17 | 9 | 26 | 1 | 2 | 3 | 30 | 34 | 64 | 42 | 67 | 109 |
| De 13 » | 13 | 13 | 26 | 10 | 8 | 18 | 1 | 5 | 6 | 18 | 17 | 35 | 44 | 41 | 85 |
| De 14 » | 7 | 7 | 14 | 12 | 6 | 18 | 2 | 6 | 8 | 14 | 20 | 34 | 32 | 42 | 74 |
| De 15 a 29 años | 52 | 104 | 156 | 145 | 96 | 241 | 13 | 38 | 51 | 203 | 303 | 506 | 397 | 557 | 954 |
| De 30 años y más | 79 | 132 | 211 | 127 | 58 | 185 | 29 | 100 | 129 | 318 | 473 | 791 | 393 | 920 | 1.316 |
| **MUNICIPIO DE MACANAL** | | | | | | | | | | | | | | | |
| **Totales** | 73 | 89 | 162 | 1.067 | 755 | 1.822 | 53 | 87 | 140 | 3.045 | 3.423 | 6.468 | 1.964 | 6.628 | 8.592 |
| Menores de 7 años | — | — | — | 3 | 11 | 14 | 22 | 18 | 40 | 891 | 880 | 1.771 | 14 | 1.811 | 1.825 |
| De 7 años | 1 | — | 1 | 8 | 3 | 11 | 3 | 4 | 7 | 121 | 143 | 264 | 12 | 271 | 283 |
| De 8 » | — | 3 | 3 | 10 | 17 | 27 | 4 | 2 | 6 | 134 | 133 | 267 | 30 | 273 | 303 |
| De 9 » | 2 | — | 2 | 11 | 15 | 26 | 2 | 2 | 4 | 82 | 76 | 158 | 28 | 162 | 190 |
| De 10 » | 3 | 5 | 8 | 31 | 30 | 61 | — | 1 | 1 | 110 | 99 | 209 | 69 | 210 | 279 |
| De 11 » | 2 | 3 | 5 | 36 | 24 | 60 | 2 | 1 | 3 | 29 | 53 | 82 | 65 | 85 | 150 |
| De 12 » | 5 | 7 | 12 | 45 | 31 | 76 | 1 | 6 | 7 | 89 | 110 | 199 | 88 | 206 | 294 |
| De 13 » | 2 | 1 | 3 | 32 | 37 | 69 | 1 | 1 | 2 | 50 | 54 | 104 | 72 | 106 | 178 |
| De 14 » | 7 | 1 | 8 | 31 | 22 | 53 | 1 | — | 1 | 49 | 55 | 104 | 61 | 105 | 166 |
| De 15 a 29 años | 21 | 30 | 51 | 446 | 338 | 784 | 4 | 13 | 17 | 590 | 711 | 1.301 | 835 | 1.318 | 2.153 |
| De 30 años y más | 30 | 39 | 69 | 414 | 227 | 641 | 13 | 39 | 52 | 900 | 1.109 | 2.009 | 710 | 2.061 | 2.771 |

(Continúa).

## Instrucción, por edad y sexo — (Continuación).

| EDADES | SABEN LEER | | | | | | NO SABEN LEER | | | | | | TOTALES | | |
|---|---|---|---|---|---|---|---|---|---|---|---|---|---|---|---|
| | Cabecera | | | Otras localidades pobladas | | | Cabecera | | | Otras localidades pobladas | | | Total saben leer | Total no saben leer | Total del Municipio |
| | H. | M. | T. | H. | M. | T. | H. | M. | T. | H. | M. | T. | | | |
| **MUNICIPIO DE MANARE** | | | | | | | | | | | | | | | |
| **Totales** | 28 | 34 | 62 | 259 | 186 | 445 | 25 | 34 | 59 | 498 | 522 | 1.020 | 507 | 1.079 | 1.586 |
| Menores de 7 años | — | — | — | — | 1 | 1 | 15 | 16 | 31 | 159 | 156 | 315 | 1 | 346 | 347 |
| De 7 años | — | 2 | 2 | 3 | 2 | 5 | 3 | 1 | 4 | 23 | 21 | 44 | 7 | 48 | 55 |
| De 8 » | 1 | — | 1 | 1 | 1 | 2 | — | — | — | 20 | 17 | 37 | 3 | 37 | 40 |
| De 9 » | — | 1 | 1 | 5 | 2 | 7 | 2 | 3 | 5 | 16 | 14 | 30 | 8 | 35 | 43 |
| De 10 » | — | 2 | 2 | 4 | 2 | 6 | — | — | — | 16 | 20 | 36 | 8 | 36 | 44 |
| De 11 » | — | — | — | 3 | 4 | 7 | 2 | — | 2 | 9 | 9 | 18 | 7 | 20 | 27 |
| De 12 » | — | 1 | 1 | 3 | 3 | 6 | — | 1 | 1 | 22 | 15 | 37 | 7 | 38 | 45 |
| De 13 » | — | 4 | 4 | 6 | 5 | 11 | — | — | — | 6 | 7 | 13 | 15 | 13 | 28 |
| De 14 » | — | 1 | 1 | 2 | 6 | 8 | — | — | — | 5 | 4 | 9 | 9 | 9 | 18 |
| De 15 a 29 años | 8 | 14 | 22 | 226 | 106 | 232 | 2 | 3 | 5 | 126 | 137 | 263 | 254 | 268 | 522 |
| De 30 años y más | 19 | 9 | 28 | 106 | 54 | 160 | 1 | 10 | 11 | 96 | 122 | 218 | 188 | 229 | 417 |
| **MUNICIPIO DE MANI** | | | | | | | | | | | | | | | |
| **Totales** | 42 | 22 | 64 | 64 | 14 | 78 | 31 | 46 | 77 | 122 | 115 | 237 | 141 | 314 | 455 |
| Menores de 7 años | — | — | — | 1 | — | 1 | 12 | 15 | 27 | 28 | 25 | 53 | 1 | 80 | 81 |
| De 7 años | — | — | — | — | — | — | 3 | 3 | 6 | 10 | 3 | 13 | — | 19 | 19 |
| De 8 » | — | — | — | — | — | — | — | 7 | 7 | 4 | 10 | 14 | — | 21 | 21 |
| De 9 » | 3 | 2 | 5 | 1 | 1 | 2 | 1 | 3 | 4 | 3 | — | 3 | 7 | 7 | 14 |
| De 10 » | 2 | 1 | 3 | 1 | 1 | 2 | — | 1 | 1 | 5 | 1 | 6 | 5 | 7 | 12 |
| De 11 » | 4 | — | 4 | 3 | — | 3 | — | — | — | 1 | 1 | 2 | 7 | 2 | 9 |
| De 12 » | 6 | 3 | 9 | 1 | — | 1 | — | 1 | 1 | 7 | 6 | 13 | 10 | 14 | 24 |
| De 13 » | 3 | 3 | 6 | 3 | 1 | 4 | 1 | — | 1 | 2 | — | 2 | 10 | 3 | 13 |
| De 14 » | 2 | 2 | 4 | 4 | — | 4 | — | 1 | 1 | 2 | 4 | 6 | 8 | 7 | 15 |
| De 15 a 29 años | 14 | 9 | 23 | 30 | 6 | 36 | 7 | 6 | 13 | 36 | 31 | 67 | 59 | 80 | 139 |
| De 30 años y más | 8 | 2 | 10 | 20 | 5 | 25 | 7 | 9 | 16 | 24 | 34 | 58 | 34 | 74 | 108 |

(Continúa).

## Instrucción, por edad y sexo — (Continuación).

| EDADES | SABEN LEER | | | | | | NO SABEN LEER | | | | | | TOTALES | | |
|---|---|---|---|---|---|---|---|---|---|---|---|---|---|---|---|
| | Cabecera | | | Otras localidades pobladas | | | Cabecera | | | Otras localidades pobladas | | | Total saben leer | Total no saben leer | Total del Municipio |
| | H. | M. | T. | H. | M. | T. | H. | M. | T. | H. | M. | T. | | | |
| **MUNICIPIO DE MARIPI** | | | | | | | | | | | | | | | |
| **Totales** | 47 | 35 | 82 | 713 | 405 | 1.118 | 48 | 55 | 103 | 3.133 | 3.256 | 6.389 | 1.200 | 6.492 | 7.692 |
| Menores de 7 años | — | — | — | — | — | — | 28 | 15 | 43 | 828 | 853 | 1.681 | — | 1.724 | 1.724 |
| De 7 años | — | 3 | 3 | 4 | 1 | 5 | 3 | 1 | 4 | 113 | 110 | 223 | 8 | 227 | 235 |
| De 8 » | 1 | — | 1 | 8 | 6 | 14 | 3 | 2 | 5 | 120 | 118 | 238 | 15 | 243 | 258 |
| De 9 » | 3 | 1 | 4 | 5 | 7 | 12 | — | 2 | 2 | 78 | | 149 | 16 | 151 | 167 |
| De 10 » | 5 | 3 | 8 | 12 | 13 | 25 | — | — | — | 128 | 110 | 238 | 33 | 238 | 271 |
| De 11 » | 2 | — | 2 | 8 | 4 | 12 | — | — | — | 27 | 43 | 70 | 14 | 70 | 84 |
| De 12 » | 3 | 2 | 5 | 24 | 19 | 43 | — | 1 | 1 | 110 | 96 | 206 | 48 | 207 | 255 |
| De 13 » | 1 | 1 | 2 | 21 | 11 | 32 | — | — | — | 38 | 59 | 97 | 34 | 97 | 131 |
| De 14 » | 3 | 4 | 7 | 30 | 15 | 45 | 1 | — | 1 | 59 | 50 | 109 | 52 | 110 | 162 |
| De 15 a 29 años | 16 | 16 | 32 | 318 | 201 | 519 | 3 | 13 | 16 | 675 | 774 | 1.449 | 551 | 1.465 | 2.016 |
| De 30 años y más | 13 | 5 | 18 | 283 | 128 | 411 | 10 | 21 | 31 | 957 | 972 | 1.929 | 429 | 1.960 | 2.389 |
| **MUNICIPIO DE MARROQUIN** | | | | | | | | | | | | | | | |
| **Totales** | 47 | 27 | 74 | 368 | 123 | 491 | 119 | 123 | 242 | 1.027 | 1.074 | 2.101 | 565 | 2.343 | 2.908 |
| Menores de 7 años | — | — | — | — | — | — | 38 | 38 | 76 | 301 | 262 | 563 | — | 639 | 639 |
| De 7 años | 2 | 1 | 3 | — | 1 | 1 | 5 | 5 | 10 | 46 | 42 | 88 | 4 | 98 | 102 |
| De 8 » | 1 | 1 | 2 | 1 | 3 | 4 | 5 | 1 | 6 | 42 | 46 | 88 | 6 | 94 | 100 |
| De 9 » | 1 | 2 | 3 | 1 | 4 | 5 | 4 | 2 | 6 | 29 | 25 | 54 | 8 | 60 | 68 |
| De 10 » | 2 | — | 2 | 10 | 1 | 11 | 2 | 3 | 5 | 41 | 46 | 87 | 13 | 92 | 105 |
| De 11 » | 2 | 2 | 4 | 4 | 1 | 5 | — | — | — | 15 | 18 | 33 | 9 | 33 | 42 |
| De 12 » | 2 | 1 | 3 | 10 | 4 | 14 | 3 | 5 | 8 | 31 | 22 | 53 | 17 | 61 | 78 |
| De 13 » | 1 | 1 | 2 | 2 | 6 | 8 | 1 | 2 | 3 | 16 | 16 | 32 | 10 | 35 | 45 |
| De 14 » | 1 | 1 | 2 | 5 | 3 | 8 | 1 | 1 | 2 | 13 | 21 | 34 | 10 | 36 | 46 |
| De 15 a 29 años | 19 | 4 | 23 | 171 | 56 | 227 | 24 | 26 | 50 | 256 | 263 | 519 | 250 | 569 | 819 |
| De 30 años y más | 16 | 14 | 30 | 164 | 44 | 208 | 36 | 40 | 76 | 237 | 313 | 550 | 238 | 626 | 864 |

(Continúa).

## Instrucción, por edad y sexo — (Continuación).

| EDADES | SABEN LEER | | | | | | NO SABEN LEER | | | | | | TOTALES | | |
|---|---|---|---|---|---|---|---|---|---|---|---|---|---|---|---|
| | Cabecera | | | Otras localidades pobladas | | | Cabecera | | | Otras localidades pobladas | | | Total saben leer | Total no saben leer | Total del Municipio |
| | H. | M. | T. | H. | M. | T. | H. | M. | T. | H. | M. | T. | | | |
| **MUNICIPIO DE MIRAFLORES** | | | | | | | | | | | | | | | |
| **Totales** | 498 | 542 | 1.032 | 1.551 | 1.196 | 2.747 | 391 | 843 | 1.234 | 3.336 | 3.999 | 7.337 | 3.979 | 8.571 | 12.458 |
| Menores de 7 años | 4 | 8 | 12 | 7 | 9 | 16 | 155 | 131 | 286 | 1.052 | 1.020 | 2.072 | 28 | 2.358 | 2.386 |
| De 7 años | 10 | 9 | 19 | 20 | 19 | 39 | 13 | 16 | 29 | 156 | 136 | 292 | 58 | 321 | 379 |
| De 8 » | 9 | 13 | 22 | 44 | 27 | 71 | 13 | 12 | 25 | 134 | 129 | 263 | 93 | 288 | 381 |
| De 9 » | 7 | 17 | 24 | 44 | 31 | 75 | 5 | 9 | 14 | 86 | 77 | 163 | 99 | 177 | 276 |
| De 10 » | 18 | 15 | 33 | 69 | 62 | 131 | 2 | 12 | 14 | 102 | 95 | 197 | 164 | 211 | 375 |
| De 11 » | 18 | 14 | 32 | 57 | 37 | 94 | 3 | 5 | 8 | 40 | 41 | 81 | 126 | 89 | 215 |
| De 12 » | 14 | 25 | 39 | 84 | 66 | 150 | 9 | 6 | 15 | 88 | 88 | 176 | 189 | 191 | 380 |
| De 13 » | 19 | 21 | 40 | 65 | 44 | 109 | 3 | 6 | 9 | 49 | 51 | 100 | 149 | 109 | 258 |
| De 14 » | 18 | 23 | 41 | 65 | 47 | 112 | 4 | 8 | 12 | 48 | 58 | 106 | 153 | 118 | 271 |
| De 15 a 29 años | 160 | 205 | 365 | 625 | 507 | 1.132 | 58 | 131 | 189 | 566 | 693 | 1.259 | 1.497 | 1.448 | 2.945 |
| De 30 años y más | 213 | 192 | 405 | 571 | 347 | 918 | 126 | 307 | 433 | 1.217 | 1.611 | 2.828 | 1.323 | 3.261 | 4.584 |
| **MUNICIPIO DE MONGUA** | | | | | | | | | | | | | | | |
| **Totales** | 178 | 154 | 332 | 738 | 475 | 1.213 | 181 | 181 | 362 | 1.210 | 1.932 | 3.142 | 1.545 | 3.484 | 4.999 |
| Menores de 7 años | — | — | — | 6 | 5 | 11 | 58 | 63 | 121 | 513 | 500 | 1.013 | 11 | 1.134 | 1.145 |
| De 7 años | 4 | 5 | 9 | 7 | 18 | 25 | 7 | 6 | 13 | 72 | 82 | 154 | 34 | 167 | 201 |
| De 8 » | 9 | 7 | 16 | 24 | 10 | 34 | 2 | 2 | 4 | 54 | 72 | 126 | 50 | 130 | 180 |
| De 9 » | 11 | 2 | 13 | 26 | 16 | 42 | 3 | 4 | 7 | 24 | 26 | 50 | 55 | 57 | 112 |
| De 10 » | 8 | 7 | 15 | 37 | 30 | 67 | 2 | — | 2 | 34 | 41 | 75 | 82 | 77 | 159 |
| De 11 » | 9 | 4 | 13 | 20 | 9 | 29 | 1 | 3 | 4 | 17 | 22 | 39 | 42 | 43 | 85 |
| De 12 » | 5 | 4 | 9 | 39 | 23 | 62 | — | 5 | 5 | 36 | 46 | 82 | 71 | 87 | 158 |
| De 13 » | 10 | 7 | 17 | 25 | 20 | 45 | 1 | 6 | 7 | 13 | 23 | 36 | 62 | 43 | 105 |
| De 14 » | 4 | 4 | 8 | 27 | 15 | 42 | 2 | 1 | 3 | 19 | 30 | 49 | 50 | 52 | 102 |
| De 15 a 29 años | 51 | 59 | 110 | 264 | 198 | 462 | 4 | 33 | 37 | 125 | 411 | 536 | 572 | 573 | 1.145 |
| De 30 años y más | 67 | 55 | 122 | 263 | 131 | 394 | 21 | 68 | 89 | 303 | 699 | 1.002 | 516 | 1.091 | 1.607 |

(Continúa).

## Instrucción, por edad y sexo — (Continuación).

| EDADES | SABEN LEER | | | | | | NO SABEN LEER | | | | | | TOTALES | | |
|---|---|---|---|---|---|---|---|---|---|---|---|---|---|---|---|
| | Cabecera | | | Otras localidades pobladas | | | Cabecera | | | Otras localidades pobladas | | | Total saben leer | Total no saben leer | Total del Municipio |
| | H. | M. | T. | H. | M. | T. | H. | M. | T. | H. | M. | T. | | | |
| **MUNICIPIO DE MONGUI** | | | | | | | | | | | | | | | |
| **Totales** | **241** | **286** | **527** | **570** | **444** | **1.014** | **130** | **228** | **358** | **716** | **1.111** | **1.827** | **1.541** | **2.185** | **3.726** |
| Menores de 7 años | 2 | 3 | 5 | 3 | 3 | 6 | 71 | 86 | 157 | 314 | 311 | 625 | 11 | 782 | 793 |
| De 7 años | 4 | 2 | 6 | 4 | 7 | 11 | 14 | 10 | 24 | 37 | 44 | 81 | 17 | 105 | 122 |
| De 8 » | 9 | 5 | 14 | 15 | 12 | 27 | 9 | 7 | 16 | 42 | 39 | 81 | 41 | 97 | 138 |
| De 9 » | 10 | 3 | 13 | 16 | 12 | 28 | 3 | 5 | 8 | 17 | 22 | 39 | 41 | 47 | 88 |
| De 10 » | 6 | 4 | 10 | 23 | 22 | 45 | — | 4 | 4 | 24 | 31 | 55 | 55 | 59 | 114 |
| De 11 » | 6 | 6 | 12 | 19 | 4 | 23 | — | 5 | 5 | 7 | 9 | 16 | 35 | 21 | 56 |
| De 12 » | 10 | 16 | 26 | 36 | 26 | 62 | 1 | 6 | 7 | 15 | 20 | 35 | 88 | 42 | 130 |
| De 13 » | 7 | 17 | 24 | 23 | 15 | 38 | 3 | 3 | 6 | 7 | 16 | 23 | 62 | 29 | 91 |
| De 14 » | 15 | 15 | 30 | 17 | 27 | 44 | — | 4 | 4 | 7 | 7 | 14 | 74 | 18 | 92 |
| De 15 a 29 años | 72 | 106 | 178 | 183 | 173 | 356 | 7 | 29 | 36 | 79 | 228 | 307 | 534 | 343 | 877 |
| De 30 años y más | 100 | 109 | 209 | 231 | 143 | 374 | 22 | 69 | 91 | 157 | 384 | 551 | 583 | 642 | 1.225 |
| **MUNICIPIO DE MONIQUIRA** | | | | | | | | | | | | | | | |
| **Totales** | **573** | **600** | **1.173** | **1.164** | **870** | **2.034** | **449** | **797** | **1.246** | **5.273** | **5.718** | **10.991** | **3.297** | **12.237** | **15.444** |
| Menores de 7 años | 6 | 2 | 8 | 7 | 9 | 16 | 225 | 200 | 425 | 1.319 | 1.408 | 2.727 | 24 | 3.152 | 3.176 |
| De 7 años | 6 | 11 | 17 | 14 | 8 | 22 | 16 | 26 | 42 | 185 | 201 | 386 | 39 | 428 | 467 |
| De 8 » | 11 | 21 | 32 | 21 | 19 | 40 | 10 | 12 | 22 | 190 | 221 | 411 | 72 | 433 | 505 |
| De 9 » | 10 | 25 | 35 | 25 | 21 | 46 | 8 | 9 | 17 | 107 | 107 | 214 | 81 | 231 | 312 |
| De 10 » | 14 | 33 | 47 | 43 | 31 | 74 | 11 | 20 | 31 | 232 | 185 | 417 | 121 | 448 | 569 |
| De 11 » | 19 | 21 | 40 | 32 | 36 | 68 | 3 | 6 | 9 | 57 | 49 | 106 | 108 | 115 | 223 |
| De 12 » | 25 | 29 | 54 | 76 | 59 | 135 | 14 | 12 | 26 | 163 | 163 | 326 | 189 | 352 | 541 |
| De 13 » | 18 | 19 | 37 | 49 | 32 | 81 | 5 | 6 | 11 | 71 | 68 | 139 | 118 | 150 | 268 |
| De 14 » | 10 | 15 | 25 | 36 | 33 | 69 | 7 | 8 | 15 | 75 | 73 | 148 | 94 | 163 | 257 |
| De 15 a 29 años | 230 | 235 | 465 | 464 | 378 | 842 | 71 | 219 | 290 | 1.079 | 1.244 | 2.323 | 1.307 | 2.613 | 3.920 |
| De 30 años y más | 224 | 189 | 413 | 397 | 244 | 641 | 79 | 279 | 358 | 1.795 | 1.999 | 3.794 | 1.054 | 4.152 | 5.206 |

(Continúa).

## Instrucción, por edad y sexo — (Continuación).

| EDADES | SABEN LEER | | | | | | NO SABEN LEER | | | | | | TOTALES | | |
|---|---|---|---|---|---|---|---|---|---|---|---|---|---|---|---|
| | Cabecera | | | Otras localidades pobladas | | | Cabecera | | | Otras localidades pobladas | | | Total saben leer | Total no saben leer | Total del Municipio |
| | H. | M. | T. | H. | M. | T. | H. | M. | T. | H. | M. | T. | | | |
| **MUNICIPIO DE MORENO** | | | | | | | | | | | | | | | |
| **Totales** | 80 | 66 | 146 | 295 | 178 | 473 | 62 | 69 | 131 | 477 | 488 | 965 | 841 | 1.096 | 1.737 |
| Menores de 7 años | 1 | — | 1 | — | 1 | 1 | 27 | 34 | 61 | 174 | 177 | 351 | 2 | 412 | 414 |
| De 7 años | 1 | — | 1 | 4 | — | 4 | 1 | 1 | 2 | 20 | 20 | 40 | 5 | 42 | 47 |
| De 8 » | 3 | 1 | 4 | 1 | 4 | 5 | 3 | 1 | 4 | 22 | 20 | 42 | 9 | 46 | 55 |
| De 9 » | 2 | 5 | 7 | 4 | 1 | 5 | 2 | — | 2 | 10 | 12 | 22 | 12 | 24 | 36 |
| De 10 » | 1 | — | 1 | 9 | 4 | 13 | — | 3 | 3 | 16 | 12 | 28 | 14 | 31 | 45 |
| De 11 » | 2 | 2 | 4 | 10 | — | 10 | — | — | — | 10 | 5 | 15 | 14 | 15 | 29 |
| De 12 » | 2 | 2 | 4 | 11 | 7 | 18 | 1 | 1 | 2 | 17 | 1 | 18 | 22 | 20 | 42 |
| De 13 » | 6 | 1 | 7 | 5 | 8 | 13 | — | 2 | 2 | 10 | 6 | 16 | 20 | 18 | 38 |
| De 14 » | 3 | 1 | 4 | 7 | 9 | 16 | — | — | — | 7 | 6 | 13 | 20 | 13 | 33 |
| De 15 a 29 años | 25 | 39 | 64 | 134 | 92 | 226 | 12 | 10 | 22 | 93 | 108 | 201 | 290 | 223 | 513 |
| De 30 años y más | 34 | 37 | 71 | 110 | 52 | 162 | 16 | 17 | 33 | 98 | 121 | 219 | 233 | 252 | 485 |
| **MUNICIPIO DE MOTAVITA** | | | | | | | | | | | | | | | |
| **Totales** | 41 | 44 | 85 | 375 | 197 | 572 | 23 | 27 | 50 | 963 | 477 | 1.439 | 957 | 1.180 | 2.137 |
| Menores de 7 años | — | — | — | 2 | 2 | 4 | 14 | 11 | 25 | 235 | 228 | 463 | 4 | 488 | 492 |
| De 7 años | 2 | — | 2 | 12 | 1 | 13 | — | 1 | 1 | 26 | 45 | 71 | 15 | 72 | 87 |
| De 8 » | 4 | — | 4 | 18 | 5 | 23 | 1 | 1 | 2 | 34 | 26 | 60 | 27 | 62 | 89 |
| De 9 » | — | — | — | 8 | 5 | 13 | 1 | 1 | 2 | 14 | 20 | 34 | 13 | 36 | 49 |
| De 10 » | 3 | 4 | 7 | 23 | 14 | 37 | 1 | 1 | 2 | 12 | 15 | 27 | 44 | 29 | 73 |
| De 11 » | 1 | 1 | 2 | 10 | 5 | 15 | — | — | — | 6 | 10 | 16 | 17 | 16 | 33 |
| De 12 » | 4 | 2 | 6 | 21 | 17 | 38 | — | — | — | 8 | 20 | 28 | 44 | 28 | 72 |
| De 13 » | 2 | 2 | 4 | 11 | 9 | 20 | — | — | — | 4 | 9 | 13 | 24 | 13 | 37 |
| De 14 » | 1 | 2 | 3 | 14 | 10 | 24 | 1 | — | 1 | 7 | 7 | 14 | 27 | 15 | 42 |
| De 15 a 29 años | 10 | 13 | 23 | 135 | 88 | 223 | 1 | 4 | 5 | 75 | 173 | 248 | 246 | 253 | 499 |
| De 30 años y más | 14 | 20 | 34 | 121 | 41 | 162 | 4 | 8 | 12 | 182 | 274 | 456 | 196 | 468 | 664 |

(Continúa).

## Instrucción, por edad y sexo — (Continuación).

| EDADES | SABEN LEER | | | | | | NO SABEN LEER | | | | | | TOTALES | | |
|---|---|---|---|---|---|---|---|---|---|---|---|---|---|---|---|
| | Cabecera | | | Otras localidades pobladas | | | Cabecera | | | Otras localidades pobladas | | | Total saben leer | Total no saben leer | Total del Municipio |
| | H. | M. | T. | H. | M. | T. | H. | M. | T. | H. | M. | T. | | | |
| **MUNICIPIO DE MUZO** | | | | | | | | | | | | | | | |
| **Totales** | 91 | 75 | 166 | 639 | 251 | 890 | 89 | 107 | 196 | 2.056 | 2.125 | 4.181 | 1.056 | 4.377 | 5.433 |
| Menores de 7 años | — | — | — | 1 | 4 | 5 | 40 | 37 | 77 | 615 | 568 | 1.183 | 5 | 1.260 | 1.265 |
| De 7 años | — | 1 | 1 | 2 | — | 2 | 3 | 2 | 5 | 74 | 79 | 153 | 3 | 158 | 161 |
| De 8 » | 3 | 1 | 4 | 7 | 6 | 13 | 6 | 4 | 10 | 88 | 84 | 172 | 17 | 182 | 199 |
| De 9 » | 2 | 4 | 6 | 2 | 5 | 7 | — | — | — | 31 | 32 | 63 | 13 | 63 | 76 |
| De 10 » | 3 | 2 | 5 | 17 | 11 | 28 | 3 | — | 3 | 72 | 77 | 149 | 33 | 152 | 185 |
| De 11 » | 1 | 8 | 9 | 10 | 4 | 14 | 1 | 2 | 3 | 17 | 28 | 45 | 23 | 48 | 71 |
| De 12 » | 6 | 2 | 8 | 25 | 10 | 35 | 1 | — | 1 | 83 | 60 | 143 | 43 | 144 | 187 |
| De 13 » | 6 | 3 | 9 | 11 | 12 | 23 | 1 | 2 | 3 | 25 | 26 | 51 | 32 | 54 | 86 |
| De 14 » | 2 | — | 2 | 13 | 12 | 25 | 2 | — | 2 | 40 | 39 | 79 | 27 | 81 | 108 |
| De 15 a 29 años | 33 | 30 | 63 | 321 | 122 | 443 | 13 | 22 | 35 | 464 | 530 | 994 | 506 | 1.029 | 1.535 |
| De 30 años y más | 35 | 24 | 59 | 230 | 65 | 295 | 19 | 38 | 57 | 547 | 602 | 1.149 | 354 | 1.206 | 1.560 |
| **MUNICIPIO DE NOBSA** | | | | | | | | | | | | | | | |
| **Totales** | 111 | 145 | 256 | 517 | 460 | 977 | 80 | 96 | 176 | 592 | 894 | 1.486 | 1.233 | 1.612 | 2.845 |
| Menores de 7 años | — | — | — | 2 | 1 | 3 | 33 | 43 | 76 | 249 | 232 | 481 | 3 | 557 | 560 |
| De 7 años | — | — | — | 11 | 6 | 17 | 4 | 3 | 7 | 38 | 33 | 71 | 17 | 78 | 95 |
| De 8 » | — | 1 | 1 | 19 | 5 | 24 | 3 | 4 | 7 | 24 | 35 | 59 | 25 | 66 | 91 |
| De 9 » | 3 | 1 | 4 | 13 | 8 | 21 | 2 | 1 | 3 | 16 | 23 | 39 | 25 | 42 | 67 |
| De 10 » | 5 | 6 | 11 | 27 | 17 | 44 | 1 | 1 | 2 | 15 | 11 | 26 | 55 | 28 | 83 |
| De 11 » | — | 2 | 2 | 10 | 14 | 24 | — | — | — | 2 | 2 | 4 | 26 | 4 | 30 |
| De 12 » | 4 | 8 | 12 | 26 | 21 | 47 | — | 1 | 1 | 14 | 18 | 32 | 59 | 33 | 92 |
| De 13 » | 3 | 2 | 5 | 13 | 13 | 26 | — | — | — | 8 | 11 | 19 | 31 | 19 | 50 |
| De 14 » | 3 | 4 | 7 | 29 | 14 | 43 | 2 | — | 2 | 7 | 11 | 18 | 50 | 20 | 70 |
| De 15 a 29 años | 34 | 58 | 92 | 171 | 182 | 353 | 5 | 7 | 13 | 69 | 121 | 190 | 445 | 203 | 648 |
| De 30 años y más | 59 | 63 | 122 | 196 | 179 | 375 | 9 | 36 | 45 | 120 | 397 | 517 | 497 | 562 | 1.059 |

(Continúa).

## Instrucción, por edad y sexo — (Continuación).

| EDADES | SABEN LEER | | | | | | NO SABEN LEER | | | | | | TOTALES | | |
|---|---|---|---|---|---|---|---|---|---|---|---|---|---|---|---|
| | Cabecera | | | Otras localidades pobladas | | | Cabecera | | | Otras localidades pobladas | | | Total saben leer | Total no saben leer | Total del Municipio |
| | H. | M. | T. | H. | M. | T. | H. | M. | T. | H. | M. | T. | | | |
| **MUNICIPIO DE NUEVO COLON** | | | | | | | | | | | | | | | |
| **Totales** | 37 | 54 | 91 | 617 | 348 | 965 | 18 | 92 | 90 | 1.369 | 1.875 | 3.264 | 1.057 | 3.344 | 4.401 |
| Menores de 7 años | — | — | — | 5 | 2 | 7 | 12 | 20 | 32 | 432 | 440 | 872 | 7 | 904 | 911 |
| De 7 años | — | 1 | 1 | 11 | 3 | 14 | — | 3 | 3 | 60 | 71 | 131 | 15 | 134 | 149 |
| De 8 » | — | 2 | 2 | 15 | 10 | 25 | — | 1 | 1 | 73 | 69 | 142 | 27 | 143 | 170 |
| De 9 » | 1 | 3 | 4 | 16 | 5 | 21 | 2 | 3 | 5 | 23 | 40 | 63 | 25 | 68 | 93 |
| De 10 » | 1 | 1 | 2 | 37 | 27 | 64 | 1 | — | 1 | 68 | 53 | 121 | 66 | 122 | 188 |
| De 11 » | 3 | 2 | 5 | 23 | 12 | 35 | — | — | — | 12 | 23 | 35 | 40 | 35 | 75 |
| De 12 » | 1 | 3 | 4 | 42 | 23 | 65 | — | 2 | 2 | 45 | 54 | 99 | 69 | 101 | 170 |
| De 13 » | 3 | 1 | 4 | 25 | 11 | 36 | — | — | — | 26 | 24 | 50 | 40 | 50 | 90 |
| De 14 » | 1 | 1 | 2 | 25 | 17 | 42 | — | 1 | 1 | 23 | 31 | 54 | 44 | 55 | 99 |
| De 15 a 29 años | 7 | 15 | 22 | 212 | 147 | 359 | 1 | 15 | 16 | 239 | 377 | 607 | 381 | 623 | 1.004 |
| De 30 años y más | 20 | 25 | 45 | 206 | 92 | 298 | 2 | 17 | 19 | 397 | 693 | 1.090 | 343 | 1.109 | 1.452 |
| **MUNICIPIO DE NUNCHIA** | | | | | | | | | | | | | | | |
| **Totales** | 178 | 189 | 367 | 416 | 203 | 619 | 201 | 207 | 408 | 1.418 | 1.459 | 2.878 | 996 | 3.346 | 4.332 |
| Menores de 7 años | — | 1 | 1 | — | — | — | 92 | 84 | 176 | 430 | 414 | 844 | 1 | 1.020 | 1.021 |
| De 7 años | — | 2 | 2 | — | 3 | 3 | 11 | 9 | 20 | 69 | 57 | 126 | 5 | 146 | 151 |
| De 8 » | 8 | 8 | 16 | 3 | 3 | 6 | 5 | 4 | 9 | 60 | 56 | 116 | 22 | 125 | 147 |
| De 9 » | 3 | 6 | 9 | 8 | 4 | 12 | 5 | 7 | 12 | 31 | 30 | 61 | 21 | 73 | 94 |
| De 10 » | 5 | 10 | 15 | 5 | 7 | 12 | 2 | 1 | 3 | 46 | 45 | 91 | 27 | 94 | 121 |
| De 11 » | 3 | 10 | 13 | 10 | 1 | 11 | 4 | 1 | 5 | 18 | 22 | 40 | 24 | 45 | 69 |
| De 12 » | 8 | 8 | 16 | 15 | 6 | 21 | 5 | 8 | 13 | 44 | 38 | 82 | 37 | 95 | 132 |
| De 13 » | 9 | 10 | 19 | 9 | 13 | 22 | 1 | 2 | 3 | 33 | 19 | 52 | 41 | 55 | 96 |
| De 14 » | 8 | 5 | 13 | 11 | 9 | 20 | 3 | 2 | 5 | 28 | 22 | 50 | 33 | 55 | 88 |
| De 15 a 29 años | 61 | 64 | 125 | 192 | 107 | 299 | 40 | 65 | 105 | 325 | 366 | 691 | 424 | 796 | 1.220 |
| De 30 años y más | 73 | 65 | 138 | 163 | 50 | 213 | 33 | 84 | 117 | 335 | 390 | 725 | 351 | 842 | 1.193 |

(Continúa).

## Instrucción, por edad y sexo — (Continuación).

| EDADES | SABEN LEER | | | | | | NO SABEN LEER | | | | | | TOTALES | | |
|---|---|---|---|---|---|---|---|---|---|---|---|---|---|---|---|
| | Cabecera | | | Otras localidades pobladas | | | Cabecera | | | Otras localidades pobladas | | | Total saben leer | Total no saben leer | Total del Municipio |
| | H. | M. | T. | H. | M. | T. | H. | M. | T. | H. | M. | T. | | | |
| **MUNICIPIO DE OICATA** | | | | | | | | | | | | | | | |
| **Totales** | 27 | 23 | 50 | 354 | 228 | 582 | 18 | 29 | 47 | 709 | 1.069 | 1.858 | 632 | 1.905 | 2.537 |
| Menores de 7 años | — | — | — | 2 | 4 | 6 | 14 | 13 | 27 | 271 | 295 | 566 | 6 | 593 | 599 |
| De 7 años | — | 1 | 1 | 2 | 6 | 8 | — | 2 | 2 | 39 | 38 | 77 | 9 | 79 | 88 |
| De 8 » | 2 | 1 | 3 | 10 | 9 | 19 | — | — | — | 40 | 40 | 80 | 22 | 80 | 102 |
| De 9 » | — | 2 | 2 | 2 | 6 | 8 | — | — | — | 22 | 15 | 37 | 10 | 37 | 47 |
| De 10 » | — | — | — | 7 | 10 | 17 | 1 | — | 1 | 26 | 30 | 56 | 17 | 57 | 74 |
| De 11 » | 1 | — | 1 | 14 | 8 | 22 | — | — | — | 10 | 12 | 22 | 23 | 22 | 45 |
| De 12 » | 2 | — | 2 | 21 | 15 | 36 | 1 | — | 1 | 28 | 23 | 51 | 38 | 52 | 90 |
| De 13 » | 1 | 1 | 2 | 8 | 9 | 17 | — | — | — | 9 | 16 | 25 | 19 | 25 | 44 |
| De 14 » | — | — | — | 15 | 11 | 26 | 1 | — | 1 | 14 | 11 | 25 | 26 | 26 | 52 |
| De 15 a 29 años | 8 | 9 | 17 | 141 | 99 | 240 | [illegible] | 4 | 4 | 110 | 228 | 338 | 257 | 342 | 599 |
| De 30 años y más | 13 | 9 | 22 | 132 | 51 | 183 | 1 | 10 | 11 | 220 | 361 | 581 | 205 | 592 | 797 |
| **MUNICIPIO DE OROCUE** | | | | | | | | | | | | | | | |
| **Totales** | 101 | 139 | 240 | 304 | 125 | 429 | 142 | 136 | 278 | 984 | 849 | 1.943 | 749 | 2.221 | 2.970 |
| Menores de 7 años | 2 | 1 | 3 | — | — | — | 60 | 50 | 110 | 262 | 248 | 510 | 3 | 620 | 623 |
| De 7 años | 2 | 4 | 6 | 1 | 1 | 2 | 2 | 5 | 7 | 41 | 31 | 72 | 8 | 79 | 87 |
| De 8 » | 11 | 4 | 15 | 1 | 1 | 2 | 3 | 4 | 7 | 42 | 40 | 82 | 17 | 89 | 106 |
| De 9 » | 9 | 5 | 14 | 2 | 3 | 5 | 3 | 3 | 6 | 20 | 19 | 39 | 19 | 45 | 64 |
| De 10 » | 5 | 4 | 9 | 3 | 1 | 4 | 1 | — | 1 | 37 | 25 | 62 | 13 | 63 | 76 |
| De 11 » | 6 | 8 | 14 | 2 | — | 2 | 1 | — | 1 | 10 | 18 | 28 | 16 | 29 | 45 |
| De 12 » | 5 | 7 | 12 | 7 | 1 | 8 | 2 | 2 | 4 | 39 | 21 | 60 | 20 | 64 | 84 |
| De 13 » | 5 | 3 | 8 | 2 | 3 | 5 | — | 1 | 1 | 18 | 14 | 32 | 13 | 33 | 46 |
| De 14 » | 3 | 2 | 5 | 11 | 5 | 16 | — | — | — | 25 | 20 | 45 | 21 | 45 | 66 |
| De 15 a 29 años | 57 | 60 | 117 | 146 | 69 | 215 | 42 | 34 | 76 | 261 | 294 | 555 | 332 | 631 | 963 |
| De 30 años y más | 76 | 41 | 117 | 129 | 41 | 170 | 28 | 37 | 65 | 239 | 219 | 458 | 287 | 523 | 810 |

(Continúa).

## Instrucción, por edad y sexo — (Continuación).

| EDADES | SABEN LEER | | | | | | NO SABEN LEER | | | | | | TOTALES | | |
|---|---|---|---|---|---|---|---|---|---|---|---|---|---|---|---|
| | Cabecera | | | Otras localidades pobladas | | | Cabecera | | | Otras localidades pobladas | | | Total saben leer | Total no saben leer | Total del Municipio |
| | H. | M. | T. | H. | M. | T. | H | M. | T. | H | M. | T. | | | |
| **MUNICIPIO DE PACHAVITA** | | | | | | | | | | | | | | | |
| **Totales** | **41** | **68** | **109** | **942** | **568** | **1.210** | **40** | **85** | **125** | **1.842** | **2.179** | **4.021** | **1.319** | **4.146** | **5.465** |
| Menores de 7 años | 1 | -- | 1 | 2 | 3 | 5 | 19 | 25 | 44 | 537 | 559 | 1.096 | 6 | 1.140 | 1.146 |
| De 7 años | 1 | 4 | 5 | 4 | 4 | 8 | 6 | 2 | 8 | 93 | 88 | 181 | 13 | 189 | 202 |
| De 8 » | 1 | — | 1 | 10 | 7 | 17 | 1 | 3 | 4 | 100 | 77 | 177 | 18 | 181 | 199 |
| De 9 » | 1 | 4 | 5 | 10 | 6 | 16 | — | 1 | 1 | 51 | 52 | 103 | 21 | 104 | 125 |
| De 10 » | — | 1 | 1 | 17 | 11 | 28 | 1 | — | 1 | 65 | 64 | 129 | 29 | 130 | 159 |
| De 11 » | 2 | — | 2 | 27 | 11 | 38 | — | 1 | 1 | 31 | 27 | 58 | 40 | 59 | 99 |
| De 12 » | 1 | — | 1 | 26 | 16 | 42 | — | 1 | 1 | 46 | 55 | 101 | 43 | 102 | 145 |
| De 13 » | — | 1 | 1 | 15 | 20 | 35 | — | 3 | 3 | 28 | 30 | 58 | 36 | 61 | 97 |
| De 14 » | 2 | 2 | 4 | 20 | 32 | 52 | — | — | — | 25 | 29 | 54 | 56 | 54 | 110 |
| De 15 a 29 años | 12 | 25 | 37 | 243 | 262 | 505 | 5 | 9 | 14 | 306 | 389 | 695 | 542 | 709 | 1.251 |
| De 30 años y más | 20 | 31 | 51 | 268 | 196 | 464 | 8 | 40 | 48 | 560 | 809 | 1.369 | 515 | 1.417 | 1.932 |
| **MUNICIPIO DE PAIPA** | | | | | | | | | | | | | | | |
| **Totales** | **278** | **371** | **649** | **1.706** | **1.425** | **3.131** | **118** | **239** | **357** | **2.478** | **3.358** | **5.836** | **3.780** | **5.193** | **8.973** |
| Menores de 7 años | 2 | — | 2 | 5 | 8 | 13 | 68 | 81 | 149 | 914 | 905 | 1.819 | 15 | 1.968 | 1.983 |
| De 7 años | 4 | 4 | 8 | 7 | 8 | 15 | 8 | 10 | 18 | 132 | 142 | 274 | 23 | 292 | 315 |
| De 8 » | 9 | 10 | 19 | 37 | 22 | 59 | 3 | 8 | 11 | 133 | 147 | 280 | 78 | 291 | 369 |
| De 9 » | 11 | 10 | 21 | 39 | 28 | 67 | 1 | 2 | 3 | 75 | 74 | 149 | 88 | 152 | 240 |
| De 10 » | 13 | 16 | 29 | 86 | 69 | 155 | 1 | 4 | 5 | 84 | 74 | 158 | 184 | 163 | 347 |
| De 11 » | 8 | 7 | 15 | 48 | 45 | 93 | 2 | 2 | 4 | 24 | 32 | 56 | 108 | 60 | 168 |
| De 12 » | 15 | 22 | 37 | 87 | 80 | 167 | 4 | 3 | 7 | 53 | 57 | 110 | 204 | 117 | 321 |
| De 13 » | 10 | 12 | 22 | 56 | 39 | 95 | — | 1 | 1 | 28 | 29 | 57 | 117 | 58 | 175 |
| De 14 » | 12 | 15 | 27 | 72 | 58 | 130 | 6 | 2 | 8 | 18 | 34 | 52 | 157 | 60 | 217 |
| De 15 a 29 años | 67 | 125 | 192 | 675 | 625 | 1.300 | 12 | 43 | 55 | 269 | 579 | 848 | 1.492 | 903 | 2.395 |
| De 30 años y más | 127 | 150 | 277 | 594 | 443 | 1.037 | 13 | 83 | 96 | 748 | 1.285 | 2.033 | 1.314 | 2.129 | 3.443 |



(Continúa).

## Instrucción, por edad y sexo — (Continuación).

| EDADES | SABEN LEER | | | | | | NO SABEN LEER | | | | | | TOTALES | | |
|---|---|---|---|---|---|---|---|---|---|---|---|---|---|---|---|
| | Cabecera | | | Otras localidades pobladas | | | Cabecera | | | Otras localidades pobladas | | | Total saben leer | Total no saben leer | Total del Municipio |
| | H. | M. | T. | H. | M. | T. | H. | M. | T. | H. | M. | T. | | | |
| **MUNICIPIO DE PAJARITO** | | | | | | | | | | | | | | | |
| **Totales** | 34 | 15 | 49 | 95 | 45 | 140 | 35 | 21 | 56 | 236 | 258 | 494 | 188 | 550 | 738 |
| Menores de 7 años | 1 | — | 1 | 1 | — | 1 | 8 | 6 | 14 | 35 | 51 | 86 | 2 | 100 | 102 |
| De 7 años | 2 | 1 | 3 | — | 1 | 1 | 1 | — | 1 | 6 | 11 | 17 | 4 | 18 | 22 |
| De 8 » | 1 | — | 1 | — | — | — | — | — | — | 11 | 3 | 14 | 1 | 14 | 15 |
| De 9 » | — | — | — | — | — | — | 1 | — | 1 | 9 | 8 | 17 | — | 18 | 18 |
| De 10 » | 1 | — | 1 | 3 | — | 3 | — | — | — | 5 | 6 | 11 | 4 | 11 | 15 |
| De 11 » | — | — | — | 2 | — | 2 | — | — | — | 4 | 5 | 9 | 2 | 9 | 11 |
| De 12 » | 2 | — | 2 | 1 | 1 | 2 | — | — | — | 11 | 8 | 19 | 4 | 19 | 23 |
| De 13 » | — | — | — | 3 | — | 3 | — | — | — | 7 | 2 | 9 | 3 | 9 | 12 |
| De 14 » | 2 | — | 2 | 1 | 1 | 2 | — | — | — | 6 | 4 | 10 | 4 | 10 | 14 |
| De 15 a 29 años | 10 | 7 | 17 | 38 | 17 | 55 | 11 | | 15 | 54 | 59 | 113 | 72 | 128 | 200 |
| De 30 años y más | 15 | 7 | 22 | 46 | 25 | 71 | 14 | 11 | 25 | 88 | 101 | 189 | 93 | 214 | 307 |
| **MUNICIPIO DE PANQUEVA** | | | | | | | | | | | | | | | |
| **Totales** | 113 | 134 | 247 | 563 | 367 | 930 | 58 | 130 | 188 | 906 | 1.314 | 2.300 | 1.177 | 2.496 | 3.673 |
| Menores de 7 años | 1 | 1 | 2 | 4 | — | 4 | 32 | 45 | 77 | 375 | 363 | 738 | 6 | 815 | 821 |
| De 7 años | 1 | 1 | 2 | 6 | 1 | 7 | 6 | 3 | 9 | 56 | 41 | 97 | 9 | 106 | 115 |
| De 8 » | 2 | 2 | 4 | 11 | 7 | 18 | 7 | 7 | 14 | 59 | 42 | 101 | 22 | 115 | 137 |
| De 9 » | 1 | 4 | 5 | 5 | 7 | 12 | — | 1 | 1 | 22 | 23 | 45 | 17 | 46 | 63 |
| De 10 » | 4 | 7 | 11 | 20 | 11 | 31 | 1 | 3 | 4 | 33 | 42 | 75 | 42 | 79 | 121 |
| De 11 » | — | 5 | 5 | 16 | 8 | 24 | — | 1 | 1 | 11 | 11 | 22 | 29 | 23 | 52 |
| De 12 » | 8 | 9 | 17 | 19 | 19 | 38 | 2 | 1 | 3 | 23 | 25 | 48 | 55 | 51 | 106 |
| De 13 » | 7 | 7 | 14 | 25 | 16 | 41 | 1 | 1 | 2 | 15 | 14 | 30 | 55 | 32 | 87 |
| De 14 » | 3 | 4 | 7 | 7 | 19 | 26 | — | 1 | 1 | 10 | 10 | 20 | 33 | 21 | 54 |
| De 15 a 29 años | 37 | 52 | 89 | 210 | 182 | 392 | 4 | 13 | 17 | 133 | 261 | 394 | 481 | 411 | 892 |
| De 30 años y más | 49 | 42 | 91 | 240 | 97 | 337 | 13 | 54 | 67 | 248 | 482 | 730 | 428 | 797 | 1.225 |

(Continúa).

## Instrucción, por edad y sexo — (Continuación).

| EDADES | SABEN LEER | | | | | | NO SABEN LEER | | | | | | TOTALES | | |
|---|---|---|---|---|---|---|---|---|---|---|---|---|---|---|---|
| | Cabecera | | | Otras localidades pobladas | | | Cabecera | | | Otras localidades pobladas | | | Total saben leer | Total no saben leer | Total del Municipio |
| | H. | M. | T. | H. | M. | T. | H. | M. | T. | H. | M. | T. | | | |
| **MUNICIPIO DE PAUNA** | | | | | | | | | | | | | | | |
| **Totales** | **40** | **41** | **81** | **871** | **468** | **1.339** | **46** | **54** | **100** | **3.498** | **3.536** | **6.944** | **1.420** | **7.044** | **8.464** |
| Menores de 7 años | — | 1 | 1 | 1 | — | 1 | 25 | 16 | 41 | 874 | 824 | 1.698 | 2 | 1.739 | 1.741 |
| De 7 años | 1 | — | 1 | 2 | 2 | 4 | — | 2 | 2 | 100 | 101 | 201 | 5 | 203 | 208 |
| De 8 » | 1 | — | 1 | 3 | 2 | 5 | 3 | — | 3 | 149 | 149 | 298 | 6 | 301 | 307 |
| De 9 » | 2 | — | 2 | 3 | 1 | 4 | 2 | — | 2 | 81 | 48 | 129 | 6 | 131 | 137 |
| De 10 » | 2 | 2 | 4 | 9 | 4 | 13 | 1 | 3 | 4 | 133 | 133 | 266 | 17 | 270 | 287 |
| De 11 » | 1 | — | 1 | 8 | 3 | 11 | — | — | — | 27 | 40 | 67 | 12 | 67 | 79 |
| De 12 » | — | 3 | 3 | 20 | 15 | 35 | 2 | — | 2 | 165 | 128 | 293 | 38 | 295 | 333 |
| De 13 » | 3 | 2 | 5 | 12 | 5 | 17 | 2 | 1 | 3 | 46 | 42 | 88 | 22 | 91 | 113 |
| De 14 » | 1 | 4 | 5 | 16 | 11 | 27 | — | 1 | 1 | 65 | 64 | 129 | 32 | 130 | 162 |
| De 15 a 29 años | 11 | 14 | 25 | 462 | 256 | 718 | 4 | 8 | 12 | 753 | 850 | 1.603 | 743 | 1.615 | 2.358 |
| De 30 años y más | 18 | 15 | 33 | 335 | 169 | 504 | 7 | 23 | 30 | 1.015 | 1.157 | 2.172 | 537 | 2,202 | 2.739 |
| **MUNICIPIO DE PAYA** | | | | | | | | | | | | | | | |
| **Totales** | **48** | **34** | **92** | **163** | **50** | **223** | **10** | **20** | **30** | **432** | **616** | **1.051** | **305** | **1.091** | **1.396** |
| Menores de 7 años | 1 | — | 1 | 1 | 1 | 2 | 6 | 6 | 12 | 155 | 152 | 307 | 3 | 319 | 322 |
| De 7 años | 3 | — | 3 | 1 | — | 1 | 1 | 2 | 3 | 18 | 23 | 41 | 4 | 44 | 48 |
| De 8 » | 3 | — | 3 | 1 | 2 | 3 | — | — | — | 19 | 24 | 43 | 6 | 43 | 49 |
| De 9 » | 1 | — | 1 | 5 | 1 | 6 | — | — | — | 13 | 14 | 27 | 7 | 27 | 34 |
| De 10 » | 4 | — | 4 | 2 | 1 | 3 | — | — | — | 20 | 12 | 32 | 7 | 32 | 39 |
| De 11 » | — | — | — | 1 | — | 1 | — | — | — | 7 | 8 | 15 | 1 | 15 | 16 |
| De 12 » | 3 | 5 | 8 | 2 | 1 | 3 | — | — | — | 12 | 19 | 31 | 11 | 31 | 42 |
| De 13 » | 2 | 1 | 3 | 3 | 1 | 4 | 1 | — | 1 | 4 | 11 | 15 | 7 | 16 | 23 |
| De 14 » | 3 | 2 | 5 | 1 | 3 | 4 | — | — | — | 8 | 14 | 22 | 9 | 22 | 31 |
| De 15 a 29 años | 17 | 17 | 34 | 80 | 29 | 109 | 1 | 3 | 4 | 87 | 155 | 242 | 143 | 246 | 389 |
| De 30 años y más | 11 | 9 | 20 | 66 | 21 | 87 | 1 | 9 | 10 | 89 | 187 | 276 | 107 | 286 | 393 |

(Continúa).

## Instrucción, por edad y sexo — (Continuación).

| EDADES | SABEN LEER | | | | | | NO SABEN LEER | | | | | | TOTALES | | |
|---|---|---|---|---|---|---|---|---|---|---|---|---|---|---|---|
| | Cabecera | | | Otras localidades pobladas | | | Cabecera | | | Otras localidades pobladas | | | Total saben leer | Total no saben leer | Total del Municipio |
| | H. | M. | T. | H. | M. | T. | H. | M. | T. | H. | M. | T. | | | |
| **MUNICIPIO DE PAZ DEL RIO** | | | | | | | | | | | | | | | |
| **Totales** | 50 | 54 | 104 | 735 | 575 | 1.310 | 36 | 44 | 80 | 1.192 | 1.861 | 3.053 | 1.424 | 3.133 | 4.557 |
| Menores de 7 años | — | — | — | 2 | 1 | 3 | 14 | 19 | 33 | 472 | 472 | 944 | 3 | 977 | 980 |
| De 7 años | — | 2 | 2 | 6 | 5 | 11 | 2 | 1 | 3 | 68 | 72 | 140 | 13 | 143 | 156 |
| De 8 » | — | 1 | 1 | 18 | 16 | 34 | 2 | 1 | 3 | 57 | 79 | 136 | 35 | 139 | 174 |
| De 9 » | 1 | 2 | 3 | 18 | 11 | 29 | 1 | 1 | 2 | 34 | 47 | 81 | 32 | 83 | 115 |
| De 10 » | 4 | 2 | 6 | 31 | 25 | 56 | 3 | 1 | 4 | 25 | 43 | 68 | 62 | 72 | 134 |
| De 11 » | 2 | 1 | 3 | 23 | 16 | 39 | 1 | 1 | 2 | 9 | 15 | 24 | 42 | 26 | 68 |
| De 12 » | 3 | 2 | 5 | 47 | 31 | 78 | — | 1 | 1 | 29 | 38 | 67 | 83 | 68 | 151 |
| De 13 » | 2 | 1 | 3 | 25 | 23 | 48 | 1 | 1 | 2 | 9 | 20 | 29 | 51 | 31 | 82 |
| De 14 » | 2 | 5 | 7 | 35 | 26 | 61 | — | 1 | 1 | 16 | 29 | 45 | 68 | 46 | 114 |
| De 15 a 29 años | 21 | 19 | 40 | 254 | 221 | 475 | 5 | 8 | 13 | 147 | 343 | 490 | 515 | 503 | 1.018 |
| De 30 años y más | 25 | 19 | 44 | 275 | 200 | 476 | 7 | 9 | 16 | 326 | 703 | 1.029 | 520 | 1.045 | 1.565 |
| **MUNICIPIO DE PESCA** | | | | | | | | | | | | | | | |
| **Totales** | 280 | 356 | 636 | 1.548 | 999 | 2.547 | 168 | 339 | 507 | 3.037 | 3.935 | 6.972 | 3.183 | 7.479 | 10.662 |
| Menores de 7 años | 4 | 3 | 7 | 11 | 10 | 21 | 90 | 111 | 201 | 1.018 | 968 | 1.986 | 28 | 2.187 | 2.215 |
| De 7 años | 10 | 4 | 14 | 23 | 23 | 46 | 7 | 11 | 18 | 144 | 150 | 294 | 60 | 312 | 372 |
| De 8 » | 6 | 15 | 21 | 33 | 31 | 64 | 5 | 5 | 10 | 153 | 161 | 314 | 85 | 324 | 409 |
| De 9 » | 10 | 10 | 20 | 35 | 16 | 51 | 5 | 5 | 10 | 77 | 83 | 160 | 71 | 170 | 241 |
| De 10 » | 13 | 15 | 28 | 53 | 49 | 102 | 1 | 4 | 5 | 103 | 130 | 233 | 130 | 238 | 368 |
| De 11 » | 10 | 7 | 17 | 30 | 16 | 46 | 1 | — | 1 | 27 | 48 | 75 | 63 | 76 | 139 |
| De 12 » | 13 | 14 | 27 | 94 | 51 | 145 | 4 | 8 | 12 | 94 | 106 | 200 | 172 | 212 | 384 |
| De 13 » | 10 | 16 | 26 | 44 | 24 | 68 | 1 | 5 | 6 | 43 | 53 | 96 | 94 | 102 | 196 |
| De 14 » | 11 | 8 | 19 | 30 | 35 | 95 | — | 6 | 6 | 47 | 55 | 102 | 114 | 108 | 222 |
| De 15 a 29 años | 69 | 127 | 196 | 496 | 443 | 939 | 15 | 68 | 83 | 481 | 808 | 1.289 | 1.135 | 1.372 | 2.507 |
| De 30 años y más | 124 | 137 | 261 | 669 | 301 | 970 | 39 | 116 | 155 | 850 | 1.373 | 2.223 | 1.231 | 2.378 | 3.609 |

(Continúa).

## Instrucción, por edad y sexo — (Continuación).

| EDADES | SABEN LEER | | | | | | NO SABEN LEER | | | | | | TOTALES | | |
|---|---|---|---|---|---|---|---|---|---|---|---|---|---|---|---|
| | Cabecera | | | Otras localidades pobladas | | | Cabecera | | | Otras localidades pobladas | | | Total saben leer | Total no saben leer | Total del Municipio |
| | H. | M. | T. | H. | M. | T. | H. | M. | T. | H. | M. | T. | | | |
| **MUNICIPIO DE PISVA** | | | | | | | | | | | | | | | |
| **Totales** | 22 | 12 | 34 | 106 | 37 | 143 | 23 | 26 | 49 | 170 | 285 | 455 | 177 | 504 | 681 |
| Menores de 7 años | — | — | — | — | — | — | 9 | 9 | 18 | 61 | 61 | 122 | — | 140 | 140 |
| De 7 años | — | — | — | — | — | — | 1 | 3 | 4 | 17 | 9 | 26 | — | 30 | 30 |
| De 8 » | — | — | — | — | — | — | 4 | 1 | 5 | 6 | 8 | 14 | — | 19 | 19 |
| De 9 » | 1 | — | 1 | 1 | — | 1 | 2 | — | 2 | 6 | 14 | 20 | 2 | 22 | 24 |
| De 10 » | 2 | 1 | 3 | 1 | — | 1 | 1 | 1 | 2 | 6 | 14 | 20 | 4 | 22 | 26 |
| De 11 » | 2 | — | 2 | 2 | — | 2 | — | — | — | 3 | 5 | 8 | 4 | 8 | 12 |
| De 12 » | 2 | 1 | 3 | 1 | 1 | 2 | 1 | — | 1 | 3 | 4 | 7 | 5 | 8 | 13 |
| De 13 » | 3 | 2 | 5 | 6 | 1 | 7 | — | — | — | 1 | 7 | 8 | 12 | 8 | 20 |
| De 14 » | 3 | — | 3 | 3 | — | 3 | 1 | — | 1 | — | 4 | 4 | 6 | 5 | 11 |
| De 15 a 29 años | 4 | 4 | 8 | 43 | 19 | 62 | 2 | 4 | 6 | 28 | 72 | 100 | 70 | 106 | 176 |
| De 30 años y más | 5 | 4 | 9 | 49 | 16 | 65 | 2 | 8 | 10 | 39 | 87 | 126 | 74 | 136 | 210 |
| **MUNICIPIO DE PORE** | | | | | | | | | | | | | | | |
| **Totales** | 34 | 34 | 68 | 173 | 102 | 275 | 21 | 25 | 46 | 433 | 422 | 855 | 343 | 901 | 1,244 |
| Menores de 7 años | 1 | 1 | 2 | 3 | — | 3 | 10 | 14 | 24 | 146 | 131 | 277 | 5 | 301 | 306 |
| De 7 años | 1 | — | 1 | 2 | 1 | 3 | 1 | — | 1 | 18 | 16 | 34 | 4 | 35 | 39 |
| De 8 » | 1 | 1 | 2 | 2 | 2 | 4 | 2 | 2 | 4 | 22 | 16 | 38 | 6 | 42 | 48 |
| De 9 » | — | — | — | 4 | 1 | 5 | 1 | — | 1 | 14 | 8 | 22 | 5 | 23 | 28 |
| De 10 » | 1 | 3 | 4 | 4 | 3 | 7 | — | — | — | 19 | 6 | 25 | 11 | 25 | 36 |
| De 11 » | — | 2 | 2 | 3 | 1 | 4 | — | — | — | 6 | 7 | 13 | 6 | 13 | 19 |
| De 12 » | 2 | 3 | 5 | 11 | 3 | 14 | — | — | — | 7 | 19 | 26 | 19 | 26 | 45 |
| De 13 » | 2 | 1 | 3 | 2 | 1 | 3 | — | — | — | 7 | 4 | 11 | 6 | 11 | 17 |
| De 14 » | 1 | — | 1 | 8 | 7 | 15 | — | — | — | 5 | 10 | 15 | 16 | 15 | 31 |
| De 15 a 29 años | 11 | 16 | 27 | 72 | 53 | 125 | 5 | 2 | 7 | 100 | 102 | 202 | 152 | 209 | 361 |
| De 30 años y más | 14 | 7 | 21 | 62 | 30 | 92 | 2 | 7 | 9 | 89 | 103 | 192 | 113 | 201 | 314 |

(Continúa).

## Instrucción, por edad y sexo — (Continuación).

| EDADES | SABEN LEER | | | | | | NO SABEN LEER | | | | | | TOTALES | | |
|---|---|---|---|---|---|---|---|---|---|---|---|---|---|---|---|
| | Cabecera | | | Otras localidades pobladas | | | Cabecera | | | Otras localidades pobladas | | | Total saben leer | Total no saben leer | Total del Municipio |
| | H. | M. | T. | H. | M. | T. | H. | M. | T. | H. | M. | T. | | | |
| **MUNICIPIO DE PUEBLOVIEJO** | | | | | | | | | | | | | | | |
| **Totales** | 154 | 172 | 326 | 1.845 | 1.018 | 2.863 | 116 | 181 | 297 | 3.705 | 4.535 | 8.240 | 3.189 | 8.537 | 11.726 |
| Menores de 7 años | 3 | 3 | 6 | 6 | 8 | 14 | 46 | 41 | 87 | 1.133 | 1.101 | 2.234 | 20 | 2.321 | 2.341 |
| De 7 años | 3 | 3 | 6 | 22 | 21 | 43 | 8 | 11 | 19 | 146 | 163 | 309 | 49 | 328 | 377 |
| De 8 » | 4 | 5 | 9 | 26 | 30 | 56 | 10 | 5 | 15 | 213 | 218 | 431 | 65 | 446 | 511 |
| De 9 » | 4 | 6 | 10 | 19 | 22 | 41 | — | 2 | 2 | 64 | 81 | 145 | 51 | 147 | 198 |
| De 10 » | 4 | 8 | 12 | 76 | 48 | 124 | 4 | 6 | 10 | 168 | 148 | 316 | 136 | 326 | 462 |
| De 11 » | 5 | 3 | 8 | 39 | 25 | 64 | 1 | — | 1 | 49 | 53 | 102 | 72 | 103 | 175 |
| De 12 » | 6 | 10 | 16 | 108 | 64 | 172 | 4 | 1 | 5 | 131 | 147 | 278 | 188 | 283 | 471 |
| De 13 » | 6 | 13 | 19 | 41 | 26 | 67 | 1 | 2 | 3 | 47 | 65 | 112 | 86 | 115 | 201 |
| De 14 » | 3 | 2 | 5 | 47 | 27 | 74 | 3 | 3 | 6 | 65 | 63 | 128 | 79 | 134 | 213 |
| De 15 a 29 años | 44 | 54 | 98 | 682 | 406 | 1.088 | 13 | 36 | 49 | 653 | 1.034 | 1.687 | 1.186 | 1.736 | 2.922 |
| De 30 años y más | 72 | 65 | 137 | 779 | 341 | 1.120 | 26 | 74 | 100 | 1.036 | 1.462 | 2.498 | 1.257 | 2.598 | 3.855 |
| **MUNICIPIO DE RAMIRIQUI** | | | | | | | | | | | | | | | |
| **Totales** | 201 | 190 | 391 | 971 | 575 | 1.546 | 160 | 284 | 444 | 2.387 | 3.243 | 5.630 | 1.937 | 6.074 | 8.011 |
| Menores de 7 años | 2 | — | 2 | 3 | 6 | 9 | 68 | 84 | 152 | 736 | 742 | 1.478 | 11 | 1.630 | 1.641 |
| De 7 años | 2 | 3 | 5 | 12 | 8 | 20 | 14 | 9 | 23 | 107 | 117 | 224 | 25 | 247 | 272 |
| De 8 » | 6 | 9 | 15 | 26 | 13 | 39 | 5 | 11 | 16 | 110 | 125 | 235 | 54 | 251 | 305 |
| De 9 » | 8 | 6 | 14 | 22 | 7 | 29 | 4 | 4 | 8 | 60 | 73 | 133 | 43 | 141 | 184 |
| De 10 » | 5 | 7 | 12 | 48 | 25 | 73 | 8 | 7 | 15 | 98 | 95 | 193 | 85 | 208 | 293 |
| De 11 » | 8 | 6 | 14 | 25 | 10 | 35 | — | 2 | 2 | 37 | 47 | 84 | 49 | 86 | 135 |
| De 12 » | 7 | 5 | 12 | 51 | 28 | 79 | 4 | 6 | 10 | 76 | 86 | 162 | 91 | 172 | 263 |
| De 13 » | 6 | 5 | 11 | 33 | 19 | 52 | 7 | 3 | 10 | 40 | 61 | 101 | 63 | 111 | 174 |
| De 14 » | 6 | 6 | 12 | 38 | 16 | 54 | 1 | 2 | 3 | 36 | 47 | 83 | 66 | 86 | 152 |
| De 15 a 29 años | 59 | 76 | 135 | 352 | 263 | 615 | 27 | 65 | 92 | 397 | 686 | 1.083 | 750 | 1.175 | 1.925 |
| De 30 años y más | 92 | 67 | 159 | 361 | 180 | 541 | 22 | 91 | 113 | 690 | 1.164 | 1.854 | 700 | 1.967 | 2.637 |

(Continúa).

## Instrucción, por edad y sexo — (Continuación).

| EDADES | SABEN LEER | | | | | | NO SABEN LEER | | | | | | TOTALES | | |
|---|---|---|---|---|---|---|---|---|---|---|---|---|---|---|---|
| | Cabecera | | | Otras localidades pobladas | | | Cabecera | | | Otras localidades pobladas | | | Total saben leer | Total no saben leer | Total del Municipio |
| | H. | M. | T. | H. | M. | T. | H. | M. | T. | H. | M. | T. | | | |
| **MUNICIPIO DE RAQUIRA** | | | | | | | | | | | | | | | |
| **Totales** | 77 | 75 | 152 | 817 | 477 | 1.294 | 95 | 91 | 186 | 3.651 | 3.580 | 7.231 | 1.446 | 7.387 | 8.833 |
| Menores de 7 años | 2 | — | 2 | 3 | 7 | 10 | 29 | 19 | 48 | 749 | 639 | 1.388 | 12 | 1.436 | 1.448 |
| De 7 años | 2 | 4 | 6 | 5 | 8 | 13 | 3 | 3 | 6 | 107 | 105 | 212 | 19 | 218 | 237 |
| De 8 » | — | — | — | 7 | 8 | 15 | — | 3 | 3 | 147 | 114 | 261 | 15 | 264 | 279 |
| De 9 » | 3 | — | 3 | 7 | 7 | 14 | 1 | 2 | 3 | 96 | 79 | 175 | 17 | 178 | 195 |
| De 10 » | 3 | 3 | 6 | 35 | 30 | 65 | — | 2 | 2 | 110 | 98 | 208 | 71 | 210 | 281 |
| De 11 » | 1 | 2 | 3 | 27 | 15 | 42 | 1 | 2 | 3 | 42 | 30 | 72 | 45 | 75 | 120 |
| De 12 » | 4 | 3 | 7 | 45 | 35 | 80 | 1 | 1 | 2 | 102 | 88 | 190 | 87 | 192 | 279 |
| De 13 » | 3 | 3 | 6 | 26 | 12 | 38 | 1 | 1 | 2 | 49 | 48 | 97 | 44 | 99 | 143 |
| De 14 » | 2 | — | 2 | 31 | 20 | 51 | 3 | 1 | 4 | 82 | 78 | 160 | 53 | 164 | 217 |
| De 15 a 29 años | 23 | 29 | 52 | 342 | 212 | 554 | 12 | 10 | 22 | 969 | 897 | 1.866 | 606 | 1.888 | 2.494 |
| De 30 años y más | 34 | 31 | 65 | 289 | 123 | 412 | 14 | 47 | 61 | 1.198 | 1.404 | 2.602 | 477 | 2.663 | 3.140 |
| **MUNICIPIO DE RECETOR** | | | | | | | | | | | | | | | |
| **Totales** | 72 | 38 | 110 | 142 | 64 | 206 | 55 | 62 | 117 | 491 | 470 | 961 | 316 | 986 | 1.304 |
| Menores de 7 años | — | — | — | — | — | — | 9 | 20 | 29 | 127 | 141 | 268 | — | 297 | 297 |
| De 7 años | 5 | 2 | 7 | 3 | 2 | 5 | 2 | — | 2 | 20 | 23 | 43 | 12 | 45 | 57 |
| De 8 » | 6 | 5 | 11 | 1 | 3 | 4 | — | 2 | 2 | 15 | 15 | 30 | 15 | 32 | 47 |
| De 9 » | 2 | 2 | 4 | 5 | 2 | 7 | — | — | — | 8 | 16 | 24 | 11 | 24 | 35 |
| De 10 » | 2 | 2 | 4 | 3 | 5 | 8 | 1 | 1 | 2 | 14 | 12 | 26 | 12 | 28 | 40 |
| De 11 » | 2 | 2 | 4 | 5 | 1 | 6 | 1 | — | 1 | 6 | 7 | 13 | 10 | 14 | 24 |
| De 12 » | 2 | 3 | 5 | 6 | 4 | 10 | — | — | — | 16 | 13 | 29 | 15 | 29 | 44 |
| De 13 » | 3 | 3 | 6 | 1 | 3 | 4 | — | 2 | 2 | 4 | 9 | 13 | 10 | 15 | 25 |
| De 14 » | 1 | — | 1 | 5 | 2 | 7 | 1 | — | 1 | 8 | 5 | 13 | 8 | 14 | 22 |
| De 15 a 29 años | 28 | 5 | 33 | 48 | 18 | 66 | 19 | 14 | 33 | 72 | 98 | 170 | 99 | 203 | 302 |
| De 30 años y más | 21 | 14 | 35 | 65 | 24 | 89 | 22 | 23 | 45 | 111 | 131 | 242 | 124 | 287 | 411 |

(Continúa).

## Instrucción, por edad y sexo — (Continuación).

| EDADES | SABEN LEER | | | | | | NO SABEN LEER | | | | | | TOTALES | | |
|---|---|---|---|---|---|---|---|---|---|---|---|---|---|---|---|
| | Cabecera | | | Otras localidades pobladas | | | Cabecera | | | Otras localidades pobladas | | | Total saben leer | Total no saben leer | Total del Municipio |
| | H. | M. | T. | H. | M. | T. | H. | M. | T. | H. | M. | T. | | | |
| **MUNICIPIO DE RONDON** | | | | | | | | | | | | | | | |
| **Totales** | **97** | **68** | **165** | **421** | **246** | **667** | **103** | **118** | **221** | **1.432** | **1.686** | **3.118** | **832** | **3.339** | **4.171** |
| Menores de 7 años | 2 | 2 | 4 | — | 2 | 2 | 42 | 38 | 80 | 409 | 450 | 859 | 6 | 939 | 945 |
| De 7 años | 1 | 2 | 3 | 2 | — | 2 | 4 | 4 | 8 | 59 | 70 | 129 | 5 | 137 | 142 |
| De 8 » | 1 | — | 1 | 5 | 4 | 9 | 5 | 4 | 9 | 72 | 61 | 133 | 10 | 142 | 152 |
| De 9 » | 2 | 3 | 5 | 9 | 2 | 11 | 3 | 5 | 8 | 53 | 31 | 84 | 16 | 92 | 108 |
| De 10 » | 4 | 2 | 6 | 14 | 13 | 27 | 1 | 5 | 6 | 73 | 70 | 143 | 33 | 149 | 182 |
| De 11 » | 3 | 5 | 8 | 11 | 5 | 16 | — | 1 | 1 | 22 | 12 | 34 | 24 | 35 | 59 |
| De 12 » | 4 | 2 | 6 | 22 | 17 | 39 | 2 | 1 | 3 | 39 | 53 | 92 | 45 | 95 | 140 |
| De 13 » | 2 | 2 | 4 | 9 | 9 | 18 | 2 | — | 2 | 22 | 26 | 48 | 22 | 50 | 72 |
| De 14 » | 3 | 2 | 5 | 13 | 9 | 22 | 2 | 1 | 3 | 30 | 32 | 62 | 27 | 65 | 92 |
| De 15 a 29 años | 44 | 27 | 71 | 170 | 117 | 287 | 17 | 20 | 37 | 249 | 357 | 606 | 358 | 643 | 1.001 |
| De 30 años y más | 31 | 21 | 52 | 166 | 68 | 234 | 25 | 39 | 64 | 404 | 524 | 928 | 286 | 992 | 1.278 |
| **MUNICIPIO DE SABOYA** | | | | | | | | | | | | | | | |
| **Totales** | **104** | **162** | **266** | **2.110** | **1.245** | **3.355** | **88** | **135** | **223** | **5.487** | **8.535** | **12.022** | **3.621** | **12.245** | **15.866** |
| Menores de 7 años | — | 1 | 1 | 6 | 4 | 10 | 47 | 44 | 91 | 1.929 | 1.744 | 3.673 | 11 | 3.764 | 3.775 |
| De 7 años | 1 | 3 | 4 | 18 | 6 | 24 | 7 | 3 | 10 | 275 | 251 | 526 | 28 | 536 | 564 |
| De 8 » | 6 | 2 | 8 | 26 | 15 | 41 | 2 | 6 | 8 | 284 | 238 | 522 | 49 | 530 | 579 |
| De 9 » | 8 | 1 | 9 | 33 | 27 | 60 | 2 | 3 | 5 | 163 | 179 | 342 | 69 | 347 | 416 |
| De 10 » | 1 | 10 | 11 | 82 | 49 | 131 | 1 | 1 | 2 | 205 | 217 | 422 | 142 | 424 | 566 |
| De 11 » | 3 | 7 | 10 | 68 | 46 | 114 | 1 | 2 | 3 | 93 | 116 | 209 | 124 | 212 | 336 |
| De 12 » | 1 | 6 | 7 | 126 | 86 | 212 | 2 | 3 | 5 | 126 | 155 | 281 | 219 | 286 | 505 |
| De 13 » | 3 | 6 | 9 | 86 | 41 | 127 | — | 3 | 3 | 88 | 95 | 183 | 136 | 186 | 322 |
| De 14 » | 3 | 7 | 10 | 100 | 55 | 155 | — | 5 | 5 | 73 | 124 | 197 | 165 | 202 | 367 |
| De 15 a 29 años | 36 | 58 | 94 | 873 | 575 | 1.448 | 13 | 32 | 45 | 891 | 1.318 | 2 209 | 1.542 | 2.254 | 3.796 |
| De 30 años y más | 42 | 61 | 103 | 692 | 341 | 1.033 | 13 | 33 | 46 | 1.360 | 2.098 | 3.458 | 1.136 | 3.504 | 4.640 |

(Continúa).

## Instrucción, por edad y sexo — (Continuación).

| EDADES | SABEN LEER | | | | | | NO SABEN LEER | | | | | | TOTALES | | |
|---|---|---|---|---|---|---|---|---|---|---|---|---|---|---|---|
| | Cabecera | | | Otras localidades pobladas | | | Cabecera | | | Otras localidades pobladas | | | Total saben leer | Total no saben leer | Total del Municipio |
| | H. | M. | T. | H. | M. | T. | H. | M. | T. | H. | M. | T. | | | |
| **MUNICIPIO DE SACAMA** | | | | | | | | | | | | | | | |
| **Totales** | 72 | 39 | 111 | 70 | 28 | 98 | 53 | 32 | 85 | 47 | 58 | 105 | 208 | 190 | 398 |
| Menores de 7 años | 1 | 1 | 2 | — | — | — | 21 | 9 | 30 | 16 | 25 | 41 | 2 | 71 | 73 |
| De 7 años | 1 | 3 | 4 | 2 | 1 | 3 | 1 | 1 | 2 | — | 3 | 3 | 7 | 5 | 12 |
| De 8 » | 2 | 1 | 3 | 3 | 1 | 4 | — | — | — | 2 | 1 | 3 | 7 | 3 | 10 |
| De 9 » | 1 | 1 | 2 | 1 | 1 | 2 | 2 | — | 2 | — | 2 | 2 | 4 | 4 | 8 |
| De 10 » | 1 | 1 | 2 | — | 2 | 2 | — | 1 | 1 | 2 | 1 | 3 | 4 | 4 | 8 |
| De 11 » | 1 | — | 1 | 2 | 1 | 3 | 1 | — | 1 | 1 | 2 | 3 | 4 | 4 | 8 |
| De 12 » | 4 | 1 | 5 | 1 | 1 | 2 | — | — | — | 1 | — | 1 | 7 | 1 | 8 |
| De 13 » | — | 1 | 1 | — | — | — | 1 | 1 | 2 | — | 1 | 1 | 1 | 3 | 4 |
| De 14 » | — | 1 | 1 | 4 | — | 4 | 2 | — | 2 | 2 | — | 2 | 5 | 4 | 9 |
| De 15 a 29 años | 36 | 17 | 53 | 40 | 13 | 53 | 14 | 7 | 21 | 15 | 11 | 26 | 106 | 47 | 153 |
| De 30 años y más | 25 | 12 | 37 | 17 | 8 | 25 | 11 | 13 | 24 | 8 | 12 | 20 | 62 | 44 | 106 |
| **MUNICIPIO DE SAMACA** | | | | | | | | | | | | | | | |
| **Totales** | 196 | 182 | 378 | 866 | 348 | 1.214 | 131 | 201 | 332 | 1.765 | 2.551 | 4.336 | 1.392 | 4.868 | 6.260 |
| Menores de 7 años | 5 | 1 | 6 | 7 | 2 | 9 | 59 | 78 | 137 | 656 | 640 | 1.296 | 15 | 1.433 | 1.448 |
| De 7 años | 6 | 6 | 12 | 15 | 6 | 21 | 8 | 6 | 14 | 105 | 89 | 194 | 33 | 208 | 241 |
| De 8 » | 7 | 8 | 15 | 32 | 11 | 43 | 3 | 2 | 5 | 77 | 98 | 175 | 58 | 180 | 238 |
| De 9 » | 11 | 7 | 18 | 29 | 12 | 41 | 7 | 4 | 11 | 53 | 56 | 109 | 59 | 120 | 179 |
| De 10 » | 7 | 4 | 11 | 41 | 13 | 54 | 1 | 5 | 6 | 55 | 89 | 144 | 65 | 150 | 215 |
| De 11 » | 10 | 5 | 15 | 38 | 10 | 48 | 1 | — | 1 | 18 | 22 | 40 | 63 | 41 | 104 |
| De 12 » | 11 | 5 | 16 | 50 | 22 | 72 | 6 | 4 | 10 | 47 | 69 | 116 | 88 | 126 | 214 |
| De 13 » | 8 | 4 | 12 | 30 | 22 | 52 | 1 | 3 | 4 | 21 | 40 | 61 | 64 | 65 | 129 |
| De 14 » | 3 | 8 | 11 | 40 | 19 | 59 | 3 | 4 | 7 | 23 | 38 | 61 | 70 | 68 | 138 |
| De 15 a 29 años | 57 | 67 | 124 | 353 | 163 | 516 | 20 | 46 | 66 | 254 | 589 | 843 | 640 | 909 | 1.549 |
| De 30 años y más | 71 | 67 | 138 | 230 | 69 | 299 | 22 | 49 | 71 | 476 | 821 | 1.297 | 437 | 1.368 | 1.805 |

(Continúa).

## Instrucción, por edad y sexo — (Continuación).

| EDADES | SABEN LEER | | | | | | NO SABEN LEER | | | | | | TOTALES | | |
|---|---|---|---|---|---|---|---|---|---|---|---|---|---|---|---|
| | Cabecera | | | Otras localidades pobladas | | | Cabecera | | | Otras localidades pobladas | | | Total saben leer | Total no saben leer | Total del Municipio |
| | H. | M. | T. | H. | M. | T. | H. | M. | T. | H. | M. | T. | | | |
| **MUNICIPIO DE SAN JOSE DE PARE** | | | | | | | | | | | | | | | |
| **Totales** | 48 | 62 | 110 | 363 | 250 | 613 | 71 | 69 | 140 | 2.049 | 1.922 | 3.971 | 723 | 4.111 | 4.834 |
| Menores de 7 años | 2 | 1 | 3 | — | 1 | 1 | 27 | 26 | 53 | 523 | 462 | 985 | 4 | 1.038 | 1.042 |
| De 7 años | 1 | 1 | 2 | 3 | 1 | 4 | | 1 | 5 | 59 | 65 | 124 | 6 | 129 | 135 |
| De 8 » | 1 | — | 1 | 3 | 2 | 5 | 1 | 2 | 3 | 83 | 82 | 165 | 6 | 168 | 174 |
| De 9 » | — | — | — | 1 | 1 | 2 | 1 | — | 1 | 34 | 38 | 72 | 2 | 73 | 75 |
| De 10 » | 1 | 6 | 7 | 10 | 9 | 19 | 3 | 3 | 6 | 57 | 64 | 121 | 26 | 127 | 153 |
| De 11 » | 3 | 2 | 5 | 5 | 6 | 11 | — | — | — | 15 | 29 | 44 | 16 | 44 | 60 |
| De 12 » | 3 | 7 | 10 | 14 | 16 | 30 | 2 | 1 | 3 | 70 | 63 | 133 | 40 | 136 | 176 |
| De 13 » | — | 1 | 1 | 13 | 9 | 22 | 2 | — | 2 | 34 | 25 | 59 | 23 | 61 | 84 |
| De 14 » | 2 | 1 | 3 | 18 | 13 | 31 | — | 2 | 2 | 43 | 33 | 76 | 34 | 78 | 112 |
| De 15 a 29 años | 14 | 27 | 41 | 171 | 125 | 296 | 11 | 7 | 18 | 448 | 378 | 826 | 337 | 844 | 1.181 |
| De 30 años y más | 21 | 16 | 37 | 125 | 67 | 192 | 20 | 27 | 47 | 683 | 683 | 1.366 | 229 | 1.413 | 1.642 |
| **MUNICIPIO DE SANTA ANA** | | | | | | | | | | | | | | | |
| **Totales** | 165 | 192 | 357 | 1.332 | 994 | 2.326 | 84 | 166 | 250 | 3.065 | 3.560 | 6.625 | 2.003 | 8.875 | 9.558 |
| Menores de 7 años | 1 | 1 | 2 | 9 | 6 | 15 | 45 | 56 | 101 | 920 | 964 | 1.884 | 17 | 1.985 | 2.002 |
| De 7 años | 6 | 5 | 11 | 16 | 20 | 36 | 5 | 7 | 12 | 121 | 119 | 240 | 47 | 252 | 299 |
| De 8 » | 1 | 7 | 8 | 23 | 31 | 54 | 1 | 2 | 3 | 125 | 139 | 264 | 62 | 267 | 329 |
| De 9 » | 3 | 2 | 5 | 21 | 24 | 45 | — | 1 | 1 | 56 | 68 | 124 | 50 | 125 | 175 |
| De 10 » | 12 | 10 | 22 | 46 | 44 | 90 | 2 | 3 | 5 | 114 | 100 | 214 | 112 | 219 | 331 |
| De 11 » | 4 | 5 | 9 | 19 | 16 | 35 | — | 1 | 1 | 44 | 38 | 82 | 44 | 83 | 127 |
| De 12 » | 7 | 7 | 14 | 46 | 50 | 96 | 2 | 2 | 4 | 100 | 105 | 205 | 110 | 209 | 319 |
| De 13 » | 7 | 5 | 12 | 38 | 29 | 67 | — | 1 | 1 | 44 | 40 | 84 | 79 | 85 | 164 |
| De 14 » | 6 | 7 | 13 | 32 | 34 | 66 | 1 | 2 | 3 | 67 | 43 | 110 | 79 | 113 | 192 |
| De 15 a 29 años | 50 | 71 | 121 | 514 | 448 | 962 | 7 | 27 | 34 | 568 | 754 | 1.322 | 1.083 | 1.356 | 2.439 |
| De 30 años y más | 68 | 72 | 140 | 568 | 292 | 860 | 21 | 64 | 85 | 906 | 1.190 | 2.096 | 1.000 | 2.181 | 3.181 |

(Continúa).

## Instrucción, por edad y sexo — (Continuación).

| EDADES | SABEN LEER | | | | | | NO SABEN LEER | | | | | | TOTALES | | |
|---|---|---|---|---|---|---|---|---|---|---|---|---|---|---|---|
| | Cabecera | | | Otras localidades pobladas | | | Cabecera | | | Otras localidades pobladas | | | Total saben leer | Total no saben leer | Total del Municipio |
| | H. | M. | T. | H. | M. | T. | H. | M. | T. | H. | M. | T. | | | |
| **MUNICIPIO DE SAN MATEO** | | | | | | | | | | | | | | | |
| **Totales** | 99 | 118 | 217 | 376 | 238 | 614 | 98 | 134 | 224 | 1.801 | 1.052 | 3.733 | 931 | 3.957 | 4.788 |
| Menores de 7 años | 1 | 1 | 2 | — | 1 | 1 | 47 | 37 | 84 | 415 | 437 | 852 | 3 | 936 | 939 |
| De 7 años | — | 3 | 3 | 1 | 4 | 5 | 5 | 4 | 9 | 78 | 65 | 143 | 8 | 152 | 160 |
| De 8 » | 6 | 6 | 12 | 1 | 2 | 3 | 3 | — | 3 | 61 | 61 | 122 | 15 | 125 | 140 |
| De 9 » | 4 | 6 | 10 | 4 | 4 | 8 | — | 1 | 1 | 42 | 47 | 89 | 18 | 90 | 108 |
| De 10 » | 3 | 7 | 10 | 6 | 8 | 14 | 3 | 1 | 4 | 53 | 76 | 129 | 24 | 133 | 157 |
| De 11 » | 3 | 2 | 5 | 11 | 7 | 18 | — | 1 | 1 | 26 | 25 | 51 | 23 | 52 | 75 |
| De 12 » | 3 | 6 | 9 | 17 | 20 | 37 | 3 | 4 | 7 | 76 | 57 | 133 | 46 | 140 | 186 |
| De 13 » | 5 | 1 | 6 | 12 | 11 | 23 | 2 | 4 | 6 | 27 | 21 | 48 | 29 | 54 | 83 |
| De 14 » | 4 | 5 | 9 | 17 | 9 | 26 | 1 | 3 | 4 | 37 | 36 | 73 | 35 | 77 | 112 |
| De 15 a 29 años | 35 | 43 | 78 | 191 | 104 | 295 | 14 | 26 | 40 | 468 | 379 | 847 | 373 | 887 | 1.260 |
| De 30 años y más | 35 | 38 | 73 | 116 | 68 | 184 | 12 | 53 | 65 | 598 | 648 | 1.246 | 257 | 1.311 | 1.568 |
| **MUNICIPIO DE SANTA ROSA DE VITERBO** | | | | | | | | | | | | | | | |
| **Totales** | 704 | 719 | 1.423 | 761 | 605 | 1.366 | 250 | 446 | 696 | 910 | 1.356 | 2.266 | 2.769 | 2.982 | 5.751 |
| Menores de 7 años | 14 | 12 | 26 | 3 | 4 | 7 | 133 | 126 | 259 | 405 | 397 | 802 | 33 | 1.061 | 1.094 |
| De 7 años | 14 | 15 | 29 | 17 | 12 | 29 | 6 | 13 | 19 | 47 | 42 | 89 | 58 | 108 | 166 |
| De 8 » | 20 | 25 | 45 | 31 | 25 | 56 | 7 | 3 | 10 | 31 | 39 | 70 | 101 | 80 | 181 |
| De 9 » | 10 | 11 | 21 | 22 | 17 | 39 | 1 | 4 | 5 | 19 | 21 | 40 | 60 | 45 | 105 |
| De 10 » | 17 | 17 | 34 | 40 | 30 | 70 | 1 | 5 | 6 | 17 | 29 | 46 | 104 | 52 | 156 |
| De 11 » | 21 | 11 | 32 | 18 | 19 | 37 | 2 | 3 | 5 | 9 | 8 | 17 | 69 | 22 | 91 |
| De 12 » | 23 | 19 | 42 | 41 | 16 | 57 | 7 | 6 | 13 | 17 | 21 | 38 | 99 | 51 | 150 |
| De 13 » | 18 | 17 | 35 | 23 | 16 | 39 | 2 | 4 | 6 | 9 | 15 | 24 | 74 | 30 | 104 |
| De 14 » | 25 | 14 | 39 | 31 | 19 | 50 | 3 | 2 | 5 | 8 | 18 | 26 | 89 | 31 | 120 |
| De 15 a 29 años | 334 | 238 | 572 | 234 | 280 | 514 | 36 | 108 | 144 | 90 | 230 | 320 | 1.086 | 464 | 1.550 |
| De 30 años y más | 298 | 250 | 548 | 241 | 227 | 468 | 52 | 172 | 224 | 258 | 536 | 794 | 1.016 | 1.018 | 2.034 |

(Continúa).

## Instrucción, por edad y sexo — (Continuación).

| EDADES | SABEN LEER | | | | | | NO SABEN LEER | | | | | | TOTALES | | |
|---|---|---|---|---|---|---|---|---|---|---|---|---|---|---|---|
| | Cabecera | | | Otras localidades pobladas | | | Cabecera | | | Otras localidades pobladas | | | Total saben leer | Total no saben leer | Total del Municipio |
| | H. | M. | T. | H. | M. | T. | H. | M. | T. | H. | M. | T. | | | |
| **MUNICIPIO DE SANTA SOFIA** | | | | | | | | | | | | | | | |
| **Totales** | 47 | 59 | 106 | 450 | 277 | 727 | 30 | 54 | 84 | 1.471 | 1.855 | 3.326 | 832 | 3.410 | 4.242 |
| Menores de 7 años | — | 1 | 1 | 3 | — | 3 | 18 | 20 | 38 | 449 | 475 | 924 | 4 | 962 | 966 |
| De 7 años | — | 2 | 2 | 5 | 4 | 9 | 4 | — | 4 | 61 | 70 | 131 | 11 | 135 | 146 |
| De 8 » | — | 3 | 3 | 10 | 7 | 17 | 1 | 1 | 2 | 81 | 75 | 156 | 20 | 158 | 178 |
| De 9 » | — | 1 | 1 | 11 | 8 | 19 | 1 | 1 | 2 | 47 | 46 | 93 | 20 | 95 | 115 |
| De 10 » | 3 | 4 | 7 | 26 | 9 | 35 | — | 1 | 1 | 56 | 54 | 110 | 42 | 111 | 153 |
| De 11 » | 2 | 5 | 7 | 22 | 7 | 29 | - | — | — | 27 | 22 | 49 | 36 | 49 | 85 |
| De 12 » | 4 | 2 | 6 | 24 | 19 | 43 | — | 1 | 1 | 45 | 53 | 98 | 49 | 99 | 148 |
| De 13 » | 6 | 3 | 9 | 17 | 9 | 26 | — | — | — | 19 | 28 | 47 | 35 | 47 | 82 |
| De 14 » | — | 4 | 4 | 15 | 10 | 25 | — | — | — | 27 | 36 | 63 | 29 | 63 | 92 |
| De 15 a 29 años | 16 | 15 | 31 | 168 | 130 | 298 | 1 | 14 | 15 | 247 | 385 | 632 | 329 | 647 | 976 |
| De 30 años y más | 16 | 18 | 34 | 149 | 74 | 223 | 5 | 16 | 21 | 412 | 611 | 1.023 | 257 | 1.044 | 1.301 |
| **MUNICIPIO DE SATIVANORTE** | | | | | | | | | | | | | | | |
| **Totales** | 105 | 119 | 224 | 915 | 706 | 1.621 | 49 | 77 | 126 | 1.594 | 2.085 | 3.679 | 1.846 | 3.805 | 5.650 |
| Menores de 7 años | — | — | — | 3 | 2 | 5 | 35 | 23 | 58 | 552 | 544 | 1.096 | 5 | 1.154 | 1.159 |
| De 7 años | 2 | — | 2 | 7 | 4 | 11 | 3 | 4 | 7 | 64 | 85 | 149 | 13 | 156 | 169 |
| De 8 » | 2 | 1 | 3 | 14 | 11 | 25 | 4 | 3 | 7 | 91 | 79 | 170 | 28 | 177 | 205 |
| De 9 » | 5 | 7 | 12 | 15 | 15 | 30 | — | 1 | 1 | 52 | 49 | 101 | 42 | 102 | 144 |
| De 10 » | 2 | 5 | 7 | 37 | 19 | 56 | 1 | — | 1 | 57 | 69 | 126 | 63 | 127 | 190 |
| De 11 » | 1 | 5 | 6 | 26 | 15 | 41 | — | — | — | 20 | 23 | 43 | 47 | 43 | 90 |
| De 12 » | 5 | 4 | 9 | 39 | 28 | 67 | — | — | — | 44 | 51 | 95 | 76 | 95 | 171 |
| De 13 » | 1 | 1 | 2 | 27 | 21 | 48 | — | — | — | 26 | 36 | 62 | 50 | 62 | 112 |
| De 14 » | 8 | 3 | 11 | 34 | 14 | 48 | — | 2 | 2 | 19 | 34 | 53 | 59 | 55 | 114 |
| De 15 a 29 años | 32 | 51 | 83 | 308 | 318 | 626 | 3 | 16 | 19 | 242 | 421 | 663 | 709 | 682 | 1.391 |
| De 30 años y más | 47 | 42 | 89 | 405 | 259 | 664 | 3 | 28 | 31 | 417 | 704 | 1.121 | 753 | 1.152 | 1.905 |

(Continúa).

## Instrucción, por edad y sexo — (Continuación).

| EDADES | SABEN LEER | | | | | | NO SABEN LEER | | | | | | TOTALES | | |
|---|---|---|---|---|---|---|---|---|---|---|---|---|---|---|---|
| | Cabecera | | | Otras localidades pobladas | | | Cabecera | | | Otras localidades pobladas | | | Total saben leer | Total no saben leer | Total del Municipio |
| | H. | M. | T. | H. | M. | T. | H. | M. | T. | H. | M. | T. | | | |
| **MUNICIPIO DE SATIVASUR** | | | | | | | | | | | | | | | |
| **Totales** | 65 | 119 | 204 | 588 | 495 | 1.083 | 62 | 80 | 142 | 746 | 829 | 1.677 | 1.265 | 1.839 | 3.104 |
| Menores de 7 años | — | — | — | 4 | 1 | 5 | 31 | 38 | 69 | 352 | 279 | 631 | 5 | 700 | 705 |
| De 7 años | 2 | 5 | 7 | 4 | 8 | 12 | 4 | 3 | 7 | 45 | 39 | 84 | 19 | 91 | 110 |
| De 8 » | 3 | 2 | 5 | 10 | 5 | 15 | 2 | 3 | 5 | 45 | 29 | 74 | 20 | 79 | 99 |
| De 9 » | — | 6 | 6 | 17 | 17 | 34 | — | — | — | 24 | 21 | 45 | 40 | 45 | 85 |
| De 10 » | 1 | 8 | 9 | 22 | 15 | 37 | — | 1 | 1 | 25 | 30 | 55 | 46 | 56 | 102 |
| De 11 » | — | — | — | 15 | 14 | 29 | — | 1 | 1 | 9 | 10 | 19 | 29 | 20 | 49 |
| De 12 » | 2 | 5 | 7 | 32 | 35 | 67 | 2 | — | 2 | 17 | 28 | 45 | 74 | 47 | 121 |
| De 13 » | 3 | 2 | 5 | 23 | 15 | 38 | — | — | — | 5 | 3 | 8 | 43 | 8 | 51 |
| De 14 » | 5 | 4 | 9 | 12 | 19 | 31 | — | — | — | 10 | 9 | 19 | 40 | 19 | 59 |
| De 15 a 29 años | 28 | 47 | 75 | 218 | 191 | 409 | 10 | 8 | 18 | 98 | 160 | 258 | 484 | 276 | 760 |
| De 30 años y más | 41 | 40 | 81 | 229 | 175 | 404 | 13 | 26 | 39 | 118 | 321 | 439 | 485 | 478 | 963 |
| **MUNICIPIO DE SACHICA** | | | | | | | | | | | | | | | |
| **Totales** | 26 | 25 | 51 | 131 | 61 | 192 | 17 | 25 | 42 | 343 | 444 | 787 | 243 | 829 | 1.072 |
| Menores de 7 años | — | — | — | 1 | — | 1 | 9 | 11 | 20 | 115 | 100 | 215 | 1 | 235 | 236 |
| De 7 años | — | — | — | — | — | — | 2 | — | 2 | 16 | 19 | 35 | — | 37 | 37 |
| De 8 » | 1 | 1 | 2 | — | — | — | — | 1 | 1 | 22 | 12 | 34 | 2 | 35 | 37 |
| De 9 » | — | 1 | 1 | 2 | 2 | 4 | — | 1 | 1 | 5 | 14 | 19 | 5 | 20 | 25 |
| De 10 » | — | 3 | 3 | 3 | 1 | 4 | 1 | — | 1 | 10 | 23 | 33 | 7 | 34 | 41 |
| De 11 » | 1 | — | 1 | 2 | 4 | 6 | 2 | — | 2 | 1 | 4 | 5 | 7 | 7 | 14 |
| De 12 » | — | 1 | 1 | 10 | 5 | 15 | — | — | — | 8 | 5 | 13 | 16 | 13 | 29 |
| De 13 » | 2 | 1 | 3 | 4 | 1 | 5 | — | — | — | 1 | 3 | 4 | 8 | 4 | 12 |
| De 14 » | 2 | 1 | 3 | 5 | — | 5 | — | — | — | 2 | 5 | 7 | 8 | 7 | 15 |
| De 15 a 29 años | 16 | 10 | 26 | 57 | 29 | 86 | 2 | 3 | 5 | 55 | 91 | 146 | 112 | 151 | 263 |
| De 30 años y más | 4 | 7 | 11 | 47 | 19 | 66 | 1 | 9 | 10 | 108 | 168 | 276 | 77 | 286 | 363 |

(Continúa).

## Instrucción, por edad y sexo — (Continuación).

| EDADES | SABEN LEER | | | | | | NO SABEN LEER | | | | | | TOTALES | | |
|---|---|---|---|---|---|---|---|---|---|---|---|---|---|---|---|
| | Cabecera | | | Otras localidades pobladas | | | Cabecera | | | Otras localidades pobladas | | | Total saben leer | Total no saben leer | Total del Municipio |
| | H. | M. | T. | H. | M. | T. | H. | M. | T. | H. | M. | T. | | | |
| **MUNICIPIO DE SIACHOQUE** | | | | | | | | | | | | | | | |
| **Totales** | 121 | 138 | 259 | 710 | 414 | 1.124 | 92 | 146 | 238 | 1.467 | 1.879 | 3.346 | 1.383 | 3.584 | 4.967 |
| Menores de 7 años | 4 | 3 | 7 | 9 | 4 | 13 | 47 | 46 | 93 | 505 | 546 | 1.051 | 20 | 1.144 | 1.164 |
| De 7 años | 4 | 2 | 6 | 19 | 12 | 31 | 3 | 10 | 13 | 74 | 92 | 166 | 37 | 179 | 216 |
| De 8 » | 6 | 9 | 15 | 28 | 16 | 44 | 1 | 4 | 5 | 74 | 72 | 146 | 59 | 151 | 210 |
| De 9 » | 2 | 1 | 3 | 20 | 20 | 40 | 1 | 4 | 5 | 32 | 36 | 68 | 43 | 73 | 116 |
| De 10 » | 5 | 6 | 11 | 36 | 19 | 55 | 6 | 1 | 7 | 55 | 61 | 116 | 66 | 123 | 189 |
| De 11 » | 1 | 3 | 4 | 14 | 13 | 27 | — | 1 | 1 | 10 | 14 | 24 | 31 | 25 | 56 |
| De 12 » | 10 | 6 | 16 | 48 | 26 | 74 | 5 | 2 | 7 | 43 | 43 | 86 | 90 | 93 | 183 |
| De 13 » | 3 | 3 | 6 | 22 | 8 | 30 | 2 | — | 2 | 13 | 18 | 31 | 36 | 33 | 69 |
| De 14 » | 3 | 3 | 6 | 30 | 10 | 40 | — | 1 | 1 | 18 | 22 | 40 | 46 | 41 | 87 |
| De 15 a 29 años | 35 | 53 | 88 | 261 | 170 | 431 | 12 | 31 | 43 | 219 | 376 | 595 | 519 | 638 | 1.157 |
| De 30 años y más | 48 | 49 | 97 | 223 | 116 | 339 | 15 | 46 | 61 | 424 | 599 | 1.023 | 436 | 1.084 | 1.520 |
| **MUNICIPIO DE SOATA** | | | | | | | | | | | | | | | |
| **Totales** | 594 | 702 | 1.296 | 1.047 | 1.199 | 2.030 | 370 | 616 | 986 | 3.997 | 4.723 | 8.720 | 4.122 | 8.796 | 13.028 |
| Menores de años | 3 | 2 | 5 | 4 | 7 | 11 | 189 | 176 | 365 | 1.249 | 1.232 | 2.481 | 16 | 2.846 | 2.862 |
| De 7 años | 5 | 9 | 14 | 14 | 14 | 28 | 23 | 13 | 36 | 146 | 155 | 301 | 42 | 337 | 379 |
| De 8 » | 9 | 11 | 20 | 34 | 22 | 56 | 18 | 17 | 35 | 161 | 171 | 332 | 76 | 367 | 443 |
| De 9 » | 11 | 13 | 24 | 26 | 22 | 48 | 8 | 7 | 15 | 78 | 91 | 169 | 72 | 184 | 256 |
| De 10 » | 15 | 18 | 33 | 72 | 47 | 119 | 9 | 16 | 25 | 124 | 159 | 283 | 152 | 308 | 460 |
| De 11 » | 14 | 18 | 32 | 32 | 21 | 53 | 1 | 6 | 7 | 36 | 44 | 80 | 85 | 87 | 172 |
| De 12 » | 16 | 16 | 32 | 83 | 52 | 135 | 10 | 6 | 16 | 134 | 104 | 238 | 167 | 254 | 421 |
| De 13 » | 11 | 19 | 30 | 51 | 47 | 98 | 1 | 9 | 10 | 57 | 53 | 110 | 128 | 120 | 248 |
| De 14 » | 10 | 18 | 28 | 55 | 43 | 98 | 3 | 3 | 6 | 75 | 53 | 128 | 126 | 134 | 260 |
| De 15 a 29 años | 217 | 305 | 522 | 697 | 585 | 1.282 | 33 | 124 | 157 | 706 | 997 | 1.703 | 1.804 | 1.860 | 3.564 |
| De 30 años y más | 273 | 273 | 546 | 579 | 329 | 908 | 75 | 239 | 314 | 1.231 | 1.654 | 2.895 | 1.454 | 3.209 | 4.663 |

(Continúa).

## Instrucción, por edad y sexo — (Continuación).

| EDADES | SABEN LEER | | | | | | NO SABEN LEER | | | | | | TOTALES | | |
|---|---|---|---|---|---|---|---|---|---|---|---|---|---|---|---|
| | Cabecera | | | Otras localidades pobladas | | | Cabecera | | | Otras localidades pobladas | | | Total saben leer | Total no saben leer | Total del Municipio |
| | H. | M. | T. | H. | M. | T. | H. | M. | T. | H. | M. | T. | | | |
| **MUNICIPIO DE SOCOTA** | | | | | | | | | | | | | | | |
| **Totales** | 228 | 248 | 469 | 1.801 | 1.364 | 3.165 | 142 | 245 | 387 | 3.641 | 4.634 | 6.275 | 3.634 | 8.662 | 12.296 |
| Menores de 7 años | — | 1 | 1 | 8 | 2 | 10 | 72 | 67 | 139 | 1.215 | 1.256 | 2.472 | 11 | 2.611 | 2.622 |
| De 7 años | 5 | 2 | 7 | 17 | 11 | 28 | 7 | 13 | 20 | 167 | 165 | 332 | 35 | 352 | 387 |
| De 8 » | 4 | 6 | 10 | 36 | 20 | 56 | 11 | 11 | 22 | 155 | 215 | 370 | 66 | 392 | 458 |
| De 9 » | 4 | 5 | 9 | 32 | 17 | 49 | 5 | 3 | 8 | 84 | 101 | 185 | 58 | 193 | 251 |
| De 10 » | 10 | 10 | 20 | 60 | 63 | 123 | 5 | 6 | 11 | 159 | 152 | 311 | 143 | 322 | 465 |
| De 11 » | 7 | 6 | 13 | 25 | 29 | 54 | 1 | 3 | 4 | 44 | 52 | 96 | 67 | 100 | 167 |
| De 12 » | 12 | 13 | 25 | 87 | 71 | 158 | 1 | 7 | 8 | 103 | 120 | 223 | 183 | 231 | 414 |
| De 13 » | 8 | 12 | 20 | 50 | 39 | 89 | 1 | 2 | 3 | 45 | 58 | 103 | 109 | 106 | 215 |
| De 14 » | 11 | 8 | 19 | 66 | 49 | 115 | 3 | 3 | 6 | 52 | 75 | 127 | 134 | 133 | 267 |
| De 15 a 29 años | 80 | 93 | 173 | 721 | 620 | 1.341 | 18 | 40 | 58 | 593 | 950 | 1.543 | 1.514 | 1.601 | 3.115 |
| De 30 años y más | 88 | 84 | 172 | 699 | 443 | 1.142 | 18 | 90 | 108 | 1.023 | 1.490 | 2.513 | 1.314 | 2.621 | 3.935 |
| **MUNICIPIO DE SOCHA** | | | | | | | | | | | | | | | |
| **Totales** | 257 | 317 | 574 | 1.146 | 992 | 2.138 | 134 | 166 | 300 | 1.599 | 2.287 | 3.886 | 2.712 | 4.186 | 6.898 |
| Menores de 7 años | 4 | 5 | 9 | 16 | 22 | 38 | 86 | 62 | 148 | 637 | 657 | 1.294 | 47 | 1.442 | 1.489 |
| De 7 años | 6 | 4 | 10 | 26 | 32 | 58 | 7 | 1 | 8 | 73 | 70 | 143 | 68 | 151 | 219 |
| De 8 » | 8 | 8 | 16 | 58 | 38 | 96 | 8 | 3 | 11 | 64 | 80 | 144 | 112 | 155 | 267 |
| De 9 » | 5 | 16 | 21 | 38 | 31 | 69 | 1 | 2 | 3 | 30 | 32 | 62 | 90 | 65 | 155 |
| De 10 » | 7 | 7 | 14 | 63 | 43 | 106 | 2 | 1 | 3 | 53 | 39 | 92 | 120 | 95 | 215 |
| De 11 » | 4 | 9 | 13 | 43 | 26 | 69 | — | 2 | 2 | 14 | 20 | 34 | 82 | 36 | 118 |
| De 12 » | 11 | 11 | 22 | 55 | 47 | 102 | 2 | 3 | 5 | 41 | 51 | 92 | 124 | 97 | 221 |
| De 13 » | 8 | 11 | 19 | 44 | 31 | 75 | 1 | — | 1 | 11 | 20 | 31 | 94 | 32 | 126 |
| De 14 » | 12 | 6 | 18 | 46 | 28 | 74 | 3 | 2 | 5 | 18 | 22 | 40 | 92 | 45 | 137 |
| De 15 a 29 años | 78 | 124 | 202 | 329 | 394 | 723 | 8 | 32 | 40 | 211 | 401 | 612 | 925 | 652 | 1.577 |
| De 30 años y más | 114 | 116 | 230 | 428 | 300 | 728 | 16 | 58 | 74 | 447 | 895 | 1.342 | 958 | 1.416 | 2.374 |

(Continúa).

## Instrucción, por edad y sexo — (Continuación).

| EDADES | SABEN LEER | | | | | | NO SABEN LEER | | | | | | TOTALES | | |
|---|---|---|---|---|---|---|---|---|---|---|---|---|---|---|---|
| | Cabecera | | | Otras localidades pobladas | | | Cabecera | | | Otras localidades pobladas | | | Total saben leer | Total no saben leer | Total del Municipio |
| | H | M. | T. | H. | M. | T. | H. | M. | T. | H. | M. | T. | | | |
| **MUNICIPIO DE SOGAMOSO** | | | | | | | | | | | | | | | |
| **Totales** | **1.345** | **1.680** | **3.025** | **2.866** | **1.988** | **4.854** | **780** | **1.411** | **2.191** | **4.954** | **6.655** | **11.609** | **7.878** | **13.800** | **21.679** |
| Menores de 7 años | 13 | 7 | 20 | 12 | 8 | 20 | 441 | 398 | 839 | 1.853 | 1.741 | 3.594 | 40 | 4.433 | 4.473 |
| De 7 años | 27 | 33 | 60 | 28 | 25 | 53 | 42 | 52 | 94 | 264 | 277 | 541 | 113 | 635 | 748 |
| De 8 » | 35 | 36 | 71 | 65 | 31 | 96 | 35 | 37 | 72 | 241 | 286 | 527 | 167 | 599 | 766 |
| De 9 » | 30 | 30 | 60 | 41 | 29 | 70 | 17 | 16 | 33 | 133 | 130 | 263 | 130 | 296 | 426 |
| De 10 » | 58 | 64 | 122 | 153 | 132 | 285 | 11 | 15 | 26 | 132 | 159 | 291 | 407 | 317 | 724 |
| De 11 » | 32 | 40 | 72 | 66 | 59 | 125 | 3 | 7 | 10 | 40 | 49 | 89 | 197 | 99 | 296 |
| De 12 » | 51 | 52 | 103 | 154 | 120 | 274 | 19 | 15 | 34 | 139 | 144 | 283 | 377 | 317 | 694 |
| De 13 » | 54 | 47 | 101 | 94 | 76 | 170 | 6 | 15 | 21 | 80 | 70 | 150 | 271 | 171 | 442 |
| De 14 » | 41 | 48 | 89 | 99 | 77 | 176 | 14 | 14 | 28 | 61 | 97 | 158 | 265 | 186 | 451 |
| De 15 a 29 años | 473 | 658 | 1.131 | 1.081 | 870 | 1.951 | 90 | 357 | 447 | 784 | 1.431 | 2.215 | 3.082 | 2.662 | 5.744 |
| De 30 años y más | 531 | 665 | 1.196 | 1.073 | 561 | 1.634 | 102 | 485 | 587 | 1.227 | 2.271 | 3.498 | 2.830 | 4.085 | 6.915 |
| **MUNICIPIO DE SORA** | | | | | | | | | | | | | | | |
| **Totales** | **108** | **88** | **196** | **188** | **81** | **279** | **75** | **104** | **179** | **519** | **775** | **1.294** | **475** | **1.473** | **1.948** |
| Menores de 7 años | — | — | — | — | — | — | 26 | 31 | 57 | 183 | 171 | 354 | — | 411 | 411 |
| De 7 años | 2 | 1 | 3 | — | — | — | — | 4 | 4 | 23 | 42 | 65 | 3 | 69 | 72 |
| De 8 » | 5 | 3 | 8 | 6 | 2 | 8 | 4 | 3 | 7 | 27 | 29 | 56 | 16 | 63 | 79 |
| De 9 » | 5 | 2 | 7 | 7 | 1 | 8 | — | 1 | 1 | 18 | 18 | 36 | 15 | 37 | 52 |
| De 10 » | 2 | 8 | 10 | 8 | 7 | 15 | 2 | — | 2 | 8 | 21 | 29 | 25 | 31 | 56 |
| De 11 » | 5 | 1 | 6 | 6 | 2 | 8 | — | 1 | 1 | 4 | 5 | 9 | 14 | 10 | 24 |
| De 12 » | 4 | 6 | 10 | 21 | 8 | 29 | 1 | 1 | 2 | 13 | 32 | 45 | 39 | 47 | 86 |
| De 13 » | — | 5 | 5 | 8 | 5 | 13 | — | 1 | 1 | 8 | 10 | 18 | 18 | 19 | 37 |
| De 14 » | 5 | — | 5 | 12 | 5 | 17 | 1 | 3 | 4 | 14 | 17 | 31 | 22 | 35 | 57 |
| De 15 a 29 años | 47 | 36 | 83 | 66 | 30 | 96 | 20 | 27 | 47 | 83 | 176 | 259 | 179 | 306 | 485 |
| De 30 años y más | 33 | 26 | 59 | 64 | 21 | 85 | 21 | 32 | 53 | 138 | 254 | 392 | 144 | 445 | 589 |

(Continúa).

## Instrucción, por edad y sexo — (Continuación).

| EDADES | SABEN LEER | | | | | | NO SABEN LEER | | | | | | TOTALES | | |
|---|---|---|---|---|---|---|---|---|---|---|---|---|---|---|---|
| | Cabecera | | | Otras localidades pobladas | | | Cabecera | | | Otras localidades pobladas | | | Total saben leer | Total no saben leer | Total del Municipio |
| | H. | M. | T. | H. | M. | T | H. | M. | T. | H. | M. | T. | | | |
| **MUNICIPIO DE SORACA** | | | | | | | | | | | | | | | |
| **Totales** | 79 | 61 | 140 | 403 | 169 | 572 | 58 | 98 | 156 | 917 | 1.279 | 2.196 | 712 | 2.352 | 3.064 |
| Menores de 7 años | 2 | 1 | 3 | — | — | — | 26 | 33 | 59 | 320 | 285 | 605 | 3 | 664 | 667 |
| De 7 años | — | 2 | 2 | 6 | 1 | 7 | 3 | 2 | 5 | 25 | 54 | 79 | 9 | 84 | 93 |
| De 8 » | 5 | 4 | 9 | 19 | 9 | 28 | 6 | 2 | 8 | 44 | 42 | 86 | 37 | 94 | 131 |
| De 9 » | 1 | 1 | 2 | 7 | 7 | 14 | — | — | — | 20 | 18 | 38 | 16 | 38 | 54 |
| De 10 » | 7 | 5 | 12 | 15 | 11 | 26 | — | 2 | 2 | 16 | 43 | 59 | 38 | 61 | 99 |
| De 11 » | 1 | — | 1 | 12 | 3 | 15 | — | — | — | 12 | 14 | 26 | 16 | 26 | 42 |
| De 12 » | 6 | 7 | 13 | 31 | 14 | 45 | — | 1 | 1 | 18 | 34 | 52 | 58 | 53 | 111 |
| De 13 » | 3 | — | 3 | 15 | 8 | 23 | — | 2 | 2 | 12 | 21 | 33 | 26 | 35 | 61 |
| De 14 » | 5 | 1 | 6 | 17 | 4 | 21 | — | 1 | 1 | 13 | 23 | 36 | 27 | 37 | 64 |
| De 15 a 29 años | 18 | 25 | 43 | 144 | 73 | 217 | 10 | 15 | 25 | 145 | 309 | 454 | 260 | 479 | 739 |
| De 30 años y más | 31 | 15 | 46 | 137 | 39 | 176 | 13 | 40 | 53 | 292 | 436 | 728 | 222 | 781 | 1.003 |
| **MUNICIPIO DE SOTAQUIRA** | | | | | | | | | | | | | | | |
| **Totales** | 105 | 118 | 223 | 886 | 604 | 1.490 | 31 | 86 | 117 | 1.771 | 2.491 | 4.262 | 1.713 | 4.379 | 6.092 |
| Menores de 7 años | 4 | 1 | 5 | 7 | 6 | 13 | 19 | 29 | 48 | 652 | 646 | 1.298 | 18 | 1.343 | 1.354 |
| De 7 años | 1 | — | 1 | 9 | 6 | 15 | — | 2 | 2 | 101 | 91 | 192 | 16 | 194 | 210 |
| De 8 » | 4 | 6 | 10 | 27 | 18 | 45 | 2 | 2 | 4 | 67 | 102 | 169 | 55 | 173 | 228 |
| De 9 » | 2 | 6 | 8 | 22 | 22 | 44 | 3 | — | 3 | 51 | 58 | 109 | 52 | 112 | 164 |
| De 10 » | 6 | 3 | 9 | 44 | 20 | 64 | — | 3 | 3 | 59 | 69 | 128 | 73 | 131 | 204 |
| De 11 » | 6 | 1 | 7 | 19 | 18 | 37 | — | 1 | 1 | 26 | 27 | 53 | 44 | 54 | 98 |
| De 12 » | 5 | 7 | 12 | 54 | 28 | 82 | 1 | 3 | 4 | 46 | 64 | 110 | 94 | 114 | 208 |
| De 13 » | 6 | 2 | 8 | 33 | 14 | 47 | — | 1 | 1 | 19 | 40 | 59 | 55 | 60 | 115 |
| De 14 » | 2 | 4 | 6 | 25 | 23 | 48 | — | 3 | 3 | 25 | 24 | 49 | 54 | 52 | 106 |
| De 15 a 29 años | 28 | 29 | 57 | 299 | 254 | 553 | 2 | 16 | 18 | 235 | 444 | 679 | 610 | 697 | 1.307 |
| De 30 años y más | 41 | 59 | 100 | 347 | 195 | 542 | 4 | 26 | 30 | 490 | 926 | 1.416 | 642 | 1.446 | 2.088 |



(Continúa).

## Instrucción, por edad y sexo — (Continuación).

| EDADES | SABEN LEER | | | | | | NO SABEN LEER | | | | | | TOTALES | | |
|---|---|---|---|---|---|---|---|---|---|---|---|---|---|---|---|
| | Cabecera | | | Otras localidades pobladas | | | Cabecera | | | Otras localidades pobladas | | | Total saben leer | Total no saben leer | Total del Municipio |
| | H. | M. | T. | H. | M. | T. | H. | M. | T. | H. | M. | T. | | | |
| **MUNICIPIO DE SOMONDOCO** | | | | | | | | | | | | | | | |
| **Totales** | **169** | **167** | **336** | **1.312** | **1.046** | **2.358** | **81** | **154** | **235** | **1.737** | **2.277** | **4.014** | **2.694** | **4.249** | **6.943** |
| Menores de 7 años | 1 | 1 | 2 | 5 | 7 | 12 | 42 | 51 | 93 | 634 | 658 | 1.292 | 14 | 1.385 | 1.399 |
| De 7 años | 3 | 6 | 9 | 20 | 19 | 39 | 5 | 7 | 12 | 86 | 89 | 175 | 48 | 187 | 235 |
| De 8 » | 6 | 8 | 14 | 34 | 37 | 71 | 1 | 2 | 3 | 78 | 74 | 152 | 85 | 155 | 240 |
| De 9 » | 9 | 8 | 17 | 30 | 29 | 59 | 2 | 1 | 3 | 40 | 42 | 82 | 76 | 85 | 161 |
| De 10 » | 11 | 8 | 19 | 73 | 73 | 146 | 2 | 1 | 3 | 4. | 4 | 96 | 165 | 99 | 264 |
| De 11 » | 3 | 8 | 11 | 54 | 26 | 80 | — | 1 | 1 | 18 | 30 | 48 | 91 | 49 | 140 |
| De 12 » | 6 | 5 | 11 | 78 | 62 | 140 | — | 3 | 3 | 35 | 42 | 77 | 151 | 80 | 231 |
| De 13 » | 5 | 6 | 11 | 49 | 47 | 96 | 4 | 1 | 5 | 15 | 29 | 44 | 107 | 49 | 156 |
| De 14 » | 3 | 8 | 11 | 50 | 52 | 102 | — | 1 | 1 | 14 | 27 | 41 | 113 | 42 | 155 |
| De 15 a 29 años | 56 | 34 | 90 | 467 | 423 | 890 | 10 | 30 | 40 | 225 | 398 | 623 | 980 | 663 | 1.643 |
| De 30 años y más | 66 | 75 | 141 | 452 | 271 | 723 | 15 | 56 | 71 | 550 | 834 | 1.384 | 864 | 1.455 | 2.319 |
| **MUNICIPIO DE SUSACON** | | | | | | | | | | | | | | | |
| **Totales** | **154** | **216** | **370** | **728** | **833** | **1.561** | **85** | **124** | **209** | **1.341** | **1.620** | **2.961** | **1.931** | **3.170** | **5.101** |
| Menores de 7 años | — | 1 | 1 | 3 | 4 | 7 | 43 | 50 | 93 | 530 | 506 | 1.036 | 8 | 1.129 | 1.137 |
| De 7 años | 5 | — | 5 | 2 | 5 | 7 | 6 | 3 | 9 | 83 | 83 | 166 | 12 | 175 | 187 |
| De 8 » | 3 | 5 | 8 | 5 | 5 | 10 | 4 | 4 | 8 | 74 | 75 | 149 | 18 | 157 | 175 |
| De 9 » | 3 | 7 | 10 | 13 | 15 | 28 | 3 | 2 | 5 | 50 | 57 | 107 | 38 | 112 | 150 |
| De 10 » | 7 | 13 | 20 | 19 | 17 | 36 | — | 3 | 3 | 54 | 54 | 108 | 56 | 111 | 167 |
| De 11 » | 5 | 3 | 8 | 20 | 18 | 38 | 2 | 2 | 4 | 15 | 20 | 35 | 46 | 39 | 85 |
| De 12 » | 5 | 8 | 13 | 24 | 26 | 50 | 1 | 3 | 4 | 47 | 49 | 96 | 63 | 100 | 163 |
| De 13 » | 5 | 6 | 11 | 24 | 33 | 57 | 1 | — | 1 | 10 | 17 | 27 | 68 | 28 | 96 |
| De 14 » | 5 | 8 | 13 | 30 | 28 | 58 | — | 3 | 3 | 17 | 17 | 34 | 71 | 37 | 108 |
| De 15 a 29 años | 49 | 76 | 125 | 261 | 365 | 626 | 7 | 18 | 25 | 145 | 235 | 380 | 751 | 405 | 1.156 |
| De 30 años y más | 67 | 89 | 156 | 327 | 317 | 644 | 18 | 36 | 54 | 316 | 507 | 823 | 800 | 877 | 1.677 |

(Continúa).

## Instrucción, por edad y sexo — (Continuación).

| EDADES | SABEN LEER | | | | | | NO SABEN LEER | | | | | | TOTALES | | |
|---|---|---|---|---|---|---|---|---|---|---|---|---|---|---|---|
| | Cabecera | | | Otras localidades pobladas | | | Cabecera | | | Otras localidades pobladas | | | Total saben leer | Total no saben leer | Total del Municipio |
| | H. | M. | T. | H. | M. | T. | H. | M. | T. | H. | M. | T. | | | |
| **MUNICIPIO DE SUTAMARCHAN** | | | | | | | | | | | | | | | |
| **Totales** | **89** | **81** | **180** | **511** | **263** | **774** | **56** | **89** | **145** | **1.779** | **2.205** | **3.984** | **954** | **4.129** | **5.083** |
| Menores de 7 años | 1 | 2 | 3 | 3 | 2 | 5 | 33 | 25 | 58 | 575 | 509 | 1.084 | 8 | 1.142 | 1.150 |
| De 7 años | 1 | — | 1 | 2 | 1 | 3 | 2 | 1 | 3 | 67 | 90 | 157 | 4 | 160 | 164 |
| De 8 » | 3 | 1 | 4 | 7 | 6 | 13 | 5 | 6 | 11 | 88 | 91 | 179 | 17 | 190 | 207 |
| De 9 » | 3 | 3 | 6 | 9 | 4 | 13 | 2 | — | 2 | 58 | 67 | 125 | 19 | 127 | 146 |
| De 10 » | 2 | 4 | 6 | 27 | 14 | 41 | — | 4 | 4 | 64 | 56 | 120 | 47 | 124 | 171 |
| De 11 » | 2 | 1 | 3 | 11 | 6 | 17 | — | 2 | 2 | 25 | 37 | 62 | 20 | 64 | 84 |
| De 12 » | 9 | 6 | 15 | 35 | 14 | 49 | 2 | 1 | 3 | 61 | 59 | 120 | 64 | 123 | 187 |
| De 13 » | — | 1 | 1 | 15 | 8 | 23 | — | 1 | 1 | 38 | 48 | 86 | 24 | 87 | 111 |
| De 14 » | 4 | 6 | 10 | 31 | 19 | 50 | 2 | 4 | 6 | 27 | 37 | 64 | 60 | 70 | 130 |
| De 15 a 29 años | 37 | 31 | 68 | 215 | 124 | 339 | 8 | 18 | 26 | 300 | 494 | 794 | 407 | 820 | 1.227 |
| De 30 años y más | 37 | 26 | 63 | 156 | 65 | 221 | 2 | 27 | 29 | 476 | 717 | 1.193 | 284 | 1.222 | 1.506 |
| **MUNICIPIO DE SUTATENSA** | | | | | | | | | | | | | | | |
| **Totales** | **55** | **64** | **119** | **807** | **565** | **1.372** | **43** | **69** | **112** | **2.372** | **2.917** | **5.289** | **1.491** | **5.401** | **6.892** |
| Menores de 7 años | — | — | — | 2 | — | 2 | 18 | 11 | 29 | 732 | 700 | 1.432 | 2 | 1.461 | 1.463 |
| De 7 años | 1 | — | 1 | 9 | 8 | 17 | 2 | 2 | 4 | 127 | 116 | 243 | 18 | 247 | 265 |
| De 8 » | 1 | — | 1 | 13 | 11 | 24 | 3 | 2 | 5 | 106 | 116 | 222 | 25 | 227 | 252 |
| De 9 » | 1 | — | 1 | 12 | 6 | 18 | 2 | — | 2 | 72 | 65 | 137 | 19 | 139 | 158 |
| De 10 » | 4 | 2 | 6 | 25 | 23 | 48 | — | 1 | 1 | 74 | 81 | 155 | 54 | 156 | 210 |
| De 11 » | 2 | 2 | 4 | 18 | 16 | 34 | — | 1 | 1 | 37 | 41 | 78 | 38 | 79 | 117 |
| De 12 » | 3 | 2 | 5 | 43 | 25 | 68 | 1 | — | 1 | 64 | 58 | 122 | 73 | 123 | 196 |
| De 13 » | 4 | 5 | 9 | 39 | 12 | 51 | — | 1 | 1 | 41 | 37 | 78 | 60 | 79 | 139 |
| De 14 » | 1 | 2 | 3 | 24 | 30 | 54 | 1 | 2 | 3 | 29 | 34 | 63 | 57 | 66 | 123 |
| De 15 a 29 años | 11 | 20 | 31 | 294 | 245 | 539 | 5 | 11 | 16 | 368 | 573 | 941 | 570 | 957 | 1.527 |
| De 30 años y más | 27 | 31 | 58 | 328 | 189 | 517 | 11 | 38 | 49 | 722 | 1.096 | 1.818 | 575 | 1.867 | 2.412 |

(Continúa).

## Instrucción, por edad y sexo — (Continuación).

| EDADES | SABEN LEER | | | | | | NO SABEN LEER | | | | | | TOTALES | | |
|---|---|---|---|---|---|---|---|---|---|---|---|---|---|---|---|
| | Cabecera | | | Otras localidades pobladas | | | Cabecera | | | Otras localidades pobladas | | | Total saben leer | Total no saben leer | Total del Municipio |
| | H. | M. | T. | H. | M. | T. | H. | M. | T. | H. | M. | T. | | | |
| **MUNICIPIO DE TAMARA** | | | | | | | | | | | | | | | |
| **Totales** | **243** | **270** | **513** | **409** | **313** | **722** | **174** | **217** | **308** | **1.334** | **1.489** | **2.823** | **1.235** | **3.211** | **4.446** |
| Menores de 7 años | 1 | 1 | 2 | 2 | 1 | 3 | 93 | 84 | 177 | 449 | 456 | 905 | 5 | 1.082 | 1.087 |
| De 7 años | 3 | 2 | 5 | 1 | 2 | 3 | 6 | 11 | 17 | 61 | 63 | 124 | 8 | 141 | 149 |
| De 8 » | 4 | 8 | 12 | 8 | 2 | 10 | 5 | 10 | 15 | 61 | 53 | 114 | 22 | 129 | 151 |
| De 9 » | 8 | 10 | 18 | 6 | 2 | 8 | 4 | 6 | 10 | 44 | 40 | 84 | 26 | 94 | 120 |
| De 10 » | 6 | 13 | 19 | 9 | 11 | 20 | 5 | 3 | 8 | 49 | 45 | 94 | 39 | 102 | 141 |
| De 11 » | 2 | 9 | 11 | 10 | 7 | 17 | 2 | 10 | 12 | 27 | 21 | 48 | 28 | 60 | 88 |
| De 12 » | 10 | 12 | 22 | 13 | 18 | 31 | 4 | — | 4 | 38 | 39 | 77 | 53 | 81 | 134 |
| De 13 » | 5 | 14 | 19 | 13 | 13 | 26 | 3 | 2 | 5 | 22 | 27 | 49 | 45 | 54 | 99 |
| De 14 » | 11 | 14 | 25 | 16 | 12 | 28 | 1 | 3 | 4 | 28 | 18 | 46 | 53 | 50 | 103 |
| De 15 a 29 años | 103 | 98 | 201 | 186 | 147 | 333 | 28 | 37 | 65 | 271 | 342 | 613 | 534 | 678 | 1.212 |
| De 30 años y más | 90 | 89 | 179 | 145 | 98 | 243 | 20 | 51 | 71 | 284 | 385 | 669 | 422 | 740 | 1.162 |
| **MUNICIPIO DE TASCO** | | | | | | | | | | | | | | | |
| **Totales** | **129** | **156** | **285** | **996** | **638** | **1.634** | **100** | **190** | **290** | **1.649** | **2.348** | **3.997** | **1.919** | **4.287** | **6.206** |
| Menores de 7 años | — | — | — | 3 | 4 | 7 | 55 | 54 | 109 | 647 | 654 | 1.301 | 7 | 1.410 | 1.417 |
| De 7 años | — | 5 | 5 | 2 | 7 | 9 | 5 | 9 | 14 | 88 | 80 | 168 | 14 | 182 | 196 |
| De 8 » | 2 | 3 | 5 | 18 | 15 | 33 | 3 | 3 | 6 | 89 | 75 | 164 | 38 | 170 | 208 |
| De 9 » | 5 | 3 | 8 | 17 | 13 | 30 | — | 3 | 3 | 52 | 54 | 106 | 38 | 109 | 147 |
| De 10 » | 5 | 3 | 8 | 32 | 26 | 58 | 4 | 7 | 11 | 61 | 69 | 130 | 66 | 141 | 207 |
| De 11 » | 1 | 3 | 4 | 32 | 21 | 53 | — | 1 | 1 | 21 | 29 | 50 | 57 | 51 | 108 |
| De 12 » | 6 | 10 | 16 | 65 | 29 | 94 | 1 | 3 | 4 | 26 | 43 | 69 | 110 | 73 | 183 |
| De 13 » | 3 | 7 | 10 | 31 | 28 | 59 | 1 | 1 | 2 | 24 | 21 | 45 | 69 | 47 | 116 |
| De 14 » | 4 | 1 | 5 | 52 | 29 | 81 | 2 | 1 | 3 | 17 | 29 | 46 | 86 | 49 | 135 |
| De 15 a 29 años | 47 | 54 | 101 | 354 | 273 | 627 | 8 | 24 | 32 | 207 | 479 | 686 | 728 | 718 | 1.446 |
| De 30 años y más | 56 | 67 | 123 | 390 | 193 | 583 | 21 | 84 | 105 | 417 | 815 | 1.232 | 706 | 1.337 | 2.043 |

(Continúa).

## Instrucción, por edad y sexo — (Continuación).

| EDADES | SABEN LEER | | | | | | NO SABEN LEER | | | | | | TOTALES | | |
|---|---|---|---|---|---|---|---|---|---|---|---|---|---|---|---|
| | Cabecera | | | Otras localidades pobladas | | | Cabecera | | | Otras localidades pobladas | | | Total saben leer | Total no saben leer | Total del Municipio |
| | H. | M. | T. | H. | M. | T. | H. | M. | T. | H. | M. | T. | | | |
| **MUNICIPIO DE TEN** | | | | | | | | | | | | | | | |
| **Totales** | 28 | 27 | 55 | 133 | 71 | 204 | 22 | 16 | 38 | 228 | 302 | 530 | 259 | 568 | 827 |
| Menores de 7 años | 1 | — | 1 | 2 | 1 | 3 | 16 | 5 | 21 | 90 | 90 | 180 | 4 | 201 | 205 |
| De 7 años | — | — | — | 3 | 4 | 7 | — | — | — | 7 | 9 | 16 | 7 | 16 | 23 |
| De 8 » | 1 | 1 | 2 | 5 | 5 | 10 | 1 | 1 | 2 | 14 | 8 | 22 | 12 | 24 | 36 |
| De 9 » | 1 | — | 1 | 5 | 2 | 7 | — | — | — | 8 | 10 | 18 | 8 | 18 | 26 |
| De 10 » | — | — | — | 7 | 4 | 11 | 1 | 1 | 2 | 9 | 4 | 13 | 11 | 15 | 26 |
| De 11 » | 2 | — | 2 | 2 | 2 | 4 | — | — | — | 8 | 3 | 11 | 6 | 11 | 17 |
| De 12 » | 1 | — | 1 | 7 | 3 | 10 | — | — | — | 5 | 9 | 14 | 11 | 14 | 25 |
| De 13 » | 1 | — | 1 | 6 | 2 | 8 | — | 1 | 1 | 6 | 5 | 11 | 9 | 12 | 21 |
| De 14 » | 2 | 1 | 3 | 4 | 3 | 7 | — | — | — | 2 | 4 | 6 | 10 | 6 | 16 |
| De 15 a 29 años | 11 | 16 | 27 | 62 | 29 | 91 | 1 | 2 | 3 | 34 | 68 | 102 | 118 | 105 | 223 |
| De 30 años y más | 8 | 9 | 17 | 30 | 16 | 46 | 3 | 6 | 9 | 45 | 92 | 137 | 63 | 146 | 209 |
| **MUNICIPIO DE TENSA** | | | | | | | | | | | | | | | |
| **Totales** | 100 | 173 | 273 | 1.146 | 1.234 | 2.380 | 57 | 127 | 184 | 1.627 | 1.940 | 3.567 | 2.653 | 3.751 | 6.404 |
| Menores de 7 años | 1 | — | 1 | 6 | 6 | 12 | 20 | 39 | 59 | 609 | 568 | 1.177 | 13 | 1.236 | 1 249 |
| De 7 años | 2 | 3 | 5 | 13 | 13 | 26 | 5 | 4 | 9 | 83 | 85 | 168 | 31 | 177 | 208 |
| De 8 » | — | 3 | 3 | 18 | 32 | 50 | 2 | 2 | 4 | 84 | 71 | 155 | 53 | 159 | 212 |
| De 9 » | 3 | 5 | 8 | 16 | 24 | 40 | 2 | 1 | 3 | 33 | 44 | 77 | 48 | 80 | 128 |
| De 10 » | 4 | 2 | 6 | 58 | 40 | 98 | 1 | 2 | 3 | 41 | 35 | 79 | 104 | 82 | 186 |
| De 11 » | 4 | 5 | 9 | 40 | 50 | 90 | — | 1 | 1 | 8 | 15 | 23 | 99 | 24 | 123 |
| De 12 » | 5 | 5 | 10 | 61 | 49 | 110 | — | 1 | 1 | 30 | 39 | 69 | 120 | 70 | 190 |
| De 13 » | 4 | 1 | 5 | 38 | 38 | 76 | — | 2 | 2 | 12 | 19 | 31 | 81 | 33 | 114 |
| De 14 » | 3 | 3 | 6 | 42 | 51 | 93 | 1 | 2 | 3 | 13 | 18 | 31 | 99 | 34 | 133 |
| De 15 a 29 años | 29 | 55 | 84 | 355 | 424 | 779 | 10 | 21 | 31 | 208 | 285 | 493 | 863 | 524 | 1.387 |
| De 30 años y más | 45 | 91 | 136 | 499 | 507 | 1.006 | 16 | 52 | 68 | 503 | 761 | 1.264 | 1.142 | 1.332 | 2.474 |

(Continúa).

## Instrucción, por edad y sexo — (Continuación).

| EDADES | SABEN LEER | | | | | | NO SABEN LEER | | | | | | TOTALES | | |
|---|---|---|---|---|---|---|---|---|---|---|---|---|---|---|---|
| | Cabecera | | | Otras localidades pobladas | | | Cabecera | | | Otras localidades pobladas | | | Total saben leer | Total no saben leer | Total del Municipio |
| | H. | M. | T. | H. | M. | T. | H. | M. | T. | H. | M. | T. | | | |
| **MUNICIPIO DE TIBANA** | | | | | | | | | | | | | | | |
| **Totales** | 110 | 141 | 251 | 1.131 | 716 | 1.847 | 108 | 143 | 251 | 3.702 | 4.499 | 8.201 | 2.098 | 8.452 | 10.550 |
| Menores de 7 años | 1 | — | 1 | 1 | 3 | 4 | 23 | 35 | 58 | 1.062 | 1.114 | 2.176 | 5 | 2.234 | 2.239 |
| De 7 años | 1 | — | 1 | 15 | 6 | 21 | 1 | 2 | 3 | 191 | 177 | 368 | 22 | 371 | 393 |
| De 8 » | 1 | 7 | 8 | 12 | 13 | 25 | 6 | 1 | 7 | 182 | 185 | 367 | 33 | 374 | 407 |
| De 9 » | 2 | 3 | 5 | 19 | 15 | 34 | 1 | — | 1 | 113 | 103 | 216 | 39 | 217 | 256 |
| De 10 » | 3 | 4 | 7 | 50 | 36 | 86 | 2 | 4 | 6 | 171 | 156 | 327 | 93 | 333 | 426 |
| De 11 » | 3 | 3 | 6 | 36 | 27 | 63 | — | — | — | 60 | 58 | 118 | 69 | 118 | 187 |
| De 12 » | 2 | 7 | 9 | 59 | 32 | 91 | 6 | 2 | 8 | 126 | 139 | 265 | 100 | 273 | 373 |
| De 13 » | 1 | 3 | 4 | 53 | 29 | 82 | 3 | 3 | 6 | 58 | 58 | 116 | 86 | 122 | 208 |
| De 14 » | 4 | 1 | 5 | 48 | 30 | 78 | — | 2 | 2 | 47 | 60 | 107 | 83 | 109 | 192 |
| De 15 a 29 años | 27 | 54 | 81 | 428 | 325 | 753 | 43 | 41 | 84 | 610 | 917 | 1.527 | 834 | 1.611 | 2.445 |
| De 30 años y más | 65 | 59 | 124 | 410 | 200 | 610 | 23 | 53 | 76 | 1.082 | 1.532 | 2.614 | 734 | 2.690 | 3.424 |
| **MUNICIPIO DE TIBASOSA** | | | | | | | | | | | | | | | |
| **Totales** | 162 | 221 | 383 | 800 | 780 | 1.580 | 125 | 183 | 308 | 1.028 | 1.395 | 2.423 | 1.963 | 2.731 | 4.694 |
| Menores de 7 años | 1 | — | 1 | 3 | 4 | 7 | 79 | 82 | 161 | 436 | 419 | 855 | 8 | 1.016 | 1.024 |
| De 7 años | 5 | 5 | 10 | 14 | 12 | 26 | 6 | 5 | 11 | 43 | 69 | 112 | 36 | 123 | 159 |
| De 8 » | 4 | 7 | 11 | 23 | 9 | 32 | 5 | 5 | 10 | 57 | 48 | 105 | 43 | 115 | 158 |
| De 9 » | 8 | 5 | 13 | 15 | 22 | 37 | — | 1 | 1 | 31 | 26 | 57 | 50 | 58 | 108 |
| De 10 » | 5 | 9 | 14 | 30 | 34 | 64 | 1 | 5 | 6 | 28 | 26 | 54 | 78 | 60 | 138 |
| De 11 » | 7 | 5 | 12 | 30 | 26 | 56 | 1 | 1 | 2 | 8 | 9 | 17 | 68 | 19 | 87 |
| De 12 » | 4 | 7 | 11 | 51 | 39 | 90 | 1 | 1 | 2 | 22 | 23 | 45 | 101 | 47 | 148 |
| De 13 » | 6 | 3 | 9 | 31 | 22 | 53 | 1 | 3 | 4 | 11 | 14 | 25 | 62 | 29 | 91 |
| De 14 » | 4 | 8 | 12 | 37 | 20 | 57 | — | 1 | 1 | 8 | 12 | 29 | 69 | 21 | 90 |
| De 15 a 29 años | 44 | 73 | 117 | 286 | 323 | 609 | 6 | 20 | 26 | 92 | 236 | 328 | 726 | 354 | 1.080 |
| De 30 años y más | 74 | 99 | 173 | 280 | 269 | 549 | 25 | 59 | 84 | 292 | 513 | 805 | 722 | 889 | 1.611 |

(Continúa).

## Instrucción, por edad y sexo — (Continuación).

| EDADES | SABEN LEER | | | | | | NO SABEN LEER | | | | | | TOTALES | | |
|---|---|---|---|---|---|---|---|---|---|---|---|---|---|---|---|
| | Cabecera | | | Otras localidades pobladas | | | Cabecera | | | Otras localidades pobladas | | | Total saben leer | Total no saben leer | Total del Municipio |
| | H. | M. | T. | H. | M. | T. | H. | M. | T. | H. | M. | T. | | | |
| **MUNICIPIO DE TINJACA** | | | | | | | | | | | | | | | |
| **Totales** | **33** | **52** | **85** | **564** | **366** | **930** | **23** | **48** | **71** | **974** | **1.447** | **2.421** | **1.015** | **2.492** | **3.507** |
| Menores de 7 años | — | — | — | 4 | 4 | 8 | 16 | 19 | 35 | 342 | 374 | 716 | 8 | 751 | 759 |
| De 7 años | 1 | — | 1 | 7 | 5 | 12 | — | 1 | 1 | 37 | 50 | 87 | 13 | 88 | 101 |
| De 8 » | — | 2 | 2 | 13 | 19 | 32 | 2 | 2 | 4 | 49 | 52 | 101 | 34 | 105 | 139 |
| De 9 » | 1 | 3 | 4 | 14 | 6 | 20 | — | — | — | 27 | 33 | 60 | 24 | 60 | 84 |
| De 10 » | 1 | 3 | 4 | 33 | 20 | 53 | — | 1 | 1 | 33 | 47 | 80 | 57 | 81 | 138 |
| De 11 » | 1 | 1 | 2 | 17 | 11 | 28 | — | 1 | 1 | 11 | 16 | 27 | 30 | 28 | 58 |
| De 12 » | — | 4 | 4 | 30 | 29 | 59 | — | 2 | 2 | 25 | 34 | 59 | 63 | 61 | 124 |
| De 13 » | 1 | 2 | 3 | 26 | 22 | 48 | — | — | — | 13 | 21 | 34 | 51 | 34 | 85 |
| De 14 » | 4 | 3 | 7 | 23 | 20 | 43 | 2 | 3 | 5 | 15 | 32 | 47 | 50 | 52 | 102 |
| De 15 a 29 años | 9 | 16 | 25 | 187 | 133 | 320 | 1 | 7 | 8 | 115 | 263 | 378 | 345 | 386 | 731 |
| De 30 años y más | 15 | 18 | 33 | 210 | 97 | 307 | 2 | 12 | 14 | 307 | 525 | 832 | 340 | 846 | |
| **MUNICIPIO DE TOCA** | | | | | | | | | | | | | | | |
| **Totales** | **206** | **230** | **436** | **906** | **751** | **1.658** | **114** | **236** | **350** | **1.314** | **1.983** | **2.297** | **2.095** | **3.347** | **5.442** |
| Menores de 7 años | 6 | 5 | 11 | 11 | 15 | 26 | 54 | 80 | 134 | 520 | 495 | 1.015 | 37 | 1.149 | 1.186 |
| De 7 años | 6 | 5 | 11 | 18 | 24 | 42 | 4 | 7 | 11 | 57 | 65 | 122 | 53 | 133 | 186 |
| De 8 » | 7 | 9 | 16 | 32 | 34 | 66 | 3 | 4 | 7 | 50 | 74 | 124 | 82 | 131 | 213 |
| De 9 » | 8 | 7 | 15 | 32 | 24 | 56 | 2 | 2 | 4 | 26 | 30 | 56 | 71 | 60 | 131 |
| De 10 » | 12 | 9 | 21 | 39 | 32 | 71 | 2 | 2 | 4 | 31 | 58 | 89 | 92 | 93 | 185 |
| De 11 » | 4 | 5 | 9 | 24 | 25 | 49 | — | 2 | 2 | 9 | 9 | 18 | 58 | 20 | 78 |
| De 12 » | 7 | 13 | 20 | 49 | 50 | 99 | 2 | 4 | 6 | 44 | 39 | 83 | 119 | 89 | 208 |
| De 13 » | 6 | 9 | 15 | 35 | 24 | 59 | 1 | 5 | 6 | 24 | 24 | 48 | 74 | 54 | 128 |
| De 14 » | 8 | 7 | 15 | 38 | 35 | 73 | 1 | 3 | 4 | 16 | 19 | 35 | 88 | 39 | 127 |
| De 15 a 29 años | 62 | 70 | 132 | 333 | 306 | 639 | 15 | 45 | 60 | 206 | 322 | 528 | 771 | 588 | 1.359 |
| De 30 años y más | 80 | 91 | 171 | 297 | 182 | 479 | 30 | 82 | 112 | 331 | 548 | 879 | 650 | 991 | 1.641 |

(Continúa).

## Instrucción, por edad y sexo — (Continuación).

| EDADES | SABEN LEER | | | | | | NO SABEN LEER | | | | | | TOTALES | | |
|---|---|---|---|---|---|---|---|---|---|---|---|---|---|---|---|
| | Cabecera | | | Otras localidades pobladas | | | Cabecera | | | Otras localidades pobladas | | | Total saben leer | Total no saben leer | Total del Municipio |
| | H. | M. | T. | H. | M. | T. | H. | M. | T. | H. | M. | T. | | | |
| **MUNICIPIO DE TOGUI** | | | | | | | | | | | | | | | |
| **Totales** | **131** | **111** | **242** | **340** | **273** | **613** | **65** | **125** | **190** | **1.862** | **1.854** | **3.716** | **855** | **3.906** | **4.761** |
| Menores de 7 años | 1 | 4 | 5 | — | 2 | 2 | 22 | 34 | 56 | 495 | 505 | 1.000 | 7 | 1.056 | 1.063 |
| De 7 años | 8 | 8 | 16 | 1 | 1 | 2 | — | 5 | 5 | 83 | 65 | 148 | 18 | 153 | 171 |
| De 8 » | 10 | 7 | 17 | 1 | 2 | 3 | 4 | 3 | 7 | 75 | 66 | 141 | 20 | 148 | 168 |
| De 9 » | 9 | 3 | 12 | 7 | — | 7 | 3 | 1 | 4 | 41 | 41 | 85 | 19 | 89 | 108 |
| De 10 » | 9 | 19 | 28 | 8 | 6 | 14 | 6 | 4 | 10 | 77 | 65 | 142 | 42 | 152 | 194 |
| De 11 » | 15 | 10 | 25 | 15 | 7 | 22 | 1 | — | 1 | 21 | 25 | 46 | 47 | 47 | 94 |
| De 12 » | 7 | 4 | 11 | 13 | 15 | 28 | 2 | 4 | 6 | 72 | 58 | 130 | 39 | 136 | 175 |
| De 13 » | 5 | 4 | 9 | 13 | 15 | 28 | — | 2 | 2 | 30 | 25 | 55 | 37 | 57 | 94 |
| De 14 » | 3 | 3 | 6 | 7 | 12 | 19 | 1 | 5 | 6 | 30 | 29 | 59 | 25 | 65 | 90 |
| De 15 a 29 años | 25 | 27 | 52 | 156 | 132 | 288 | 7 | 19 | 26 | 378 | 395 | 773 | 340 | 799 | 1.139 |
| De 30 años y más | 39 | 22 | 61 | 119 | 81 | 200 | 19 | 48 | 67 | 557 | 580 | 1.137 | 261 | 1.204 | 1.465 |
| **MUNICIPIO DE TOPAGA** | | | | | | | | | | | | | | | |
| **Totales** | **163** | **137** | **300** | **575** | **505** | **1.080** | **97** | **136** | **233** | **582** | **866** | **1.428** | **1.380** | **1.661** | **3.041** |
| Menores de 7 años | 3 | 2 | 5 | 3 | 4 | 7 | 60 | 49 | 109 | 282 | 256 | 538 | 12 | 647 | 659 |
| De 7 años | 2 | 4 | 6 | 10 | 18 | 28 | 6 | 5 | 11 | 36 | 29 | 65 | 34 | 76 | 110 |
| De 8 » | 11 | 9 | 20 | 15 | 17 | 32 | 1 | 3 | 4 | 26 | 22 | 48 | 52 | 52 | 104 |
| De 9 » | 5 | 1 | 6 | 17 | 12 | 29 | 1 | 5 | 6 | 19 | 12 | 31 | 35 | 37 | 72 |
| De 10 » | 8 | 4 | 12 | 25 | 21 | 46 | 4 | 4 | 8 | 11 | 22 | 33 | 58 | 41 | 99 |
| De 11 » | 3 | 1 | 4 | 17 | 13 | 30 | — | 1 | 1 | 8 | 11 | 19 | 34 | 20 | 54 |
| De 12 » | 8 | 6 | 14 | 27 | 16 | 43 | — | 3 | 3 | 10 | 16 | 26 | 57 | 29 | 86 |
| De 13 » | 5 | 6 | 11 | 15 | 21 | 36 | 1 | 2 | 3 | 12 | 12 | 24 | 47 | 27 | 74 |
| De 14 » | 5 | 4 | 9 | 24 | 17 | 41 | — | 1 | 1 | 2 | 6 | 8 | 50 | 9 | 59 |
| De 15 a 29 años | 53 | 56 | 109 | 221 | 208 | 429 | 6 | 16 | 22 | 57 | 134 | 191 | 538 | 213 | 751 |
| De 30 años y más | 60 | 44 | 104 | 201 | 158 | 359 | 18 | 47 | 65 | 99 | 346 | 445 | 463 | 510 | 973 |

(Continúa).

## Instrucción, por edad y sexo — (Continuación).

| EDADES | SABEN LEER | | | | | | NO SABEN LEER | | | | | | TOTALES | | |
|---|---|---|---|---|---|---|---|---|---|---|---|---|---|---|---|
| | Cabecera | | | Otras localidades obladas | | | Cabecera | | | Otras localidades pobladas | | | Total saben leer | Total no saben leer | Total del Municipio |
| | H. | M. | T. | H. | M. | T. | H | M. | T. | H. | M. | T. | | | |
| **MUNICIPIO DE TOTA** | | | | | | | | | | | | | | | |
| **Totales** | **101** | **98** | **199** | **792** | **297** | **1.089** | **70** | **111** | **181** | **1.893** | **2.666** | **4.559** | **1.288** | **4.740** | **6.028** |
| Menores de 7 años | 4 | 1 | 5 | 4 | 2 | 6 | 39 | 38 | 77 | 699 | 648 | 1.347 | 11 | 1.424 | 1.435 |
| De 7 años | 2 | 4 | 6 | 6 | 6 | 12 | 8 | 3 | 11 | 86 | 146 | 232 | 18 | 243 | 261 |
| De 8 » | 5 | 1 | 6 | 18 | 11 | 29 | 2 | 3 | 5 | 86 | 98 | 184 | 35 | 189 | 224 |
| De 9 » | 2 | 1 | 3 | 19 | 9 | 28 | 1 | 1 | 2 | 48 | 59 | 107 | 31 | 109 | 140 |
| De 10 » | 10 | 3 | 13 | 33 | 9 | 42 | 1 | 2 | 3 | 50 | 77 | 127 | 55 | 130 | 185 |
| De 11 » | 3 | 1 | 4 | 13 | 6 | 19 | 1 | — | 1 | 15 | 22 | 37 | 23 | 38 | 61 |
| De 12 » | 8 | 3 | 11 | 34 | 12 | 46 | 3 | 2 | 5 | 62 | 78 | 140 | 57 | 145 | 202 |
| De 13 » | 4 | 3 | 7 | 28 | 9 | 37 | — | 1 | 1 | 21 | 38 | 62 | 44 | 63 | 107 |
| De 14 » | 2 | 7 | 9 | 31 | 6 | 37 | 1 | 3 | 4 | 38 | 34 | 72 | 46 | 76 | 122 |
| De 15 a 29 años | 24 | 27 | 51 | 276 | 127 | 403 | 9 | 22 | 31 | 293 | 623 | 919 | 454 | 950 | 1.404 |
| De 30 años y más | 37 | 47 | 84 | 330 | 100 | 430 | 5 | 36 | 41 | 489 | 843 | 1 332 | 514 | 1.373 | 1.887 |
| **MUNICIPIO DE TRINIDAD** | | | | | | | | | | | | | | | |
| **Totales** | **77** | **57** | **134** | **313** | **178** | **491** | **69** | **80** | **149** | **792** | **830** | **1.622** | **625** | **1.771** | **2.396** |
| Menores de 7 años | 1 | 2 | 3 | — | — | — | 29 | 21 | 50 | 275 | 273 | 548 | 3 | 598 | 601 |
| De 7 años | — | 2 | 2 | 1 | 1 | 2 | 5 | 3 | 8 | 38 | 41 | 79 | 4 | 87 | 91 |
| De 8 » | 1 | 1 | 2 | — | — | — | 4 | 5 | 9 | 36 | 41 | 77 | 2 | 86 | 88 |
| De 9 » | 1 | 3 | 4 | 2 | — | 2 | — | 1 | 1 | 25 | 16 | 41 | 6 | 42 | 48 |
| De 10 » | 6 | 2 | 8 | 3 | 3 | 6 | — | 1 | 1 | 25 | 25 | 50 | 14 | 51 | 65 |
| De 11 » | 6 | 4 | 10 | 5 | 5 | 10 | — | — | — | 9 | 15 | 24 | 20 | 24 | 44 |
| De 12 » | 5 | 2 | 7 | 10 | 7 | 17 | — | 2 | 2 | 22 | 20 | 42 | 24 | 44 | 68 |
| De 13 » | 3 | 1 | 4 | 10 | 3 | 13 | — | — | — | 11 | 10 | 21 | 17 | 21 | 38 |
| De 14 » | 2 | 3 | 5 | 16 | 6 | 22 | 1 | — | 1 | 13 | 10 | 23 | 27 | 24 | 51 |
| De 15 a 29 años | 26 | 19 | 45 | 138 | 101 | 239 | 14 | 19 | 33 | 170 | 214 | 384 | 284 | 417 | 701 |
| De 30 años y más | 26 | 18 | 44 | 128 | 52 | 180 | 16 | 28 | 44 | 168 | 165 | 333 | 224 | 377 | 601 |

(Continúa).

## Instrucción, por edad y sexo — (Continuación).

| EDADES | SABEN LEER | | | | | | NO SABEN LEER | | | | | | TOTALES | | |
|---|---|---|---|---|---|---|---|---|---|---|---|---|---|---|---|
| | Cabecera | | | Otras localidades pobladas | | | Cabecera | | | Otras localidades pobladas | | | Total saben leer | Total no saben leer | Total del Municipio |
| | H. | M. | T. | H. | M. | T. | H. | M. | T. | H. | M. | T. | | | |
| **MUNICIPIO DE TURMEQUE** | | | | | | | | | | | | | | | |
| **Totales** | **166** | **156** | **322** | **738** | **421** | **1.159** | **132** | **208** | **340** | **1.898** | **2.887** | **4.785** | **1.481** | **5.125** | **6.606** |
| Menores de 7 años | 2 | 2 | 4 | 8 | 2 | 10 | 59 | 53 | 112 | 618 | 710 | 1.328 | 14 | 1.440 | 1.454 |
| De 7 años | 5 | 4 | 9 | 5 | 7 | 12 | 4 | 6 | 10 | 106 | 109 | 215 | 21 | 225 | 246 |
| De 8 » | 5 | 4 | 9 | 16 | 11 | 27 | 6 | 5 | 11 | 105 | 113 | 218 | 36 | 229 | 265 |
| De 9 » | 4 | 5 | 9 | 15 | 9 | 24 | 3 | 5 | 8 | 56 | 51 | 107 | 33 | 115 | 148 |
| De 10 » | 5 | 6 | 11 | 33 | 23 | 56 | 4 | 5 | 9 | 76 | 90 | 166 | 67 | 175 | 242 |
| De 11 » | 8 | 6 | 14 | 12 | 15 | 27 | 1 | 2 | 3 | 22 | 44 | 66 | 41 | 69 | 110 |
| De 12 » | 6 | 5 | 11 | 31 | 19 | 50 | 5 | 5 | 10 | 59 | 68 | 127 | 61 | 137 | 198 |
| De 13 » | 7 | 5 | 12 | 27 | 12 | 39 | 3 | 5 | 8 | 34 | 35 | 69 | 51 | 77 | 128 |
| De 14 » | 4 | 2 | 6 | 29 | 13 | 42 | 5 | 7 | 12 | 29 | 30 | 59 | 48 | 71 | 119 |
| De 15 a 29 años | 36 | 48 | 84 | 272 | 180 | 452 | 18 | 44 | 62 | 276 | 611 | 887 | 536 | 949 | 1.485 |
| De 30 años y más | 84 | 69 | 153 | 290 | 130 | 420 | 24 | 71 | 95 | 517 | 1 026 | 1.543 | 573 | 1.638 | 2.211 |
| **MUNICIPIO DE TUTA** | | | | | | | | | | | | | | | |
| **Totales** | **178** | **165** | **341** | **804** | **621** | **1.425** | **73** | **183** | **256** | **1.378** | **1.951** | **3.329** | **1.766** | **3.585** | **5.351** |
| Menores de 7 años | — | — | — | 7 | 3 | 10 | 35 | 56 | 91 | 516 | 511 | 1.027 | 10 | 1.118 | 1.128 |
| De 7 años | 7 | 1 | 8 | 10 | 6 | 16 | 1 | 11 | 12 | 74 | 87 | 161 | 24 | 173 | 197 |
| De 8 » | 7 | 3 | 10 | 16 | 10 | 26 | 5 | 8 | 13 | 95 | 81 | 176 | 36 | 189 | 225 |
| De 9 » | 4 | 6 | 10 | 17 | 2 | 19 | 1 | 3 | 4 | 31 | 37 | 68 | 29 | 72 | 101 |
| De 10 » | 10 | 8 | 18 | 28 | 12 | 40 | 2 | 3 | 5 | 58 | 84 | 142 | 58 | 147 | 205 |
| De 11 » | 6 | 4 | 10 | 19 | 11 | 30 | 1 | — | 1 | 23 | 21 | 44 | 40 | 45 | 85 |
| De 12 » | 7 | 3 | 10 | 36 | 26 | 62 | 2 | 4 | 6 | 42 | 63 | 105 | 72 | 111 | 183 |
| De 13 » | 5 | 5 | 10 | 26 | 11 | 37 | — | 3 | 3 | 14 | 30 | 44 | 47 | 47 | 94 |
| De 14 » | 3 | 6 | 9 | 21 | 22 | 43 | 2 | 2 | 4 | 18 | 34 | 52 | 52 | 56 | 108 |
| De 15 a 29 años | 42 | 52 | 94 | 269 | 284 | 553 | 5 | 30 | 35 | 167 | 342 | 509 | 647 | 544 | 1.191 |
| De 30 años y m ás | 85 | 77 | 162 | 355 | 234 | 589 | 19 | 63 | 82 | 340 | 661 | 1.001 | 751 | 1.083 | 1 .834 |

(Continúa).

## Instrucción, por edad y sexo — (Continuación).

| EDADES | SABEN LEER | | | | | | NO SABEN LEER | | | | | | TOTALES | | |
|---|---|---|---|---|---|---|---|---|---|---|---|---|---|---|---|
| | Cabecera | | | Otras localidades pobladas | | | Cabecera | | | Otras localidades pobladas | | | Total saben leer | Total no saben leer | Total del Municipio |
| | H. | M. | T. | H. | M. | T. | H. | M. | T. | H. | M. | T. | | | |
| **MUNICIPIO DE TUTASA** | | | | | | | | | | | | | | | |
| **Totales** | **55** | **45** | **100** | **488** | **349** | **837** | **38** | **55** | **93** | **538** | **731** | **1.269** | **937** | **1.362** | **2.299** |
| Menores de 7 años | 3 | 1 | 4 | 6 | 2 | 8 | 34 | 30 | 64 | 177 | 195 | 372 | 12 | 436 | 448 |
| De 7 años | 3 | 2 | 5 | 10 | 9 | 19 | — | — | — | 15 | 19 | 34 | 24 | 34 | 58 |
| De 8 » | 2 | 2 | 4 | 17 | 20 | 37 | — | — | — | 18 | 20 | 38 | 41 | 38 | 79 |
| De 9 » | 2 | 1 | 3 | 15 | 7 | 22 | — | — | — | 8 | 12 | 20 | 25 | 20 | 45 |
| De 10 » | 5 | 1 | 6 | 28 | 19 | 47 | — | — | — | 16 | 14 | 30 | 53 | 30 | 83 |
| De 11 » | 2 | — | 2 | 16 | 4 | 20 | — | — | — | 3 | 11 | 14 | 22 | 14 | 36 |
| De 12 » | 2 | 3 | 5 | 25 | 17 | 42 | — | — | — | 12 | 12 | 24 | 47 | 24 | 71 |
| De 13 » | 2 | 2 | 4 | 15 | 9 | 24 | — | — | — | 6 | 5 | 11 | 28 | 11 | 39 |
| De 14 » | 4 | 1 | 5 | 9 | 20 | 29 | — | — | — | 4 | 18 | 22 | 34 | 22 | 56 |
| De 15 a 29 años | 15 | 16 | 31 | 190 | 141 | 331 | 2 | 7 | 9 | 111 | 155 | 266 | 332 | 275 | 637 |
| De 30 años y más | 15 | 16 | 31 | 157 | 101 | 258 | 2 | 18 | 20 | 168 | 270 | 438 | 289 | 458 | 747 |
| **MUNICIPIO DE UMBITA** | | | | | | | | | | | | | | | |
| **Totales** | **108** | **91** | **199** | **1.019** | **620** | **1.639** | **143** | **193** | **336** | **2.229** | **2.884** | **5.113** | **1.838** | **5.449** | **7.287** |
| Menores de 7 años | — | — | — | 8 | 6 | 14 | 53 | 55 | 108 | 726 | 736 | 1.462 | 14 | 1.570 | 1.584 |
| De 7 años | — | — | — | 3 | 6 | 9 | 8 | 5 | 13 | 113 | 89 | 202 | 9 | 215 | 224 |
| De 8 » | — | — | — | 17 | 19 | 36 | 7 | 10 | 17 | 115 | 131 | 246 | 36 | 263 | 299 |
| De 9 » | — | 2 | 2 | 16 | 10 | 26 | 4 | 8 | 12 | 61 | 82 | 143 | 28 | 155 | 183 |
| De 10 » | — | — | — | 37 | 30 | 67 | 9 | 12 | 21 | 91 | 91 | 182 | 67 | 203 | 270 |
| De 11 » | 3 | 3 | 6 | 17 | 30 | 47 | 7 | 1 | 8 | 25 | 26 | 51 | 53 | 59 | 112 |
| De 12 » | 5 | — | 5 | 58 | 32 | 90 | 10 | 9 | 19 | 68 | 79 | 147 | 95 | 166 | 261 |
| De 13 » | 2 | 2 | 4 | 34 | 18 | 52 | — | 2 | 2 | 46 | 42 | 88 | 56 | 90 | 146 |
| De 14 » | 8 | 2 | 10 | 33 | 25 | 58 | 3 | 2 | 5 | 32 | 37 | 69 | 68 | 74 | 142 |
| De 15 a 29 años | 34 | 37 | 71 | 374 | 281 | 655 | 13 | 33 | 46 | 357 | 616 | 983 | 726 | 1.029 | 1.755 |
| De 30 años y más | 56 | 45 | 101 | 422 | 163 | 585 | 29 | 56 | 85 | 585 | 955 | 1.540 | 686 | 1.625 | 2.311 |

(Continúa).

## Instrucción, por edad y sexo — (Continuación).

| EDADES | SABEN LEER | | | | | | NO SABEN LEER | | | | | | TOTALES | | |
|---|---|---|---|---|---|---|---|---|---|---|---|---|---|---|---|
| | Cabecera | | | Otras localidades pobladas | | | Cabecera | | | Otras localidades pobladas | | | Total saben leer | Total no saben leer | Total de Municipio |
| | H | M. | T. | H. | M. | T. | H. | M. | T. | H. | M. | T. | | | |
| **MUNICIPIO DE VENTAQUEMADA** | | | | | | | | | | | | | | | |
| **Totales** | 70 | 70 | 140 | 754 | 390 | 1.144 | 39 | 65 | 104 | 2.241 | 3.115 | 5.356 | 1.284 | 5.460 | 6.744 |
| Menores de 7 años | — | — | — | 5 | 4 | 9 | 24 | 17 | 41 | 791 | 712 | 1.503 | 9 | 1.544 | 1.553 |
| De 7 años | 3 | — | 3 | 8 | 5 | 13 | 3 | 7 | 10 | 110 | 126 | 236 | 16 | 246 | 262 |
| De 8 » | 1 | 1 | 2 | 18 | 18 | 36 | 3 | 2 | 5 | 140 | 125 | 265 | 38 | 270 | 308 |
| De 9 » | — | 1 | 1 | 22 | 12 | 34 | — | — | — | 62 | 64 | 126 | 35 | 126 | 161 |
| De 10 » | 2 | 2 | 4 | 43 | 24 | 67 | — | 4 | 4 | 85 | 104 | 189 | 71 | 193 | 264 |
| De 11 » | 1 | 1 | 2 | 27 | 15 | 42 | — | 1 | 1 | 34 | 24 | 58 | 44 | 59 | 103 |
| De 12 » | 1 | 3 | 4 | 34 | 19 | 53 | 2 | 2 | 4 | 75 | 75 | 150 | 57 | 154 | 211 |
| De 13 » | — | — | — | 20 | 18 | 38 | 1 | — | 1 | 26 | 45 | 71 | 38 | 72 | 110 |
| De 14 » | 2 | 3 | 5 | 27 | 11 | 38 | — | 1 | 1 | 31 | 30 | 61 | 43 | 62 | 105 |
| De 15 a 29 años | 22 | 32 | 54 | 257 | 146 | 403 | 4 | 14 | 18 | 291 | 675 | 966 | 457 | 984 | 1.441 |
| De 30 años y más | 38 | 27 | 65 | 293 | 118 | 411 | 2 | 17 | 19 | 596 | 1.135 | 1.731 | 476 | 1.750 | 2.226 |
| **MUNICIPIO DE VIRACACHA** | | | | | | | | | | | | | | | |
| **Totales** | 134 | 118 | 252 | 633 | 399 | 1.032 | 126 | 172 | 298 | 1.615 | 1.716 | 3.331 | 1.284 | 3.629 | 4.913 |
| Menores de 7 años | 3 | 3 | 6 | 7 | 4 | 11 | 37 | 45 | 82 | 538 | 473 | 1.011 | 17 | 1.093 | 1 110 |
| De 7 años | 2 | 3 | 5 | 5 | 4 | 9 | 8 | 5 | 13 | 74 | 65 | 139 | 14 | 152 | 166 |
| De 8 » | 6 | 3 | 9 | 14 | 10 | 24 | 5 | 4 | 9 | 74 | 63 | 137 | 33 | 146 | 179 |
| De 9 » | 4 | 8 | 12 | 8 | 6 | 14 | 4 | 4 | 8 | 47 | 38 | 85 | 26 | 93 | 119 |
| De 10 » | 4 | 6 | 10 | 24 | 19 | 43 | 2 | 4 | 6 | 45 | 38 | 83 | 53 | 89 | 142 |
| De 11 » | 4 | 1 | 5 | 21 | 10 | 31 | 1 | 4 | 5 | 23 | 17 | 40 | 36 | 45 | 81 |
| De 12 » | 11 | 6 | 17 | 36 | 27 | 63 | 4 | 4 | 8 | 47 | 32 | 79 | 80 | 87 | 167 |
| De 13 » | 6 | 3 | 9 | 24 | 14 | 38 | 1 | 3 | 4 | 36 | 23 | 59 | 47 | 63 | 110 |
| De 14 » | 6 | — | 6 | 19 | 17 | 36 | 1 | 1 | 2 | 31 | 19 | 50 | 42 | 52 | 94 |
| De 15 a 29 años | 45 | 41 | 86 | 234 | 164 | 398 | 24 | 32 | 56 | 281 | 373 | 654 | 484 | 710 | 1.194 |
| De 30 años y más | 43 | 44 | 87 | 241 | 124 | 365 | 39 | 66 | 105 | 419 | 575 | 994 | 452 | 1.099 | 1.551 |

(Continúa).

## Instrucción, por edad y sexo — (Continuación).

| EDADES | SABEN LEER | | | | | | NO SABEN LEER | | | | | | TOTALES | | |
|---|---|---|---|---|---|---|---|---|---|---|---|---|---|---|---|
| | Cabecera | | | Otras localidades pobladas | | | Cabecera | | | Otras localidades pobladas | | | Total saben leer | Total no saben leer | Total del Municipio |
| | H. | M. | T. | H. | M. | T. | H. | M. | T. | H. | M. | T. | | | |
| **MUNICIPIO DE ZAPATOSA** | | | | | | | | | | | | | | | |
| **Totales** | 5 | 5 | 10 | 178 | 56 | 234 | 9 | 9 | 18 | 347 | 355 | 702 | 244 | 720 | 964 |
| Menores de 7 años | — | — | — | 1 | — | 1 | — | 2 | 2 | 97 | 91 | 188 | 1 | 190 | 191 |
| De 7 años | — | — | — | 1 | 1 | 2 | 1 | — | 1 | 12 | 13 | 25 | 2 | 26 | 28 |
| De 8 » | — | 1 | 1 | 2 | 2 | 4 | 1 | — | 1 | 15 | 11 | 26 | 5 | 27 | 32 |
| De 9 » | — | — | — | 1 | 1 | 2 | — | — | — | 5 | 6 | 11 | 2 | 11 | 13 |
| De 10 » | — | — | — | 6 | 3 | 9 | 1 | — | 1 | 14 | 9 | 23 | 9 | 24 | 33 |
| De 11 » | — | — | — | 2 | 1 | 3 | 1 | — | 1 | 6 | 7 | 13 | 3 | 14 | 17 |
| De 12 » | — | — | - | 13 | 3 | 16 | — | — | — | 5 | 10 | 15 | 16 | 15 | 31 |
| De 13 » | — | — | — | 2 | 1 | 3 | — | — | — | 5 | 3 | 8 | 3 | 8 | 11 |
| De 14 » | — | | 1 | 4 | 1 | 5 | — | — | — | 7 | 4 | 11 | 6 | 11 | 17 |
| De 15 a 29 años | 1 | 1 | 2 | 84 | 22 | 106 | 4 | 1 | 5 | 85 | 99 | 184 | 108 | 189 | 297 |
| De 30 años y más | 4 | 2 | 6 | 62 | 21 | 83 | 1 | 6 | 7 | 96 | 102 | 198 | 89 | 205 | 294 |
| **MUNICIPIO DE ZETAQUIRA** | | | | | | | | | | | | | | | |
| **Totales** | 73 | 71 | 144 | 673 | 336 | 1.009 | 67 | 138 | 205 | 1.912 | 2.131 | 4.043 | 1.163 | 4.248 | 5.411 |
| Menores de 7 años | — | — | — | 1 | 1 | 2 | 32 | 25 | 57 | 507 | 569 | 1.076 | 2 | 1.133 | 1.135 |
| De 7 años | — | — | — | 4 | 1 | 5 | 3 | 2 | 5 | 77 | 74 | 151 | 5 | 156 | 161 |
| De 8 » | 1 | 2 | 3 | 7 | 6 | 13 | 4 | 9 | 13 | 84 | 88 | 172 | 16 | 185 | 201 |
| De 9 » | — | 3 | 3 | 13 | 1 | 14 | 1 | 1 | 2 | 43 | 53 | 96 | 17 | 98 | 115 |
| De 10 » | 3 | 2 | 5 | 23 | 3 | 26 | 1 | 1 | 2 | 76 | 70 | 146 | 31 | 148 | 179 |
| De 11 » | 3 | 3 | 6 | 13 | 7 | 20 | — | 2 | 2 | 27 | 40 | 67 | 26 | 69 | 95 |
| De 12 » | 6 | 1 | 7 | 25 | 21 | 46 | 1 | — | 1 | 81 | 68 | 149 | 53 | 150 | 203 |
| De 13 » | 6 | 3 | 9 | 22 | 15 | 37 | 1 | 1 | 2 | 19 | 27 | 46 | 46 | 48 | 94 |
| De 14 » | 2 | 2 | 4 | 14 | 17 | 31 | — | — | — | 36 | 28 | 64 | 35 | 64 | 99 |
| De 15 a 29 años | 18 | 28 | 46 | 303 | 184 | 487 | 9 | 30 | 39 | 401 | 459 | 860 | 533 | 899 | 1.432 |
| De 30 años y más | 34 | 27 | 61 | 248 | 80 | 328 | 15 | 67 | 82 | 561 | 655 | 1.216 | 389 | 1.298 | 1.687 |

(Continúa).

## Instrucción, por edad y sexo — (Conclusión).

| EDADES | SABEN LEER | | | | | | NO SABEN LEER | | | | | | TOTALES | | |
|---|---|---|---|---|---|---|---|---|---|---|---|---|---|---|---|
| | Cabecera | | | Otras localidades pobladas | | | Cabecera | | | Otras localidades pobladas | | | Total saben leer | Total no saben leer | Total general |
| | H. | M. | T. | H. | M. | T. | H. | M. | T. | H. | M. | T. | | | |
| **TERRITORIO VASQUEZ** | | | | | | | | | | | | | | | |
| **Totales** | | | | 800 | 326 | 1.126 | | | | 1.472 | 1.417 | 2.889 | 1.126 | 2.889 | 4.015 |
| Menores de 7 años | — | — | — | 12 | 5 | 17 | — | — | — | 448 | 392 | 840 | 17 | 840 | 857 |
| De 7 años | — | — | — | 11 | 11 | 22 | — | — | — | 48 | 42 | 90 | 22 | 90 | 112 |
| De 8 » | — | — | — | 18 | 14 | 32 | — | — | — | 45 | 54 | 99 | 32 | 99 | 131 |
| De 9 » | — | — | — | 11 | 6 | 17 | — | — | — | 27 | 23 | 50 | 17 | 50 | 67 |
| De 10 » | — | — | — | 22 | 18 | 40 | — | — | — | 44 | 37 | 81 | 40 | 81 | 121 |
| De 11 » | — | — | — | 13 | 5 | 18 | — | — | — | 13 | 14 | 27 | 18 | 27 | 45 |
| De 12 » | — | — | — | 31 | 21 | 52 | — | — | — | 37 | 37 | 74 | 52 | 74 | 126 |
| De 13 » | — | — | — | 12 | 8 | 20 | — | — | — | 21 | 19 | 40 | 20 | 40 | 60 |
| De 14 » | — | — | — | 22 | 15 | 37 | — | — | — | 23 | 30 | 53 | 37 | 53 | 90 |
| De 15 a 29 años | — | — | — | 337 | 150 | 487 | — | — | — | 310 | 326 | 636 | 487 | 636 | 1.123 |
| De 30 años y más | — | — | — | 311 | 73 | 384 | — | — | — | 456 | 443 | 899 | 384 | 899 | 1.283 |

# NACIONALIDAD, ESTADO CIVIL Y SEXO DE LOS HABITANTES

## POBLACION EXTRANJERA

Aun cuando el volumen de población extranjera residente en el Departamento de Boyacá es, como en el resto del país, bastante reducido, presenta, sin embargo, algunos aspectos dignos de tenerse en cuenta;

1.° Que al comparar el monto de extranjeros del Departamento de Boyacá, que es de 1.155, con el resto de los departamentos, resulta ser el que menor número de éstos cuenta;

2.° Que de los 1.155 extranjeros que tiene el Departamento, únicamente 69 corresponden a Tunja y el resto están diseminados por todo el Departamento, siendo de notarse que el Municipio de Orocué es el que mayor número de extranjeros tiene, pues cuenta 111, de los cuales la mayoría son venezolanos.

3.° Que el grueso de la inmigración extranjera lo forman los europeos, los cuales ascienden a 454, siendo seguidos por los venezolanos, los cuales llegan a 263;

4.° Que de los 454 europeos existentes en el Departamento, más de la mitad, o sean 308, son originarios de aquellos países cuyos habitantes tienen restricciones para entrar a Colombia, según el Decreto número 398 de 1937, y

5.° Que la mayoría de los extranjeros están dedicados al comercio, siendo muy pequeño el número de los incorporados a otras ramas de actividad.

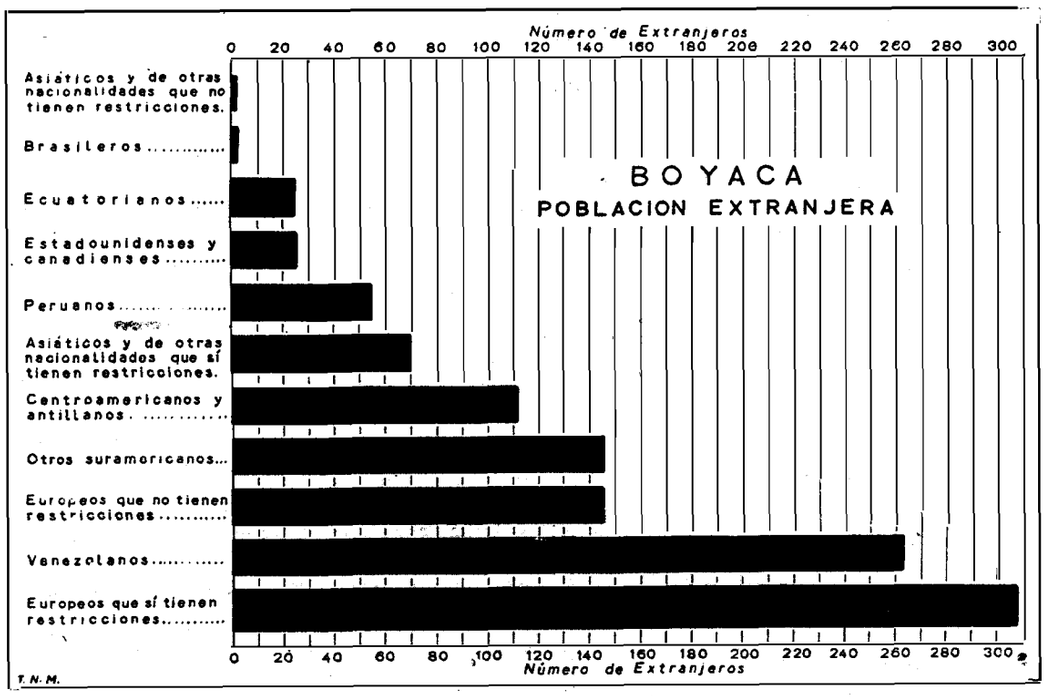


Censo de Boyacá — 1938 — 15.

## 5 — NACIONALIDAD, ESTADO CIVIL Y SEXO DE LOS HABITANTES

| NACIONALIDADES | SOLTEROS | | | CASADOS | | | VIUDOS | | | TOTALES | | |
|---|---|---|---|---|---|---|---|---|---|---|---|---|
| | H. | M. | T. | H. | M. | T. | H. | M. | T. | H. | M. | T. |
| **RESUMEN DEL DEPARTAMENTO** | | | | | | | | | | | | |
| **Totales** | 245.592 | 258.593 | 504.185 | 97.653 | 99.093 | 196.746 | 8.233 | 28.204 | 36.437 | 351.478 | 385.890 | 737.368 |
| **Colombianos** | 245.163 | 256.249 | 503.412 | 97.463 | 98.963 | 196.426 | 8.212 | 28.163 | 36.375 | 350.838 | 385.375 | 736.213 |
| **Extranjeros** | 429 | 344 | 773 | 190 | 130 | 320 | 21 | 41 | 62 | 640 | 515 | 1.155 |
| Ecuatorianos | 10 | 5 | 15 | 2 | 7 | 9 | 1 | — | 1 | 13 | 12 | 25 |
| Venezolanos | 129 | 60 | 189 | 32 | 20 | 52 | 10 | 12 | 22 | 171 | 92 | 263 |
| Peruanos | 13 | 21 | 34 | 3 | 14 | 17 | 1 | 2 | 3 | 17 | 37 | 54 |
| Brasileros | 1 | — | 1 | 2 | — | 2 | — | — | — | 3 | — | 3 |
| Otros suramericanos (1) | 63 | 76 | 139 | 2 | 3 | 5 | — | 2 | 2 | 65 | 81 | 146 |
| Centroamericanos y antillanos (2) | 6 | 64 | 70 | 3 | 32 | 35 | — | 7 | 7 | 9 | 103 | 112 |
| Estadounidenses y canadienses | 10 | 9 | 19 | 2 | 5 | 7 | — | — | — | 12 | 14 | 26 |
| Europeos que no tienen restricciones para su entrada al país (3) | 60 | 19 | 79 | 47 | 16 | 63 | 1 | 3 | 4 | 108 | 38 | 146 |
| Europeos que sí tienen restricciones para su entrada al país (4) | 114 | 85 | 199 | 66 | 26 | 92 | 5 | 12 | 17 | 185 | 123 | 308 |
| Asiáticos que no tienen restricciones para su entrada al país (5) | — | 2 | 2 | — | — | — | — | — | — | — | 2 | 2 |
| Asiáticos y de otras nacionalidades que sí tienen restricciones para su entrada al país (6) | 23 | 3 | 26 | 31 | 7 | 38 | 3 | 3 | 6 | 57 | 13 | 70 |

(1) Comprende: Argentinos, uruguayos, paraguayos, chilenos y bolivianos.

(2) Comprende: Cubanos, dominicanos, haitianos, costarricenses, nicaragüenses, hondureños, guatemaltecos, salvadoreños, panameños y mejicanos.

(3) Según el Decreto número 398 de 1937, comprende: Alemanes, austriacos, belgas, ingleses, checoeslovacos, suecos, daneses, españoles, franceses, holandeses, húngaros, italianos, luxemburgueses, noruegos, portugueses, suizos, yugoeslavos y albaneses

(4) Según el Decreto número 398 de 1937, comprende: Búlgaros, estonianos, griegos, letones, lituanos, polacos, rumanos, rusos y turcos.

(5) Según el Decreto número 398 de 1937, comprende: Japoneses, persas y armenios.

(6) Según el Decreto número 398 de 1937, comprende: Libaneses, sirios, palestinos, hindúes, chinos, marroquíes, egipcios, árabes, filipinos y mesopotamios.

## Nacionalidad, estado civil y sexo de los habitantes — (Continuación).

| NACIONALIDADES | SOLTEROS | | | CASADOS | | | VIUDOS | | | TOTALES | | |
|---|---|---|---|---|---|---|---|---|---|---|---|---|
| | H. | M. | T. | H. | M. | T. | H. | M. | T. | H. | M. | T. |
| **MUNICIPIO DE TUNJA** | | | | | | | | | | | | |
| **Totales** | 6.819 | 8.147 | 14.966 | 2.234 | 2.205 | 4.436 | 168 | 666 | 834 | 9.216 | 11.018 | 20.236 |
| Colombianos | 6.797 | 8.125 | 14.922 | 2.213 | 2.198 | 4.411 | 168 | 666 | 834 | 9.178 | 10.989 | 20.167 |
| Venezolanos | 3 | 2 | 5 | 1 | 1 | 2 | — | — | — | 4 | 3 | 7 |
| Otros suramericanos | — | 2 | 2 | — | — | — | — | — | — | — | 2 | 2 |
| Centroamericanos y antillanos | — | — | — | 1 | — | 1 | — | — | — | 1 | — | 1 |
| Estadounidenses y canadienses | — | 2 | 2 | — | 1 | 1 | — | — | — | — | 3 | 3 |
| Europeos que no tienen restricción | 14 | 13 | 27 | 9 | 1 | 10 | — | — | — | 23 | 14 | 37 |
| Europeos que sí tienen restricción | 4 | 3 | 7 | 2 | — | 2 | — | — | — | 6 | 3 | 9 |
| Asiáticos y de otras nacionalidades que sí tienen restricción | 1 | — | 1 | 5 | 4 | 9 | — | — | — | 6 | 4 | 10 |
| **MUNICIPIO DE ALMEIDA** | | | | | | | | | | | | |
| **Totales** | 1.946 | 1.939 | 3.885 | 850 | 804 | 1.654 | 44 | 171 | 215 | 2.840 | 2.914 | 5.754 |
| Colombianos | 1.945 | 1.939 | 3.884 | 850 | 804 | 1.654 | 44 | 171 | 215 | 2.839 | 2.914 | 5.753 |
| Estadounidenses y canadienses | 1 | — | 1 | — | — | — | — | — | — | 1 | — | 1 |
| **MUNICIPIO DE ARCABUCO** | | | | | | | | | | | | |
| **Totales** | 1.146 | 1.168 | 2.314 | 444 | 448 | 892 | 39 | 118 | 157 | 1.629 | 1.734 | 3.363 |
| Colombianos | 1.145 | 1.168 | 2.313 | 441 | 447 | 888 | 39 | 118 | 157 | 1.625 | 1.733 | 3.358 |
| Europeos que no tienen restricción | 1 | — | 1 | 3 | 1 | 4 | — | — | — | 4 | 1 | 5 |
| **MUNICIPIO DE BELEN** | | | | | | | | | | | | |
| **Totales** | 1.667 | 2.069 | 3.736 | 806 | 841 | 1.647 | 72 | 283 | 355 | 2.545 | 3.193 | 5.738 |
| Colombianos | 1.667 | 2.069 | 3.736 | 806 | 840 | 1.646 | 72 | 283 | 355 | 2.545 | 3.192 | 5.737 |
| Venezolanos | — | — | — | — | 1 | 1 | — | — | — | — | 1 | 1 |
| **MUNICIPIO DE BERBEO** | | | | | | | | | | | | |
| **Totales** | 1.558 | 1.371 | 2.929 | 700 | 675 | 1.375 | 55 | 167 | 222 | 2.313 | 2.213 | 4.526 |
| Colombianos | 1.558 | 1.371 | 2.929 | 699 | 674 | 1.373 | 55 | 167 | 222 | 2.312 | 2.212 | 4.524 |
| Peruanos | — | — | — | — | 1 | 1 | — | — | — | — | 1 | 1 |
| Europeos que sí tienen restricción | — | — | — | 1 | — | 1 | — | — | — | 1 | — | 1 |
| **MUNICIPIO DE BETEITIVA** | | | | | | | | | | | | |
| **Totales** | 1.148 | 1.443 | 2.591 | 586 | 623 | 1.209 | 56 | 158 | 214 | 1.790 | 2.224 | 4.014 |
| Colombianos | 1.147 | 1.441 | 2.588 | 586 | 622 | 1.208 | 56 | 158 | 214 | 1.789 | 2.221 | 4.010 |
| Otros suramericanos | 1 | — | 1 | — | — | — | — | — | — | 1 | — | 1 |
| Centroamericanos y antillanos | — | — | — | — | 1 | 1 | — | — | — | — | 1 | 1 |
| Europeos que sí tienen restricción | | 2 | 2 | — | — | — | — | — | — | — | 2 | 2 |

(Continúa).

## Edad, estado civil y sexo de los habitantes — (Continuación).

| NACIONALIDADES | SOLTEROS | | | CASADOS | | | VIUDOS | | | TOTALES | | |
|---|---|---|---|---|---|---|---|---|---|---|---|---|
| | H. | M. | T. | H | M. | T. | H. | M. | T. | H. | M. | T. |
| **MUNICIPIO DE BOAVITA** | | | | | | | | | | | | |
| **Totales** | **3.361** | **3.467** | **6.828** | **1.357** | **1.346** | **2.703** | **104** | **359** | **463** | **4.822** | **5.172** | **9.994** |
| Colombianos | 3.360 | 3.466 | 6.826 | 1.354 | 1.345 | 2.699 | 103 | 359 | 452 | 4.817 | 5.170 | 9 987 |
| Peruanos | — | — | — | — | 1 | 1 | — | — | — | — | 1 | 1 |
| Europeos que sí tienen restricción | — | 1 | 1 | — | — | — | — | — | — | — | 1 | 1 |
| Asiáticos y de otras nacionalidades que sí tienen restricción | 1 | — | 1 | 3 | — | 3 | 1 | — | 1 | 5 | — | 5 |
| **MUNICIPIO DE BOYACA** | | | | | | | | | | | | |
| **Totales** | **2.396** | **2.720** | **5.116** | **1.220** | **1.240** | **2.460** | **81** | **301** | **382** | **3.697** | **4.261** | **7.958** |
| Colombianos | 2.395 | 2.720 | 5.115 | 1.220 | 1.240 | 2.460 | 81 | 301 | 382 | 3.696 | 4.261 | 7.957 |
| Europeos que sí tienen restricción | 1 | — | 1 | — | — | — | — | — | — | 1 | — | 1 |
| **MUNICIPIO DE BRICEÑO** | | | | | | | | | | | | |
| **Totales** | **1.983** | **1.896** | **3.879** | **631** | **645** | **1.276** | **66** | **187** | **253** | **2.680** | **2.728** | **5.408** |
| Colombianos | 1.983 | 1.896 | 3.879 | 630 | 645 | 1.275 | 66 | 187 | 253 | 2.679 | 2.728 | 5.407 |
| Europeos que no tienen restricción | — | — | — | 1 | — | 1 | — | — | — | 1 | — | 1 |
| **MUNICIPIO DE BUENAVISTA** | | | | | | | | | | | | |
| Colombianos | **1.551** | **1.508** | **3.059** | **582** | **570** | **1.152** | **78** | **142** | **220** | **2.211** | **2.220** | **4.431** |
| **MUNICIPIO DE BUSBANZA** | | | | | | | | | | | | |
| Colombianos | **322** | **383** | **705** | **148** | **154** | **302** | **8** | **46** | **54** | **478** | **583** | **1.061** |
| **MUNICIPIO DE CALDAS** | | | | | | | | | | | | |
| **Totales** | **1.677** | **2.043** | **3.720** | **551** | **672** | **1.223** | **50** | **273** | **323** | **2.278** | **2.988** | **5.266** |
| Colombianos | 1.676 | 2.043 | 3.719 | 551 | 672 | 1 223 | 50 | 273 | 323 | 2.277 | 2.988 | 5.265 |
| Europeos que sí tienen restricción | 1 | — | 1 | — | — | — | — | — | — | 1 | — | 1 |
| **MUNICIPIO DE CAMPOHERMOSO** | | | | | | | | | | | | |
| Colombianos | **3.637** | **3.119** | **6.756** | **1.428** | **1.397** | **2.825** | **97** | **333** | **430** | **5.162** | **4.849** | **10.011** |
| **MUNICIPIO DE LA CAPILLA DE TENSA** | | | | | | | | | | | | |
| **Totales** | **1.242** | **1.466** | **2.708** | **608** | **644** | **1.252** | **40** | **205** | **245** | **1.890** | **2.315** | **4.205** |
| Colombianos | 1.241 | 1.463 | 2.704 | 606 | 641 | 1.250 | 40 | 205 | 245 | 1.887 | 2.312 | 4.199 |
| Peruanos | — | 1 | 1 | — | — | — | — | — | — | — | 1 | 1 |
| Otros suramericanos | 1 | 2 | 3 | — | — | — | — | — | — | 1 | 2 | 3 |
| Europeos que no tienen restricción | — | — | — | 2 | — | 2 | — | — | — | 2 | — | 2 |

(Continúa).

## Nacionalidad, estado civil y sexo de los habitantes — (Continuación).

| NACIONALIDADES | SOLTEROS | | | CASADOS | | | VIUDOS | | | TOTALES | | |
|---|---|---|---|---|---|---|---|---|---|---|---|---|
| | H. | M. | T. | H. | M. | T. | H. | M. | T. | H. | M. | T. |
| **MUNICIPIO DE CERINZA** | | | | | | | | | | | | |
| **Totales** | 1.020 | 1.306 | 2.326 | 551 | 612 | 1.163 | 34 | 191 | 225 | 1.605 | 2.108 | 3.713 |
| Colombianos | 1.020 | 1.306 | 2.326 | 551 | 611 | 1.162 | 34 | 191 | 225 | 1.605 | 2.108 | 3.713 |
| Venezolanos | — | — | — | — | 1 | 1 | — | — | — | — | 1 | 1 |
| **MUNICIPIO DE CIENEGA** | | | | | | | | | | | | |
| **Totales** | 1.486 | 1.489 | 2.975 | 615 | 633 | 1.248 | 34 | 188 | 222 | 2.135 | 2.310 | 4.445 |
| Colombianos | 1.481 | 1.486 | 2,967 | 614 | 633 | 1.247 | 34 | 188 | 222 | 2.129 | 2.307 | 4.436 |
| Otros suramericanos | 1 | 1 | 2 | — | — | — | — | — | — | 1 | 1 | 2 |
| Europeos que sí tienen restricción | 4 | 2 | 6 | 1 | — | 1 | — | — | — | 5 | 2 | 7 |
| **MUNICIPIO DE COMBITA** | | | | | | | | | | | | |
| **Totales** | 1.926 | 2.146 | 4.072 | 835 | 858 | 1.693 | 85 | 232 | 317 | 2.846 | 3.236 | 6.082 |
| Colombianos | 1.925 | 2.146 | 4.071 | 835 | 858 | 1.693 | 85 | 232 | 317 | 2.845 | 3.236 | 6.081 |
| Peruanos | 1 | — | 1 | — | — | — | — | — | — | 1 | — | 1 |
| **MUNICIPIO DE COPER** | | | | | | | | | | | | |
| **Totales** | 1.999 | 1.558 | 3.556 | 734 | 641 | 1.375 | 82 | 146 | 230 | 2.815 | 2.348 | 5.163 |
| Colombianos | 1.998 | 1.557 | 3.555 | 734 | 639 | 1.373 | 82 | 148 | 230 | 2.814 | 2.344 | 5.158 |
| Centroamericanos y Antillanos | — | — | — | — | 2 | 2 | — | — | — | — | 2 | 2 |
| Otros suramericanos | 1 | 1 | 2 | — | — | — | — | — | — | 1 | 1 | 2 |
| Europeos que sí tienen restricción | — | 1 | 1 | — | — | — | — | — | — | — | 1 | 1 |
| **MUNICIPIO DE CORRALES** | | | | | | | | | | | | |
| **Totales** | 1.070 | 1.314 | 2.384 | 470 | 498 | 968 | 36 | 155 | 191 | 1.576 | 1.967 | 3.543 |
| Co ombianos | 1.070 | 1.314 | 2.384 | 470 | 498 | 968 | 36 | 155 | 191 | 1.576 | 1.967 | 3.543 |
| Europeos que sí tienen restricción | — | — | — | — | — | — | — | 1 | 1 | — | 1 | 1 |
| **MUNICIPIO DE COVARACHIA** | | | | | | | | | | | | |
| **Totales** | 1.738 | 1.686 | 3.424 | 663 | 668 | 1.331 | 50 | 167 | 217 | 2.451 | 2.521 | 4.972 |
| Colombianos | 1.737 | 1.683 | 3.420 | 662 | 666 | 1.328 | 50 | 166 | 216 | 2.449 | 2.515 | 4.964 |
| Otros suramericanos | — | — | — | — | — | — | — | 1 | 1 | — | 1 | 1 |
| Europeos que sí tienen restricción | 1 | 3 | 4 | 1 | 2 | 3 | — | — | — | 2 | 5 | 7 |
| **MUNICIPIO DE CUCAITA** | | | | | | | | | | | | |
| Colombianos | 542 | 500 | 1.042 | 228 | 236 | 464 | 17 | 46 | 63 | 787 | 782 | 1.569 |
| **MUNICIPIO DE CUITIVA** | | | | | | | | | | | | |
| **Totales** | 619 | 860 | 1.479 | 277 | 338 | 615 | 19 | 103 | 122 | 915 | 1.301 | 2.216 |
| Colombianos | 618 | 859 | 1.477 | 277 | 338 | 615 | 19 | 103 | 122 | 914 | 1.300 | 2.214 |
| Ecuatorianos | — | 1 | 1 | — | — | — | — | — | — | — | 1 | 1 |
| Europeos que sí tienen restricción | 1 | — | 1 | — | — | — | — | — | — | 1 | — | 1 |

(Continúa).

## Nacionalidad, estado civil y sexo de los habitantes — (Continuación).

| NACIONALIDADES | SOLTEROS | | | CASADOS | | | VIUDOS | | | TOTALES | | |
|---|---|---|---|---|---|---|---|---|---|---|---|---|
| | H. | M. | T. | H. | M. | T. | H. | M. | T. | H. | M. | T. |
| **MUNICIPIO DE CHAMEZA** | | | | | | | | | | | | |
| **Totales** | 1.662 | 1.369 | 3.031 | 628 | 567 | 1.195 | 51 | 169 | 220 | 2.341 | 2.105 | 4.446 |
| Colombianos | 1.660 | 1.367 | 3.027 | 628 | 567 | 1.195 | 50 | 168 | 218 | 2.338 | 2.102 | 4.440 |
| Venezolanos | — | 1 | 1 | — | — | — | — | — | — | — | 1 | 1 |
| Peruanos | — | — | — | — | — | — | 1 | — | 1 | 1 | — | 1 |
| Otros suramericanos | — | — | — | — | — | — | — | 1 | 1 | — | 1 | 1 |
| Europeos que no tienen restricción | 2 | — | 2 | — | — | — | — | — | — | 2 | — | 2 |
| Europeos que sí tienen restricción | — | 1 | 1 | — | — | — | — | — | — | — | 1 | 1 |
| **MUNICIPIO DE CHINAVITA** | | | | | | | | | | | | |
| Colombianos | 1.542 | 1.602 | 3.144 | 776 | 788 | 1.564 | 46 | 177 | 217 | 2.364 | 2.567 | 4.927 |
| **MUNICIPIO DE CHIQUINQUIRA** | | | | | | | | | | | | |
| **Totales** | 6.708 | 8.055 | 14.763 | 2.337 | 2.430 | 4.767 | 204 | 727 | 931 | 9.249 | 11.212 | 20.461 |
| Colombianos | 6.696 | 8.046 | 14.742 | 2.330 | 2.426 | 4.756 | 204 | 726 | 930 | 9.230 | 11.198 | 20.428 |
| Venezolanos | 4 | — | 4 | — | — | — | — | — | — | 4 | — | 4 |
| Peruanos | — | 1 | 1 | — | — | — | — | — | — | — | 1 | 1 |
| Otros suramericanos | 2 | — | 2 | — | — | — | — | — | — | 2 | — | 2 |
| Centroamericanos y antillanos | — | 1 | 1 | 1 | — | 1 | — | — | — | 1 | 1 | 2 |
| Estadounidenses y canadienses | 1 | — | 1 | — | — | — | — | — | — | 1 | — | 1 |
| Europeos que no tienen restricción | 2 | 3 | 5 | 3 | 2 | 5 | — | — | — | 5 | 5 | 10 |
| Europeos que sí tienen restricción | — | 3 | 3 | 2 | 1 | 3 | — | — | — | 2 | 4 | 6 |
| Asiáticos que no tienen restricción | — | 1 | 1 | — | — | — | — | — | — | — | 1 | 1 |
| Asiáticos y de otras nacionalidades que sí tienen restricción | 3 | — | 3 | 1 | 1 | 2 | — | 1 | 1 | 4 | 2 | 6 |
| **MUNICIPIO DE CHIQUISA** | | | | | | | | | | | | |
| **Totales** | 954 | 934 | 1.888 | 292 | 306 | 598 | 35 | 92 | 127 | 1.281 | 1.332 | 2.613 |
| Colombianos | 952 | 933 | 1.885 | 292 | 306 | 598 | 35 | 92 | 127 | 1.279 | 1.331 | 2.610 |
| Peruanos | 2 | — | 2 | — | — | — | — | — | — | 2 | — | 2 |
| Europeos que sí tienen restricción | — | 1 | 1 | — | — | — | — | — | — | — | 1 | 1 |

(Continúa).

## Nacionalidad, estado civil y sexo de los habitantes — (Continuación).

| NACIONALIDADES | SOLTEROS | | | CASADOS | | | VIUDOS | | | TOTALES | | |
|---|---|---|---|---|---|---|---|---|---|---|---|---|
| | H. | M. | T. | H. | M. | T. | H. | M. | T. | H. | M. | T. |
| **MUNICIPIO DE CHISCAS** | | | | | | | | | | | | |
| **Totales** | **3.389** | **3.626** | **7.015** | **1.397** | **1.419** | **2.816** | **123** | **387** | **510** | **4.909** | **5.435** | **10.344** |
| Colombianos | 3.389 | 3.626 | 7.015 | 1.395 | 1.418 | 2.813 | 123 | 387 | 510 | 4.907 | 5.431 | 10.338 |
| Ecuatorianos | — | — | — | 1 | — | 1 | — | — | — | 1 | — | 1 |
| Peruanos | — | — | — | — | 1 | 1 | — | — | — | — | 1 | 1 |
| Otros suramericanos | — | 2 | 2 | — | — | — | — | — | — | — | 2 | 2 |
| Europeos que sí tienen restricción | — | 1 | 1 | — | — | — | — | — | — | — | 1 | 1 |
| Asiáticos y de otras nacionalidades que sí tienen restricción | — | — | — | 1 | — | 1 | — | — | — | 1 | — | 1 |
| **MUNICIPIO DE CHITA** | | | | | | | | | | | | |
| **Totales** | **5.029** | **4.973** | **10.002** | **2.258** | **2.217** | **4.475** | **144** | **561** | **705** | **7.431** | **7.751** | **15.182** |
| Colombianos | 5.027 | 4.972 | 9.999 | 2.258 | 2.217 | 4.475 | 144 | 561 | 705 | 7.429 | 7.750 | 15.179 |
| Europeos que no tienen restricción | 1 | — | 1 | — | — | — | — | — | — | 1 | — | 1 |
| Europeos que sí tienen restricción | 1 | 1 | 2 | — | — | — | — | — | — | 1 | 1 | 2 |
| **MUNICIPIO DE CHITARAQUE** | | | | | | | | | | | | |
| **Totales** | **1.740** | **1.592** | **3.332** | **583** | **574** | **1.157** | **63** | **159** | **222** | **2.386** | **2.325** | **4.711** |
| Colombianos | 1.740 | 1.592 | 3.332 | 583 | 573 | 1.156 | 63 | 159 | 222 | 2.386 | 2.324 | 4.710 |
| Centroamericanos y antillanos | — | — | — | — | 1 | 1 | — | — | — | — | 1 | 1 |
| **MUNICIPIO DE CHIVATA** | | | | | | | | | | | | |
| **Totales** | **884** | **856** | **1.740** | **338** | **358** | **696** | **39** | **99** | **138** | **1.261** | **1.313** | **2.574** |
| Colombianos | 882 | 856 | 1.738 | 338 | 358 | 696 | 39 | 99 | 138 | 1.259 | 1.313 | 2.572 |
| Europeos que sí tienen restricción | 2 | — | 2 | — | — | — | — | — | — | 2 | — | 2 |
| **MUNICIPIO DE DUITAMA** | | | | | | | | | | | | |
| **Totales** | **3.897** | **4.718** | **8.625** | **1.771** | **1.858** | **3.629** | **144** | **595** | **739** | **5.822** | **7.172** | **12.994** |
| Colombianos | 3.896 | 4.699 | 8.595 | 1.765 | 1.846 | 3.611 | 144 | 595 | 739 | 5.805 | 7.140 | 12.945 |
| Ecuatorianos | 3 | — | 3 | — | 2 | 2 | — | — | — | 3 | 2 | 5 |
| Venezolanos | 3 | 4 | 7 | — | — | — | — | — | — | 3 | 4 | 7 |
| Otros suramericanos | — | 6 | 6 | — | — | — | — | — | — | — | 6 | 6 |
| Centroamericanos y antillanos | — | 1 | 1 | — | 3 | 3 | — | — | — | — | 4 | 4 |
| Europeos que no tienen restricción | 1 | 2 | 3 | 5 | 6 | 11 | — | 1 | 1 | 6 | 9 | 15 |
| Europeos que sí tienen restricción | 1 | 6 | 7 | — | 1 | 1 | — | — | — | 1 | 7 | 8 |
| Asiáticos y de otras nacionalidades que sí tienen restricción | 3 | — | 3 | 1 | — | 1 | — | — | — | 4 | — | 4 |

(Continúa).

## Nacionalidad, estado civil y sexo de los habitantes — (Continuación).

| NACIONALIDADES | SOLTEROS | | | CASADOS | | | VIUDOS | | | TOTALES | | |
|---|---|---|---|---|---|---|---|---|---|---|---|---|
| | H. | M. | T. | H. | M. | T. | H. | M. | T. | H. | M. | T. |
| **MUNICIPIO DE EL COCUY** | | | | | | | | | | | | |
| **Totales** | 3.541 | 4.004 | 7.545 | 1.327 | 1.352 | 2.679 | 102 | 364 | 466 | 4.970 | 5.720 | 10.690 |
| Colombianos | 3.541 | 4.004 | 7.545 | 1.320 | 1.352 | 2.672 | 102 | 364 | 466 | 4.963 | 5.720 | 10.683 |
| Peruanos | — | — | — | 1 | — | 1 | — | — | — | 1 | — | 1 |
| Asiáticos y de otras nacionalidades que sí tienen restricción | — | — | — | 6 | — | 6 | — | — | — | 6 | — | 6 |
| **MUNICIPIO DE EL ESPINO** | | | | | | | | | | | | |
| **Totales** | 1.703 | 1.847 | 3.550 | 695 | 730 | 1.425 | 41 | 180 | 221 | 2.439 | 2.757 | 5.196 |
| Colombianos | 1.703 | 1.843 | 3.546 | 695 | 728 | 1.423 | 41 | 180 | 221 | 2.439 | 2.751 | 5.190 |
| Venezolanos | — | — | — | — | 1 | 1 | — | — | — | — | 1 | 1 |
| Otros suramericanos | — | 2 | 2 | — | — | — | — | — | — | — | 2 | 2 |
| Centroamericanos y antillanos | — | 2 | 2 | — | — | — | — | — | — | — | 2 | 2 |
| Europeos que sí tienen restricción | — | — | — | — | 1 | 1 | — | — | — | — | 1 | 1 |
| **MUNICIPIO DE FIRAVITOBA** | | | | | | | | | | | | |
| **Totales** | 2.053 | 2.477 | 4.530 | 1.029 | 1.089 | 2.118 | 95 | 256 | 351 | 3.177 | 3.822 | 6.999 |
| Colombianos | 2.053 | 2.476 | 4.529 | 1.029 | 1.089 | 2.118 | 95 | 256 | 351 | 3.177 | 3.821 | 6.998 |
| Europeos que sí tienen restricción | — | 1 | 1 | — | — | — | — | — | — | — | 1 | 1 |
| **MUNICIPIO DE FLORESTA** | | | | | | | | | | | | |
| **Totales** | 1.550 | 2.106 | 3.656 | 688 | 832 | 1.520 | 76 | 271 | 347 | 2.314 | 3.212 | 5.526 |
| Colombianos | 1.550 | 2.106 | 3.656 | 688 | 831 | 1.519 | 76 | 271 | 347 | 2.314 | 3.208 | 5.522 |
| Ecuatorianos | — | 1 | 1 | — | 1 | 1 | — | — | — | — | 2 | 2 |
| Venezolanos | — | 1 | 1 | — | — | — | — | — | — | — | 1 | 1 |
| Europeos que sí tienen restricción | — | 1 | 1 | — | — | — | — | — | — | — | 1 | 1 |
| **MUNICIPIO DE GACHANTIVA** | | | | | | | | | | | | |
| **Totales** | 1.283 | 1.530 | 2.813 | 481 | 566 | 1.047 | 49 | 138 | 187 | 1.813 | 2.234 | 4.047 |
| Colombianos | 1.280 | 1.528 | 2.808 | 480 | 562 | 1.042 | 49 | 138 | 187 | 1.809 | 2.228 | 4.037 |
| Peruanos | 1 | — | 1 | — | — | — | — | — | — | 1 | — | 1 |
| Otros suramericanos | — | 2 | 2 | — | — | — | — | — | — | — | 2 | 2 |
| Centroamericanos y antillanos | — | — | — | — | 2 | 2 | — | — | — | — | 2 | 2 |
| Europeos que no tienen restricción | 1 | — | 1 | 1 | 1 | 2 | — | — | — | 2 | 1 | 3 |
| Europeos que sí tienen restricción | 1 | — | 1 | — | 1 | 1 | — | — | — | 1 | 1 | 2 |
| **MUNICIPIO DE GAMEZA** | | | | | | | | | | | | |
| **Totales** | 1.562 | 1.839 | 3.401 | 685 | 775 | 1.460 | 31 | 233 | 264 | 2.278 | 2.847 | 5.125 |
| Colombianos | 1.560 | 1.839 | 3.399 | 685 | 775 | 1.460 | 31 | 233 | 264 | 2.276 | 2.847 | 5.123 |
| Europeos que no tienen restricción | 2 | — | 2 | — | — | — | — | — | — | 2 | — | 2 |
| Europeos que sí tienen restricción | — | — | — | 1 | — | 1 | — | — | — | 1 | — | 1 |

(Continúa).

## Nacionalidad, estado civil y sexo de los habitantes — (Continuación).

| NACIONALIDADES | SOLTEROS | | | CASADOS | | | VIUDOS | | | TOTALES | | |
|---|---|---|---|---|---|---|---|---|---|---|---|---|
| | H. | M. | T. | H. | M. | T. | H. | M | T. | H. | M. | T. |
| **MUNICIPIO DE GARAGOA** | | | | | | | | | | | | |
| **Totales** | **2.813** | **3.195** | **6.008** | **1.300** | **1.337** | **2.637** | **90** | **327** | **417** | **4.203** | **4.859** | **9.062** |
| Colombianos | 2.813 | 3.194 | 6.007 | 1.300 | 1 337 | 2.637 | 90 | 327 | 417 | 4.203 | 4.858 | 9.061 |
| Centroamericanos y antillanos | — | 1 | 1 | — | — | — | — | — | — | — | 1 | 1 |
| **MUNICIPIO DE GUACAMAYAS** | | | | | | | | | | | | |
| **Totales** | **1.563** | **1.741** | **3.304** | **707** | **687** | **1.394** | **64** | **215** | **279** | **2.334** | **2.643** | **4.977** |
| Colombianos | 1.561 | 1.737 | 3.298 | 705 | 685 | 1.390 | 64 | 215 | 279 | 2.330 | 2.637 | 4.967 |
| Venezolanos | — | 1 | 1 | — | — | — | — | — | — | — | 1 | 1 |
| Otros suramericanos | 2 | 1 | 3 | — | — | — | — | — | — | 2 | 1 | 3 |
| Centroamericanos y antillanos | — | 1 | 1 | — | 2 | 2 | — | — | — | — | 3 | 3 |
| Europeos que sí tienen restricción | -- | 1 | 1 | 2 | — | 2 | — | — | — | 2 | 1 | 3 |
| **MUNICIPIO DE GUATEQUE** | | | | | | | | | | | | |
| **Totales** | **2.552** | **3.004** | **5.556** | **998** | **1.051** | **2.049** | **79** | **359** | **438** | **3.629** | **4.414** | **8.043** |
| Colombianos | 2.550 | 3.001 | 5.551 | 992 | 1.049 | 2.041 | 79 | 358 | 437 | 3.621 | 4.408 | 8.029 |
| Peruanos | — | 1 | 1 | — | — | — | — | — | — | — | 1 | 1 |
| Centroamericanos y antillanos | — | — | — | — | 1 | 1 | — | — | — | — | 1 | 1 |
| Europeos que no tienen restricción | — | 1 | 1 | 5 | — | 5 | — | — | — | 5 | 1 | 6 |
| Europeos que sí tienen restricción | 2 | 1 | 3 | 1 | 1 | 2 | — | 1 | 1 | 3 | 3 | 6 |
| **MUNICIPIO DE GUAYATA** | | | | | | | | | | | | |
| **Totales** | **2.882** | **2.925** | **5.807** | **1.231** | **1.257** | **2.488** | **72** | **378** | **451** | **4.185** | **4.561** | **8.746** |
| Colombianos | 2 876 | 2.922 | 5.798 | 1.231 | 1.256 | 2.487 | 72 | 378 | 450 | 4.179 | 4.556 | 8.735 |
| Ecuatorianos | 1 | — | 1 | — | — | — | — | — | — | 1 | — | 1 |
| Venezolanos | — | — | — | — | 1 | 1 | — | — | — | — | 1 | 1 |
| Peruanos | 2 | 1 | 3 | — | — | — | — | — | — | 2 | 1 | 3 |
| Europeos que no tienen restricción | 1 | — | 1 | — | — | — | — | — | — | 1 | — | 1 |
| Europeos que sí tienen restricción | 2 | 2 | 4 | — | — | — | — | 1 | 1 | 2 | 3 | 5 |
| **MUNICIPIO DE GÜICAN** | | | | | | | | | | | | |
| **Totales** | **2.453** | **2.652** | **5.105** | **1.095** | **1.098** | **2.183** | **68** | **225** | **293** | **3.616** | **3.975** | **7.591** |
| Colombianos | 2.451 | 2.652 | 5.103 | 1.092 | 1.097 | 2.189 | 68 | 224 | 292 | 3.611 | 3.973 | 7.584 |
| Ecuatorianos | — | — | — | 1 | 1 | 2 | — | — | — | 1 | 1 | 2 |
| Europeos que sí tienen restricción | 2 | — | 2 | 2 | — | 2 | — | 1 | 1 | 4 | 1 | 5 |
| **MUNICIPIO DE IZA** | | | | | | | | | | | | |
| Colombianos | **706** | **802** | **1.510** | **278** | **282** | **560** | **34** | **73** | **107** | **1.020** | **1.157** | **2.177** |
| **MUNICIPIO DE JENESANO** | | | | | | | | | | | | |
| Colombianos | **2.653** | **2.936** | **5.589** | **1.194** | **1.264** | **2.458** | **136** | **436** | **571** | **3.982** | **4.036** | **8.016** |

(Continúa).

## Edad, estado civil y sexo de los habitantes — (Continuación).

| NACIONALIDADES | SOLTEROS | | | CASADOS | | | VIUDOS | | | TOTALES | | |
|---|---|---|---|---|---|---|---|---|---|---|---|---|
| | H. | M. | T. | H. | M. | T. | H. | M. | T. | H. | M. | T. |
| **MUNICIPIO DE JERICO** | | | | | | | | | | | | |
| **Totales** | 2.180 | 2.319 | 4.499 | 912 | 920 | 1.832 | 62 | 194 | 256 | 3.154 | 3.433 | 6.587 |
| Colombianos | 2.179 | 2.319 | 4.498 | 912 | 920 | 1.832 | 62 | 194 | 256 | 3.153 | 3.433 | 6.586 |
| Europeos que sí tienen restricción | 1 | — | 1 | — | — | — | — | — | — | 1 | — | 1 |
| **MUNICIPIO DE LA SALINA** | | | | | | | | | | | | |
| **Totales** | 860 | 777 | 1.637 | 300 | 245 | 545 | 27 | 85 | 112 | 1.187 | 1.107 | 2.294 |
| Colombianos | 856 | 776 | 1.632 | 300 | 245 | 545 | 27 | 84 | 111 | 1.183 | 1.105 | 2.288 |
| Brasileros | 1 | — | 1 | — | — | — | — | — | — | 1 | — | 1 |
| Otros suramericanos | 1 | — | 1 | — | — | — | — | — | — | 1 | — | 1 |
| Centroamericanos y antillanos | — | 1 | 1 | — | — | — | — | 1 | 1 | — | 2 | 2 |
| Europeos que no tienen restricción | 1 | — | 1 | — | — | — | — | — | — | 1 | — | 1 |
| Asiáticos y de otras nacionalidades que sí tienen restricción | 1 | — | 1 | — | — | — | — | — | — | 1 | — | 1 |
| **MUNICIPIO DE LA UVITA** | | | | | | | | | | | | |
| **Totales** | 2.271 | 2.443 | 4.714 | 994 | 987 | 1.981 | 87 | 247 | 334 | 3.352 | 3.677 | 7.029 |
| Colombianos | 2.264 | 2.436 | 4.700 | 994 | 986 | 1.980 | 87 | 247 | 334 | 3.345 | 3.669 | 7.014 |
| Venezolanos | — | 2 | 2 | — | — | — | — | — | — | — | 2 | 2 |
| Otros suramericanos | 2 | 5 | 7 | — | — | — | — | — | — | 2 | 5 | 7 |
| Centroamericanos y antillanos | 1 | — | 1 | — | 1 | 1 | — | — | — | 1 | 1 | 2 |
| Europeos que sí tienen restricción | 4 | — | 4 | — | — | — | — | — | — | 4 | — | 4 |
| **MUNICIPIO DE LABRANZAGRANDE** | | | | | | | | | | | | |
| **Totales** | 1.966 | 1.966 | 3.932 | 676 | 613 | 1.292 | 53 | 225 | 278 | 2.698 | 2.804 | 5.502 |
| Colombianos | 1.963 | 1.965 | 3.928 | 675 | 610 | 1.285 | 52 | 225 | 277 | 2.690 | 2.800 | 5.490 |
| Peruanos | 1 | — | 1 | — | — | — | — | — | — | 1 | — | 1 |
| Otros suramericanos | — | — | — | 1 | 1 | 2 | — | — | — | 1 | 1 | 2 |
| Europeos que no tienen restricción | 2 | — | 2 | 1 | 1 | 2 | 1 | — | 1 | 4 | 1 | 5 |
| Europeos que sí tienen restricción | — | 1 | 1 | 1 | — | 1 | — | — | — | 1 | 1 | 2 |
| Asiáticos y de otras nacionalidades que sí tienen restricción | — | — | — | 1 | 1 | 2 | — | — | — | 1 | 1 | 2 |
| **MUNICIPIO DE LEIVA** | | | | | | | | | | | | |
| **Totales** | 1.292 | 1.475 | 2.767 | 467 | 491 | 958 | 54 | 127 | 181 | 1.813 | 2.093 | 3.906 |
| Colombianos | 1.288 | 1.474 | 2.762 | 467 | 491 | 958 | 54 | 127 | 181 | 1.809 | 2.092 | 3.901 |
| Peruanos | 2 | 1 | 3 | — | — | — | — | — | — | 2 | 1 | 3 |
| Europeos que no tienen restricción | 2 | — | 2 | — | — | — | — | — | — | 2 | — | 2 |
| **MUNICIPIO DE MACANAL** | | | | | | | | | | | | |
| **Totales** | 2.956 | 2.884 | 5.838 | 1.187 | 1.158 | 2.345 | 96 | 312 | 408 | 4.238 | 4.354 | 8.592 |
| Colombianos | 2.952 | 2.883 | 5.835 | 1.184 | 1.158 | 2.342 | 96 | 310 | 406 | 4.232 | 4.351 | 8.583 |
| Europeos que no tienen restricción | 1 | — | 1 | — | — | — | — | — | — | 1 | — | 1 |
| Europeos que sí tienen restricción | 2 | 1 | 3 | 3 | — | 3 | — | 2 | 2 | 5 | 3 | 8 |

(Continúa).

## Nacionalidad, estado civil y sexo de los habitantes — (Continuación).

| NACIONALIDADES | SOLTEROS | | | CASADOS | | | VIUDOS | | | TOTALES | | |
|---|---|---|---|---|---|---|---|---|---|---|---|---|
| | H. | M. | T. | H. | M. | T. | H. | M. | T. | H. | M. | T. |
| **MUNICIPIO DE MANARE** | | | | | | | | | | | | |
| **Totales** | 654 | 567 | 1.221 | 131 | 120 | 251 | 25 | 89 | 114 | 810 | 776 | 1.586 |
| Colombianos | 629 | 549 | 1.178 | 129 | 117 | 246 | 22 | 87 | 109 | 780 | 753 | 1.533 |
| Venezolanos | 23 | 18 | 41 | 2 | 3 | 5 | 3 | 2 | 5 | 28 | 23 | 51 |
| Otros suramericanos | 1 | — | 1 | — | — | — | — | — | — | 1 | — | 1 |
| Europeos que sí tienen restricción | 1 | — | 1 | — | — | — | — | — | — | 1 | — | 1 |
| **MUNICIPIO DE MANI** | | | | | | | | | | | | |
| **Totales** | 234 | 166 | 400 | 20 | 17 | 37 | 4 | 14 | 18 | 258 | 197 | 455 |
| Colombianos | 232 | 166 | 398 | 20 | 17 | 37 | 4 | 14 | 18 | 256 | 197 | 453 |
| Venezolanos | 2 | — | 2 | — | — | — | — | — | — | 2 | — | 2 |
| **MUNICIPIO DE MARIPI** | | | | | | | | | | | | |
| **Totales** | 2.760 | 2.432 | 5.192 | 1.074 | 1.041 | 2.115 | 107 | 278 | 385 | 3.941 | 3.751 | 7.692 |
| Colombianos | 2.755 | 2 431 | 5.186 | 1.074 | 1.041 | 2.115 | 107 | 278 | 385 | 3.936 | 3.750 | 7.686 |
| Otros suramericanos | 1 | — | 1 | — | — | — | — | — | — | 1 | — | 1 |
| Centroamericanos y antillanos | — | 1 | 1 | — | — | — | — | — | — | — | 1 | 1 |
| Europeos que sí tienen restricción | 4 | — | 4 | — | — | — | — | — | — | 4 | — | 4 |
| **MUNICIPIO DE MARROQUIN** | | | | | | | | | | | | |
| **Totales** | 1.175 | 920 | 2.095 | 341 | 297 | 638 | 44 | 130 | 174 | 1.561 | 1.347 | 2.908 |
| Colombianos | 1.175 | 920 | 2 095 | 341 | 296 | 637 | 43 | 129 | 172 | 1 559 | 1.345 | 2.904 |
| Ecuatorianos | — | — | — | — | — | — | 1 | — | 1 | 1 | — | 1 |
| Venezolanos | 1 | — | 1 | — | 1 | 1 | — | — | — | 1 | 1 | 2 |
| Centroamericanos y antillanos | — | — | — | — | — | — | — | 1 | 1 | — | 1 | 1 |
| **MUNICIPIO DE MIRAFLORES** | | | | | | | | | | | | |
| **Totales** | 4.128 | 4.122 | 8.250 | 1.793 | 1.714 | 3.507 | 149 | 544 | 693 | 6.070 | 6.380 | 12.450 |
| Colombianos | 4.121 | 4.115 | 8.236 | 1.793 | 1.712 | 3.505 | 149 | 543 | 692 | 6.063 | 6.370 | 12.433 |
| Peruanos | 2 | 6 | 8 | — | 1 | 1 | — | 1 | 1 | 2 | 8 | 10 |
| Otros suramericanos | — | 1 | 1 | — | — | — | — | — | — | — | 1 | 1 |
| Europeos que sí tienen restricción | 4 | — | 4 | — | 1 | 1 | — | — | — | 4 | 1 | 5 |
| Asiáticos y de otras nacionalidades que sí tienen restricción | 1 | — | 1 | — | — | — | — | — | — | 1 | — | 1 |
| **MUNICIPIO DE MONGUA** | | | | | | | | | | | | |
| **Totales** | 1.528 | 1.849 | 3.377 | 636 | 710 | 1.346 | 61 | 213 | 274 | 2.227 | 2.772 | 4.999 |
| Colombianos | 1.528 | 1.849 | 3.377 | 637 | 710 | 1.347 | 61 | 213 | 274 | 2.226 | 2.772 | 4.998 |
| Europeos que sí tienen restricción | — | — | — | 1 | — | 1 | — | — | — | 1 | — | 1 |

(Continúa).

## Nacionalidad, estado civil y sexo de los habitantes — (Continuación).

| NACIONALIDADES | SOLTEROS | | | CASADOS | | | VIUDOS | | | TOTALES | | |
|---|---|---|---|---|---|---|---|---|---|---|---|---|
| | H. | M. | T. | H. | M. | T. | H. | M. | T. | H. | M. | T. |
| **MUNICIPIO DE MONGUI** | | | | | | | | | | | | |
| **Totales** | 1.072 | 1.300 | 2.372 | 544 | 582 | 1.126 | 41 | 187 | 228 | 1.657 | 2.069 | 3.726 |
| Colombianos | 1.072 | 1.300 | 2.372 | 544 | 582 | 1.126 | 41 | 186 | 227 | 1.657 | 2.068 | 3.725 |
| Europeos que sí tienen restricción | — | — | — | — | — | — | — | 1 | 1 | — | 1 | 1 |
| **MUNICIPIO DE MONIQUIRA** | | | | | | | | | | | | |
| **Totales** | 5.409 | 5.585 | 10.994 | 1.877 | 1.872 | 3.749 | 173 | 528 | 701 | 7.459 | 7.985 | 15.444 |
| Colombianos | 5.407 | 5.579 | 10.986 | 1.875 | 1.872 | 3.747 | 173 | 528 | 701 | 7.455 | 7.979 | 15.434 |
| Otros suramericanos | 1 | — | 1 | — | — | — | — | — | — | 1 | — | 1 |
| Centroamericanos y antillanos | — | 3 | 3 | — | — | — | — | — | — | — | 3 | 3 |
| Europeos que no tienen restricción | 1 | — | 1 | 1 | — | 1 | — | — | — | 2 | — | 2 |
| Europeos que sí tienen restricción | — | 3 | 3 | — | — | — | — | — | — | — | 3 | 3 |
| Asiáticos y de otras nacionalidades que sí tienen restricción | — | — | — | 1 | — | 1 | — | — | — | 1 | — | 1 |
| **MUNICIPIO DE MORENO** | | | | | | | | | | | | |
| **Totales** | 747 | 617 | 1.364 | 144 | 128 | 272 | 23 | 76 | 101 | 914 | 823 | 1.737 |
| Colombianos | 730 | 607 | 1.337 | 139 | 128 | 267 | 23 | 76 | 99 | 892 | 811 | 1.703 |
| Ecuatorianos | — | 1 | 1 | — | — | — | — | — | — | — | 1 | |
| Venezolanos | 16 | 8 | 24 | 3 | — | 3 | — | 2 | 2 | 19 | 10 | 29 |
| Europeos que sí tienen restricción | 1 | 1 | 2 | 1 | — | 1 | — | — | — | 2 | 1 | 3 |
| Asiáticos y de otras nacionalidades que sí tienen restricción | — | — | — | 1 | — | 1 | — | — | — | 1 | — | 1 |
| **MUNICIPIO DE MOTAVITA** | | | | | | | | | | | | |
| Colombianos | 715 | 712 | 1.427 | 297 | 297 | 594 | 30 | 86 | 116 | 1.042 | 1.095 | 2.137 |
| **MUNICIPIO DE MUZO** | | | | | | | | | | | | |
| **Totales** | 2.233 | 1.870 | 4.103 | 559 | 495 | 1.054 | 83 | 193 | 276 | 2.875 | 2.558 | 5.433 |
| Colombianos | 2 230 | 1.868 | 4.098 | 559 | 495 | 1.054 | 83 | 192 | 275 | 2.872 | 2.555 | 5.427 |
| Ecuatorianos | 1 | — | 1 | — | — | — | — | — | — | 1 | — | 1 |
| Otros suramericanos | 1 | 1 | 2 | — | — | — | — | — | — | 1 | 1 | 2 |
| Centroamericanos y antillanos | — | 1 | 1 | — | — | — | — | 1 | 1 | — | 2 | 2 |
| Europeos que sí tienen restricción | 1 | — | 1 | — | — | — | — | — | — | 1 | — | 1 |
| **MUNICIPIO DE NOBSA** | | | | | | | | | | | | |
| **Totales** | 882 | 1.077 | 1.959 | 340 | 376 | 716 | 28 | 140 | 168 | 1.250 | 1.595 | 2.845 |
| Colombianos | 882 | 1.076 | 1.958 | 340 | 377 | 717 | 28 | 140 | 168 | 1.250 | 1.593 | 2.843 |
| Venezolanos | — | — | — | — | 1 | 1 | — | — | — | — | 1 | 1 |
| Europeos que sí tienen restricción | — | 1 | 1 | — | — | — | — | — | — | — | 1 | 1 |

(Continúa).

## Nacionalidad, estado civil y sexo de los habitantes — (Continuación).

| NACIONALIDADES | SOLTEROS | | | CASADOS | | | VIUDOS | | | TOTALES | | |
|---|---|---|---|---|---|---|---|---|---|---|---|---|
| | H. | M. | T. | H. | M. | T. | H. | M. | T. | H. | M. | T. |
| **MUNICIPIO DE NUEVO COLON** | | | | | | | | | | | | |
| **Totales** | 1.418 | 1.538 | 2.956 | 600 | 604 | 1.204 | 43 | 198 | 241 | 2.061 | 2.340 | 4.401 |
| Colombianos | 1.418 | 1.538 | 2 956 | 599 | 604 | 1.203 | 43 | 198 | 241 | 2.060 | 2.340 | 4 400 |
| Europeos que no tienen restricción | — | — | — | 1 | — | 1 | — | — | — | 1 | — | 1 |
| **MUNICIPIO DE NUNCHIA** | | | | | | | | | | | | |
| **Totales** | 1.727 | 1.524 | 3.251 | 414 | 410 | 824 | 73 | 184 | 257 | 2.214 | 2.118 | 4.332 |
| Colombianos | 1.719 | 1.522 | 3.241 | 412 | 409 | 821 | 73 | 184 | 257 | 2.204 | 2.115 | 4.319 |
| Venezolanos | 7 | 1 | 8 | 2 | 1 | 3 | — | — | — | 9 | 2 | 11 |
| Otros suramericanos | 1 | — | 1 | — | — | — | — | — | — | 1 | — | 1 |
| Europeos que sí tienen restricción | — | 1 | 1 | — | — | — | — | — | — | — | 1 | 1 |
| **MUNICIPIO DE OICATA** | | | | | | | | | | | | |
| Colombianos | 829 | 948 | 1.777 | 336 | 323 | 659 | 23 | 78 | 101 | 1.188 | 1.349 | 2.537 |
| **MUNICIPIO DE OROCUE** | | | | | | | | | | | | |
| **Totales** | 1.382 | 1.080 | 2.462 | 205 | 182 | 387 | 34 | 87 | 121 | 1.621 | 1.349 | 2.970 |
| Colombianos | 1.325 | 1 061 | 2.386 | 187 | 176 | 363 | 28 | 82 | 110 | 1.540 | 1.319 | 2.859 |
| Venezolanos | 52 | 17 | 69 | 18 | 6 | 24 | 6 | 5 | 11 | 76 | 28 | 104 |
| Otros suramericanos | — | 2 | 2 | — | — | — | — | — | — | — | 2 | 2 |
| Europeos que no tienen restricción | 3 | — | 3 | — | — | — | — | — | — | 3 | — | 3 |
| Europeos que sí tienen restricción | 2 | - | 2 | — | — | — | — | — | — | 2 | — | 2 |
| **MUNICIPIO DE PACHAVITA** | | | | | | | | | | | | |
| **Totales** | 1.754 | 1.907 | 3.661 | 770 | 776 | 1.546 | 41 | 215 | 256 | 2.565 | 2.900 | 5.465 |
| Colombianos | 1 751 | 1.907 | 3.658 | 767 | 777 | 1.544 | 41 | 215 | 256 | 2 559 | 2.899 | 5.458 |
| Peruanos | — | — | - | 1 | - | 1 | — | — | — | 1 | — | 1 |
| Europeos que sí tienen restricción | 3 | — | 3 | 2 | 1 | 3 | — | — | — | 5 | 1 | 6 |
| **MUNICIPIO DE PAIPA** | | | | | | | | | | | | |
| **Totales** | 3.155 | 3.586 | 6.741 | 1.301 | 1.395 | 2.696 | 124 | 412 | 536 | 4.580 | 5.393 | 9.973 |
| Colombianos | 3.155 | 3.585 | 6 740 | 1.300 | 1.393 | 2.693 | 123 | 412 | 535 | 4.578 | 5.390 | 9.968 |
| Peruanos | — | 1 | 1 | — | 2 | 2 | — | — | — | — | 3 | 3 |
| Europeos que sí tienen restricción | — | — | — | 1 | — | 1 | — | — | — | 1 | — | 1 |
| Asiáticos y de otras nacionalidades que sí tienen restricción | — | — | — | — | — | — | 1 | — | 1 | 1 | — | 1 |
| **MUNICIPIO DE PAJARITO** | | | | | | | | | | | | |
| Colombianos | 256 | 200 | 456 | 131 | 101 | 232 | 13 | 38 | 51 | 400 | 339 | 739 |

(Continúa).

## Nacionalidad, estado civil y sexo de los habitantes — (Continuación).

| NACIONALIDADES | SOLTEROS | | | CASADOS | | | VIUDOS | | | TOTALES | | |
|---|---|---|---|---|---|---|---|---|---|---|---|---|
| | H. | M. | T. | H. | M. | T. | H. | M. | T. | H. | M. | T. |
| **MUNICIPIO DE PANQUEBA** | | | | | | | | | | | | |
| **Totales** | 1.186 | 1.307 | 2.493 | 507 | 518 | 1.025 | 35 | 120 | 155 | 1.728 | 1.945 | 3.673 |
| Colombianos | 1.184 | 1.307 | 2.491 | 507 | 517 | 1.024 | 35 | 120 | 155 | 1.726 | 1.944 | 3.670 |
| Otros suramericanos | 1 | — | 1 | — | — | — | — | — | — | 1 | — | 1 |
| Europeos que sí tienen restricción | 1 | — | 1 | — | 1 | 1 | — | — | — | 1 | 1 | 2 |
| **MUNICIPIO DE PAUNA** | | | | | | | | | | | | |
| **Totales** | 3.117 | 2.672 | 5.789 | 1.144 | 1.080 | 2.224 | 104 | 347 | 451 | 4.365 | 4.099 | 8.464 |
| Colombianos | 3.113 | 2.664 | 5.777 | 1.142 | 1.080 | 2.222 | 104 | 346 | 450 | 4.359 | 4.090 | 8.449 |
| Peruanos | — | 1 | 1 | — | — | — | — | — | — | — | 1 | 1 |
| Otros suramericanos | 1 | 4 | 5 | — | — | — | — | — | — | 1 | 4 | 5 |
| Centroamericanos y antillanos | — | 1 | 1 | — | — | — | — | — | — | — | 1 | 1 |
| Europeos que sí tienen restricción | 3 | 2 | 5 | 2 | — | 2 | — | 1 | 1 | 5 | 3 | 8 |
| **MUNICIPIO DE PAYA** | | | | | | | | | | | | |
| **Totales** | 476 | 490 | 966 | 153 | 166 | 319 | 22 | 77 | 99 | 653 | 733 | 1.386 |
| Colombianos | 472 | 489 | 961 | 152 | 166 | 318 | 22 | 77 | 99 | 646 | 732 | 1.378 |
| Venezolanos | 1 | — | 1 | — | — | — | — | — | — | 1 | — | 1 |
| Peruanos | — | 1 | 1 | — | — | — | — | — | — | — | 1 | 1 |
| Otros suramericanos | 4 | — | 4 | — | — | — | — | — | — | 4 | — | 4 |
| Europeos que sí tienen restricción | 1 | — | 1 | 1 | — | 1 | — | — | — | 2 | — | 2 |
| **MUNICIPIO DE PAZ DEL RIO** | | | | | | | | | | | | |
| **Totales** | 1.408 | 1.725 | 3.133 | 573 | 630 | 1.203 | 42 | 179 | 221 | 2.023 | 2.534 | 4.557 |
| Colombianos | 1.404 | 1.722 | 3.126 | 571 | 629 | 1.200 | 42 | 178 | 220 | 2.017 | 2.529 | 4.546 |
| Ecuatorianos | 1 | — | 1 | — | — | — | — | — | — | 1 | — | 1 |
| Otros suramericanos | — | — | — | — | 1 | 1 | — | — | — | — | 1 | 1 |
| Centroamericanos y antillanos | 2 | 2 | 4 | 1 | — | 1 | — | — | — | 3 | 2 | 5 |
| Europeos que no tienen restricción | 1 | — | 1 | 1 | — | 1 | — | 1 | 1 | 2 | 1 | 3 |
| Europeos que sí tienen restricción | — | 1 | 1 | — | — | — | — | — | — | — | 1 | 1 |
| **MUNICIPIO DE PESCA** | | | | | | | | | | | | |
| **Totales** | 3.282 | 3.542 | 6.824 | 1.616 | 1.668 | 3.284 | 135 | 419 | 554 | 5.033 | 5.629 | 10.662 |
| Colombianos | 3.279 | 3.528 | 6.807 | 1.613 | 1.665 | 3.278 | 134 | 419 | 553 | 5.026 | 5.612 | 10.638 |
| Otros suramericanos | 3 | 3 | 6 | — | — | — | — | — | — | 3 | 3 | 6 |
| Centroamericanos y antillanos | — | 10 | 10 | — | 1 | 1 | — | — | — | — | 11 | 11 |
| Europeos que sí tienen restricción | — | 1 | 1 | 3 | 2 | 5 | 1 | — | 1 | 4 | 3 | 7 |
| **MUNICIPIO DE PISVA** | | | | | | | | | | | | |
| Colombianos | 223 | 255 | 478 | 86 | 80 | 166 | 10 | 25 | 35 | 321 | 360 | 681 |

*(Continúa).*

## Nacionalidad, estado civil y sexo de los habitantes — (Continuación).

| NACIONALIDADES | SOLTEROS | | | CASADOS | | | VIUDOS | | | TOTALES | | |
|---|---|---|---|---|---|---|---|---|---|---|---|---|
| | H. | M. | T. | H. | M. | T. | H. | M. | T. | H. | M. | T. |
| **MUNICIPIO DE PORE** | | | | | | | | | | | | |
| **Totales** | 528 | 433 | 961 | 113 | 95 | 208 | 20 | 55 | 75 | 661 | 583 | 1.244 |
| Colombianos | 528 | 433 | 961 | 111 | 95 | 203 | 20 | 55 | 75 | 659 | 583 | 1.242 |
| Venezolanos | — | — | — | 1 | — | 1 | — | — | — | 1 | — | 1 |
| Europeos que no tienen restricción | — | — | — | 1 | — | 1 | — | — | — | 1 | — | 1 |
| **MUNICIPIO DE PUEBLOVIEJO** | | | | | | | | | | | | |
| Colombianos | 3.974 | 3.960 | 7.534 | 1.845 | 1.862 | 3.707 | 101 | 384 | 485 | 5.920 | 5.806 | 11.726 |
| **MUNICIPIO DE RAMIRIQUI** | | | | | | | | | | | | |
| **Totales** | 2.514 | 2.721 | 5.235 | 1.133 | 1.207 | 2.340 | 72 | 364 | 436 | 3.719 | 4.292 | 8.011 |
| Colombianos | 2.512 | 2.720 | 5.232 | 1.129 | 1.207 | 2.336 | 71 | 364 | 435 | 3.712 | 4.291 | 8.003 |
| Europeos que sí tienen restricción | 2 | 1 | 3 | 4 | — | 4 | 1 | — | 1 | 7 | 1 | 8 |
| **MUNICIPIO DE RAQUIRA** | | | | | | | | | | | | |
| **Totales** | 3.248 | 2.758 | 6.006 | 1.192 | 1.164 | 2.356 | 170 | 301 | 471 | 4.610 | 4.223 | 8.833 |
| Colombianos | 3.238 | 2.755 | 5.993 | 1 191 | 1.163 | 2.354 | 170 | 301 | 471 | 4.599 | 4.219 | 8.818 |
| Ecuatorianos | — | — | — | — | 1 | 1 | — | — | — | — | 1 | 1 |
| Venezolanos | 1 | — | 1 | — | — | — | — | — | — | 1 | — | 1 |
| Otros suramericanos | 2 | 1 | 3 | — | — | — | — | — | — | 2 | 1 | 3 |
| Centroamericanos y antillanos | 1 | 1 | 2 | — | — | — | — | — | — | 1 | 1 | 2 |
| Europeos que no tienen restricción | 5 | — | 5 | — | — | — | — | — | — | 5 | — | 5 |
| Europeos que sí tienen restricción | 1 | — | 1 | 1 | — | 1 | — | — | — | 2 | — | 2 |
| Asiáticos y de otras nacionalidades que sí tienen restricción | — | 1 | 1 | — | — | — | — | — | — | — | 1 | 1 |
| **MUNICIPIO DE RECETOR** | | | | | | | | | | | | |
| Colombianos | 435 | 407 | 842 | 219 | 182 | 401 | 16 | 45 | 61 | 670 | 634 | 1.304 |
| **MUNICIPIO DE RONDON** | | | | | | | | | | | | |
| Colombianos | 1.392 | 1.361 | 2.753 | 929 | 926 | 1.855 | 32 | 131 | 163 | 2.053 | 2.118 | 4.171 |
| **MUNICIPIO DE SABOYA** | | | | | | | | | | | | |
| **Totales** | 5.846 | 5.689 | 11.535 | 1.772 | 1.854 | 3.626 | 171 | 534 | 705 | 7.789 | 8.077 | 15.866 |
| Colombianos | 5.845 | 5.688 | 11.533 | 1.772 | 1 854 | 3.326 | 170 | 534 | 704 | 7.787 | 8 076 | 15.863 |
| Otros suramericanos | 1 | — | 1 | — | — | — | — | — | — | 1 | — | 1 |
| Europeos que sí tienen restricción | — | 1 | 1 | — | — | — | — | — | — | — | 1 | 1 |
| Asiáticos y de otras nacionalidades que sí tienen restricción | — | — | — | — | — | — | 1 | — | 1 | 1 | — | 1 |

(Continúa).

## Nacionalidad, estado civil y sexo de los habitantes — (Continuación).

| NACIONALIDADES | SOLTEROS | | | CASADOS | | | VIUDOS | | | TOTALES | | |
|---|---|---|---|---|---|---|---|---|---|---|---|---|
| | H. | M. | T. | H. | M. | T. | H. | M. | T. | H. | M. | T. |
| **MUNICIPIO DE SACAMA** | | | | | | | | | | | | |
| **Totales** | 173 | 115 | 288 | 65 | 33 | 98 | 4 | 9 | 13 | 242 | 157 | 399 |
| Colombianos | 173 | 115 | 288 | 64 | 33 | 97 | 4 | 9 | 13 | 241 | 157 | 398 |
| Asiáticos y de otras nacionalidades que sí tienen restricción | — | — | — | 1 | — | 1 | — | — | — | 1 | — | 1 |
| **MUNICIPIO DE SAMACA** | | | | | | | | | | | | |
| **Totales** | 2.078 | 2.232 | 4.310 | 818 | 854 | 1.672 | 81 | 197 | 278 | 2.977 | 3.283 | 6.260 |
| Colombianos | 2.070 | 2.226 | 4.296 | 817 | 852 | 1.669 | 81 | 197 | 278 | 2.968 | 3.275 | 6.243 |
| Otros suramericanos | 2 | 2 | 4 | — | 1 | 1 | — | — | — | 2 | 3 | 5 |
| Estadounidenses y canadienses | 1 | 3 | 4 | — | 1 | 1 | — | — | — | 1 | 4 | 5 |
| Europeos que no tienen restricción | — | — | — | 1 | — | 1 | — | — | — | 1 | — | 1 |
| Europeos que sí tienen restricción | 3 | 1 | 4 | — | — | — | — | — | — | 3 | 1 | 4 |
| Asiáticos y de otras nacionalidades que sí tienen restricción | 2 | — | 2 | — | — | — | — | — | — | 2 | — | 2 |
| **MUNICIPIO DE SAN JOSE DE PARE** | | | | | | | | | | | | |
| **Totales** | 1.861 | 1.588 | 3.449 | 599 | 543 | 1.142 | 71 | 172 | 243 | 2.531 | 2.303 | 4.834 |
| Colombianos | 1.850 | 1.578 | 3.428 | 599 | 542 | 1.141 | 71 | 172 | 243 | 2.520 | 2.292 | 4.812 |
| Otros suramericanos | 5 | 4 | 9 | — | — | — | — | — | — | 5 | 4 | 9 |
| Centroamericanos y antillanos | — | 6 | 6 | — | 1 | 1 | — | — | — | — | 7 | 7 |
| Europeos que sí tienen restricción | 6 | — | 6 | — | — | — | — | — | — | 6 | — | 6 |
| **MUNICIPIO DE SANTA ANA** | | | | | | | | | | | | |
| **Totales** | 3.179 | 3.223 | 6.402 | 1.369 | 1.362 | 2.731 | 98 | 327 | 425 | 4.646 | 4.912 | 9.558 |
| Colombianos | 3.179 | 3.222 | 6.401 | 1.368 | 1.362 | 2.730 | 98 | 327 | 425 | 4.645 | 4.911 | 9.556 |
| *Europeos que sí tienen restricción* | — | 1 | 1 | 1 | — | 1 | — | — | — | 1 | 1 | 2 |
| **MUNICIPIO DE SAN MATEO** | | | | | | | | | | | | |
| **Totales** | 1.829 | 1.611 | 3.440 | 551 | 540 | 1.091 | 66 | 191 | 257 | 2.446 | 2.342 | 4.788 |
| Colombianos | 1.826 | 1.611 | 3.437 | 551 | 540 | 1.091 | 66 | 191 | 257 | 2.443 | 2.312 | 4.785 |
| Ecuatorianos | 1 | — | 1 | — | — | — | — | — | — | 1 | — | 1 |
| Europeos que no tienen restricción | 1 | — | 1 | — | — | — | — | — | — | 1 | — | 1 |
| Asiáticos y de otras nacionalidades que sí tienen restricción | 1 | — | 1 | — | — | — | — | — | — | 1 | — | 1 |
| **MUNICIPIO DE SANTA ROSA DE VITERBO** | | | | | | | | | | | | |
| **Totales** | 1.817 | 2.040 | 3.857 | 782 | 794 | 1.576 | 56 | 262 | 318 | 2.655 | 3.096 | 5.751 |
| Colombianos | 1.810 | 2.039 | 3.849 | 781 | 793 | 1.574 | 56 | 262 | 318 | 2.647 | 3.094 | 5.741 |
| Ecuatorianos | 1 | — | 1 | — | — | — | — | — | — | 1 | — | 1 |
| Venezolanos | — | 1 | 1 | 1 | — | 1 | — | — | — | 1 | 1 | 2 |
| Peruanos | 1 | — | 1 | — | — | — | — | — | — | 1 | — | 1 |
| Europeos que no tienen restricción | 5 | — | 5 | — | — | — | — | — | — | 5 | — | 5 |
| Europeos que sí tienen restricción | — | — | — | — | 1 | 1 | — | — | — | — | 1 | 1 |

(Continúa).

## Nacionalidad, estado civil y sexo de los habitantes — (Continuación).

| NACIONALIDADES | SOLTEROS | | | CASADOS | | | VIUDOS | | | TOTALES | | |
|---|---|---|---|---|---|---|---|---|---|---|---|---|
| | H. | M. | T. | H. | M. | T. | H. | M. | T. | H. | M. | T. |
| **MUNICIPIO DE SANTA SOFIA** | | | | | | | | | | | | |
| **Totales** | 1.409 | 1.541 | 2.950 | 555 | 557 | 1.112 | 34 | 146 | 180 | 1.998 | 2.244 | 4.242 |
| Colombianos | 1.407 | 1.541 | 2.948 | 555 | 557 | 1.112 | 34 | 146 | 180 | 1.996 | 2.244 | 4.240 |
| Europeos que sí tienen restricción | 2 | — | 2 | — | — | — | — | — | — | 2 | — | 2 |
| **MUNICIPIO DE SATIVANORTE** | | | | | | | | | | | | |
| **Totales** | 1.816 | 2.016 | 3.832 | 771 | 801 | 1.572 | 66 | 178 | 244 | 2.653 | 2.997 | 5.650 |
| Colombianos | 1.816 | 2.016 | 3.832 | 770 | 801 | 1.571 | 65 | 178 | 243 | 2.651 | 2.995 | 5.646 |
| Ecuatorianos | — | 1 | 1 | — | — | — | — | — | — | — | 1 | 1 |
| Europeos que sí tienen restricción | — | 1 | 1 | 1 | — | 1 | 1 | — | 1 | 2 | 1 | |
| **MUNICIPIO DE SATIVASUR** | | | | | | | | | | | | |
| Colombianos | 1.076 | 1.117 | 2.192 | 372 | 392 | 764 | 34 | 114 | 148 | 1.481 | 1.623 | 3.104 |
| **MUNICIPIO DE SACHICA** | | | | | | | | | | | | |
| Colombianos | 347 | 351 | 698 | 161 | 160 | 321 | 9 | 44 | 53 | 517 | 555 | 1.072 |
| **MUNICIPIO DE SIACHOQUE** | | | | | | | | | | | | |
| **Totales** | 1.583 | 1.645 | 3.228 | 738 | 748 | 1.486 | 69 | 184 | 253 | 2.390 | 2.577 | 4.967 |
| Colombianos | 1.582 | 1 643 | 3.225 | 737 | 748 | 1.485 | 69 | 183 | 252 | 2.388 | 2.574 | 4.962 |
| Otros suramericanos | — | 1 | 1 | — | — | — | — | — | — | — | 1 | 1 |
| Centroamericanos y antillanos | — | — | — | — | — | — | — | 1 | 1 | — | 1 | 1 |
| Europeos que sí tienen restricción | 1 | 1 | 2 | 1 | — | 1 | — | — | — | 2 | 1 | 3 |
| **MUNICIPIO DE SOATA** | | | | | | | | | | | | |
| **Totales** | 4.566 | 4.881 | 9.447 | 1.858 | 1.874 | 3.732 | 171 | 478 | 649 | 6.595 | 7.233 | 13.828 |
| Colombianos | 4.537 | 4.874 | 9.411 | 1.858 | 1.858 | 3.716 | 171 | 478 | 649 | 6 566 | 7.210 | 13.776 |
| Venezolanos | — | — | — | — | 1 | 1 | — | — | — | — | 1 | 1 |
| Peruanos | — | 1 | 1 | — | 1 | 1 | — | — | — | — | 2 | 2 |
| Otros suramericanos | 5 | 5 | 10 | — | — | — | — | — | — | 5 | 5 | 10 |
| Centroamericanos y antillanos | 1 | 3 | 4 | — | 1 | 1 | — | — | — | 1 | 4 | 5 |
| Estadounidenses y canadienses | 1 | 2 | 3 | 1 | 1 | 2 | — | — | — | 2 | 3 | 5 |
| Europeos que no tienen restricción | 1 | — | 1 | — | — | — | — | — | — | 1 | — | 1 |
| Europeos que sí tienen restricción | 11 | 2 | 13 | 6 | 1 | 7 | — | — | — | 17 | 3 | 20 |
| Asiáticos y de otras nacionalidades que sí tienen restricción | 3 | 1 | 4 | 3 | 1 | 4 | — | — | — | 6 | 2 | 8 |



(Continúa).

## Nacionalidad, estado civil y sexo de los habitantes — (Continuación).

| NACIONALIDADES | SOLTEROS | | | CASADOS | | | VIUDOS | | | TOTALES | | |
|---|---|---|---|---|---|---|---|---|---|---|---|---|
| | H. | M. | T. | H. | M. | T. | H. | M. | T. | H. | M. | T. |
| **MUNICIPIO DE SOCOTA** | | | | | | | | | | | | |
| **Totales** | 4.018 | 4.349 | 8.367 | 1.674 | 1.732 | 3.406 | 121 | 402 | 523 | 5.813 | 6.483 | 12.296 |
| Colombianos | 4.008 | 4.323 | 8.331 | 1.671 | 1.727 | 3.398 | 121 | 399 | 520 | 5.800 | 6.449 | 12.249 |
| Venezolanos | 1 | — | 1 | — | — | — | — | — | — | 1 | — | 1 |
| Peruanos | — | — | — | — | 1 | 1 | — | — | — | — | 1 | 1 |
| Otros suramericanos | 2 | 9 | 11 | — | — | — | — | — | — | 2 | 9 | 11 |
| Centroamericanos y antillanos | 1 | 12 | 13 | — | 4 | 4 | — | 2 | 2 | 1 | 18 | 19 |
| Europeos que sí tienen restricción | 6 | 5 | 11 | 3 | — | 3 | — | 1 | 1 | 9 | 6 | 15 |
| **MUNICIPIO DE SOCHA** | | | | | | | | | | | | |
| **Totales** | 2.169 | 2.538 | 4.707 | 886 | 941 | 1.829 | 79 | 283 | 362 | 3.134 | 3.762 | 6.896 |
| Colombianos | 2.162 | 2.524 | 4.686 | 885 | 938 | 1.823 | 79 | 282 | 361 | 3.126 | 3.744 | 6.870 |
| Peruanos | 1 | 3 | 4 | — | 2 | 2 | — | 1 | 1 | 1 | 6 | 7 |
| Otros suramericanos | 2 | 2 | 4 | — | — | — | — | — | — | 2 | 2 | 4 |
| Centroamericanos y antillanos | — | 5 | 5 | — | — | — | — | — | — | — | 5 | 5 |
| Europeos que sí tienen restricción | 3 | 4 | 7 | 2 | 1 | 3 | — | — | — | 5 | 5 | 10 |
| Asiáticos y de otras nacionalidades que sí tienen restricción | 1 | — | 1 | 1 | — | 1 | — | — | — | 2 | — | 2 |
| **MUNICIPIO DE SOGAMOSO** | | | | | | | | | | | | |
| **Totales** | 7.103 | 8.204 | 15.307 | 2.612 | 2.653 | 5.265 | 230 | 877 | 1.107 | 9.945 | 11.734 | 21.679 |
| Colombianos | 7.095 | 8.199 | 15.294 | 2.600 | 2.645 | 5.245 | 230 | 875 | 1.105 | 9.925 | 11.719 | 21.644 |
| Ecuatorianos | 1 | — | 1 | — | — | — | — | — | — | 1 | — | 1 |
| Venezolanos | — | 1 | 1 | — | 2 | 2 | — | — | — | — | 3 | 3 |
| Brasileros | — | — | — | 2 | — | 2 | — | — | — | 2 | — | 2 |
| Otros suramericanos | — | — | — | 1 | — | 1 | — | — | — | 1 | — | 1 |
| Estadounidenses y canadienses | 1 | 2 | 3 | 1 | 1 | 2 | — | — | — | 2 | 3 | 5 |
| Europeos que no tienen restricción | 2 | — | 2 | 3 | 2 | 5 | — | 1 | 1 | 5 | 3 | 8 |
| Europeos que sí tienen restricción | — | 2 | 2 | 3 | 3 | 6 | — | — | — | 3 | 5 | 8 |
| Asiáticos y de otras nacionalidades que sí tienen restricción | 4 | — | 4 | 2 | — | 2 | — | 1 | 1 | 6 | 1 | 7 |
| **MUNICIPIO DE SORA** | | | | | | | | | | | | |
| **Totales** | 654 | 719 | 1.373 | 214 | 246 | 460 | 32 | 83 | 115 | 900 | 1.048 | 1.948 |
| Colombianos | 654 | 718 | 1.372 | 214 | 246 | 460 | 32 | 83 | 115 | 900 | 1.047 | 1.947 |
| Europeos que sí tienen restricción | — | 1 | 1 | — | — | — | — | — | — | — | 1 | 1 |
| **MUNICIPIO DE SORACA** | | | | | | | | | | | | |
| Colombianos | 924 | 998 | 1.922 | 495 | 498 | 993 | 38 | 114 | 148 | 1.457 | 1.607 | 3.064 |

(Continúa).

## Nacionalidad, estado civil y sexo de los habitantes — (Continuación).

| NACIONALIDADES | SOLTEROS | | | CASADOS | | | VIUDOS | | | TOTALES | | |
|---|---|---|---|---|---|---|---|---|---|---|---|---|
| | H. | M. | T. | H. | M. | T. | H. | M. | T. | H. | M. | T. |
| **MUNICIPIO DE SOTAQUIRA** | | | | | | | | | | | | |
| **Totales** | **1.884** | **2.163** | **4.047** | **838** | **888** | **1.726** | **70** | **246** | **316** | **2.793** | **3.299** | **6.092** |
| Colombianos | 1.883 | 2.163 | 4 046 | 837 | 888 | 1.725 | 70 | 246 | 316 | 2.791 | 3.299 | 6.090 |
| Europeos que no tienen restricción | 1 | — | 1 | 1 | — | 1 | — | — | — | 2 | — | 2 |
| **MUNICIPIO DE SOMONDOCO** | | | | | | | | | | | | |
| **Totales** | **2.212** | **2.341** | **4.553** | **1.020** | **1.011** | **2.031** | **67** | **292** | **359** | **3.299** | **3.644** | **6.943** |
| Colombianos | 2.211 | 2.341 | 4.552 | 1 019 | 1.009 | 2.028 | 67 | 291 | 358 | 3.297 | 3.641 | 6 938 |
| Peruanos | — | — | — | — | 1 | 1 | — | — | — | — | 1 | 1 |
| Europeos que sí tienen restricción | 1 | — | 1 | 1 | 1 | 2 | — | — | — | 2 | 1 | 3 |
| Asiáticos y de otras nacionalidades que sí tienen restricción | — | — | — | — | — | — | — | 1 | 1 | — | 1 | 1 |
| **MUNICIPIO DE SUSACON** | | | | | | | | | | | | |
| **Totales** | **1.621** | **1.948** | **3.569** | **627** | **647** | **1.274** | **60** | **196** | **256** | **2.308** | **2.793** | **5.101** |
| Colombianos | 1.619 | 1.948 | 3.567 | 624 | 646 | 1.270 | 60 | 197 | 257 | 2.303 | 2.791 | 5.094 |
| Centroamericanos y antillanos | — | — | — | — | 1 | 1 | — | — | — | — | 1 | 1 |
| Europeos que no tienen restricción | — | — | — | 1 | — | 1 | — | — | — | 1 | — | 1 |
| Europeos que sí tienen restricción | 2 | — | 2 | 1 | — | 1 | — | 1 | 1 | 3 | 1 | 4 |
| Asiáticos y de otras nacionalidades que sí tienen restricción | — | — | — | 1 | — | 1 | — | — | — | 1 | — | 1 |
| **MUNICIPIO DE SUTAMARCHAN** | | | | | | | | | | | | |
| **Totales** | **1.780** | **1.852** | **3.632** | **605** | **615** | **1.220** | **60** | **171** | **231** | **2.445** | **2.638** | **5.083** |
| Colombianos | 1.771 | 1.847 | 3.618 | 604 | 613 | 1.217 | 60 | 170 | 230 | 2.435 | 2.630 | 5.065 |
| Otros suramericanos | 3 | 3 | 6 | — | — | — | — | — | — | 3 | 3 | 6 |
| Centroamericanos y antillanos | — | — | — | — | 1 | 1 | — | — | — | — | 1 | 1 |
| Europeos que no tienen restricción | 1 | — | 1 | — | — | — | — | — | — | 1 | — | 1 |
| Europeos que sí tienen restricción | 5 | 2 | 7 | 1 | 1 | 2 | — | 1 | 1 | 6 | 4 | 10 |
| **MUNICIPIO DE SUTATENSA** | | | | | | | | | | | | |
| **Totales** | **2.248** | **2.322** | **4.570** | **962** | **979** | **1.941** | **67** | **314** | **381** | **3.277** | **3.615** | **6.892** |
| Colombianos | 2 248 | 2.321 | 4.569 | 962 | 979 | 1.941 | 67 | 314 | 381 | 3.277 | 3.614 | 6 891 |
| Europeos que sí tienen restricción | — | 1 | 1 | — | — | — | — | — | — | — | 1 | 1 |
| **MUNICIPIO DE TAMARA** | | | | | | | | | | | | |
| **Totales** | **1.652** | **1.680** | **3.332** | **436** | **430** | **866** | **60** | **179** | **239** | **2.157** | **2.289** | **4.446** |
| Colombianos | 1.652 | 1.680 | 3.332 | 436 | 430 | 866 | 60 | 179 | 239 | 2.148 | 2.289 | 4.437 |
| Europeos que no tienen restricción | 5 | — | 5 | — | — | — | — | — | — | 5 | — | 5 |
| Europeos que sí tienen restricción | 2 | — | 2 | — | — | — | — | — | — | 2 | — | 2 |
| Asiáticos y de otras nacionalidades que sí tienen restricción | — | — | — | 2 | — | 2 | — | — | — | 2 | — | 2 |

(Continúa).

## Nacionalidad, estado civil y sexo de los habitantes — (Continuación).

| NACIONALIDADES | SOLTEROS | | | CASADOS | | | VIUDOS | | | TOTALES | | |
|---|---|---|---|---|---|---|---|---|---|---|---|---|
| | H. | M. | T. | H. | M. | T. | H. | M. | T. | H. | M. | T. |
| **MUNICIPIO DE TASCO** | | | | | | | | | | | | |
| **Totales** | 1.989 | 2.250 | 4.239 | 816 | 847 | 1.663 | 69 | 235 | 304 | 2.874 | 3.332 | 6.206 |
| Colombianos | 1.976 | 2.239 | 4.215 | 811 | 844 | 1.655 | 69 | 235 | 304 | 2.856 | 3.318 | 6.174 |
| Peruanos | — | 1 | 1 | — | — | — | — | — | — | — | 1 | 1 |
| Otros suramericanos | 8 | 2 | 10 | — | — | — | — | — | — | 8 | 2 | 10 |
| Centroamericanos y antillanos | — | 6 | 6 | — | 1 | 1 | — | — | — | — | 7 | 7 |
| Europeos que sí tienen restricción | 3 | 2 | 5 | 5 | 2 | 7 | — | — | — | 8 | 4 | 12 |
| Asiáticos y de otras nacionalidades que sí tienen restricción | 2 | — | 2 | — | — | — | — | — | — | 2 | — | 2 |
| **MUNICIPIO DE TEN** | | | | | | | | | | | | |
| **Totales** | 340 | 314 | 654 | 62 | 61 | 123 | 9 | 41 | 50 | 411 | 416 | 827 |
| Colombianos | 339 | 314 | 653 | 62 | 61 | 123 | 9 | 41 | 50 | 410 | 416 | 826 |
| Europeos que no tienen restricción | 1 | — | 1 | — | — | — | — | — | — | 1 | — | 1 |
| **MUNICIPIO DE TENSA** | | | | | | | | | | | | |
| **Totales** | 1.939 | 2.260 | 4.199 | 933 | 934 | 1.867 | 58 | 280 | 338 | 2.930 | 3.474 | 6.404 |
| Colombianos | 1.938 | 2.256 | 4.194 | 930 | 931 | 1.861 | 58 | 280 | 338 | 2.926 | 3.467 | 6.393 |
| Ecuatorianos | — | 1 | 1 | — | 1 | 1 | — | — | — | — | 2 | 2 |
| Peruanos | — | — | — | 1 | — | 1 | — | — | — | 1 | — | 1 |
| Europeos que sí tienen restricción | 1 | 2 | 3 | 2 | 2 | 4 | — | — | — | 3 | 4 | 7 |
| Asiáticos que no tienen restricción | — | 1 | 1 | — | — | — | — | — | — | — | 1 | |
| **MUNICIPIO DE TIBANA** | | | | | | | | | | | | |
| **Totales** | 3.471 | 3.554 | 7.025 | 1.470 | 1.491 | 2.961 | 110 | 454 | 564 | 5.051 | 5.499 | 10.550 |
| Colombianos | 3.470 | 3.553 | 7.023 | 1.469 | 1.490 | 2.959 | 110 | 454 | 564 | 5.049 | 5.497 | 10.546 |
| Peruanos | — | — | — | — | 1 | 1 | — | — | — | — | 1 | 1 |
| Europeos que no tienen restricción | — | — | — | 1 | — | 1 | — | — | — | 1 | — | 1 |
| Europeos que sí tienen restricción | 1 | 1 | 2 | — | — | — | — | — | — | 1 | 1 | 2 |
| **MUNICIPIO DE TIBASOSA** | | | | | | | | | | | | |
| **Totales** | 1.434 | 1.695 | 3.129 | 639 | 706 | 1.345 | 42 | 178 | 220 | 2.115 | 2.579 | 4.694 |
| Colombianos | 1.434 | 1.695 | 3.129 | 639 | 705 | 1.344 | 42 | 178 | 220 | 2.115 | 2.578 | 4.693 |
| Europeos que no tienen restricción | — | — | — | — | 1 | 1 | — | — | — | — | 1 | 1 |
| **MUNICIPIO DE TINJACA** | | | | | | | | | | | | |
| **Totales** | 1.106 | 1.357 | 2.463 | 453 | 456 | 909 | 35 | 101 | 136 | 1.594 | 1.913 | 3.507 |
| Colombianos | 1.106 | 1.357 | 2.463 | 453 | 454 | 907 | 35 | 101 | 136 | 1.594 | 1.912 | 3.506 |
| Estadounidenses y canadienses | — | — | — | — | 1 | 1 | — | — | — | — | 1 | 1 |

(Continúa).

## Nacionalidad, estado civil y sexo de los habitantes — (Continuación).

| NACIONALIDADES | SOLTEROS | | | CASADOS | | | VIUDOS | | | TOTALES | | |
|---|---|---|---|---|---|---|---|---|---|---|---|---|
| | H. | M. | T. | H. | M | T. | H. | M. | T. | H. | M. | T. |
| **MUNICIPIO DE TOCA** | | | | | | | | | | | | |
| **Totales** | 1.732 | 1.955 | 3.687 | 762 | 743 | 1.505 | 48 | 202 | 250 | 2.542 | 2.900 | 5.442 |
| Colombianos | 1.728 | 1 941 | 3 669 | 760 | 739 | 1.499 | 48 | 200 | 248 | 2 536 | 2.880 | 5.416 |
| Peruanos | — | 1 | 1 | — | — | — | — | — | — | — | 1 | 1 |
| Otros suramericanos | 3 | 8 | 11 | — | — | — | — | — | — | 3 | 8 | 11 |
| Centroamericanos y antillanos | - | 4 | 4 | — | 4 | 4 | — | 1 | 1 | — | 9 | 9 |
| Europeos que sí tienen restricción | 1 | 1 | 2 | 2 | — | 2 | — | 1 | 1 | 3 | 2 | 5 |
| **MUNICIPIO DE TOGÜI** | | | | | | | | | | | | |
| **Totales** | 1.752 | 1.612 | 3.364 | 593 | 577 | 1.170 | 53 | 174 | 227 | 2.398 | 2.363 | 4.761 |
| Colombianos | 1.751 | 1.609 | 3.360 | 593 | 576 | 1.169 | 53 | 174 | 227 | 2.397 | 2.359 | 4.756 |
| Ecuatorianos | 1 | — | 1 | — | — | — | — | — | — | 1 | — | 1 |
| Peruanos | — | 1 | 1 | — | 1 | 1 | — | — | — | — | 2 | 2 |
| Otros suramericanos | — | 1 | 1 | — | - | — | — | — | — | — | 1 | 1 |
| Europeos que sí tienen restricción | — | 1 | 1 | — | — | — | — | — | — | — | 1 | 1 |
| **MUNICIPIO DE TOPAGA** | | | | | | | | | | | | |
| **Totales** | 980 | 1.097 | 2.077 | 394 | 411 | 805 | 23 | 136 | 159 | 1.397 | 1.644 | 3.041 |
| Colombianos | 980 | 1 097 | 2.077 | 393 | 411 | 804 | 23 | 136 | 159 | 1.396 | 1.644 | 3 040 |
| Europeos que sí tienen restricción | — | — | — | 1 | — | 1 | — | — | — | 1 | — | 1 |
| **MUNICIPIO DE TOTA** | | | | | | | | | | | | |
| **Totales** | 1.957 | 1.984 | 3.941 | 927 | 955 | 1.882 | 72 | 231 | 303 | 2.956 | 3.172 | 6.028 |
| Colombianos | 1.855 | 1.979 | 3.834 | 927 | 955 | 1.882 | 72 | 231 | 303 | 2 854 | 3.165 | 6.019 |
| Otros suramericanos | 1 | — | 1 | — | — | — | — | — | — | 1 | — | 1 |
| Centroamericanos y antillanos | — | 2 | 2 | — | 2 | 2 | — | — | — | — | 4 | 4 |
| Europeos que sí tienen restricción | 1 | 3 | 4 | — | — | — | — | — | — | 1 | 3 | 4 |
| **MUNICIPIO DE TRINIDAD** | | | | | | | | | | | | |
| **Totales** | 1.062 | 926 | 1.987 | 167 | 148 | 315 | 22 | 72 | 94 | 1.251 | 1.146 | 2.396 |
| Colombianos | 1,045 | 921 | 1.966 | 162 | 148 | 310 | 21 | 69 | 90 | 1.228 | 1.138 | 2 356 |
| Venezolanos | 15 | 3 | 18 | 3 | — | 3 | 1 | 3 | 4 | 19 | 6 | 25 |
| Europeos que no tienen restricción | — | — | — | 2 | — | 2 | — | — | — | 2 | — | 2 |
| Europeos que sí tienen restricción | 2 | 1 | 3 | — | — | — | — | — | — | 2 | 1 | 3 |
| **MUNICIPIO DE TURMEQUE** | | | | | | | | | | | | |
| **Totales** | 2.041 | 2.445 | 4.486 | 824 | 915 | 1.739 | 69 | 309 | 378 | 2.934 | 3.672 | 6.606 |
| Colombianos | 2,041 | 2.445 | 4.486 | 823 | 914 | 1 737 | 69 | 309 | 378 | 2.933 | 3.668 | 6.601 |
| Ecuatorianos | — | — | — | — | 1 | 1 | — | — | — | — | 1 | 1 |
| Europeos que sí tienen restricción | — | 2 | 2 | — | — | — | — | — | — | — | 2 | 2 |
| Asiáticos y de otras nacionalidades que sí tienen restricción | — | 1 | 1 | 1 | - | 1 | — | — | — | 1 | 1 | 2 |

(Continúa).

## Nacionalidad, estado civil y sexo de los habitantes — (Conclusión).

| NACIONALIDADES | SOLTEROS | | | CASADOS | | | VIUDOS | | | TOTALES | | |
|---|---|---|---|---|---|---|---|---|---|---|---|---|
| | H. | M. | T. | H. | M. | T. | H. | M. | T. | H. | M. | T. |
| **MUNICIPIO DE TUTA** | | | | | | | | | | | | |
| **Totales** | 1.966 | 2.011 | 3.978 | 703 | 701 | 1.404 | 63 | 208 | 271 | 2.431 | 2.920 | 5.351 |
| Colombianos | 1.654 | 2.010 | 3.674 | 703 | 701 | 1.404 | 63 | 208 | 271 | 2.430 | 2.919 | 5.349 |
| Europeos que sí tienen restricción | 1 | 1 | 2 | — | — | — | — | — | — | 1 | 1 | 2 |
| **MUNICIPIO DE TUTASA** | | | | | | | | | | | | |
| Colombianos | 710 | 739 | 1.449 | 365 | 342 | 707 | 44 | 99 | 143 | 1.119 | 1.180 | 2.299 |
| **MUNICIPIO DE UMBITA** | | | | | | | | | | | | |
| **Totales** | 2.444 | 2.494 | 4.938 | 996 | 1.011 | 2.007 | 59 | 283 | 342 | 3.499 | 3.788 | 7.287 |
| Colombianos | 2.443 | 2.493 | 4.936 | 996 | 1.010 | 2.006 | 59 | 283 | 342 | 3.498 | 3.786 | 7.284 |
| Peruanos | — | — | — | — | 1 | 1 | — | — | — | — | 1 | 1 |
| Europeos que sí tienen restricción | 1 | 1 | 2 | — | — | — | — | — | — | 1 | 1 | 2 |
| **MUNICIPIO DE VENTAQUEMADA** | | | | | | | | | | | | |
| Colombianos | 2.248 | 2.469 | 4.717 | 789 | 691 | 1.480 | 87 | 280 | 367 | 3.104 | 3.640 | 6.744 |
| **MUNICIPIO DE VIRACACHA** | | | | | | | | | | | | |
| **Totales** | 1.767 | 1.530 | 3.297 | 680 | 686 | 1.366 | 61 | 189 | 250 | 2.508 | 2.405 | 4.913 |
| Colombianos | 1.764 | 1.526 | 3.290 | 678 | 683 | 1.361 | 59 | 189 | 248 | 2.501 | 2.398 | 4.899 |
| Otros suramericanos | 1 | 3 | 4 | — | — | — | — | — | — | 1 | 3 | 4 |
| Centroamericanos y antillanos | — | 1 | 1 | — | 2 | 2 | — | — | — | — | 3 | 3 |
| Europeos que sí tienen restricción | 2 | — | 2 | 2 | 1 | 3 | 2 | — | 2 | 6 | 1 | 7 |
| **MUNICIPIO DE ZAPATOSA** | | | | | | | | | | | | |
| **Totales** | 414 | 287 | 701 | 110 | 102 | 212 | 15 | 36 | 51 | 539 | 425 | 964 |
| Colombianos | 414 | 285 | 699 | 110 | 102 | 212 | 15 | 36 | 51 | 539 | 423 | 962 |
| Europeos que sí tienen restricción | — | 2 | 2 | — | — | — | — | — | — | — | 2 | 2 |
| **MUNICIPIO DE ZETAQUIRA** | | | | | | | | | | | | |
| **Totales** | 1.856 | 1.677 | 3.533 | 800 | 803 | 1.603 | 69 | 196 | 265 | 2.725 | 2.676 | 5.401 |
| Colombianos | 1.848 | 1.676 | 3.524 | 798 | 801 | 1.599 | 69 | 196 | 265 | 2.715 | 2.673 | 5.388 |
| Venezolanos | — | — | — | 1 | — | 1 | — | — | — | 1 | — | 1 |
| Otros suramericanos | 3 | — | 3 | — | — | — | — | — | — | 3 | — | 3 |
| Centroamericanos y antillanos | — | — | — | — | 1 | 1 | — | — | — | — | 1 | 1 |
| Europeos que no tienen restricción | 1 | — | 1 | 1 | — | 1 | — | — | — | 2 | — | 2 |
| Europeos que sí tienen restricción | 4 | 1 | 5 | — | 1 | 1 | — | — | — | 4 | 2 | 6 |
| **TERRITORIO VASQUEZ** | | | | | | | | | | | | |
| **Totales** | 1.691 | 1.181 | 2.872 | 524 | 449 | 973 | 57 | 113 | 170 | 2.272 | 1.743 | 4.015 |
| Colombianos | 1.685 | 1.180 | 2.865 | 520 | 448 | 968 | 57 | 113 | 170 | 2.262 | 1.741 | 4.003 |
| Centroamericanos y antillanos | — | 1 | 1 | — | — | — | — | — | — | — | 1 | 1 |
| Estadounidenses y canadienses | 5 | — | 5 | — | — | — | — | — | — | 5 | — | 5 |
| Europeos que no tienen restricción | 1 | — | 1 | 3 | 1 | 4 | — | — | — | 4 | 1 | 5 |
| Europeos que sí tienen restricción | — | — | — | 1 | — | 1 | — | — | — | 1 | — | 1 |

# DISTRIBUCION DE LA POBLACION POR RAMAS DE ACTIVIDAD ECONOMICA

## POBLACION ACTIVA

La población activa del Departamento, que es de 437.233 habitantes, inclusive 1.025 extranjeros, está distribuída según las grandes ramas de actividad económica, así:

| ACTIVIDADES ECONOMICAS POR GRANDES RAMAS | Colombianos | Extranjeros | Total |
|---|---|---|---|
| **Totales** | **436.208** | **1.025** | **437.233** |
| Agricultura, ganadería, explotación forestal caza y pesca | 343.969 | 357 | 344.326 |
| Industrias extractivas | 985 | 23 | 1.008 |
| Industrias de transformación | 62 076 | 391 | 62.467 |
| Servicios en general | 16.375 | 202 | 16 577 |
| Actividades liberales | 1 071 | 43 | 1.114 |
| Otras actividades | 11.282 | 8 | 11 290 |
| Actividades mal definidas | 450 | 1 | 451 |

La distribución de los habitantes activos de Boyacá, con base en las distintas categorías y con la separación de colombianos y extranjeros, es la siguiente:

| POBLACION ACTIVA POR CATEGORIAS | Total de cada categoría | Extranjeros |
|---|---|---|
| **Totales** | **437.233** | **1.026** |
| Dueños, directores, patronos y gerentes | 130.494 | 363 |
| Empleados | 6.635 | 91 |
| Peones y obreros | 79.701 | 167 |
| Arrendatarios, agregados y colonos | 34.582 | 28 |
| Oficios domésticos de la agricultura | 134.881 | 85 |
| Sirvientes de la agricultura | 31.451 | 21 |
| Profesionales por su cuenta | 442 | 25 |
| Sirvientes en general | 11.290 | 8 |
| Categorías mal definidas | 7.747 | 237 |

### Agricultura, ganadería, explotación forestal, caza y pesca.

En el Departamento de Boyacá más que en ninguno otro del país, la agricultura y la ganadería son las ramas de actividad que más población absorben. De ellas dependen como activos 344.326 habitantes, o sea el 78,75°/o del total de su población activa.

De las personas activas comprendidas en estas ramas, un 22,23°/o trabajan como dueños, directores o patronos; un 10,05°/o como arrendatarios, agregados o colonos; un 18°/o como peones y obreros; un 0,08°/o, como empleados; un 39,17°/o en oficios domésticos; un 9,14°/o como sirvientes; y, 1,33°/o en categorías que no fue posible definir.

De los 1.025 extranjeros activos existentes en el Departamento, solamente 357, o sea el 34,82°/o, trabajan en la agricultura, y en condición de arrendatarios, agregados o colonos, el insignificante número de 27.

## Servicios.

Sigue en orden de importancia la rama «servicios», que comprende, entre otros, los de comercio al por mayor y al por menor, los de bancos y seguros y los de administración pública, seguridad nacional y servicio culturales.

Esta rama ocupa un total de 16.577 personas, de las cuales corresponde el 53,11°/o a comercio, bancos y seguros; el 25,14°/o a administración pública, seguridad nacional y servicios culturales, el 13,54°/o a otros servicios, y el 8,21°/o a transportes y comunicaciones.

De los 16.577 habitantes que como ya se dijo, comprende esta rama, el 60,57°/o trabajan como dueños, directores, patronos o gerentes, la mayoría de los cuales pertenecen al comercio; el 32,31°/o como empleados que corresponden principalmente a administración pública, seguridad nacional y servicios culturales; el 4,39°/o como peones y obreros; y, el 2,73°/o en categorías que no fue posible definir correctamente.

De los 202 extranjeros incorporados a esta rama, la mayoría, o sean 110, corresponden a comercio, bancos y seguros; 59 a administración pública, seguridad nacional y servicios culturales; y 11 a otros servicios.

## Industrias de transformación.

Corresponde el tercer lugar a «Industrias de Transformación», presentando 62.467 personas incorporadas a esta rama, o sea el 14,29°/o de la población activa del Departamento.

En cuanto se refiere a la distribución de los grupos de habitantes que dependen de esta actividad, según las distintas categorías, aparecen 69,66°/o trabajando como dueños, directores, patronos o gerentes; 1,06°/o como empleados; 26,11°/o como obreros y peones; y 3,17°/o en categoría no definida.

El monto de extranjeros dependientes de esta rama alcanza tan sólo a 391, de los cuales su inmensa mayoría actúa en condiciones de dueños, directores, patronos o gerentes, siendo relativamente pequeño el número de los que trabajan como empleados u obreros.

## Industrias extractivas.

La rama «Industrias Extractivas» ocupa el cuarto lugar, pues solamente absorbe 1.008 personas. Es de notarse que esta bajísima cifra muestra a Boyacá como uno de los Departamentos en donde menos está desarrollada la minería.

Por lo que hace a la participación de los extranjeros en esta actividad económica, puede decirse que hay únicamente 23, de los cuales la mayoría trabaja como dueños, directores, patronos o gerentes.

## Actividades liberales.

El volumen de población incorporado a la rama «Actividades liberales ejercidas independientemente» es muy pequeño. Lo que se explica al considerar, de una parte, que las profesiones liberales son menos accesibles para la mayoría de las gentes, y de otra, que muchos de quienes a ellas pertenecen no las ejercen independientemente, sino que prestan sus servicios — como profesionales o nó—en otras ramas de actividad.

De las 1.114 personas comprendidas en esta rama, o sea la gran mayoría, actúan como profesionales por su cuenta: 277 como empleados; 205 como dueños, directores, patronos o gerentes, y 190 en categoría no definida.

En cuanto a los extranjeros incorporados en las actividades liberales, alcanza a ser un 3,85°/o del total de la población perteneciente a esta rama, porcentaje del cual corresponde la mayoría a cultos.

# CENSO DE POBLACION DE 1938

## DEPARTAMENTO DE BOYACA

## DISTRIBUCION DE POBLACION POR ACTIVIDADES ECONOMICAS

Población activa por categorias




POBLACION ACTIVA E INACTIVA




POBLACION INACTIVA

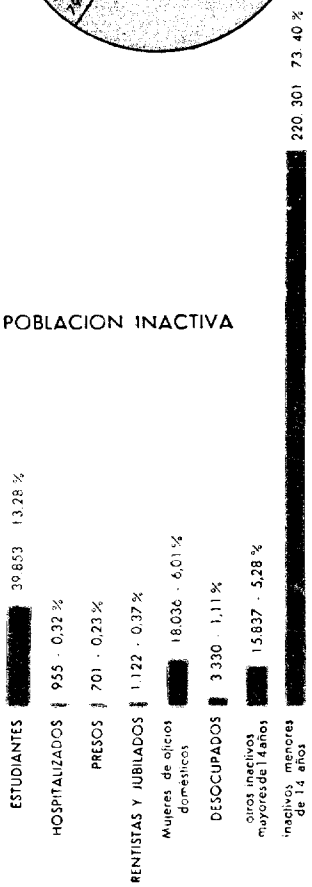


Población activa por grandes ramas

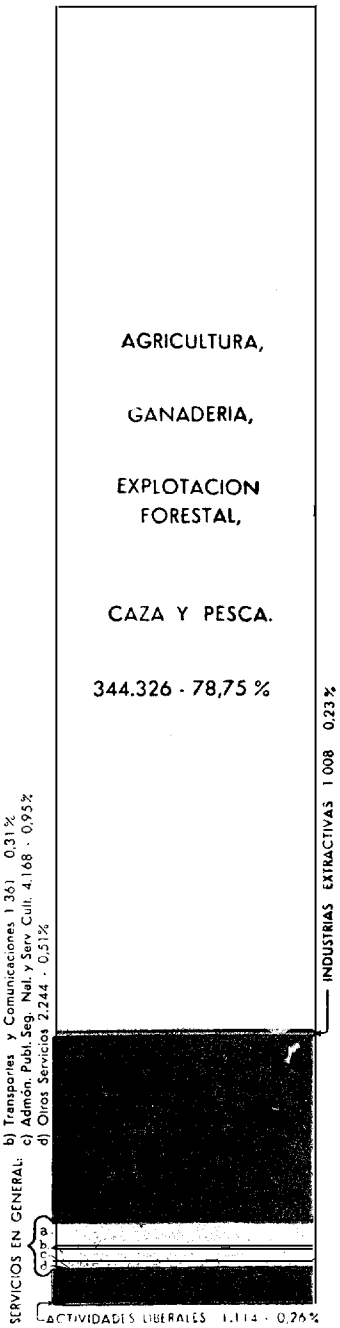

## Otras actividades.

La rama «Otras actividades» comprende 11.290 personas que corresponden a sirvientes en general, los cuales fueron incorporados en éste.

## Actividades mal definidas.

Aquí figuran 451 personas cuya actividad no fue posible definir correctamente.

## Población inactiva.

La población del Departamento de Boyacá está constituída por 437.233 habitantes activos y 300.135 inactivos. La relación porcentual de estas cifras, 59,3°/o y 40,7°/o, respectivamente, le dan a Boyacá el primer lugar entre los departamentos de mayor población activa, siendo seguido muy de cerca por Santander, 57,4°/o, Nariño, 57,3°/o y Cauca, 55,2°/o.

Se aprecia a través de las cifras que contiene el cuadro siguiente, que los departamentos como Atlántico, Bolívar, Valle y Antioquia, cuya fisonomía agrícola no es tan acentuada como la de los demás departamentos, ostentan un porcentaje menor de población activa, lo que se explica ampliamente por ser la agricultura la rama de actividad que presenta la cifra mayor de esta población, dado que incluye como activas a las personas que se ocupan en quehaceres domésticos en estancia o hacienda.

| DEPARTAMENTOS | Población activa | % | Población inactiva | % |
|---|---|---|---|---|
| Antioquia | 587.595 | 49,4 | 600.992 | 50,6 |
| Atlántico | 91.562 | 34,1 | 176.847 | 65,9 |
| Bolívar | 346.070 | 45,2 | 419.124 | 54,8 |
| Boyacá | 437.233 | 59,3 | 300.135 | 40,7 |
| Caldas | 386.544 | 50,2 | 383.421 | 49,8 |
| Cauca | 196.561 | 55,2 | 159.479 | 44,8 |
| Cundinamarca | 606.834 | 51,7 | 567.773 | 48,3 |
| Huila | 115.847 | 53,5 | 100.829 | 46,5 |
| Magdalena | 155.041 | 45,3 | 187.281 | 54,7 |
| Nariño | 267.134 | 57,3 | 198.734 | 42,7 |
| Norte de Santander | 177.368 | 52,0 | 164.038 | 48,0 |
| Santander | 353.093 | 57,4 | 262.617 | 42,6 |
| Tolima | 290.324 | 53,0 | 257.472 | 47,0 |
| Valle del Cauca | 302.000 | 49,2 | 311.230 | 50,8 |

| | | | | | | |
|---|---|---|---|---|---|---|
| 4. Otras industrias extractivas | 699 | 77 | 776 | 757 | 19 | 776 |
| Dueños, directores, patronos, gerentes | 87 | 33 | 120 | 120 | — | 120 |
| Empleados | 49 | 1 | 50 | 37 | 13 | 50 |
| Peones y obreros | 492 | 34 | 526 | 524 | 2 | 526 |
| Categoría no definida | 71 | 9 | 80 | 76 | 4 | 80 |
| **5. Canteras y otros materiales de construcción** | 131 | 3 | 134 | 131 | 3 | 134 |
| Dueños, directores, patronos, gerentes | 44 | — | 44 | 44 | — | 44 |
| Empleados | 2 | — | 2 | 2 | — | 2 |
| Peones y obreros | 83 | 3 | 86 | 83 | 3 | |
| Categoría no definida | 2 | — | 2 | 2 | — | |

(Continúa).

La población inactiva del Departamento de Boyacá está distribuída conforme al siguiente detalle:

| POBLACION INACTIVA | Colombianos | Extranjeros | Total |
|---|---|---|---|
| **Total de inactivos** | **300.006** | **130** | **300.136** |
| Estudiantes | 39.829 | 24 | 39.853 |



## Distribución de la población, por ramas de actividad económica — (Continuación).

| RAMAS DE ACTIVIDAD Y CATEGORIA DENTRO DE CADA RAMA | SEXO | | | NACIONALIDAD | | |
|---|---|---|---|---|---|---|
| | H. | M. | T. | Colombianos | Extranjeros | Total |
| **II. INDUSTRIAS DE TRANSFORMACION** | **15.433** | **47.034** | **62.467** | **62.076** | **391** | **62.467** |
| **6. Industrias de grasas vegetales alimenticias.** | **4** | | **4** | **4** | | **4** |
| Dueños, directores, patronos, gerentes | 1 | — | 1 | 1 | — | 1 |
| Empleados | — | — | — | — | — | — |
| Peones y obreros | 2 | — | 2 | 2 | — | 2 |
| Categoría no definida | 1 | — | 1 | 1 | — | 1 |
| **7. Confiterías, dulcerías, heladerías, chocolaterías, panaderías, galleterías (comprende fábricas de chocolate)** | **110** | **580** | **690** | **680** | **10** | **690** |
| Dueños, directores, patronos, gerentes | 55 | 387 | 442 | 432 | 10 | 442 |
| Empleados | 14 | 10 | 24 | 24 | — | 24 |
| Peones y obreros | 38 | 165 | 203 | 203 | — | 203 |
| Categoría no definida | 3 | 18 | 21 | 21 | — | 21 |
| **8. Ingenios azucareros, trapiches** | **451** | **6** | **457** | **455** | **2** | **457** |
| Dueños, directores, patronos, gerentes | 134 | 3 | 137 | 136 | 1 | 137 |
| Empleados | 1 | — | 1 | 1 | — | 1 |
| Peones y obreros | 314 | 3 | 317 | 316 | 1 | 317 |
| Categoría no definida | 2 | — | 2 | 2 | — | 2 |
| **9. Molinos de cereales y trilladoras de café** | **106** | **26** | **132** | **130** | **2** | **132** |
| Dueños, directores, patronos, gerentes | 37 | 15 | 52 | 52 | — | 52 |
| Empleados | 27 | 3 | 30 | 29 | 1 | 30 |
| Peones y obreros | 37 | 5 | 42 | 42 | — | 42 |
| Categoría no definida | 5 | 3 | 8 | 7 | 1 | 8 |
| **10. Otras industrias de alimentos** | **82** | **129** | **211** | **79** | **132** | **211** |
| Dueños, directores, patronos, gerentes | 18 | 12 | 30 | 22 | 8 | 30 |
| Empleados | 1 | — | 1 | 1 | — | 1 |
| Peones y obreros | 58 | 21 | 79 | 49 | 30 | 79 |
| Categoría no definida | 5 | 96 | 101 | 7 | 94 | 101 |
| **11. Imprentas, artes gráficas** | **222** | **47** | **269** | **201** | **68** | **269** |
| Dueños, directores, patronos, gerentes | 96 | 10 | 106 | 91 | 15 | 106 |
| Empleados | 34 | 3 | 37 | 37 | — | 37 |
| Peones y obreros | 32 | 7 | 39 | 31 | 8 | 39 |
| Categoría no definida | 60 | 27 | 87 | 42 | 45 | 87 |
| **12. Industrias de bebidas** | **184** | **241** | **425** | **417** | **8** | **425** |
| Dueños, directores, patronos, gerentes | 46 | 128 | 174 | 169 | 5 | 174 |
| Empleados | 72 | 43 | 115 | 114 | 1 | 115 |
| Peones y obreros | 58 | 50 | 108 | 107 | 1 | 108 |
| Categoría no definida | 8 | 20 | 28 | 27 | 1 | 28 |

(Continúa).

## Distribución de la población, por ramas de actividad económica — (Continuación).

| RAMAS DE ACTIVIDAD Y CATEGORIA DENTRO DE CADA RAMA | SEXO | | | NACIONALIDAD | | |
|---|---|---|---|---|---|---|
| | H. | M. | T. | Colombianos | Extranjeros | Total |
| **13. Industrias de curtidos de cueros (tenerías o curtiembres)** | **96** | **75** | **171** | **162** | **9** | **171** |
| Dueños, directores, patronos, gerentes | 67 | 54 | 121 | 121 | — | 121 |
| Empleados | — | — | — | — | — | — |
| Peones y obreros | 26 | 16 | 42 | 40 | 2 | 42 |
| Categoría no definida | 3 | 5 | 8 | 1 | 7 | 8 |
| **14. Zapaterías, talabarterías y otras industrias del cuero** | **733** | **438** | **1.171** | **1.139** | **32** | **1.171** |
| Dueños, directores, patronos, gerentes | 455 | 300 | 755 | 749 | 6 | 755 |
| Empleados | 6 | — | 6 | 6 | — | 6 |
| Peones y obreros | 244 | 113 | 357 | 357 | — | 357 |
| Categoría no definida | 28 | 25 | 53 | 27 | 26 | 53 |
| **15. Producción y distribución de energía eléctrica, acueductos** | **108** | **25** | **133** | **132** | **1** | **133** |
| Dueños, directores, patronos, gerentes | 11 | 14 | 25 | 25 | — | 25 |
| Empleados | 67 | 3 | 70 | 69 | 1 | 70 |
| Peones y obreros | 29 | 7 | 36 | 36 | — | 36 |
| Categoría no definida | 1 | 1 | 2 | 2 | — | 2 |
| **16. Joyerías, platerías y refinerías de metales preciosos** | **46** | **19** | **65** | **59** | **6** | **65** |
| Dueños, directores, patronos, gerentes | 33 | 7 | 40 | 40 | — | 40 |
| Empleados | 5 | 4 | 9 | 8 | 1 | 9 |
| Peones y obreros | 4 | 3 | 7 | 7 | — | 7 |
| Categoría no definida | 4 | 5 | 9 | 4 | 5 | 9 |
| **17. Preparación de maderas, carpinterías, ebanisterías** | **2.378** | **156** | **2.534** | **2.505** | **29** | **2.534** |
| Dueños, directores, patronos, gerentes | 1.724 | 75 | 1.799 | 1.785 | 14 | 1.799 |
| Empleados | 8 | 3 | 11 | 11 | — | 11 |
| Peones y obreros | 582 | 70 | 652 | 640 | 12 | 652 |
| Categoría no definida | 64 | 8 | 72 | 69 | 3 | 72 |
| **18. Industrias de fibras animales y vegetales** | **3.760** | **32.231** | **35.991** | **35.982** | **9** | **35.991** |
| Dueños, directores, patronos, gerentes | 2.239 | 24.663 | 26.902 | 26 899 | 3 | 26.902 |
| Empleados | 6 | 12 | 18 | 18 | — | 18 |
| Peones y obreros | 1.320 | 6.419 | 7.739 | 7.738 | 1 | 7.739 |
| Categoría no definida | 185 | 1.047 | 1.232 | 1.227 | 5 | 1.232 |

(Continúa).

## Distribución de la población, por ramas de actividad económica — (Continuación).

| RAMAS DE ACTIVIDAD Y CATEGORIA DENTRO DE CADA RAMA | SEXO | | | NACIONALIDAD | | |
|---|---|---|---|---|---|---|
| | H. | M. | T. | Colombianos | Extranjeros | Total |
| **19. Talleres de reparación mecánicos y eléctricos** | **499** | **37** | **536** | **516** | **20** | **536** |
| Dueños, directores, patronos, gerentes | 268 | 29 | 297 | 281 | 16 | 297 |
| Empleados | 78 | 1 | 79 | 78 | 1 | 79 |
| Peones y obreros | 150 | 4 | 154 | 152 | 2 | 154 |
| Categoría no definida | 3 | 3 | 6 | 5 | 1 | 6 |
| **20. Industrias de metalurgia (fabricación de máquinas y manufacturas de metales comunes)** | **419** | **33** | **452** | **435** | **17** | **452** |
| Dueños, directores, patronos, gerentes | 265 | 14 | 279 | 277 | 2 | 279 |
| Empleados | 6 | — | 6 | 6 | — | 6 |
| Peones y obreros | 130 | 7 | 137 | 136 | 1 | 137 |
| Categoría no definida | 18 | 12 | 30 | 16 | 14 | 30 |
| **21. Fábricas de cemento, baldosas, baldosines y similares de cemento** | **4** | **7** | **11** | **11** | **—** | **11** |
| Dueños, directores, patronos, gerentes | 1 | — | 1 | 1 | — | 1 |
| Empleados | — | — | — | — | — | — |
| Peones y obreros | 3 | 3 | 6 | 6 | — | 6 |
| Categoría no definida | — | 4 | 4 | 4 | — | 4 |
| **22. Fábricas de ladrillos, tejas y similares de barro cocido** | **824** | **1.726** | **2.550** | **2.547** | **3** | **2.550** |
| Dueños, directores, patronos, gerentes | 288 | 1.196 | 1.484 | 1.483 | 1 | 1.484 |
| Empleados | 4 | 1 | 5 | 5 | — | 5 |
| Peones y obreros | 513 | 518 | 1.031 | 1.030 | 1 | 1.031 |
| Categoría no definida | 19 | 11 | 30 | 29 | 1 | 30 |
| **23. Industrias químicas (industrias de tocador, jabones, pólvora, explosivos, fósforos, cerillas, velas esteáricas de cera natural y de sebo, e industrias farmacéuticas, incluyendo laboratorios)** | **355** | **128** | **483** | **480** | **3** | **483** |
| Dueños, directores, patronos, gerentes | 238 | 110 | 348 | 345 | 3 | 348 |
| Empleados | 3 | — | 3 | 3 | — | 3 |
| Peones y obreros | 83 | 16 | 99 | 99 | — | 99 |
| Categoría no definida | 11 | 2 | 13 | 13 | — | 13 |
| **24. Elaboración de tabaco** | **8** | **16** | **24** | **24** | | **24** |
| Dueños, directores, patronos, gerentes | 5 | 10 | 15 | 15 | — | 15 |
| Empleados | 1 | 1 | 2 | 2 | — | 2 |
| Peones y obreros | 1 | 2 | 3 | 3 | — | 3 |
| Categoría no definida | 1 | 3 | 4 | 4 | — | 4 |

(Continúa).

## Distribución de la población, por ramas de actividad económica — (Continuación).

| RAMAS DE ACTIVIDAD Y CATEGORIA DENTRO DE CADA RAMA | SEXO | | | NACIONALIDAD | | |
|---|---|---|---|---|---|---|
| | H. | M. | T. | Colombianos | Extranjeros | Total |
| **25. Industrias textiles** | 627 | 1.403 | 2.030 | 2.021 | 9 | 2.030 |
| Dueños, directores, patronos, gerentes | 227 | 992 | 1.219 | 1.213 | 6 | 1.219 |
| Empleados | 27 | 3 | 30 | 28 | 2 | 30 |
| Peones y obreros | 357 | 365 | 722 | 721 | 1 | 722 |
| Categoría no definida | 16 | 43 | 59 | 59 | — | 59 |
| **26. Sastrerías, modisterías, sombrererías** | 941 | 8.925 | 9.866 | 9.845 | 21 | 9.866 |
| Dueños, directores, patronos, gerentes | 691 | 7.655 | 8.346 | 8.328 | 18 | 8.346 |
| Empleados | 12 | 45 | 57 | 57 | — | 57 |
| Peones y obreros | 217 | 1.084 | 1.301 | 1.298 | 3 | 1.301 |
| Categoría no definida | 21 | 141 | 162 | 162 | — | 162 |
| **27. Fabricación de sombreros de fieltro y de paja** | 19 | 539 | 558 | 555 | 3 | 558 |
| Dueños, directores, patronos, gerentes | 12 | 536 | 548 | 545 | 3 | 548 |
| Empleados | 1 | 3 | 4 | 4 | — | 4 |
| Peones y obreros | 6 | 96 | 102 | 102 | — | 102 |
| Categoría no definida | — | 4 | 4 | 4 | — | 4 |
| **28. Otras industrias manufactureras** | 42 | 145 | 187 | 187 | | 187 |
| Dueños, directores, patronos, gerentes | 29 | 97 | 126 | 126 | — | 126 |
| Empleados | 4 | 3 | 7 | 7 | — | 7 |
| Peones y obreros | 7 | 42 | 49 | 49 | — | 49 |
| Categoría no definida | 2 | 3 | 5 | 5 | — | 5 |
| **29. Construcción y sostenimiento de ferrocarriles y carreteras** | 887 | 55 | 942 | 942 | | 942 |
| Dueños, directores, patronos, gerentes | 43 | 16 | 59 | 59 | — | 59 |
| Empleados | 125 | 5 | 130 | 130 | — | 130 |
| Peones y obreros | 716 | 32 | 748 | 748 | — | 748 |
| Categoría no definida | 3 | 2 | 5 | 5 | — | 5 |
| **30. Construcciones, demolición y reparación de edificios** | 2.542 | 37 | 2.579 | 2.572 | 7 | 2.579 |
| Dueños, directores, patronos, gerentes | 197 | 11 | 208 | 207 | 1 | 208 |
| Empleados | 16 | 1 | 17 | 17 | — | 17 |
| Peones y obreros | 2.299 | 25 | 2.324 | 2.318 | 6 | 2.324 |
| Categoría no definida | 30 | — | 30 | 30 | — | 30 |
| **31. Otras construcciones** | 16 | | 16 | 16 | | 16 |
| Dueños, directores, patronos, gerentes | 3 | — | 3 | 3 | — | 3 |
| Empleados | 4 | — | 4 | 4 | — | 4 |
| Peones y obreros | 8 | — | 8 | 8 | — | 8 |
| Categoría no definida | 1 | — | 1 | 1 | — | 1 |

(Continúa).

## Nacionalidad, estado civil y sexo de los habitantes — (Continuación).

| RAMAS DE ACTIVIDAD Y CATEGORIA DENTRO DE CADA RAMA | SEXO | | | NACIONALIDAD | | |
|---|---|---|---|---|---|---|
| | H. | M. | T. | Colombianos | Extranjeros | Total |
| **III. SERVICIOS** | **10.983** | **5.594** | **16.577** | **16.375** | **202** | **16.577** |
| **32. Transportes aéreos particulares** | **10** | **8** | **18** | **18** | | **18** |
| Dueños, directores, patronos, gerentes | 1 | 3 | 4 | 4 | — | 4 |
| Empleados | — | 1 | 1 | 1 | — | 1 |
| Peones y obreros | — | — | — | — | — | — |
| Categoría no definida | 9 | 4 | 13 | 13 | — | 13 |
| **33. Transportes marítimos y fluviales de particulares** | **30** | | **30** | **28** | **2** | **30** |
| Dueños, directores, patronos, gerentes | 7 | — | 7 | 7 | — | 7 |
| Empleados | 21 | — | 21 | 19 | 2 | 21 |
| Peones y obreros | 2 | — | 2 | 2 | — | 2 |
| Categoría no definida | — | — | — | — | — | — |
| **34. Transportes terrestres motorizados** | **478** | **5** | **483** | **470** | **13** | **483** |
| Dueños, directores, patronos, gerentes | 170 | 1 | 171 | 158 | 13 | 171 |
| Empleados | 228 | 3 | 231 | 231 | — | 231 |
| Peones y obreros | 76 | 1 | 77 | 77 | — | 77 |
| Categoría no definida | 4 | — | 4 | 4 | — | 4 |
| **35. Transportes de sangre, incluyendo zorras, carros de resorte, cargueros, etc.** | **142** | **18** | **160** | **160** | | **160** |
| Dueños, directores, patronos, gerentes | 55 | 12 | 67 | 67 | — | 67 |
| Empleados | 1 | — | 1 | 1 | — | 1 |
| Peones y obreros | 78 | 6 | 84 | 84 | — | 84 |
| Categoría no defininida | 8 | — | 8 | 8 | — | 8 |
| **36. Ferrocarriles y cables aéreos** | **229** | **21** | **250** | **247** | **3** | **250** |
| Dueños, directores, patronos, gerentes | 11 | 5 | 16 | 15 | 1 | 16 |
| Empleados | 121 | 8 | 129 | 127 | 2 | 129 |
| Peones y obreros | 97 | 4 | 101 | 101 | — | 101 |
| Categoría no definida | — | 4 | 4 | 4 | — | 4 |
| **37. Comunicaciones postales, telegráficas, telefónicas, radiotelefónicas, cablegráficas y radiofónicas** | **237** | **183** | **420** | **416** | **4** | **420** |
| Dueños, directores, patronos, gerentes | 8 | 4 | 12 | 12 | — | 12 |
| Empleados | 215 | 174 | 389 | 386 | 3 | 389 |
| Peones y obreros | 12 | 2 | 14 | 13 | 1 | 14 |
| Categoría no definida | 2 | 3 | 5 | 5 | — | 5 |

(Continúa).

## Distribución de la población, por ramas de actividad económica — (Continuación).

| RAMAS DE ACTIVIDAD Y CATEGORIA DENTRO DE CADA RAMA | SEXO | | | NACIONALIDAD | | |
|---|---|---|---|---|---|---|
| | H. | M. | T. | Colombianos | Extranjeros | Total |
| **38. Comercio al por mayor y al por menor de toda clase de artículos** | **6.039** | **2.625** | **8.664** | **8.557** | **107** | **8.664** |
| Dueños, directores, patronos, gerentes | 5.580 | 2.345 | 7.925 | 7.831 | 94 | 7.925 |
| Empleados | 249 | 182 | 431 | 426 | 5 | 431 |
| Peones y obreros | 111 | 44 | 155 | 155 | — | 155 |
| Categoría no definida | 99 | 54 | 153 | 145 | 8 | 153 |
| **39. Finanzas, bancos, compañías de seguros, representaciones, comisiones** | **105** | **35** | **140** | **137** | **3** | **140** |
| Dueños, directores, patronos, gerentes | 16 | 3 | 19 | 17 | 2 | 19 |
| Empleados | 53 | 7 | 60 | 59 | 1 | 60 |
| Peones y obreros | 2 | — | 2 | 2 | — | 2 |
| Categoría no definida | 34 | 25 | 59 | 59 | — | 59 |
| **40. Hoteles, restaurantes, pensiones, cafés y establecimientos similares** | **88** | **331** | **419** | **412** | **7** | **419** |
| Dueños, directores, patronos, gerentes | 27 | 166 | 193 | 187 | 6 | 193 |
| Empleados | 30 | 106 | 136 | 135 | 1 | 136 |
| Peones y obreros | 22 | 40 | 62 | 62 | — | 62 |
| Categoría no definida | 9 | 19 | 28 | 28 | — | 28 |
| **41. Aseo público y alcantarillado** | **23** | **38** | **61** | **60** | **1** | **61** |
| Dueños, directores, patronos, gerentes | 1 | — | 1 | 1 | — | 1 |
| Empleados | 9 | 1 | 10 | 10 | — | 10 |
| Peones y obreros | 10 | 1 | 11 | 11 | — | 11 |
| Categoría no definida | 3 | 36 | 39 | 38 | 1 | 39 |
| **42. Empresas de aseo y cuidados personales** | **246** | **1.178** | **1.424** | **1.421** | **3** | **1.424** |
| Dueños, directores, patronos, gerentes | 199 | 984 | 1.183 | 1.180 | 3 | 1.183 |
| Empleados | 23 | 2 | 25 | 25 | — | 25 |
| Peones y obreros | 22 | 163 | 185 | 185 | — | 185 |
| Categoría no definida | 4 | 27 | 31 | 31 | — | 31 |
| **43. Servicios funerarios** | **5** | **1** | **6** | **6** | | **6** |
| Dueños, directores, patronos, gerentes | 1 | 1 | 2 | 2 | — | 2 |
| Empleados | 2 | — | 2 | 2 | — | 2 |
| Peones y obreros | 2 | — | 2 | 2 | — | 2 |
| Categoría no definida | — | — | — | — | — | — |

(Continúa).

## Distribución de la población, por ramas de actividad económica — (Continuación).

| RAMAS DE ACTIVIDAD Y CATEGORIA DENTRO DE CADA RAMA | SEXO | | | NACIONALIDAD | | |
|---|---|---|---|---|---|---|
| | H. | M. | T. | Colombianos | Extranjeros | Total |
| **44. Asilos, orfelinatos y otros establecimientos de beneficencia** | **54** | **152** | **206** | **196** | **10** | **206** |
| Dueños, directores, patronos, gerentes | 6 | 58 | 64 | 64 | — | 64 |
| Empleados | 44 | 70 | 114 | 107 | 7 | 114 |
| Peones y obreros | 1 | 3 | 4 | 4 | — | 4 |
| Categoría no definida | 3 | 21 | 24 | 21 | 3 | 24 |
| **45. Hospitales, clínicas y otros servicios médicos y sanitarios** | **9** | **18** | **27** | **24** | **3** | **27** |
| Dueños, directores, patronos, gerentes | 9 | 3 | 12 | 11 | 1 | 12 |
| Empleados | — | 14 | 14 | 12 | 2 | 14 |
| Peones y obreros | — | — | — | — | — | — |
| Categoría no definida | — | 1 | 1 | 1 | — | 1 |
| **46. Farmacias** | **91** | **10** | **101** | **99** | **2** | **101** |
| Dueños, directores, patronos, gerentes | 55 | 4 | 59 | 57 | 2 | 59 |
| Empleados | 35 | 5 | 40 | 40 | — | 40 |
| Peones y obreros | — | — | — | — | — | — |
| Categoría no definida | 1 | 1 | 2 | 2 | — | 2 |
| **47 Administración pública en general, excepto las ramas mencionadas en otra parte** | **1.577** | **104** | **1.681** | **1.677** | **4** | **1.681** |
| Dueños, directores, patronos, gerentes | 11 | — | 11 | 11 | — | 11 |
| Empleados | 1 512 | 102 | 1.644 | 1.640 | 4 | 1.644 |
| Peones y obreros | 4 | 1 | 5 | 5 | — | 5 |
| Categoría no definida | 20 | 1 | 21 | 21 | — | 21 |
| **48. Educación pública y privada** | **347** | **832** | **1.179** | **1.144** | **35** | **1.179** |
| Dueños, directores, patronos, gerentes | 29 | 72 | 101 | 98 | 3 | 101 |
| Empleados | 305 | 723 | 1.028 | 996 | 32 | 1.028 |
| Peones y obreros | 1 | 3 | 4 | 4 | — | 4 |
| Categoría no definida | 12 | 34 | 46 | 46 | — | 46 |
| **49. Defensa nacional** | **320** | **3** | **323** | **322** | **1** | **323** |
| Dueños, directores, patronos, gerentes | 1 | — | 1 | 1 | — | 1 |
| Empleados | 316 | 1 | 317 | 316 | 1 | 317 |
| Peones y obreros | — | — | — | — | — | — |
| Categoría no definida | 3 | 2 | 5 | 5 | — | 5 |

(Continúa).

## Distribución de la población, por ramas de actividad económica — (Continuación).

| RAMAS DE ACTIVIDAD Y CATEGORIA DENTRO DE CADA RAMA | SEXO | | | NACIONALIDAD | | |
|---|---|---|---|---|---|---|
| | H. | M. | T. | Colombianos | Extranjeros | Total |
| **50. Policía, guardias y otras organizaciones o cuerpos de vigilancia** | 696 | 6 | 702 | 701 | 1 | 702 |
| Dueños, directores, patronos, gerentes | 5 | — | 5 | 5 | — | 5 |
| Empleados | 683 | 5 | 688 | 687 | 1 | 688 |
| Peones y obreros | 4 | — | 4 | 4 | — | 4 |
| Categoría no definida | 4 | 1 | 5 | 5 | — | 5 |
| **51. Manifestaciones culturales diversas (comprende: teatros, cines, radiodifusoras, música y deportes)** | 255 | 28 | 283 | 280 | 3 | 283 |
| Dueños, directores, patronos, gerentes | 182 | 22 | 204 | 203 | 1 | 204 |
| Empleados | 55 | 4 | 59 | 58 | 1 | 59 |
| Peones y obreros | 14 | 1 | 15 | 14 | 1 | 15 |
| Categoría no definida | 4 | 1 | 5 | 5 | — | 5 |
| **IV. ACTIVIDADES LIBERALES EJERCIDAS INDEPENDIENTEMENTE** | 874 | 240 | 1.114 | 1.071 | 43 | 1.114 |
| **52. Abogacía** | 177 | 8 | 185 | 185 | | 185 |
| Dueños, directores, patronos, gerentes | 17 | 3 | 20 | 20 | — | 20 |
| Empleados | 12 | — | 12 | 12 | — | 12 |
| Profesionales por su cuenta | 145 | 2 | 147 | 147 | — | 147 |
| Categoría no definida | 3 | 3 | 6 | 6 | — | 6 |
| **53. Medicina** | 101 | | 101 | 101 | | 101 |
| Dueños, directores, patronos, gerentes | 7 | — | 7 | 7 | — | 7 |
| Empleados | 8 | — | 8 | 8 | — | 8 |
| Profesionales por su cuenta | 85 | — | 85 | 85 | — | 85 |
| Categoría no definida | 1 | — | 1 | 1 | — | 1 |
| **54. Odontología** | 53 | 2 | 55 | 55 | | 55 |
| Dueños, directores, patronos, gerentes | 7 | 1 | 8 | 8 | — | 8 |
| Empleados | 4 | — | 4 | 4 | — | 4 |
| Profesionales por su cuenta | 42 | 1 | 43 | 43 | — | 43 |
| Categoría no definida | — | — | — | — | — | — |
| **55. Medicina veterinaria** | 1 | | 1 | 1 | | 1 |
| Dueños, directores, patronos, gerentes | 1 | — | 1 | 1 | — | 1 |
| Empleados | — | — | — | — | — | — |
| Profesionales por su cuenta | — | — | — | — | — | — |
| Categoría no definida | — | — | — | — | — | — |

(Continúa).

## Distribución de la población, por ramas de actividad económica — (Conclusión).

| RAMAS DE ACTIVIDAD Y CATEGORIA DENTRO DE CADA RAMA | SEXO | | | NACIONALIDAD | | |
|---|---|---|---|---|---|---|
| | H. | M. | T. | Colombianos | Extranjeros | Total |
| **56. Agronomía** | **17** | **11** | **28** | **25** | **3** | **28** |
| Dueños, directores, patronos, gerentes | 6 | 11 | 17 | 14 | 3 | 17 |
| Empleados | 6 | — | 6 | 6 | — | 6 |
| Profesionales por su cuenta | 4 | — | 4 | 4 | — | 4 |
| Categoría no definida | 1 | — | 1 | 1 | — | 1 |
| **57. Ingeniería y arquitectura** | **79** | | **79** | **74** | **5** | **79** |
| Dueños, directores, patronos, gerentes | 40 | — | 40 | 38 | 2 | 40 |
| Empleados | 5 | — | 5 | 5 | — | 5 |
| Profesionales por su cuenta | 30 | — | 30 | 27 | 3 | 30 |
| Categoría no definida | 4 | — | 4 | 4 | — | 4 |
| **58. Cultos** | **399** | **171** | **570** | **535** | **35** | **570** |
| Dueños, directores, patronos, gerentes | 39 | 34 | 73 | 70 | 3 | 73 |
| Empleados | 94 | 99 | 193 | 189 | 4 | 193 |
| Profesionales por su cuenta | 125 | 5 | 130 | 108 | 22 | 130 |
| Categoría no definida | 141 | 33 | 174 | 168 | 6 | 174 |
| **59. Otras actividades liberales** | **47** | **48** | **95** | **95** | | **95** |
| Dueños, directores, patronos, gerentes | 18 | 21 | 39 | 39 | — | 39 |
| Empleados | 23 | 26 | 49 | 49 | — | 49 |
| Profesionales por su cuenta | 3 | — | 3 | 3 | — | 3 |
| Categoría no definida | 3 | 1 | 4 | 4 | — | 4 |
| **V. OTRAS ACTIVIDADES** | **2.435** | **9.306** | **11.741** | **11.732** | **9** | **11.741** |
| **60. Sirvientes en general (menos los de agricultura)** | **2.087** | **9.203** | **11.290** | **11.282** | **8** | **11.290** |
| **61. Categoría no definida** | **348** | **103** | **451** | **450** | **1** | **451** |
| **POBLACION INACTIVA** | **148.439** | **151.696** | **300.135** | **300.005** | **130** | **300.135** |
| Estudiantes | 22.809 | 17.044 | 39.853 | 39.829 | 24 | 39 853 |
| Hospitalizados, asilados y otros similares | 189 | 583 | 772 | 772 | — | 772 |
| Presos | 850 | 34 | 884 | 882 | 2 | 884 |
| Rentistas y jubilados | 609 | 513 | 1.122 | 1.120 | 2 | 1.122 |
| Mujeres de oficios domésticos. (Excluyendo las sirvientas) | — | 18.036 | 18.036 | 17.983 | 53 | 18.036 |
| Desocupados | 1.866 | 1.464 | 3.330 | 3.326 | 4 | 3.330 |
| Inactivos mayores de 14 años | 8.404 | 7.433 | 15.837 | 15.832 | 5 | 15.837 |
| Inactivos menores de 14 años | 113.712 | 106.589 | 220.301 | 220.251 | 40 | 220.301 |

## DISTRIBUCION DE LA POBLACION POR RAMAS DE ACTIVIDAD ECONOMICA

| RAMAS DE ACTIVIDAD Y CATEGORIA DENTRO DE CADA RAMA | SEXO | | | NACIONALIDAD | | |
|---|---|---|---|---|---|---|
| | H. | M. | T. | Colombianos | Extranjeros | Total |
| **MUNICIPIO DE TUNJA** | | | | | | |
| Total general | 9.218 | 11.018 | 20.236 | 20.167 | 69 | 20.236 |
| **POBLACION ACTIVA** | 4.400 | 4.175 | 8.575 | 8.524 | 51 | 8.575 |
| **I. PRODUCCION PRIMARIA** | 1.210 | 856 | 2.066 | 2.065 | 1 | 2.066 |
| **a) Agricultura y ganadería, explotación forestal, caza y pesca** | 1.179 | 856 | 2.035 | 2.034 | 1 | 2.035 |
| Dueños, directores, patronos, gerentes | 412 | 12 | 424 | 423 | 1 | 424 |
| Empleados | 8 | 1 | 9 | 9 | — | 9 |
| Peones y obreros | 403 | 36 | 439 | 439 | — | 439 |
| Arrendatarios, agregados y colonos | 284 | 11 | 295 | 295 | — | 295 |
| Oficios domésticos | 16 | 697 | 713 | 713 | — | 713 |
| Sirvientes | 46 | 98 | 144 | 144 | — | 144 |
| Categoría no definida | 10 | 1 | 11 | 11 | — | 11 |
| **b) Industrias extractivas** | 31 | | 31 | 31 | | 31 |
| Dueños, directores, patronos, gerentes | 8 | — | 8 | 8 | — | 8 |
| Empleados | 1 | — | 1 | 1 | | 1 |
| Peones y obreros | 22 | — | 22 | 22 | — | 22 |
| Categoría no definida | — | — | — | — | — | — |
| **II. INDUSTRIAS DE TRANSFORMACION** | 1.393 | 912 | 2.305 | 2.294 | 11 | 2.305 |
| **c) Industrias varias** | 811 | 902 | 1.713 | 1.703 | 10 | 1.713 |
| Dueños, directores, patronos, gerentes | 288 | 609 | 897 | 891 | 6 | 897 |
| Empleados | 107 | 29 | 136 | 136 | — | 136 |
| Peones y obreros | 405 | 249 | 654 | 654 | — | 654 |
| Categoría no definida | 11 | 15 | 26 | 22 | 4 | 26 |
| **d) Edificaciones y construcciones** | 582 | 10 | 592 | 591 | 1 | 592 |
| Dueños, directores, patronos, gerentes | 10 | 2 | 12 | 12 | — | 2 |
| Empleados | 22 | 1 | 23 | 23 | — | 23 |
| Peones y obreros | 546 | 7 | 553 | 552 | 1 | 553 |
| Categoría no definida | 4 | — | 4 | 4 | — | 4 |

(Continúa).

## Distribución de la población, por ramas de actividad económica — (Continuación).

| RAMAS DE ACTIVIDAD Y CATEGORIA DENTRO DE CADA RAMA | SEXO | | | NACIONALIDAD | | |
|---|---|---|---|---|---|---|
| | H. | M. | T. | Colombianos | Extranjeros | Total |
| **MUNICIPIO DE TUNJA — (Conclusión).** | | | | | | |
| **III. SERVICIOS** | 1.401 | 611 | 2.012 | 1.979 | 33 | 2.012 |
| **e) Transportes y comunicaciones** | 221 | 23 | 244 | 241 | 3 | 244 |
| Dueños, directores, patronos, gerentes | 31 | — | 31 | 30 | 1 | 31 |
| Empleados | 116 | 20 | 136 | 134 | 2 | 136 |
| Peones y obreros | 73 | 2 | 75 | 75 | — | 75 |
| Categoría no definida | 1 | 1 | 2 | 2 | — | 2 |
| **f) Comercio, bancos y seguros** | 363 | 215 | 578 | 565 | 13 | 578 |
| Dueños, directores, patronos, gerentes | 240 | 160 | 400 | 388 | 12 | 400 |
| Empleados | 96 | 47 | 143 | 142 | 1 | 143 |
| Peones y obreros | 20 | 4 | 24 | 24 | — | 24 |
| Categoría no definida | 7 | 4 | 11 | 11 | — | 11 |
| **g) Otros servicios *** | 817 | 373 | 1.190 | 1.173 | 17 | 1.190 |
| Dueños, directores, patronos, gerentes | 101 | 142 | 243 | 243 | — | 243 |
| Empleados | 679 | 187 | 866 | 852 | 14 | 866 |
| Peones y obreros | 30 | 30 | 60 | 60 | — | 60 |
| Categoría no definida | 7 | 14 | 21 | 18 | 3 | 21 |
| **IV. ACTIVIDADES LIBERALES** | 120 | 91 | 211 | 208 | 3 | 211 |
| Dueños, directores patronos, gerentes | 15 | 6 | 21 | 21 | — | 21 |
| Empleados | 17 | 61 | 78 | 77 | 1 | 78 |
| Profesionales por su cuenta | 85 | 1 | 86 | 84 | 2 | 86 |
| Categoría no definida | 3 | 23 | 26 | 26 | — | 26 |
| **V. OTRAS ACTIVIDADES** | 276 | 1.705 | 1.981 | 1.978 | 3 | 1.981 |
| Sirvientes | 232 | 1.692 | 1.924 | 1.922 | 2 | 1.924 |
| Categoría no definida | 44 | 13 | 57 | 56 | 1 | 57 |
| **POBLACION INACTIVA** | 4.818 | 6.843 | 11.661 | 11.643 | 18 | 11.661 |
| Estudiantes | 1.859 | 1.469 | 3.328 | 3.322 | 6 | 3.328 |
| Hospitalizados, asilados y otros | 96 | 219 | 315 | 315 | — | 315 |
| Presos | 452 | 21 | 473 | 472 | 1 | 473 |
| Rentistas y jubilados | 28 | 62 | 90 | 90 | — | 90 |
| Mujeres de oficios domésticos | — | 2.792 | 2.792 | 2.785 | 7 | 2.792 |
| Desocupados | 132 | 80 | 212 | 212 | — | 212 |
| Otros inactivos mayores de 14 años | 89 | 108 | 197 | 197 | — | 197 |
| Inactivos menores de 14 años | 2.162 | 2.092 | 4.254 | 4.250 | 4 | 4.254 |

* Comprende todos los demás servicios discriminados en la nomenclatura general, resumen del Departamento.

## Distribución de la población, por ramas de actividad económica — (Continuación).

| RAMAS DE ACTIVIDAD Y CATEGORIA DENTRO DE CADA RAMA | SEXO | | | NACIONALIDAD | | |
|---|---|---|---|---|---|---|
| | H. | M. | T. | Colombianos | Extranjeros | Total |
| **MUNICIPIO DE ALMEIDA** | | | | | | |
| Total general | 2.840 | 2.914 | 5.754 | 5.753 | 1 | 5.754 |
| **POBLACION ACTIVA** | 1.625 | 1.931 | 3.556 | 3.555 | 1 | 3.556 |
| **I. PRODUCCION PRIMARIA** | 1.550 | 1.853 | 3.403 | 3.402 | 1 | 3.403 |
| **a) Agricultura y ganadería, explotación forestal, caza y pesca** | 1.453 | 1.853 | 3.306 | 3.306 | | 3.306 |
| Dueños, directores, patronos, gerentes | 395 | 73 | 468 | 468 | — | 468 |
| Empleados | 2 | — | 2 | 2 | — | 2 |
| Peones y obreros | 593 | 45 | 638 | 638 | — | 638 |
| Arrendatarios, agregados y colonos | 394 | 41 | 435 | 435 | — | 435 |
| Oficios domésticos | 31 | 1.541 | 1.572 | 1.572 | — | 1.572 |
| Sirvientes | 32 | 148 | 180 | 180 | — | 180 |
| Categoría no definida | 6 | 5 | 11 | 11 | — | 11 |
| **b) Industrias extractivas** | 97 | | 97 | 96 | 1 | 97 |
| Dueños, directores, patronos, gerentes | — | — | — | — | — | — |
| Empleados | 2 | — | 2 | 1 | 1 | 2 |
| Peones y obreros | 95 | — | 95 | 95 | — | 95 |
| Categoría no definida | — | — | — | — | — | — |
| **II. INDUSTRIAS DE TRANSFORMACION** | 26 | 43 | 69 | 69 | | 69 |
| **c) Industrias varias** | 22 | 43 | 65 | 65 | | 65 |
| Dueños, directores, patronos, gerentes | 8 | 35 | 43 | 43 | — | 43 |
| Empleados | — | — | — | — | — | — |
| Peones y obreros | 13 | 5 | 18 | 18 | — | 18 |
| Categoría no definida | 1 | 3 | 4 | 4 | | 4 |
| **d) Edificaciones y construcciones** | 4 | | 4 | 4 | | 4 |
| Dueños, directores, patronos, gerentes | — | — | — | — | — | — |
| Empleados | — | — | — | — | — | — |
| Peones y obreros | 4 | — | 4 | 4 | — | 4 |
| Categoría no definida | — | — | — | — | — | — |

(Continúa).

## Distribución de la población, por ramas de actividad económica — (Continuación).

| RAMAS DE ACTIVIDAD Y CATEGORIA DENTRO DE CADA RAMA | SEXO | | | NACIONALIDAD | | |
|---|---|---|---|---|---|---|
| | H. | M. | T. | Colombianos | Extranjeros | Total |
| **MUNICIPIO DE ALMEIDA — (Conclusión).** | | | | | | |
| **III. SERVICIOS** | **44** | **14** | **58** | **58** | | **58** |
| **e) Transportes y comunicaciones** | | 1 | 1 | 1 | | 1 |
| Dueños, directores, patronos, gerentes | — | — | — | — | — | — |
| Empleados | — | 1 | 1 | 1 | — | 1 |
| Peones y obreros | — | — | — | — | — | — |
| Categoría no definida | — | — | — | — | — | — |
| **f) Comercio, bancos y seguros** | **30** | **4** | **34** | **34** | | **34** |
| Dueños, directores, patronos, gerentes | 29 | 2 | 31 | 31 | — | 31 |
| Empleados | — | — | — | — | — | — |
| Peones y obreros | — | — | — | — | — | — |
| Categoría no definida | 1 | 2 | 3 | 3 | — | 3 |
| **g) Otros servicios *** | **14** | **9** | **23** | **23** | | **23** |
| Dueños, directores, patronos, gerentes | — | 2 | 2 | 2 | — | 2 |
| Empleados | 14 | 5 | 19 | 19 | — | 19 |
| Peones y obreros | — | 1 | 1 | 1 | — | 1 |
| Categoría no definida | — | 1 | 1 | 1 | — | 1 |
| **IV. ACTIVIDADES LIBERALES** | **2** | | **2** | **2** | | **2** |
| Dueños, directores, patronos, gerentes | — | — | — | — | — | — |
| Empleados | 2 | — | 2 | 2 | — | 2 |
| Profesionales por su cuenta | — | — | — | — | — | — |
| Categoría no definida | — | — | — | — | — | — |
| **V. OTRAS ACTIVIDADES** | **3** | **21** | **24** | **24** | | **24** |
| Sirvientes | 3 | 21 | 24 | 24 | — | 24 |
| Categoría no definida | — | — | — | — | — | — |
| **POBLACION INACTIVA** | **1.215** | **983** | **2.198** | **2.198** | | **2.198** |
| Estudiantes | 99 | 100 | 199 | 199 | — | 199 |
| Hospitalizados, asilados y otros | — | — | — | — | — | — |
| Presos | — | — | — | — | — | — |
| Rentistas y jubilados | — | 4 | 4 | 4 | — | 4 |
| Mujeres de oficios domésticos | — | 37 | 37 | 37 | — | 37 |
| Desocupados | 9 | 16 | 25 | 25 | — | 25 |
| Otros inactivos mayores de 14 años | 71 | 18 | 89 | 89 | — | 89 |
| Inactivos menores de 14 años | 1.036 | 808 | 1.844 | 1.844 | — | 1.844 |

* Comprende todos los demás servicios discriminados en la nomenclatura general, resumen del Departamento.

## Distribución de la población, por ramas de actividad económica — (Continuación).

| RAMAS DE ACTIVIDAD Y CATEGORIA DENTRO DE CADA RAMA | SEXO | | | NACIONALIDAD | | |
|---|---|---|---|---|---|---|
| | H. | M. | T. | Colombianos | Extranjeros | Total |
| **MUNICIPIO DE ARCABUCO** | | | | | | |
| Total general | 1.629 | 1.734 | 3.363 | 3.358 | 5 | 3.363 |
| **POBLACION ACTIVA** | 912 | 964 | 1.876 | 1.872 | 4 | 1.876 |
| **I. PRODUCCION PRIMARIA** | 775 | 817 | 1.592 | 1.591 | 1 | 1.592 |
| **a) Agricultura y ganadería, explotación forestal, caza y pesca** | 769 | 812 | 1.581 | 1.580 | 1 | 1.581 |
| Dueños, directores, patronos, gerentes | 405 | 46 | 451 | 450 | 1 | 451 |
| Empleados | — | — | — | — | — | — |
| Peones y obreros | 232 | 24 | 256 | 256 | — | 256 |
| Arrendatarios, agregados y colonos | 66 | 11 | 77 | 77 | — | 77 |
| Oficios domésticos | 6 | 599 | 605 | 605 | — | 605 |
| Sirvientes | 60 | 132 | 192 | 192 | — | 192 |
| Categoría no definida | — | — | — | — | — | — |
| **b) Industrias extractivas** | 6 | 5 | 11 | 11 | | 11 |
| Dueños, directores, patronos, gerentes | 4 | 2 | 6 | 6 | — | 6 |
| Empleados | — | — | — | — | — | — |
| Peones y obreros | 2 | 3 | 5 | 5 | — | 5 |
| Categoría no definida | — | — | — | — | — | — |
| **II. INDUSTRIAS DE TRANSFORMACION** | 54 | 99 | 153 | 151 | 2 | 153 |
| **c) Industrias varias** | 28 | 99 | 127 | 125 | 2 | 127 |
| Dueños, directores, patronos, gerentes | 21 | 93 | 114 | 112 | 2 | 114 |
| Empleados | 1 | 2 | 3 | 3 | — | 3 |
| Peones y obreros | 6 | 4 | 10 | 10 | — | 10 |
| Categoría no definida | — | — | — | — | — | — |
| **d) Edificaciones y construcciones** | 26 | | 26 | 26 | | 26 |
| Dueños, directores, patronos, gerentes | 2 | — | 2 | 2 | — | 2 |
| Empleados | 3 | — | 3 | 3 | — | 3 |
| Peones y obreros | 21 | — | 21 | 21 | — | 21 |
| Categoría no definida | — | — | — | — | — | — |

(Continúa).

## Distribución de la población, por ramas de actividad económica — (Continuación).

| RAMAS DE ACTIVIDAD Y CATEGORIA DENTRO DE CADA RAMA | SEXO | | | NACIONALIDAD | | |
|---|---|---|---|---|---|---|
| | H. | M. | T. | Colombianos | Extranjeros | Total |
| **MUNICIPIO DE ARCABUCO — (Conclusión).** | | | | | | |
| **III. SERVICIOS** | 66 | 18 | 84 | 83 | 1 | 84 |
| **e) Transportes y comunicaciones** | 24 | 1 | 25 | 24 | 1 | 25 |
| Dueños, directores, patronos, gerentes | 5 | — | 5 | 4 | 1 | 5 |
| Empleados | 9 | 1 | 10 | 10 | — | 10 |
| Peones y obreros | 10 | — | 10 | 10 | — | 10 |
| Categoría no definida | — | — | — | — | — | — |
| **f) Comercio, bancos y seguros** | 30 | 13 | 43 | 43 | | 43 |
| Dueños, directores, patronos, gerentes | 28 | 12 | 40 | 40 | — | 40 |
| Empleados | 2 | 1 | 3 | 3 | — | 3 |
| Peones y obreros | — | — | — | — | — | — |
| Categoría no definida | — | — | — | — | — | — |
| **g) Otros servicios *** | 12 | 4 | 16 | 16 | | 16 |
| Dueños, directores, patronos, gerentes | 1 | 2 | 3 | 3 | — | 3 |
| Empleados | 11 | 2 | 13 | 13 | — | 13 |
| Peones y obreros | — | — | — | — | — | — |
| Categoría no definida | — | — | — | — | — | — |
| **IV. ACTIVIDADES LIBERALES** | 4 | | 4 | 4 | | 4 |
| Dueños, directores, patronos, gerentes | — | — | — | — | — | — |
| Empleados | 2 | — | 2 | 2 | — | 2 |
| Profesionales por su cuenta | 2 | — | 2 | 2 | — | 2 |
| Categoría no definida | — | — | — | — | — | — |
| **V. OTRAS ACTIVIDADES** | 13 | 30 | 43 | 43 | | 43 |
| Sirvientes | 13 | 30 | 43 | 43 | — | 43 |
| Categoría no definida | — | — | — | — | — | — |
| **POBLACION INACTIVA** | 717 | 770 | 1.487 | 1.486 | 1 | 1.487 |
| Estudiantes | 89 | 66 | 155 | 155 | — | 155 |
| Hospitalizados, asilados y otros | — | — | — | — | — | — |
| Presos | — | — | — | — | — | — |
| Rentistas y jubilados | — | — | — | — | — | — |
| Mujeres de oficios domésticos | — | 86 | 86 | 85 | 1 | 86 |
| Desocupados | 24 | 30 | 54 | 54 | — | 54 |
| Otros inactivos mayores de 14 años | 40 | 30 | 70 | 70 | — | 70 |
| Inactivos menores de 14 años | 564 | 558 | 1.122 | 1.122 | — | 1.122 |

* Comprende todos los demás servicios discriminados en la nomenclatura general, resumen del Departamento.

## Distribución de la población, por ramas de actividad económica — (Continuación).

| RAMAS DE ACTIVIDAD Y CATEGORIA DENTRO DE CADA RAMA | SEXO | | | NACIONALIDAD | | |
|---|---|---|---|---|---|---|
| | H. | M. | T. | Colombianos | Extranjeros | Total |
| **MUNICIPIO DE BELEN** | | | | | | |
| **Total general** | 2.545 | 3.193 | 5.738 | 5.737 | 1 | 5.738 |
| **POBLACION ACTIVA** | 1.510 | 2.000 | 3.510 | 3.509 | 1 | 3.510 |
| **I. PRODUCCION PRIMARIA** | 1.264 | 932 | 2.196 | 2.195 | 1 | 2.196 |
| **a) Agricultura y ganadería, explotación forestal, caza y pesca** | 1.262 | 932 | 2.194 | 2.193 | 1 | 2.194 |
| Dueños, directores, patronos, gerentes | 619 | 16 | 635 | 635 | — | 635 |
| Empleados | 1 | — | 1 | 1 | — | 1 |
| Peones y obreros | 305 | 6 | 311 | 311 | — | 311 |
| Arrendatarios, agregados y colonos | 272 | 3 | 275 | 275 | — | 275 |
| Oficios domésticos | 13 | 828 | 841 | 840 | 1 | 841 |
| Sirvientes | 52 | 79 | 131 | 131 | — | 131 |
| Categoría no definida | — | — | — | — | — | — |
| **b) Industrias extractivas** | 2 | | 2 | 2 | | 2 |
| Dueños, directores, patronos, gerentes | 1 | — | 1 | 1 | — | 1 |
| Empleados | — | — | — | — | — | — |
| Peones y obreros | 1 | — | 1 | 1 | — | 1 |
| Categoría no definida | — | — | — | — | — | — |
| **II. INDUSTRIAS DE TRANSFORMACION** | 132 | 930 | 1.062 | 1.062 | | 1.062 |
| **c) Industrias varias** | 109 | 930 | 1.039 | 1.039 | | 1.039 |
| Dueños, directores, patronos, gerentes | 70 | 743 | 813 | 813 | — | 813 |
| Empleados | 3 | 2 | 5 | 5 | — | 5 |
| Peones y obreros | 32 | 177 | 209 | 209 | — | 209 |
| Categoría no definida | 4 | 8 | 12 | 12 | — | 12 |
| **d) Edificaciones y construcciones** | 23 | | 23 | 23 | | 23 |
| Dueños, directores, patronos, gerentes | 3 | — | 3 | 3 | — | 3 |
| Empleados | 5 | — | 5 | 5 | — | 5 |
| Peones y obreros | 15 | — | 15 | 15 | — | 15 |
| Categoría no definida | — | — | — | — | — | — |

(Continúa).

## Distribución de la población, por ramas de actividad económica — (Continuación).

| RAMAS DE ACTIVIDAD Y CATEGORIA DENTRO DE CADA RAMA | SEXO | | | NACIONALIDAD | | |
|---|---|---|---|---|---|---|
| | H. | M. | T. | Colombianos | Extranjeros | Total |
| **MUNICIPIO DE BELEN — (Conclusión).** | | | | | | |
| **III. SERVICIOS** | 85 | 41 | 126 | 126 | | 126 |
| **e) Transportes y comunicaciones** | 14 | 5 | 19 | 19 | | 19 |
| Dueños, directores, patronos, gerentes | 2 | 1 | 3 | 3 | — | 3 |
| Empleados | 8 | 4 | 12 | 12 | — | 12 |
| Peones y obreros | 2 | — | 2 | 2 | — | 2 |
| Categoría no definida | 2 | — | 2 | 2 | — | 2 |
| **f) Comercio, bancos y seguros** | 42 | 19 | 61 | 61 | | 61 |
| Dueños, directores, patronos, gerentes | 40 | 18 | 58 | 58 | — | 58 |
| Empleados | — | 1 | 1 | 1 | — | 1 |
| Peones y obreros | 1 | — | 1 | 1 | — | 1 |
| Categoría no definida | 1 | — | 1 | 1 | — | 1 |
| **g) Otros servicios *** | 29 | 17 | 46 | 46 | | 46 |
| Dueños, directores, patronos, gerentes | 6 | 6 | 12 | 12 | — | 12 |
| Empleados | 23 | 9 | 32 | 32 | — | 32 |
| Peones y obreros | — | 2 | 2 | 2 | — | 2 |
| Categoría no definida | — | — | — | — | — | — |
| **IV. ACTIVIDADES LIBERALES** | 5 | | 5 | 5 | | 5 |
| Dueños directores, patronos, gerentes | — | — | — | — | — | — |
| Empleados | 3 | — | 3 | 3 | — | 3 |
| Profesionales por su cuenta | 2 | — | 2 | 2 | — | 2 |
| Categoría no definida | — | — | — | — | — | — |
| **V. OTRAS ACTIVIDADES** | 24 | 97 | 121 | 121 | | 121 |
| Sirvientes | 23 | 97 | 120 | 120 | — | 120 |
| Categoría no definida | 1 | — | 1 | 1 | — | 1 |
| **POBLACION INACTIVA** | 1.035 | 1.193 | 2.228 | 2.228 | | 2.228 |
| Estudiantes | 235 | 201 | 436 | 436 | — | 436 |
| Hospitalizados, asilados y otros | — | — | — | — | — | — |
| Presos | — | — | — | — | — | — |
| Rentistas y jubilados | 4 | 7 | 11 | 11 | — | 11 |
| Mujeres de oficios domésticos | — | 188 | 188 | 188 | — | 188 |
| Desocupados | 11 | 5 | 16 | 16 | — | 16 |
| Otros inactivos mayores de 14 años | 38 | 72 | 110 | 110 | — | 110 |
| Inactivos menores de 14 años | 747 | 720 | 1.467 | 1.467 | — | 1.467 |

* Comprende todos los demás servicios discriminados en la nomenclatura general, resumen del Departamento.

## Distribución de la población, por ramas de actividad económica — (Continuación).

| RAMAS DE ACTIVIDAD Y CATEGORIA DENTRO DE CADA RAMA | SEXO | | | NACIONALIDAD | | |
|---|---|---|---|---|---|---|
| | H. | M. | T. | Colombianos | Extranjeros | Total |
| **MUNICIPIO DE BETEITIVA** | | | | | | |
| **Total general** | 1.790 | 2.224 | 4.014 | 4.010 | 4 | 4.014 |
| **POBLACION ACTIVA** | 1.107 | 1.537 | 2.644 | 2.640 | 4 | 2.644 |
| **I. PRODUCCION PRIMARIA** | 938 | 806 | 1.744 | 1.744 | | 1.744 |
| **a) Agricultura y ganadería, explotación forestal, caza y pesca** | 938 | 806 | 1.744 | 1.744 | | 1.744 |
| Dueños, directores, patronos, gerentes | 600 | 54 | 654 | 654 | - | 654 |
| Empleados | — | — | — | — | — | — |
| Peones y obreros | 228 | 54 | 282 | 282 | — | 282 |
| Arrendatarios, agregados y colonos | 80 | 1 | 81 | 81 | — | 81 |
| Oficios domésticos | 9 | 652 | 661 | 661 | — | 661 |
| Sirvientes | 21 | 45 | 66 | 66 | — | 66 |
| Categoría no definida | — | — | — | — | — | — |
| **b) Industrias extractivas** | | | | | | |
| Dueños, directores, patronos, gerentes | — | — | — | — | — | — |
| Empleados | — | — | — | — | — | — |
| Peones y obreros | — | — | — | — | — | — |
| Categoría no definida | — | — | — | — | — | — |
| **II. INDUSTRIAS DE TRANSFORMACION** | 138 | 704 | 842 | 838 | 4 | 842 |
| **c) Industrias varias** | 132 | 704 | 836 | 832 | 4 | 836 |
| Dueños, directores, patronos, gerentes | 104 | 589 | 693 | 693 | — | 693 |
| Empleados | — | — | — | — | — | — |
| Peones y obreros | 26 | 111 | 137 | 135 | 2 | 137 |
| Categoría no definida | 2 | 4 | 6 | 4 | 2 | 6 |
| **d) Edificaciones y construcciones** | 6 | | 6 | 6 | | 6 |
| Dueños directores, patronos, gerentes | 1 | — | 1 | 1 | — | 1 |
| Empleados | — | — | — | — | — | — |
| Peones y obreros | 5 | — | 5 | 5 | — | 5 |
| Categoría no definida | — | — | — | — | — | — |

(Continúa).

## Distribución de la población por ramas de actividad económica — (Continuación).

| RAMAS DE ACTIVIDAD Y CATEGORIA DENTRO DE CADA RAMA | SEXO | | | NACIONALIDAD | | |
|---|---|---|---|---|---|---|
| | H. | M. | T. | Colombianos | Extranjeros | Total |
| **MUNICIPIO DE BETEITIVA — (Conclusión).** | | | | | | |
| **III. SERVICIOS** | 21 | 7 | 28 | 28 | | 28 |
| **e) Transportes y comunicaciones** | | 3 | 3 | 3 | | 3 |
| Dueños, directores, patronos, gerentes | — | 1 | 1 | 1 | — | 1 |
| Empleados | — | 2 | 2 | 2 | — | 2 |
| Peones y obreros | — | — | — | — | — | — |
| Categoría no definida | — | — | — | — | — | — |
| **f) Comercio, bancos y seguros** | 14 | 2 | 16 | 16 | | 16 |
| Dueños, directores, patronos, gerentes | 14 | 2 | 16 | 16 | — | 16 |
| Empleados | — | — | — | — | — | — |
| Peones y obreros | — | — | — | — | — | — |
| Categoría no definida | — | — | — | — | — | — |
| **g) Otros servicios *** | 7 | 2 | 9 | 9 | | 9 |
| Dueños, directores, patronos, gerentes | 1 | — | 1 | 1 | — | 1 |
| Empleados | 6 | 2 | 8 | 8 | — | 8 |
| Peones y obreros | — | — | — | — | — | — |
| Categoría no definida | — | — | — | — | — | — |
| **IV. ACTIVIDADES LIBERALES** | 1 | | 1 | 1 | | 1 |
| Dueños, directores, patronos, gerentes | — | — | — | — | — | — |
| Empleados | — | — | — | — | — | — |
| Profesionales por su cuenta | 1 | — | 1 | 1 | — | 1 |
| Categoría no definida | — | — | — | — | — | — |
| **V. OTRAS ACTIVIDADES** | 9 | 20 | 29 | 29 | | 29 |
| Sirvientes | 9 | 20 | 29 | 29 | — | 29 |
| Categoría no definida | — | — | — | — | — | — |
| **POBLACION INACTIVA** | 683 | 687 | 1.370 | 1.370 | | 1.370 |
| Estudiantes | 185 | 159 | 344 | 344 | — | 344 |
| Hospitalizados, asilados y otros | — | — | — | — | — | — |
| Presos | — | — | — | — | — | — |
| Rentistas y jubilados | 1 | — | 1 | 1 | — | 1 |
| Mujeres de oficios domésticos | — | 43 | 43 | 43 | — | 43 |
| Desocupados | 3 | 2 | 5 | 5 | — | 5 |
| Otros inactivos mayores de 14 años | 12 | 11 | 23 | 23 | — | 23 |
| Inactivos menores de 14 años | 482 | 472 | 954 | 954 | — | 954 |

* Comprende todos los demás servicios discriminados en la nomenclatura general, resumen del Departamento.

## Distribución de la población, por ramas de actividad económica — (Continuación).

| RAMAS DE ACTIVIDAD Y CATEGORIA DENTRO DE CADA RAMA | SEXO | | | NACIONALIDAD | | |
|---|---|---|---|---|---|---|
| | H. | M. | T. | Colombianos | Extranjeros | Total |
| **MUNICIPIO DE BOAVITA** | | | | | | |
| Total general | 4.822 | 5.172 | 9.994 | 9.987 | 7 | 9.994 |
| **POBLACION ACTIVA** | 2.872 | 3.093 | 5.965 | 5.958 | 7 | 5.965 |
| **I. PRODUCCION PRIMARIA** | 2.463 | 1.823 | 4.286 | 4.283 | 3 | 4.286 |
| **a) Agricultura y ganadería, explotación forestal, caza y pesca** | 2.461 | 1.823 | 4.284 | 4.281 | 3 | 4.284 |
| Dueños, directores, patronos, gerentes | 956 | 30 | 986 | 986 | — | 986 |
| Empleados | 2 | — | 2 | 2 | — | 2 |
| Peones y obreros | 985 | 39 | 1 024 | 1.024 | — | 1.024 |
| Arrendatarios, agregados y colonos | 384 | 14 | 398 | 398 | — | 398 |
| Oficios domésticos | 26 | 1 423 | 1.449 | 1 447 | 2 | 1 449 |
| Sirvientes | 106 | 317 | 423 | 423 | — | 423 |
| Categoría no definida | 2 | — | 2 | 1 | 1 | 2 |
| **b) Industrias extractivas** | 2 | | 2 | 2 | | 2 |
| Dueños, directores, patronos, gerentes | 2 | — | 2 | 2 | — | 2 |
| Empleados | — | — | — | — | — | — |
| Peones y obreros | — | — | — | — | — | — |
| Categoría no definida | — | — | — | — | — | — |
| **II. INDUSTRIAS DE TRANSFORMACION** | 192 | 1.015 | 1.207 | 1.207 | | 1.207 |
| **c) Industrias varias** | 173 | 1.015 | 1.188 | 1.188 | | 1.188 |
| Dueños, directores, patronos, gerentes | 137 | 896 | 1.033 | 1.033 | — | 1.033 |
| Empleados | 2 | — | 2 | 2 | — | 2 |
| Peones y obreros | 30 | 114 | 144 | 144 | — | 144 |
| Categoría no definida | 4 | 5 | 9 | 9 | — | 9 |
| **d) Edificaciones y construcciones** | 19 | | 19 | 19 | | 19 |
| Dueños, directores, patronos, gerentes | 9 | — | 9 | 9 | — | 9 |
| Empleados | 1 | — | 1 | 1 | — | 1 |
| Peones y obreros | 9 | — | 9 | 9 | — | 9 |
| Categoría no definida | — | — | — | — | — | — |



(Continúa).

## Distribución de la población, por ramas de actividad económica — (Continuación).

| RAMAS DE ACTIVIDAD Y CATEGORIA DENTRO DE CADA RAMA | SEXO | | | NACIONALIDAD | | |
|---|---|---|---|---|---|---|
| | H. | M. | T. | Colombianos | Extranjeros | Total |
| **MUNICIPIO DE BOAVITA — (Conclusión).** | | | | | | |
| **III. SERVICIOS** | 175 | 111 | 286 | 282 | 4 | 286 |
| **e) Transportes y comunicaciones** | 6 | 3 | 9 | 9 | | 9 |
| Dueños, directores, patronos, gerentes | 3 | — | 3 | 3 | — | 3 |
| Empleados | 2 | 3 | 5 | 5 | — | 5 |
| Peones y obreros | 1 | — | 1 | 1 | — | 1 |
| Categoría no definida | — | — | — | — | — | — |
| **f) Comercio, bancos y seguros** | 121 | 18 | 139 | 135 | 4 | 139 |
| Dueños, directores, patronos, gerentes | 110 | 18 | 128 | 124 | 4 | 128 |
| Empleados | 3 | — | 3 | 3 | — | 3 |
| Peones y obreros | 3 | — | 3 | 3 | — | 3 |
| Categoría no definida | 5 | — | 5 | 5 | — | 5 |
| **g) Otros servicios *** | 48 | 90 | 138 | 138 | | 138 |
| Dueños, directores, patronos, gerentes | 12 | 62 | 74 | 74 | — | 74 |
| Empleados | 35 | 19 | 54 | 54 | — | 54 |
| Peones y obreros | 1 | 7 | 8 | 8 | — | 8 |
| Categoría no definida | — | 2 | 2 | 2 | — | 2 |
| **IV. ACTIVIDADES LIBERALES** | 7 | 2 | 9 | 9 | | 9 |
| Dueños, directores, patronos, gerentes | — | 2 | 2 | 2 | — | 2 |
| Empleados | 2 | — | 2 | 2 | — | 2 |
| Profesionales por su cuenta | 5 | — | 5 | 5 | — | 5 |
| Categoría no definida | — | — | — | — | — | — |
| **V. OTRAS ACTIVIDADES** | 35 | 142 | 177 | 177 | | 177 |
| Sirvientes | 35 | 142 | 177 | 177 | — | 177 |
| Categoría no definida | — | — | — | — | — | — |
| **POBLACION INACTIVA** | 1.950 | 2.079 | 4.029 | 4.029 | | 4.029 |
| Estudiantes | 360 | 365 | 725 | 725 | — | 725 |
| Hospitalizados, asilados y otros | — | — | — | — | — | — |
| Presos | — | — | — | — | — | — |
| Rentistas y jubilados | — | — | — | — | — | — |
| Mujeres de oficios domésticos | — | 204 | 204 | 204 | — | 204 |
| Desocupados | 55 | 28 | 83 | 83 | — | 83 |
| Otros inactivos mayores de 14 años | 39 | 88 | 127 | 127 | — | 127 |
| Inactivos menores de 14 años | 1.496 | 1.394 | 2.890 | 2.890 | — | 2.890 |

* Comprende todos los demás servicios discriminados en la nomenclatura general, resumen del Departamento.

## Distribución de la población, por ramas de actividad económica — (Continuación).

| RAMAS DE ACTIVIDAD Y CATEGORIA DENTRO DE CADA RAMA | SEXO | | | NACIONALIDAD | | |
|---|---|---|---|---|---|---|
| | H. | M. | T. | Colombianos | Extranjeros | Total |
| **MUNICIPIO DE BOYACA** | | | | | | |
| **Total general** | 3.697 | 4.261 | 7.958 | 7.957 | 1 | 7.958 |
| **POBLACION ACTIVA** | 2.273 | 3.038 | 5.311 | 5.310 | 1 | 5.311 |
| **I. PRODUCCION PRIMARIA** | 1.697 | 1.078 | 2.775 | 2.774 | 1 | 2.775 |
| **a) Agricultura y ganadería, explotación forestal, caza y pesca** | 1.695 | 1.078 | 2.773 | 2.772 | 1 | 2.773 |
| Dueños, directores, patronos, gerentes | 1.127 | 22 | 1.149 | 1.148 | 1 | 1.149 |
| Empleados | 1 | 1 | 2 | 2 | — | 2 |
| Peones y obreros | 251 | 18 | 269 | 269 | — | 269 |
| Arrendatarios, agregados y colonos | 256 | 1 | 257 | 257 | — | 257 |
| Oficios domésticos | 24 | 825 | 849 | 849 | — | 849 |
| Sirvientes | 22 | 207 | 229 | 229 | — | 229 |
| Categoría no definida | 14 | 4 | 18 | 18 | — | 18 |
| **b) Industrias extractivas** | 2 | | 2 | 2 | | 2 |
| Dueños, directores, patronos, gerentes | 2 | — | 2 | 2 | — | 2 |
| Empleados | — | — | — | — | — | — |
| Peones y obreros | — | — | — | — | — | — |
| Categoría no definida | — | — | — | — | — | — |
| **II. INDUSTRIAS DE TRANSFORMACION** | 484 | 1.900 | 2.384 | 2.384 | | 2.384 |
| **c) Industrias varias** | 472 | 1.900 | 2.372 | 2.372 | | 2.372 |
| Dueños, directores, patronos, gerentes | 199 | 1.375 | 1.574 | 1.574 | — | 1.574 |
| Empleados | 6 | 1 | 7 | 7 | — | 7 |
| Peones y obreros | 261 | 454 | 715 | 715 | — | 715 |
| Categoría no definida | 6 | 70 | 76 | 76 | — | 76 |
| **d) Edificaciones y construcciones** | 12 | | 12 | 12 | | 12 |
| Dueños, directores, patronos, gerentes | — | — | — | — | — | — |
| Empleados | — | — | — | — | — | — |
| Peones y obreros | 12 | — | 12 | 12 | — | 12 |
| Categoría no definida | — | — | — | — | — | — |

(Continúa).

## Distribución de la población por ramas de actividad económica — (Continuación).

| RAMAS DE ACTIVIDAD Y CATEGORIA DENTRO DE CADA RAMA | SEXO | | | NACIONALIDAD | | |
|---|---|---|---|---|---|---|
| | H. | M. | T. | Colombianos | Extranjeros | Total |
| **MUNICIPIO DE BOYACA — (Conclusión).** | | | | | | |
| **III. SERVICIOS** | 88 | 11 | 99 | 99 | | 99 |
| **e) Transportes y comunicaciones** | 10 | 2 | 12 | 12 | | 12 |
| Dueños directores, patronos, gerentes | 4 | — | 4 | 4 | — | 4 |
| Empleados | 6 | 2 | 8 | 8 | — | 8 |
| Peones y obreros | — | — | — | — | — | — |
| Categoría no definida | — | — | — | — | — | — |
| **f) Comercio, bancos y seguros** | 67 | 2 | 69 | 69 | | 69 |
| Dueños, directores, patronos, gerentes | 63 | 1 | 64 | 64 | — | 64 |
| Empleados | 2 | — | 2 | 2 | — | 2 |
| Peones y obreros | 1 | — | 1 | 1 | — | 1 |
| Categoría no definida | 1 | 1 | 2 | 2 | — | 2 |
| **g) Otros servicios *** | 11 | 7 | 18 | 18 | | 18 |
| Dueños, directores, patronos, gerentes | 2 | 3 | 5 | 5 | — | |
| Empleados | 9 | 4 | 13 | 13 | — | 13 |
| Peones y obreros | — | — | — | — | — | — |
| Categoría no definida | — | — | — | — | — | — |
| **IV. ACTIVIDADES LIBERALES** | 1 | | 1 | 1 | | 1 |
| Dueños, directores, patronos, gerentes | — | — | — | — | — | — |
| Empleados | — | — | — | — | — | — |
| Profesionales por su cuenta | 1 | — | 1 | 1 | — | 1 |
| Categoría no definida | — | — | — | — | — | — |
| **V. OTRAS ACTIVIDADES** | 3 | 49 | 52 | 52 | | 52 |
| Sirvientes | 3 | 49 | 52 | 52 | — | 52 |
| Categoría no definida | — | — | — | — | — | — |
| **POBLACION INACTIVA** | 1.424 | 1.223 | 2.647 | 2.647 | | 2.647 |
| Estudiantes | 107 | 61 | 168 | 168 | — | 168 |
| Hospitalizados, asilados y otros | — | — | — | — | — | — |
| Presos | — | — | — | — | — | — |
| Rentistas y jubilados | — | — | — | — | — | — |
| Mujeres de oficios domésticos | — | 70 | 70 | 70 | — | 70 |
| Desocupados | 1 | — | 1 | 1 | — | 1 |
| Otros inactivos mayores de 14 años | 90 | 43 | 133 | 133 | — | 133 |
| Inactivos menores de 14 años | 1.226 | 1.049 | 2.275 | 2.275 | — | 2.275 |

* Comprende todos los demás servicios discriminados en la nomenclatura general, resumen del Departamento.

## Distribución de la población, por ramas de actividad económica — (Continuación).

| RAMAS DE ACTIVIDAD Y CATEGORIA DENTRO DE CADA RAMA | SEXO | | | NACIONALIDAD | | |
|---|---|---|---|---|---|---|
| | H. | M. | T. | Colombianos | Extranjeros | Total |
| **MUNICIPIO DE BRICEÑO** | | | | | | |
| Total general | 2.680 | 2.728 | 5.408 | 5.407 | 1 | 5.408 |
| **POBLACION ACTIVA** | 1.667 | 1.671 | 3.338 | 3.337 | 1 | 3.338 |
| **I. PRODUCCION PRIMARIA** | 1.632 | 1.574 | 3.206 | 3.206 | | 3.206 |
| **a) Agricultura y ganadería, explotación forestal, caza y pesca** | 1.632 | 1.574 | 3.206 | 3.206 | | 3.206 |
| Dueños, directores, patronos, gerentes | 530 | 53 | 583 | 583 | — | 583 |
| Empleados | 5 | — | 5 | 5 | — | 5 |
| Peones y obreros | 669 | 47 | 716 | 716 | — | 716 |
| Arrendatarios, agregados y colonos | 317 | 35 | 352 | 352 | — | 352 |
| Oficios domésticos | 3 | 1.200 | 1.203 | 1.203 | — | 1.203 |
| Sirvientes | 90 | 236 | 326 | 326 | — | 326 |
| Categoría no definida | 18 | 3 | 21 | 21 | — | 21 |
| **b) Industrias extractivas** | | | | | | |
| Dueños, directores, patronos, gerentes | — | — | — | — | — | — |
| Empleados | — | — | — | — | — | — |
| Peones y obreros | — | — | — | — | — | — |
| Categoría no definida | — | — | — | — | — | — |
| **II. INDUSTRIAS DE TRANSFORMACION** | 19 | 80 | 99 | 99 | | 99 |
| **c) Industrias varias** | 15 | 79 | 94 | 94 | | 94 |
| Dueños, directores, patronos, gerentes | 5 | 68 | 73 | 73 | — | 73 |
| Empleados | — | — | — | — | — | — |
| Peones y obreros | 9 | 8 | 17 | 17 | — | 17 |
| Categoría no definida | 1 | 3 | 4 | 4 | — | 4 |
| **d) Edificaciones y construcciones** | 4 | 1 | 5 | 5 | | 5 |
| Dueños, directores, patronos, gerentes | — | 1 | 1 | 1 | — | 1 |
| Empleados | — | — | — | — | — | — |
| Peones y obreros | 4 | — | 4 | 4 | — | 4 |
| Categoría no definida | — | — | — | — | — | — |

(Continúa).

## Distribución de la población, por ramas de actividad económica — (Continuación).

| RAMAS DE ACTIVIDAD Y CATEGORIA DENTRO DE CADA RAMA | SEXO | | | NACIONALIDAD | | |
|---|---|---|---|---|---|---|
| | H. | M. | T. | Colombianos | Extranjeros | Total |
| **MUNICIPIO DE BRICEÑO — (Conclusión).** | | | | | | |
| **III. SERVICIOS** | 11 | 3 | 14 | 13 | 1 | 14 |
| **e) Transportes y comunicaciones** | 2 | | 2 | 2 | | 2 |
| Dueños, directores, patronos, gerentes | — | — | — | — | — | — |
| Empleados | 2 | — | 2 | 2 | — | 2 |
| Peones y obreros | — | — | — | — | — | — |
| Categoría no definida | — | — | — | — | — | — |
| **f) Comercio, bancos y seguros** | 2 | | 2 | 2 | | 2 |
| Dueños, directores, patronos, gerentes | 1 | — | 1 | 1 | — | 1 |
| Empleados | — | — | — | — | — | — |
| Peones y obreros | — | — | — | — | — | — |
| Categoría no definida | 1 | — | 1 | 1 | — | 1 |
| **g) Otros servicios *** | 7 | 3 | 10 | 9 | 1 | 10 |
| Dueños, directores, patronos, gerentes | 1 | — | 1 | 1 | — | 1 |
| Empleados | 5 | 2 | 7 | 6 | 1 | 7 |
| Peones y obreros | — | — | — | — | — | — |
| Categoría no definida | 1 | 1 | 2 | 2 | — | 2 |
| **IV. ACTIVIDADES LIBERALES** | 3 | 2 | 5 | 5 | | 5 |
| Dueños, directores, patronos, gerentes | 1 | 2 | 3 | 3 | — | 3 |
| Empleados | 1 | — | 1 | 1 | — | 1 |
| Profesionales por su cuenta | 1 | — | 1 | 1 | — | 1 |
| Categoría no definida | — | — | — | — | — | — |
| **V. OTRAS ACTIVIDADES** | 2 | 12 | 14 | 14 | | 14 |
| Sirvientes | 2 | 12 | 14 | 14 | — | 14 |
| Categoría no definida | — | — | — | — | — | — |
| **POBLACION INACTIVA** | 1.013 | 1.057 | 2.070 | 2.070 | | 2.070 |
| Estudiantes | 64 | 31 | 95 | 95 | — | 95 |
| Hospitalizados, asilados y otros | — | — | — | — | — | — |
| Presos | — | — | — | — | — | — |
| Rentistas y jubilados | 2 | — | 2 | 2 | — | 2 |
| Mujeres de oficios domésticos | — | 25 | 25 | 25 | — | 25 |
| Desocupados | 3 | — | 3 | 3 | — | 3 |
| Otros inactivos mayores de 14 años | 27 | 28 | 55 | 55 | — | 55 |
| Inactivos menores de 14 años | 17 | 973 | 1.890 | 1.890 | — | 1.890 |

* Comprende todos los demás servicios discriminados en la nomenclatura general, resumen del Departamento.

## Distribución de la población por ramas de actividad económica — (Continuación).

| RAMAS DE ACTIVIDAD Y CATEGORIA DENTRO DE CADA RAMA | SEXO | | | NACIONALIDAD | | |
|---|---|---|---|---|---|---|
| | H. | M. | T. | Colombianos | Extranjeros | Total |
| **MUNICIPIO DE BUENAVISTA** | | | | | | |
| Total general | 2.211 | 2.220 | 4.431 | 4.431 | | 4.431 |
| **POBLACION ACTIVA** | 1.428 | 1.395 | 2.823 | 2.823 | | 2.823 |
| **I. PRODUCCION PRIMARIA** | 1.375 | 1.336 | 2.711 | 2.711 | | 2.711 |
| **a) Agricultura y ganadería, explotación forestal, caza y pesca** | 1.375 | 1.336 | 2.711 | 2.711 | | 2.711 |
| Dueños, directores, patronos, gerentes | 449 | 36 | 485 | 485 | — | 485 |
| Empleados | 3 | — | 3 | 3 | — | 3 |
| Peones y obreros | 450 | 28 | 478 | 478 | — | 478 |
| Arrendatarios, agregados y colonos | 403 | 25 | 428 | 428 | — | 428 |
| Oficios domésticos | 22 | 1.094 | 1.116 | 1.116 | — | 1.116 |
| Sirvientes | 48 | 153 | 201 | 201 | — | 201 |
| Categoría no definida | — | — | — | — | — | — |
| **b) Industrias extractivas** | | | | | | |
| Dueños, directores, patronos, gerentes | — | — | — | — | — | — |
| Empleados | — | — | — | — | — | — |
| Peones y obreros | — | — | — | — | — | — |
| Categoría no definida | — | — | — | — | — | — |
| **II. INDUSTRIAS DE TRANSFORMACION** | 18 | 26 | 44 | 44 | | 44 |
| **c) Industrias varias** | 10 | 26 | 36 | 36 | | 36 |
| Dueños, directores, patronos, gerentes | 6 | 25 | 31 | 31 | — | 31 |
| Empleados | — | — | — | — | — | — |
| Peones y obreros | 4 | 1 | 5 | 5 | — | |
| Categoría no definida | — | — | — | — | — | — |
| **d) Edificaciones y construcciones** | 8 | | 8 | 8 | | 8 |
| Dueños, directores, patronos, gerentes | — | — | — | — | — | — |
| Empleados | — | — | — | — | — | — |
| Peones y obreros | 8 | — | 8 | 8 | — | |
| Categoría no definida | — | — | — | — | — | — |

(Continúa).

## Distribución de la población por ramas de actividad económica — (Continuación).

| RAMAS DE ACTIVIDAD Y CATEGORIA DENTRO DE CADA RAMA | SEXO | | | NACIONALIDAD | | |
|---|---|---|---|---|---|---|
| | H. | M. | T. | Colombianos | Extranjeros | Total |
| **MUNICIPIO DE BUENAVISTA — (Conclusión).** | | | | | | |
| **III. SERVICIOS** | 28 | 17 | 45 | 45 | | 45 |
| **e) Transportes y comunicaciones** | 2 | 3 | 5 | 5 | | 5 |
| Dueños, directores, patronos, gerentes | 1 | — | 1 | 1 | — | 1 |
| Empleados | 1 | 3 | 4 | 4 | — | 4 |
| Peones y obreros | — | — | — | — | — | — |
| Categoría no definida | — | — | — | — | — | — |
| **f) Comercio, bancos y seguros** | 18 | 12 | 30 | 30 | | 30 |
| Dueños, directores, patronos, gerentes | 16 | 10 | 26 | 26 | — | 26 |
| Empleados | — | 2 | 2 | 2 | — | 2 |
| Peones y obreros | 1 | — | 1 | 1 | — | 1 |
| Categoría no definida | 1 | — | 1 | 1 | — | 1 |
| **g) Otros servicios *** | 8 | 2 | 10 | 10 | | 10 |
| Dueños, directores, patronos, gerentes | — | — | — | — | — | — |
| Empleados | 7 | 2 | 9 | 9 | — | 9 |
| Peones y obreros | — | — | — | — | — | — |
| Categoría no definida | 1 | — | 1 | 1 | — | 1 |
| **IV. ACTIVIDADES LIBERALES** | 1 | 1 | 2 | 2 | | 2 |
| Dueños, directores, patronos, gerentes | — | 1 | 1 | 1 | — | 1 |
| Empleados | — | — | — | — | — | — |
| Profesionales por su cuenta | 1 | — | 1 | 1 | — | 1 |
| Categoría no definida | — | — | — | — | — | — |
| **V. OTRAS ACTIVIDADES** | 6 | 15 | 21 | 21 | | 21 |
| Sirvientes | 5 | 15 | 20 | 20 | — | 20 |
| Categoría no definida | 1 | — | 1 | 1 | — | 1 |
| **POBLACION INACTIVA** | 783 | 825 | 1.608 | 1.608 | | 1.608 |
| Estudiantes | 85 | 72 | 157 | 157 | — | 157 |
| Hospitalizados, asilados y otros | — | — | — | — | — | — |
| Presos | — | — | — | — | — | — |
| Rentistas y jubilados | — | — | — | — | — | — |
| Mujeres de oficios domésticos | — | 22 | 22 | 22 | — | 22 |
| Desocupados | 3 | 4 | 7 | 7 | — | 7 |
| Otros inactivos mayores de 14 años | 24 | 13 | 37 | 37 | — | 37 |
| Inactivos menores de 14 años | 671 | 714 | 1.385 | 1.385 | — | 1.385 |

* Comprende todos los demás servicios discriminados en la nomenclatura general, resumen del Departamento.

## Distribución de la población por ramas de actividad económica — (Continuación).

| RAMAS DE ACTIVIDAD Y CATEGORIA DENTRO DE CADA RAMA | SEXO | | | NACIONALIDAD | | |
|---|---|---|---|---|---|---|
| | H. | M. | T. | Colombianos | Extranjeros | Total |
| **MUNICIPIO DE BUSBANZA** | | | | | | |
| Total general | 478 | 583 | 1.061 | 1.061 | | 1.061 |
| **POBLACION ACTIVA** | 268 | 405 | 673 | 673 | | 673 |
| **I. PRODUCCION PRIMARIA** | 226 | 202 | 428 | 428 | | 428 |
| **a) Agricultura y ganadería, explotación forestal, caza y pesca** | 225 | 202 | 427 | 427 | | 427 |
| Dueños, directores, patronos, gerentes | 110 | — | 110 | 110 | — | 110 |
| Empleados | — | — | — | — | — | — |
| Peones y obreros | 87 | 5 | 92 | 92 | — | 92 |
| Arrendatarios, agregados y colonos | 5 | — | 5 | 5 | — | 5 |
| Oficios domésticos | 1 | 180 | 181 | 181 | — | 181 |
| Sirvientes | 17 | 17 | 34 | 34 | — | 34 |
| Categoría no definida | 5 | — | 5 | 5 | — | 5 |
| **b) Industrias extractivas** | 1 | | 1 | 1 | | 1 |
| Dueños, directores, patronos, gerentes | — | — | — | — | — | — |
| Empleados | — | — | — | — | — | — |
| Peones y obreros | 1 | — | 1 | 1 | — | 1 |
| Categoría no definida | — | — | — | — | — | — |
| **II. INDUSTRIAS DE TRANSFORMACION** | 19 | 186 | 205 | 205 | | 205 |
| **c) Industrias varias** | 16 | 186 | 202 | 202 | | 202 |
| Dueños, directores, patronos, gerentes | 12 | 171 | 183 | 183 | — | 183 |
| Empleados | — | — | — | — | — | — |
| Peones y obreros | 4 | 11 | 15 | 15 | — | 15 |
| Categoría no definida | — | 4 | 4 | 4 | — | 4 |
| **d) Edificaciones y construcciones** | 3 | | 3 | 3 | | 3 |
| Dueños, directores, patronos, gerentes | — | — | — | — | — | — |
| Empleados | — | — | — | — | — | — |
| Peones y obreros | 3 | — | 3 | 3 | — | |
| Categoría no definida | — | — | — | — | — | — |

(Continúa).

## Distribución de la población por ramas de actividad económica — (Continuación).

| RAMAS DE ACTIVIDAD Y CATEGORIA DENTRO DE CADA RAMA | SEXO | | | NACIONALIDAD | | |
|---|---|---|---|---|---|---|
| | H. | M. | T. | Colombianos | Extranjeros | Total |
| **MUNICIPIO DE BUSBANZA — (Conclusión).** | | | | | | |
| **III. SERVICIOS** | 21 | 12 | 33 | 33 | | 33 |
| **e) Transportes y comunicaciones** | 1 | 1 | 2 | 2 | | 2 |
| Dueños, directores, patronos, gerentes | — | — | — | — | — | — |
| Empleados | 1 | 1 | 2 | 2 | — | 2 |
| Peones y obreros | — | — | — | — | — | — |
| Categoría no definida | — | — | — | — | — | — |
| **f) Comercio, bancos y seguros** | 18 | 4 | 22 | 22 | | 22 |
| Dueños, directores, patronos, gerentes | 18 | 3 | 21 | 21 | — | 21 |
| Empleados | — | 1 | 1 | 1 | — | 1 |
| Peones y obreros | — | — | — | — | — | — |
| Categoría no definida | — | — | — | — | — | — |
| **g) Otros servicios *** | 2 | 7 | 9 | 9 | | 9 |
| Dueños, directores, patronos, gerentes | — | 5 | 5 | 5 | — | 5 |
| Empleados | 2 | 2 | 4 | 4 | — | 4 |
| Peones y obreros | — | — | — | — | — | — |
| Categoría no definida | — | — | — | — | — | — |
| **IV. ACTIVIDADES LIBERALES** | | | | | | |
| Dueños, directores, patronos, gerentes | — | — | — | — | — | — |
| Empleados | — | — | — | — | — | — |
| Profesionales por su cuenta | — | — | — | — | — | — |
| Categoría no definida | — | — | — | — | — | — |
| **V. OTRAS ACTIVIDADES** | 2 | 5 | 7 | 7 | | 7 |
| Sirvientes | 2 | 5 | 7 | 7 | — | 7 |
| Categoría no definida | — | — | — | — | — | — |
| **POBLACION INACTIVA** | 210 | 178 | 388 | 388 | | 388 |
| Estudiantes | 47 | 37 | 84 | 84 | — | 84 |
| Hospitalizados, asilados y otros | — | — | — | — | — | — |
| Presos | — | — | — | — | — | — |
| Rentistas y jubilados | — | — | — | — | — | — |
| Mujeres de oficios domésticos | — | 12 | 12 | 12 | — | 12 |
| Desocupados | 3 | — | 3 | 3 | — | 3 |
| Otros inactivos mayores de 14 años | 18 | 7 | 25 | 25 | — | 25 |
| nactivos menores de 14 años | 142 | 122 | 264 | 264 | — | 264 |

* Comprende todos los demás servicios discriminados en la nomenclatura general, resumen del Departamento.

## Distribución de la población por ramas de actividad económica — (Continuación).

| RAMAS DE ACTIVIDAD Y CATEGORIA DENTRO DE CADA RAMA | SEXO | | | NACIONALIDAD | | |
|---|---|---|---|---|---|---|
| | H. | M. | T. | Colombianos | Extranjeros | Total |
| **MUNICIPIO DE CALDAS** | | | | | | |
| Total general | 2.278 | 2.988 | 5.266 | 5.265 | 1 | 5.266 |
| **POBLACION ACTIVA** | 1.213 | 1.900 | 3.113 | 3.112 | 1 | 3.113 |
| **I. PRODUCCION PRIMARIA** | 1.139 | 1.461 | 2.600 | 2.599 | 1 | 2.600 |
| **a) Agricultura y ganadería, explotación forestal, caza y pesca** | 1.138 | 1.460 | 2.598 | 2.597 | 1 | 2.598 |
| Dueños, directores, patronos, gerentes | 515 | 92 | 607 | 607 | — | 607 |
| Empleados | 2 | — | 2 | 2 | — | 2 |
| Peones y obreros | 450 | 73 | 523 | 522 | 1 | 523 |
| Arrendatarios, agregados y colonos | 135 | 19 | 154 | 154 | — | 154 |
| Oficios domésticos | — | 1.054 | 1.054 | 1.054 | — | 1.054 |
| Sirvientes | 36 | 222 | 258 | 258 | — | 258 |
| Categoría no definida | — | — | — | — | — | — |
| **b) Industrias extractivas** | 1 | 1 | 2 | 2 | | 2 |
| Dueños, directores, patronos, gerentes | 1 | 1 | 2 | 2 | — | 2 |
| Empleados | — | — | — | — | — | — |
| Peones y obreros | — | — | — | — | — | — |
| Categoría no definida | — | — | — | — | — | — |
| **II. INDUSTRIAS DE TRANSFORMACION** | 36 | 386 | 422 | 422 | | 422 |
| **c) Industrias varias** | 28 | 385 | 413 | 413 | | 413 |
| Dueños, directores, patronos, gerentes | 20 | 318 | 338 | 338 | — | 338 |
| Empleados | — | — | — | — | — | — |
| Peones y obreros | 8 | 62 | 70 | 70 | — | 70 |
| Categoría no definida | — | 5 | 5 | 5 | — | 5 |
| **d) Edificaciones y construcciones** | 8 | 1 | 9 | 9 | | 9 |
| Dueños, directores, patronos, gerentes | — | 1 | 1 | 1 | — | 1 |
| Empleados | — | — | — | — | — | — |
| Peones y obreros | 8 | — | 8 | 8 | — | 8 |
| Categoría no definida | — | — | — | — | — | — |

(Continúa).

## Distribución de la población por ramas de actividad económica — (Continuación).

| RAMAS DE ACTIVIDAD Y CATEGORIA DENTRO DE CADA RAMA | SEXO | | | NACIONALIDAD | | |
|---|---|---|---|---|---|---|
| | H. | M. | T. | Colombianos | Extranjeros | Total |
| **MUNICIPIO DE CALDAS — (Conclusión).** | | | | | | |
| **III. SERVICIOS** | 36 | 37 | 73 | 73 | | 73 |
| **e) Transportes y comunicaciones** | 1 | 2 | 3 | 3 | | 3 |
| Dueños, directores, patronos, gerentes | 1 | — | 1 | 1 | — | 1 |
| Empleados | — | 2 | 2 | 2 | — | 2 |
| Peones y obreros | — | — | — | — | — | — |
| Categoría no definida | — | — | — | — | — | — |
| **f) Comercio, bancos y seguros** | 23 | 20 | 43 | 43 | | 43 |
| Dueños, directores, patronos, gerentes | 22 | 17 | 39 | 39 | — | 39 |
| Empleados | — | — | — | — | — | — |
| Peones y obreros | — | 1 | 1 | 1 | — | 1 |
| Categoría no definida | 1 | 2 | 3 | 3 | — | 3 |
| **g) Otros servicios *** | 12 | 15 | 27 | 27 | | 27 |
| Dueños, directores, patronos, gerentes | — | 12 | 12 | 12 | — | 12 |
| Empleados | 11 | 3 | 14 | 14 | — | 14 |
| Peones y obreros | — | — | — | — | — | — |
| Categoría no definida | 1 | — | 1 | 1 | — | 1 |
| **IV. ACTIVIDADES LIBERALES** | 1 | 1 | 2 | 2 | | 2 |
| Dueños, directores, patronos, gerentes | — | — | — | — | — | — |
| Empleados | — | 1 | 1 | 1 | — | 1 |
| Profesionales por su cuenta | 1 | — | 1 | 1 | — | 1 |
| Categoría no definida | — | — | — | — | — | — |
| **V. OTRAS ACTIVIDADES** | 1 | 15 | 16 | 16 | | 16 |
| Sirvientes | 1 | 14 | 15 | 15 | — | 15 |
| Categoría no definida | — | 1 | 1 | 1 | — | 1 |
| **POBLACION INACTIVA** | 1.065 | 1.088 | 2.153 | 2.153 | | 2.153 |
| Estudiantes | 177 | 114 | 291 | 291 | — | 291 |
| Hospitalizados, asilados y otros | — | — | — | — | — | — |
| Presos | — | — | — | — | — | — |
| Rentistas y jubilados | — | 4 | 4 | 4 | — | 4 |
| Mujeres de oficios domésticos | — | 19 | 19 | 19 | — | 19 |
| Desocupados | 9 | 10 | 19 | 19 | — | 19 |
| Otros inactivos mayores de 14 años | 25 | 65 | 90 | 90 | — | 90 |
| Inactivos menores de 14 años | 854 | 876 | 1.730 | 1.730 | — | 1.730 |

* Comprende todos los demás servicios discriminados en la nomenclatura general, resumen del Departamento.

## Distribución de la población por ramas de actividad económica — (Continuación).

| RAMAS DE ACTIVIDAD Y CATEGORIA DENTRO DE CADA RAMA | SEXO | | | NACIONALIDAD | | |
|---|---|---|---|---|---|---|
| | H. | M. | T. | Colombianos | Extranjeros | Total |
| **MUNICIPIO DE CAMPOHERMOSO** | | | | | | |
| Total general | 5.162 | 4.849 | 10.011 | 10.011 | | 10.011 |
| **POBLACION ACTIVA** | 3.090 | 3.099 | 6.189 | 6.189 | | 6.189 |
| **I. PRODUCCION PRIMARIA** | 2.924 | 2.866 | 5.790 | 5.790 | | 5.790 |
| **a) Agricultura y ganadería, explotación forestal, caza y pesca** | 2.924 | 2.866 | 5.790 | 5.790 | | 5.790 |
| Dueños, directores, patronos, gerentes | 515 | 97 | 612 | 612 | — | 612 |
| Empleados | 3 | 2 | 5 | 5 | — | 5 |
| Peones y obreros | 1.007 | 179 | 1.186 | 1.186 | — | 1.186 |
| Arrendatarios, agregados y colonos | 1.202 | 183 | 1.385 | 1 385 | — | 1.385 |
| Oficios domésticos | 15 | 1.966 | 1.981 | 1.981 | — | 1.981 |
| Sirvientes | 182 | 439 | 621 | 621 | — | 621 |
| Categoría no definida | — | — | — | — | — | — |
| **b) Industrias extractivas** | | | | | | |
| Dueños, directores, patronos, gerentes | — | — | — | — | — | — |
| Empleados | — | — | — | — | — | — |
| Peones y obreros | — | — | — | — | — | — |
| Categoría no definida | — | — | — | — | — | — |
| **II. INDUSTRIAS DE TRANSFORMACION** | 65 | 118 | 183 | 183 | | 183 |
| **c) Industrias varias** | 51 | 118 | 169 | 169 | | 169 |
| Dueños, directores, patronos, gerentes | 31 | 91 | 122 | 122 | — | 122 |
| Empleados | — | — | — | — | — | — |
| Peones y obreros | 17 | 26 | 43 | 43 | — | 43 |
| Categoría no definida | 3 | 1 | 4 | 4 | — | 4 |
| **d) Edificaciones y construcciones** | 14 | | 14 | 14 | | 14 |
| Dueños, directores, patronos, gerentes | 1 | — | 1 | 1 | — | 1 |
| Empleados | — | — | — | — | — | — |
| Peones y obreros | 13 | — | 13 | 13 | — | 13 |
| Categoría no definida | — | — | — | — | — | — |

(Continúa).

## Distribución de la población por ramas de actividad económica — (Continuación).

| RAMAS DE ACTIVIDAD Y CATEGORIA DENTRO DE CADA RAMA | SEXO | | | NACIONALIDAD | | |
|---|---|---|---|---|---|---|
| | H. | M. | T. | Colombianos | Extranjeros | Total |
| **MUNICIPIO DE CAMPOHERMOSO — (Conclusión).** | | | | | | |
| **III. SERVICIOS** | **95** | **87** | **182** | **182** | | **182** |
| **e) Transportes y comunicaciones** | **3** | | **3** | **3** | | **3** |
| Dueños, directores, patronos, gerentes | — | — | — | — | — | — |
| Empleados | 2 | — | 2 | 2 | — | 2 |
| Peones y obreros | 1 | — | 1 | 1 | — | 1 |
| Categoría no definida | — | — | — | — | — | — |
| **f) Comercio, bancos y seguros** | **66** | **18** | **84** | **84** | | **84** |
| Dueños, directores, patronos, gerentes | 59 | 10 | 69 | 69 | — | 69 |
| Empleados | 1 | 2 | 3 | 3 | — | 3 |
| Peones y obreros | 3 | 4 | 7 | 7 | — | 7 |
| Categoría no definida | 3 | 2 | 5 | 5 | — | 5 |
| **g) Otros servicios *** | **26** | **69** | **95** | **95** | | **95** |
| Dueños, directores, patronos, gerentes | 5 | 49 | 54 | 54 | — | 54 |
| Empleados | 21 | 10 | 31 | 31 | — | 31 |
| Peones y obreros | — | 8 | 8 | 8 | — | 8 |
| Categoría no definida | — | 2 | 2 | 2 | — | 2 |
| **IV. ACTIVIDADES LIBERALES** | **1** | **2** | **3** | **3** | | **3** |
| Dueños, directores, patronos, gerentes | — | — | — | — | — | — |
| Empleados | — | 2 | 2 | 2 | — | 2 |
| Profesionales por su cuenta | 1 | — | 1 | 1 | — | 1 |
| Categoría no definida | — | — | — | — | — | — |
| **V. OTRAS ACTIVIDADES** | **5** | **26** | **31** | **31** | | **31** |
| Sirvientes | 5 | 24 | 29 | 29 | — | 29 |
| Categoría no definida | — | 2 | 2 | 2 | — | 2 |
| **POBLACION INACTIVA** | **2.072** | **1.750** | **3.822** | **3.822** | | **3.822** |
| Estudiantes | 117 | 58 | 175 | 175 | — | 175 |
| Hospitalizados, asilados y otros | — | — | — | — | — | — |
| Presos | — | — | — | — | — | — |
| Rentistas y jubilados | 6 | 2 | 8 | 8 | — | 8 |
| Mujeres de oficios domésticos | — | 58 | 58 | 58 | — | 58 |
| Desocupados | 29 | 21 | 50 | 50 | — | 50 |
| Otros inactivos mayores de 14 años | 113 | 99 | 212 | 212 | — | 212 |
| Inactivos menores de 14 años | 1.807 | 1.512 | 3.319 | 3.319 | — | 3.319 |

* Comprende todos los demás servicios discriminados en la nomenclatura general, resumen del Departamento.

## Distribución de la población por ramas de actividad económica — (Continuación).

| RAMAS DE ACTIVIDAD Y CATEGORIA DENTRO DE CADA RAMA | SEXO | | | NACIONALIDAD | | |
|---|---|---|---|---|---|---|
| | H. | M. | T. | Colombianos | Extranjeros | Total |
| **MUNICIPIO DE LA CAPILLA DE TENSA** | | | | | | |
| Total general | 1.890 | 2.315 | 4.205 | 4.199 | 6 | 4.205 |
| **POBLACION ACTIVA** | 1.127 | 1.458 | 2.585 | 2.581 | 4 | 2.585 |
| **I. PRODUCCION PRIMARIA** | 979 | 927 | 1.906 | 1.906 | | 1.906 |
| **a) Agricultura y ganadería, explotación forestal, caza y pesca** | 968 | 927 | 1.895 | 1.895 | | 1.895 |
| Dueños, directores, patronos, gerentes | 470 | 38 | 508 | 508 | — | 508 |
| Empleados | 2 | 2 | 4 | 4 | — | 4 |
| Peones y obreros | 360 | 21 | 381 | 381 | — | 381 |
| Arrendatarios, agregados y colonos | 99 | 14 | 113 | 113 | — | 113 |
| Oficios domésticos | 9 | 785 | 794 | 794 | — | 794 |
| Sirvientes | 28 | 67 | 95 | 95 | — | 95 |
| Categoría no definida | — | — | — | — | — | — |
| **b) Industrias extractivas** | 11 | | 11 | 11 | | 11 |
| Dueños, directores, patronos, gerentes | — | — | — | — | — | — |
| Empleados | — | — | — | — | — | — |
| Peones y obreros | 6 | — | 6 | 6 | — | 6 |
| Categoría no definida | 5 | — | 5 | 5 | — | 5 |
| **II. INDUSTRIAS DE TRANSFORMACION** | 85 | 435 | 520 | 519 | 1 | 520 |
| **c) Industrias varias** | 70 | 435 | 505 | 504 | 1 | 505 |
| Dueños, directores, patronos, gerentes | 33 | 300 | 333 | 333 | — | 333 |
| Empleados | 1 | — | 1 | 1 | — | 1 |
| Peones y obreros | 35 | 126 | 161 | 160 | 1 | 161 |
| Categoría no definida | 1 | 9 | 10 | 10 | — | 10 |
| **d) Edificaciones y construcciones** | 15 | | 15 | 15 | | 15 |
| Dueños, directores, patronos, gerentes | 5 | — | 5 | 5 | — | 5 |
| Empleados | — | — | — | — | — | — |
| Peones y obreros | 10 | — | 10 | 10 | — | 10 |
| Categoría no definida | — | — | — | — | — | — |

(Continúa).

## Distribución de la población por ramas de actividad económica — (Continuación).

| RAMAS DE ACTIVIDAD Y CATEGORIA DENTRO DE CADA RAMA | SEXO | | | NACIONALIDAD | | |
|---|---|---|---|---|---|---|
| | H. | M. | T. | Colombianos | Extranjeros | Total |
| **MUNICIPIO DE LA CAPILLA DE TENSA — (Conclusión).** | | | | | | |
| **III. SERVICIOS** | 43 | 36 | 79 | 76 | 3 | 79 |
| **e) Transportes y comunicaciones** | | 3 | 3 | 3 | | 3 |
| Dueños, directores, patronos, gerentes | — | 1 | 1 | 1 | — | 1 |
| Empleados | — | 2 | 2 | 2 | — | 2 |
| Peones y obreros | — | — | — | — | — | — |
| Categoría no definida | — | — | — | — | — | — |
| **f) Comercio, bancos y seguros** | 25 | 15 | 40 | 37 | 3 | 40 |
| Dueños, directores, patronos, gerentes | 22 | 14 | 36 | 34 | 2 | 36 |
| Empleados | — | — | — | — | — | — |
| Peones y obreros | 2 | — | 2 | 2 | — | 2 |
| Categoría no definida | 1 | 1 | 2 | 1 | 1 | 2 |
| **g) Otros servicios *** | 18 | 18 | 36 | 36 | | 36 |
| Dueños, directores, patronos, gerentes | 1 | 7 | 8 | 8 | — | 8 |
| Empleados | 17 | 4 | 21 | 21 | — | 21 |
| Peones y obreros | — | 7 | 7 | 7 | — | 7 |
| Categoría no definida | — | — | — | — | — | — |
| **IV. ACTIVIDADES LIBERALES** | 4 | | 4 | 4 | | 4 |
| Dueños, directores, patronos, gerentes | — | — | — | — | — | — |
| Empleados | 1 | — | 1 | 1 | — | 1 |
| Profesionales por su cuenta. | 2 | — | 2 | 2 | — | 2 |
| Categoría no definida | 1 | — | 1 | 1 | — | 1 |
| **V. OTRAS ACTIVIDADES** | 16 | 60 | 76 | 76 | | 76 |
| Sirvientes | 12 | 60 | 72 | 72 | — | 72 |
| Categoría no definida | 4 | — | 4 | 4 | — | 4 |
| **POBLACION INACTIVA** | 763 | 857 | 1.620 | 1.618 | 2 | 1.620 |
| Estudiantes | 95 | 91 | 186 | 186 | — | 186 |
| Hospitalizados, asilados y otros. | — | — | — | — | — | — |
| Presos | — | — | — | — | — | — |
| Rentistas y jubilados | 2 | 2 | 4 | 4 | — | 4 |
| Mujeres de oficios domésticos. | — | 59 | 59 | 58 | 1 | 59 |
| Desocupados | 13 | 63 | 76 | 76 | — | 76 |
| Otros inactivos mayores de 14 años | 55 | 23 | 78 | 78 | — | 78 |
| Inactivos menores de 14 años | 598 | 619 | 1.217 | 1.216 | 1 | 1.217 |

* Comprende todos los demás servicios discriminados en la nomenclatura general, resumen del Departamento.

## Distribución de la población por ramas de actividad económica — (Continuación).

| RAMAS DE ACTIVIDAD Y CATEGORIA DENTRO DE CADA RAMA | SEXO | | | NACIONALIDAD | | |
|---|---|---|---|---|---|---|
| | H. | M. | T. | Colombianos | Extranjeros | Total |
| **MUNICIPIO DE CERINZA** | | | | | | |
| Total general | 1.605 | 2.109 | 3.714 | 3.713 | 1 | 3.714 |
| **POBLACION ACTIVA** | 942 | 1.447 | 2.389 | 2.388 | 1 | 2.389 |
| **I. PRODUCCION PRIMARIA** | 788 | 642 | 1.430 | 1.429 | 1 | 1.430 |
| **a) Agricultura y ganadería, explotación forestal, caza y pesca** | 788 | 642 | 1.430 | 1.429 | 1 | 1.430 |
| Dueños, directores, patronos, gerentes | 481 | 10 | 491 | 491 | — | 491 |
| Empleados | — | — | — | — | — | — |
| Peones y obreros | 264 | 3 | 267 | 267 | — | 267 |
| Arrendatarios, agregados y colonos | 9 | — | 9 | 9 | — | 9 |
| Oficios domésticos | 3 | 557 | 560 | 559 | 1 | 560 |
| Sirvientes | 31 | 72 | 103 | 103 | — | 103 |
| Categoría no definida | — | — | — | — | — | — |
| **b) Industrias extractivas** | | | | | | |
| Dueños, directores, patronos, gerentes | — | — | — | — | — | — |
| Empleados | — | — | — | — | — | — |
| Peones y obreros | — | — | — | — | — | — |
| Categoría no definida | — | — | — | — | — | — |
| **II. INDUSTRIAS DE TRANSFORMACION** | 65 | 736 | 801 | 801 | | 801 |
| **c) Industrias varias** | 57 | 735 | 792 | 792 | | 792 |
| Dueños, directores, patronos, gerentes | 43 | 639 | 682 | 682 | — | 682 |
| Empleados | 2 | — | 2 | 2 | — | 2 |
| Peones y obreros | 12 | 96 | 108 | 108 | — | 108 |
| Categoría no definida | — | — | — | — | — | — |
| **d) Edificaciones y construcciones** | 8 | 1 | 9 | 9 | | 9 |
| Dueños, directores, patronos, gerentes | — | 1 | 1 | 1 | — | 1 |
| Empleados | — | — | — | — | — | — |
| Peones y obreros | 8 | — | 8 | 8 | — | 8 |
| Categoría no definida | — | — | — | — | — | — |



(Continúa).

## Distribución de la población por ramas de actividad económica — (Continuación).

| RAMAS DE ACTIVIDAD Y CATEGORIA DENTRO DE CADA RAMA | SEXO | | | NACIONALIDAD | | |
|---|---|---|---|---|---|---|
| | H | M. | T. | Colombianos | Extranjeros | Total |
| **MUNICIPIO DE CERINZA — (Conclusión).** | | | | | | |
| **III. SERVICIOS** | 75 | 39 | 114 | 114 | | 114 |
| **c) Transportes y comunicaciones** | 6 | 2 | 8 | 8 | | 8 |
| Dueños, directores, patronos, gerentes | 4 | — | 4 | 4 | — | 4 |
| Empleados | — | 2 | 2 | 2 | — | 2 |
| Peones y obreros | 2 | — | 2 | 2 | — | 2 |
| Categoría no definida | — | — | — | — | — | — |
| **f) Comercio, bancos y seguros** | 58 | 32 | 90 | 90 | | 90 |
| Dueños, directores, patronos, gerentes | 57 | 32 | 89 | 89 | — | 89 |
| Empleados | — | — | — | — | — | — |
| Peones y obreros | — | — | — | — | — | — |
| Categoría no definida | 1 | — | 1 | 1 | — | 1 |
| **g) Otros servicios *** | 11 | 5 | 16 | 16 | | 16 |
| Dueños, directores, patronos, gerentes | 2 | 3 | 5 | 5 | — | 5 |
| Empleados | 8 | 2 | 10 | 10 | — | 10 |
| Peones y obreros | 1 | — | 1 | 1 | — | 1 |
| Categoría no definida | — | — | — | — | — | — |
| **IV. ACTIVIDADES LIBERALES** | 2 | | 2 | 2 | | 2 |
| Dueños, directores, patronos, gerentes | — | — | — | — | — | — |
| Empleados | 1 | — | 1 | 1 | — | 1 |
| Profesionales por su cuenta | 1 | — | 1 | 1 | — | 1 |
| Categoría no definida | — | — | — | — | — | — |
| **V. OTRAS ACTIVIDADES** | 12 | 30 | 42 | 42 | | 42 |
| Sirvientes | 12 | 30 | 42 | 42 | — | 42 |
| Categoría no definida | — | — | — | — | — | — |
| **POBLACION INACTIVA** | 663 | 662 | 1.325 | 1.325 | | 1.325 |
| Estudiantes | 168 | 105 | 273 | 273 | — | 273 |
| Hospitalizados, asilados y otros | — | — | — | — | — | — |
| Presos | — | — | — | — | — | — |
| Rentistas y jubilados | — | 1 | 1 | 1 | — | 1 |
| Mujeres de oficios domésticos | — | 91 | 91 | 91 | — | 91 |
| Desocupados | 2 | — | 2 | 2 | — | 2 |
| Otros inactivos mayores de 14 años | 29 | 5 | 34 | 34 | — | 34 |
| Inactivos menores de 14 años | 464 | 460 | 924 | 924 | — | 924 |

* Comprende todos los demás servicios discriminados en la nomenclatura general, resumen del Departamento.

## Distribución de la población por ramas de actividad económica — (Continuación).

| RAMAS DE ACTIVIDAD Y CATEGORIA DENTRO DE CADA RAMA | SEXO | | | NACIONALIDAD | | |
|---|---|---|---|---|---|---|
| | H. | M. | T. | Colombianos | Extranjeros | Total |
| **MUNICIPIO DE CIENEGA** | | | | | | |
| Total general | 2.135 | 2.310 | 4.445 | 4.436 | 9 | 4.445 |
| **POBLACION ACTIVA** | 1.277 | 1.502 | 2.779 | 2.770 | 9 | 2.779 |
| **I. PRODUCCION PRIMARIA** | 1.186 | 1.207 | 2.393 | 2.388 | 5 | 2.393 |
| **a) Agricultura y ganadería, explotación forestal, caza y pesca** | 1.184 | 1.207 | 2.391 | 2.386 | 5 | 2.391 |
| Dueños, directores, patronos, gerentes | 689 | 41 | 730 | 730 | — | 730 |
| Empleados | — | 1 | 1 | 1 | — | 1 |
| Peones y obreros | 432 | 17 | 449 | 445 | 4 | 449 |
| Arrendatarios, agregados y colonos | — | — | — | — | — | — |
| Oficios domésticos | 15 | 958 | 973 | 973 | — | 973 |
| Sirvientes | 46 | 190 | 236 | 235 | 1 | 236 |
| Categoría no definida | 2 | — | 2 | 2 | — | 2 |
| **b) Industrias extractivas** | 2 | | 2 | 2 | | 2 |
| Dueños, directores, patronos, gerentes | — | — | — | — | — | — |
| Empleados | — | — | — | — | — | — |
| Peones y obreros | 1 | - | 1 | 1 | — | 1 |
| Categoría no definida | 1 | — | 1 | 1 | — | 1 |
| **II. INDUSTRIAS DE TRANSFORMACION** | 62 | 238 | 300 | 296 | 4 | 300 |
| **c) Industrias varias** | 49 | 238 | 287 | 283 | 4 | 287 |
| Dueños, directores, patronos, gerentes | 33 | 194 | 227 | 226 | 1 | 227 |
| Empleados | — | — | — | — | — | — |
| Peones y obreros | 13 | 42 | 55 | 54 | 1 | 55 |
| Categoría no definida | 3 | 2 | 5 | 3 | 2 | 5 |
| **d) Edificaciones y construcciones** | 13 | | 13 | 13 | | 13 |
| Dueños, directores, patronos, gerentes | 4 | — | 4 | 4 | — | 4 |
| Empleados | — | — | — | — | — | — |
| Peones y obreros | 8 | — | 8 | 8 | — | 8 |
| Categoría no definida | 1 | — | 1 | 1 | — | 1 |

(Continúa).

## Distribución de la población por ramas de actividad económica — (Continuación).

| RAMAS DE ACTIVIDAD Y CATEGORIA DENTRO DE CADA RAMA | SEXO | | | NACIONALIDAD | | |
|---|---|---|---|---|---|---|
| | H. | M. | T. | Colombianos | Extranjeros | Total |
| **MUNICIPIO DE CIENEGA — (Conclusión).** | | | | | | |
| **III. SERVICIOS** | 21 | 23 | 44 | 44 | | 44 |
| **e) Transportes y comunicaciones** | 2 | 2 | 4 | 4 | | 4 |
| Dueños, directores, patronos, gerentes | 2 | — | 2 | 2 | — | 2 |
| Empleados | — | 2 | 2 | 2 | — | 2 |
| Peones y obreros | — | — | — | — | — | — |
| Categoría no definida | — | — | — | — | — | — |
| **f) Comercio, bancos y seguros** | 10 | 8 | 18 | 18 | | 18 |
| Dueños, directores, patronos, gerentes | 9 | 7 | 16 | 16 | — | 16 |
| Empleados | — | 1 | 1 | 1 | — | 1 |
| Peones y obreros | 1 | — | 1 | 1 | — | 1 |
| Categoría no definida | — | — | — | — | — | — |
| **g) Otros servicios *** | 9 | 13 | 22 | 22 | | 22 |
| Dueños, directores, patronos, gerentes | 1 | 9 | 10 | 10 | — | 10 |
| Empleados | 8 | 3 | 11 | 11 | — | 11 |
| Peones y obreros | — | — | — | — | — | — |
| Categoría no definida | — | 1 | 1 | 1 | — | 1 |
| **IV. ACTIVIDADES LIBERALES** | 1 | | 1 | 1 | | 1 |
| Dueños, directores, patronos, gerentes | — | — | — | — | — | — |
| Empleados | 1 | — | 1 | 1 | — | 1 |
| Profesionales por su cuenta | — | — | — | — | — | — |
| Categoría no definida | — | — | — | — | — | — |
| **V. OTRAS ACTIVIDADES** | 7 | 34 | 41 | 41 | | 41 |
| Sirvientes | 7 | 33 | 40 | 40 | — | 40 |
| Categoría no definida | — | 1 | 1 | 1 | — | 1 |
| **POBLACION INACTIVA** | 858 | 808 | 1.666 | 1.666 | | 1.666 |
| Estudiantes | 116 | 90 | 206 | 206 | — | 206 |
| Hospitalizados, asilados y otros | — | 1 | 1 | 1 | — | 1 |
| Presos | — | — | — | — | — | — |
| Rentistas y jubilados | 2 | 5 | 7 | 7 | — | 7 |
| Mujeres de oficios domésticos | — | 40 | 40 | 40 | — | 40 |
| Desocupados | 3 | 12 | 15 | 15 | — | 15 |
| Otros inactivos mayores de 14 años | 35 | 34 | 69 | 69 | — | 69 |
| Inactivos menores de 14 años | 702 | 626 | 1.328 | 1.328 | — | 1.328 |

* Comprende todos los demás servicios discriminados en la nomenclatura general, resumen del Departamento.

## Distribución de la población por ramas de actividad económica — (Continuación).

| RAMAS DE ACTIVIDAD Y CATEGORIA DENTRO DE CADA RAMA | SEXO | | | NACIONALIDAD | | |
|---|---|---|---|---|---|---|
| | H. | M. | T. | Colombianos | Extranjeros | Total |
| **MUNICIPIO DE COMBITA** | | | | | | |
| Total general | 2.846 | 3.236 | 6.082 | 6.081 | 1 | 6.082 |
| **POBLACION ACTIVA** | 1.583 | 1.981 | 3.564 | 3.564 | | 3.564 |
| **I. PRODUCCION PRIMARIA** | 1.528 | 1.925 | 3.453 | 3.453 | | 3.453 |
| **a) Agricultura y ganadería, explotación forestal, caza y pesca** | 1.526 | 1.925 | 3.451 | 3.451 | | 3.451 |
| Dueños, directores, patronos, gerentes | 779 | 117 | 896 | 896 | — | 896 |
| Empleados | 5 | — | 5 | 5 | — | 5 |
| Peones y obreros | 389 | 25 | 414 | 414 | — | 414 |
| Arrendatarios, agregados y colonos | 262 | 25 | 287 | 287 | — | 287 |
| Oficios domésticos | 17 | 1.629 | 1.646 | 1.646 | — | 1.646 |
| Sirvientes | 74 | 129 | 203 | 203 | — | 203 |
| Categoría no definida | — | — | — | — | — | — |
| **b) Industrias extractivas** | 2 | | 2 | 2 | | 2 |
| Dueños, directores, patronos, gerentes | 1 | — | 1 | 1 | — | 1 |
| Empleados | — | — | — | — | — | — |
| Peones y obreros | 1 | — | 1 | 1 | — | 1 |
| Categoría no definida | — | — | — | — | — | — |
| **II. INDUSTRIAS DE TRANSFORMACION** | 38 | 25 | 63 | 63 | | 63 |
| **c) Industrias varias** | 23 | 22 | 45 | 45 | | 45 |
| Dueños, directores, patronos, gerentes | 16 | 18 | 34 | 34 | — | 34 |
| Empleados | 1 | 1 | 2 | 2 | — | 2 |
| Peones y obreros | 3 | 2 | 5 | 5 | — | 5 |
| Categoría no definida | 3 | 1 | 4 | 4 | — | 4 |
| **d) Edificaciones y construcciones** | 15 | 3 | 18 | 18 | | 18 |
| Dueños, directores, patronos, gerentes | 2 | 1 | 3 | 3 | — | 3 |
| Empleados | 1 | — | 1 | 1 | — | 1 |
| Peones y obreros | 11 | 2 | 13 | 13 | — | 13 |
| Categoría no definida | 1 | — | 1 | 1 | — | 1 |

(Continúa).

## Distribución de la población por ramas de actividad económica — (Continuación).

| RAMAS DE ACTIVIDAD Y CATEGORIA DENTRO DE CADA RAMA | SEXO | | | NACIONALIDAD | | |
|---|---|---|---|---|---|---|
| | H. | M. | T. | Colombianos | Extranjeros | Total |
| **MUNICIPIO DE COMBITA — (Conclusión).** | | | | | | |
| **III. SERVICIOS** | 10 | 14 | 24 | 24 | | 24 |
| **e) Transportes y comunicaciones** | 5 | 1 | 6 | 6 | | 6 |
| Dueños, directores, patronos, gerentes | 2 | — | 2 | 2 | — | 2 |
| Empleados | 2 | — | 2 | 2 | — | 2 |
| Peones y obreros | 1 | — | 1 | 1 | — | 1 |
| Categoría no definida | — | 1 | 1 | 1 | — | 1 |
| **f) Comercio, bancos y seguros** | 4 | 10 | 14 | 14 | | 14 |
| Dueños, directores, patronos, gerentes | 4 | 10 | 14 | 14 | — | 14 |
| Empleados | — | — | — | — | — | — |
| Peones y obreros | — | — | — | — | — | — |
| Categoría no definida | — | — | — | — | — | — |
| **g) Otros servicios *** | 1 | 3 | 4 | 4 | | 4 |
| Dueños, directores, patronos, gerentes | — | — | — | — | — | — |
| Empleados | 1 | 3 | 4 | 4 | — | 4 |
| Peones y obreros | — | — | — | — | — | — |
| Categoría no definida | — | — | — | — | — | — |
| **IV. ACTIVIDADES LIBERALES** | 3 | | 3 | 3 | | 3 |
| Dueños, directores, patronos, gerentes | — | — | — | — | — | — |
| Empleados | 1 | — | 1 | 1 | — | 1 |
| Profesionales por su cuenta | 2 | — | 2 | 2 | — | 2 |
| Categoría no definida | — | — | — | — | — | — |
| **V. OTRAS ACTIVIDADES** | 4 | 17 | 21 | 21 | | 21 |
| Sirvientes | 4 | 17 | 21 | 21 | — | 21 |
| Categoría no definida | — | — | — | — | — | — |
| **POBLACION INACTIVA** | 1.263 | 1.255 | 2.518 | 2.517 | 1 | 2.518 |
| Estudiantes | 221 | 121 | 342 | 342 | — | 342 |
| Hospitalizados, asilados y otros | — | — | — | — | — | — |
| Presos | 1 | — | 1 | 1 | — | 1 |
| Rentistas y jubilados | — | — | — | — | — | — |
| Mujeres de oficios domésticos | — | 32 | 32 | 32 | — | 32 |
| Desocupados | 51 | 32 | 83 | 83 | — | 83 |
| Otros inactivos mayores de 14 años | 20 | 29 | 49 | 49 | — | 49 |
| Inactivos menores de 14 años | 970 | 1.041 | 2.011 | 2.010 | 1 | 2.011 |

* Comprende todos los demás servicios discriminados en la nomenclatura general, resumen del Departamento.

## Distribución de la población por ramas de actividad económica — (Continuación).

| RAMAS DE ACTIVIDAD Y CATEGORIA DENTRO DE CADA RAMA | SEXO | | | NACIONALIDAD | | |
|---|---|---|---|---|---|---|
| | H. | M. | T. | Colombianos | Extranjeros | Total |
| **MUNICIPIO DE COPER** | | | | | | |
| Total general | 2.815 | 2.348 | 5.163 | 5.158 | 5 | 5.163 |
| **POBLACION ACTIVA** | 1.756 | 1.431 | 3.187 | 3.182 | 5 | 3.187 |
| **I. PRODUCCION PRIMARIA** | 1.669 | 1.372 | 3.041 | 3.041 | | 3.041 |
| **a) Agricultura y ganadería, explotación forestal, caza y pesca** | 1.669 | 1.372 | 3.041 | 3.041 | | 3.041 |
| Dueños, directores, patronos, gerentes | 323 | 58 | 381 | 381 | — | 381 |
| Empleados | 6 | 2 | 8 | 8 | — | 8 |
| Peones y obreros | 558 | 149 | 707 | 707 | — | 707 |
| Arrendatarios, agregados y colonos | 711 | 245 | 956 | 956 | — | 956 |
| Oficios domésticos | 10 | 863 | 873 | 873 | — | 873 |
| Sirvientes | 59 | 55 | 114 | 114 | — | 114 |
| Categoría no definida | 1 | — | 1 | 1 | — | 1 |
| **b) Industrias extractivas** | 1 | | 1 | 1 | | 1 |
| Dueños, directores, patronos, gerentes | — | — | — | — | — | — |
| Empleados | — | — | — | — | — | — |
| Peones y obreros | 1 | — | 1 | 1 | — | 1 |
| Categoría no definida | — | — | — | — | — | — |
| **II. INDUSTRIAS DE TRANSFORMACION** | 26 | 27 | 53 | 50 | 3 | 53 |
| **c) Industrias varias** | 12 | 25 | 37 | 34 | 3 | 37 |
| Dueños, directores, patronos, gerentes | 10 | 22 | 32 | 32 | — | 32 |
| Empleados | — | — | — | — | — | — |
| Peones y obreros | 2 | — | 2 | 2 | — | 2 |
| Categoría no definida | — | 3 | 3 | — | 3 | 3 |
| **d) Edificaciones y construcciones** | 14 | 2 | 16 | 16 | | 16 |
| Dueños, directores, patronos, gerentes | 1 | — | 1 | 1 | — | 1 |
| Empleados | 5 | — | 5 | 5 | — | 5 |
| Peones y obreros | 8 | 2 | 10 | 10 | — | 10 |
| Categoría no definida | — | — | — | — | — | — |

(Continúa).

## Distribución de la población por ramas de actividad económica — (Continuación).

| RAMAS DE ACTIVIDAD Y CATEGORIA DENTRO DE CADA RAMA | SEXO | | | NACIONALIDAD | | |
|---|---|---|---|---|---|---|
| | H. | M. | T. | Colombianos | Extranjeros | Total |
| **MUNICIPIO DE COPER — (Conclusión).** | | | | | | |
| **III. SERVICIOS** | 45 | 11 | 56 | 54 | 2 | 56 |
| **e) Transportes y comunicaciones** | | 2 | 2 | | 2 | 2 |
| Dueños, directores, patronos, gerentes | — | — | — | — | — | — |
| Empleados | — | 2 | 2 | — | 2 | 2 |
| Peones y obreros | — | — | — | — | — | — |
| Categoría no definida | — | — | — | — | — | — |
| **f) Comercio, bancos y seguros** | 32 | 4 | 36 | 36 | | 36 |
| Dueños, directores, patronos, gerentes | 28 | 4 | 32 | 32 | — | 32 |
| Empleados | 2 | — | 2 | 2 | — | 2 |
| Peones y obreros | — | — | — | — | — | — |
| Categoría no definida | 2 | — | 2 | 2 | — | 2 |
| **g) Otros servicios *** | 13 | 5 | 18 | 18 | | 18 |
| Dueños, directores, patronos, gerentes | — | 1 | 1 | 1 | — | 1 |
| Empleados | 13 | 4 | 17 | 17 | — | 17 |
| Peones y obreros | — | — | — | — | — | — |
| Categoría no definida | — | — | — | — | — | — |
| **IV. ACTIVIDADES LIBERALES** | 3 | 1 | 4 | 4 | | 4 |
| Dueños, directores, patronos, gerentes | 1 | — | 1 | 1 | — | 1 |
| Empleados | 2 | 1 | 3 | 3 | — | 3 |
| Profesionales por su cuenta | — | — | — | — | — | — |
| Categoría no definida | — | — | — | — | — | — |
| **V. OTRAS ACTIVIDADES** | 13 | 20 | 33 | 33 | | 33 |
| Sirvientes | 2 | 20 | 22 | 22 | — | 22 |
| Categoría no definida | 11 | — | 11 | 11 | — | 11 |
| **POBLACION INACTIVA** | 1.059 | 917 | 1.976 | 1.976 | | 1.976 |
| Estudiantes | 50 | 57 | 107 | 107 | 107 | 107 |
| Hospitalizados, asilados y otros | — | — | — | — | — | — |
| Presos | — | — | — | — | — | — |
| Rentistas y jubilados | 2 | — | 2 | 2 | 2 | 2 |
| Mujeres de oficios domésticos | — | 68 | 68 | 68 | 68 | 68 |
| Desocupados | 3 | 1 | 4 | 4 | 4 | 4 |
| Otros inactivos mayores de 14 años | 136 | 69 | 205 | 205 | 205 | 205 |
| Inactivos menores de 14 años | 868 | 722 | 1.590 | 1.590 | 1.590 | 1.590 |

* Comprende todos los demás servicios discriminados en la nomenclatura general, resumen del Departamento.

## Distribución de la población por ramas de actividad económica — (Continuación).

| RAMAS DE ACTIVIDAD Y CATEGORIA DENTRO DE CADA RAMA | SEXO | | | NACIONADIDAD | | |
|---|---|---|---|---|---|---|
| | H. | M. | T. | Colombianos | Extranjeros | Total |
| **MUNICIPIO DE CORRALES** | | | | | | |
| Total general | 1.576 | 1.968 | 3.544 | 3.543 | 1 | 3.544 |
| **POBLACION ACTIVA** | 916 | 1.101 | 2.017 | 2.016 | 1 | 2.017 |
| **I. PRODUCCION PRIMARIA** | 689 | 593 | 1.282 | 1.282 | | 1.282 |
| **a) Agricultura y ganadería, explotación forestal, caza y pesca** | 686 | 593 | 1.279 | 1.279 | | 1.279 |
| Dueños, directores, patronos, gerentes | 182 | 36 | 218 | 218 | — | 218 |
| Empleados | — | — | — | — | — | — |
| Peones y obreros | 234 | 87 | 321 | 321 | — | 321 |
| Arrendatarios, agregados y colonos | 233 | 28 | 261 | 261 | — | 261 |
| Oficios domésticos | 10 | 396 | 406 | 406 | — | 406 |
| Sirvientes | 27 | 44 | 71 | 71 | — | 71 |
| Categoría no definida | — | 2 | 2 | 2 | — | 2 |
| **b) Industrias extractivas** | 3 | | 3 | 3 | | 3 |
| Dueños, directores, patronos, gerentes | 3 | — | 3 | 3 | — | 3 |
| Empleados | — | — | — | — | — | — |
| Peones y obreros | — | — | — | — | — | — |
| Categoría no definida | — | — | — | — | — | — |
| **II. INDUSTRIAS DE TRANSFORMACION** | 72 | 350 | 422 | 421 | 1 | 422 |
| **c) Industrias varias** | 53 | 350 | 403 | 402 | 1 | 403 |
| Dueños, directores, patronos, gerentes | 39 | 316 | 355 | 354 | 1 | 355 |
| Empleados | 3 | 2 | 5 | 5 | — | 5 |
| Peones y obreros | 9 | 27 | 36 | 36 | — | 36 |
| Categoría no definida | 2 | 5 | 7 | 7 | — | 7 |
| **d) Edificaciones y construcciones** | 19 | | 19 | 19 | | 19 |
| Dueños, directores, patronos, gerentes | — | — | — | — | — | — |
| Empleados | 1 | — | 1 | 1 | — | 1 |
| Peones y obreros | 17 | — | 17 | 17 | — | 17 |
| Categoría no definida | 1 | — | 1 | 1 | — | 1 |

(Continúa)

## Distribución de la población por ramas de actividad económica — (Continuación).

| RAMAS DE ACTIVIDAD Y CATEGORIA DENTRO DE CADA RAMA | SEXO | | | NACIONADIDAD | | |
|---|---|---|---|---|---|---|
| | H. | M. | T. | Colombianos | Extranjeros | Total |
| **MUNICIPIO DE CORRALES — (Conclusión).** | | | | | | |
| **III. SERVICIOS** | 127 | 54 | 181 | 181 | | 181 |
| **e) Transportes y comunicaciones** | 7 | 2 | 9 | 9 | | 9 |
| Dueños, directores, patronos, gerentes | 1 | — | 1 | 1 | — | 1 |
| Empleados | 5 | 2 | 7 | 7 | — | 7 |
| Peones y obreros | — | — | — | — | — | — |
| Categoría no definida | 1 | — | 1 | 1 | — | 1 |
| **f) Comercio, bancos y seguros** | 100 | 34 | 134 | 134 | | 134 |
| Dueños, directores, patronos, gerentes | 95 | 33 | 128 | 128 | — | 128 |
| Empleados | 4 | 1 | 5 | 5 | — | 5 |
| Peones y obreros | — | — | — | — | — | — |
| Categoría no definida | 1 | — | 1 | 1 | — | 1 |
| **g) Otros servicios *** | 20 | 18 | 38 | 38 | | 38 |
| Dueños, directores, patronos, gerentes | 6 | 11 | 17 | 17 | — | 17 |
| Empleados | 13 | 6 | 19 | 19 | — | 19 |
| Peones y obreros | 1 | 1 | 2 | 2 | — | 2 |
| Categoría no definida | — | — | — | — | — | — |
| **IV. ACTIVIDADES LIBERALES** | 5 | | 5 | 5 | | 5 |
| Dueños, directores, patronos, gerentes | 1 | — | 1 | 1 | — | 1 |
| Empleados | 2 | — | 2 | 2 | — | 2 |
| Profesionales por su cuenta | 1 | — | 1 | 1 | — | 1 |
| Categoría no definida | 1 | — | 1 | 1 | — | 1 |
| **V. OTRAS ACTIVIDADES** | 23 | 104 | 127 | 127 | | 127 |
| Sirvientes | 23 | 104 | 127 | 127 | — | 127 |
| Categoría no definida | — | — | — | — | — | — |
| **POBLACION INACTIVA** | 660 | 867 | 1.527 | 1.527 | | 1.527 |
| Estudiantes | 156 | 120 | 276 | 276 | — | 276 |
| Hospitalizados, asilados y otros | — | — | — | — | — | — |
| Presos | — | — | — | — | — | — |
| Rentistas y jubilados | 1 | 6 | 7 | 7 | — | 7 |
| Mujeres de oficios domésticos | — | 227 | 227 | 227 | — | 227 |
| Desocupados | 6 | 4 | 10 | 10 | — | 10 |
| Otros inactivos mayores de 14 años | 24 | 29 | 53 | 53 | — | 53 |
| Inactivos menores de 14 años | 473 | 481 | 954 | 954 | — | 954 |

* Comprende todos los demás servicios discriminados en la nomenclatura general, resumen del Departamento.

## Distribución de la población, por ramas de actividad económica — (Continuación).

| RAMAS DE ACTIVIDAD Y CATEGORIA DENTRO DE CADA RAMA | SEXO | | | NACIONALIDAD | | |
|---|---|---|---|---|---|---|
| | H. | M. | T. | Colombianos | Extranjeros | Total |
| **MUNICIPIO DE COVARACHIA** | | | | | | |
| Total general | 2.451 | 2.521 | 4.972 | 4.964 | 8 | 4.972 |
| **POBLACION ACTIVA** | 1.472 | 1.556 | 3.028 | 3.020 | 8 | 3.028 |
| **I. PRODUCCION PRIMARIA** | 1.404 | 1.338 | 2.742 | 2.739 | 3 | 2.742 |
| **a) Agricultura y ganadería, explotación forestal, caza y pesca** | 1.403 | 1.338 | 2.741 | 2.738 | 3 | 2.741 |
| Dueños, directores, patronos, gerentes | 284 | 5 | 289 | 289 | — | 289 |
| Empleados | 1 | — | 1 | 1 | — | 1 |
| Peones y obreros | 667 | 41 | 708 | 707 | 1 | 708 |
| Arrendatarios, agregados y colonos | 358 | 7 | 365 | 364 | 1 | 365 |
| Oficios domésticos | 8 | 1.042 | 1.050 | 1.049 | 1 | 1 050 |
| Sirvientes | 77 | 243 | 320 | 320 | — | 320 |
| Categoría no definida | 8 | — | 8 | 8 | — | 8 |
| **b) Industrias extractivas** | 1 | | 1 | 1 | | 1 |
| Dueños, directores, patronos, gerentes | — | — | — | — | — | — |
| Empleados | — | — | — | — | — | — |
| Peones y obreros | — | — | — | — | — | — |
| Categoría no definida | 1 | — | 1 | 1 | — | 1 |
| **II. INDUSTRIAS DE TRANSFORMACION** | 34 | 176 | 210 | 205 | 5 | 210 |
| **c) Industrias varias** | 32 | 176 | 208 | 203 | 5 | 208 |
| Dueños, directores, patronos, gerentes | 21 | 131 | 152 | 152 | — | 152 |
| Empleados | — | — | — | — | — | — |
| Peones y obreros | 10 | 35 | 45 | 45 | — | 45 |
| Categoría no definida | 1 | 10 | 11 | 6 | 5 | 11 |
| **d) Edificaciones y construcciones** | 2 | | 2 | 2 | | 2 |
| Dueños, directores, patronos, gerentes | — | — | — | — | — | — |
| Empleados | — | — | — | — | — | — |
| Peones y obreros | 2 | — | 2 | 2 | — | 2 |
| Categoría no definida | — | — | — | — | — | — |

(Continúa).

## Distribución de la población, por ramas de actividad económica — (Continuación).

| RAMAS DE ACTIVIDAD Y CATEGORIA DENTRO DE CADA RAMA | SEXO | | | NACIONALIDAD | | |
|---|---|---|---|---|---|---|
| | H. | M. | T. | Colombianos | Extranjeros | otal |
| **MUNICIPIO DE COVARACHIA — (Conclusión).** | | | | | | |
| **III. SERVICIOS** | 25 | 26 | 51 | 51 | | 51 |
| **e) Transportes y comunicaciones** | | | | | | |
| Dueños, directores, patronos, gerentes | — | — | — | — | — | — |
| Empleados | — | — | — | — | — | — |
| Peones y obreros | — | — | — | — | — | — |
| Categoría no definida | — | — | — | — | — | — |
| **f) Comercio, bancos y seguros** | 16 | 5 | 15 | 15 | | 15 |
| Dueños, directores, patronos, gerentes | 9 | 2 | 11 | 11 | — | 11 |
| Empleados | — | — | — | — | — | — |
| Peones y obreros | — | — | — | — | — | — |
| Categoría no definida | 1 | 3 | 4 | 4 | — | 4 |
| **g) Otros servicios *** | 15 | 21 | 36 | 36 | | 36 |
| Dueños, directores, patronos, gerentes | 1 | 9 | 10 | 10 | — | 10 |
| Empleados | 13 | 10 | 23 | 23 | — | 23 |
| Peones y obreros | — | 1 | 1 | 1 | — | 1 |
| Categoría no definida | 1 | 1 | 2 | 2 | — | 2 |
| **IV. ACTIVIDADES LIBERALES** | 2 | | 2 | 2 | | 2 |
| Dueños, directores, patronos, gerentes | — | — | — | — | — | — |
| Empleados | — | — | — | — | — | — |
| Profesionales por su cuenta | 2 | — | 2 | 2 | — | 2 |
| Categoría no definida | — | — | — | — | — | — |
| **V. OTRAS ACTIVIDADES** | 7 | 16 | 23 | 23 | | 23 |
| Sirvientes | 6 | 16 | 22 | 22 | — | 22 |
| Categoría no definida | 1 | | 1 | 1 | — | 1 |
| **POBLACION INACTIVA** | 979 | 965 | 1.944 | 1.944 | | 1.944 |
| Estudiantes | 101 | 66 | 167 | 167 | — | 167 |
| Hospitalizados, asilados y otros | — | — | — | — | — | — |
| Presos | — | — | — | — | — | — |
| Rentistas y jubilados | 1 | 2 | 3 | 3 | — | |
| Mujeres de oficios domésticos | — | 68 | 68 | 68 | — | 68 |
| Desocupados | 7 | 1 | 8 | 8 | — | 8 |
| Otros inactivos mayores de 14 años | 70 | 61 | 131 | 131 | — | 131 |
| Inactivos menores de 14 años | 800 | 767 | 1.567 | 1.567 | — | 1.567 |

* Comprende todos los demás servicios discriminados en la nomenclatura general, resumen del Departamento.

## Distribución de la población por ramas de actividad económica — (Continuación).

| RAMAS DE ACTIVIDAD Y CATEGORIA DENTRO DE CADA RAMA | SEXO | | | NACIONALIDAD | | |
|---|---|---|---|---|---|---|
| | H. | M. | T. | Colombianos | Extranjeros | Total |
| **MUNICIPIO DE CUCAITA** | | | | | | |
| Total general | 787 | 782 | 1.569 | 1.569 | | 1.569 |
| **POBLACION ACTIVA** | 476 | 452 | 928 | 928 | | 928 |
| **I. PRODUCCION PRIMARIA** | 437 | 290 | 727 | 727 | | 727 |
| **a) Agricultura y ganadería, explotación forestal, caza y pesca** | 433 | 288 | 721 | 721 | | 721 |
| Dueños, directores, patronos, gerentes | 219 | 18 | 237 | 237 | — | 237 |
| Empleados | 2 | — | 2 | 2 | — | 2 |
| Peones y obreros | 114 | 23 | 137 | 137 | — | 137 |
| Arrendatarios, agregados y colonos | 69 | 2 | 71 | 71 | — | 71 |
| Oficios domésticos | 3 | 200 | 203 | 203 | — | 203 |
| Sirvientes | 23 | 45 | 68 | 68 | — | 68 |
| Categoría no definida | 3 | — | 3 | 3 | — | 3 |
| **b) Industrias extractivas** | 4 | 2 | 6 | 6 | | 6 |
| Dueños, directores, patronos, gerentes | — | — | — | — | — | — |
| Empleados | 1 | — | 1 | 1 | — | 1 |
| Peones y obreros | 3 | 2 | 5 | 5 | — | 5 |
| Categoría no definida | — | — | — | — | — | — |
| **II. INDUSTRIAS DE TRANSFORMACION** | 19 | 115 | 134 | 134 | | 134 |
| **c) Industrias varias** | 6 | 115 | 121 | 121 | | 121 |
| Dueños, directores, patronos, gerentes | 2 | 91 | 93 | 93 | — | 93 |
| Empleados | — | — | — | — | — | — |
| Peones y obreros | 4 | 24 | 28 | 28 | — | 28 |
| Categoría no definida | — | — | — | — | — | — |
| **d) Edificaciones y construcciones** | 13 | | 13 | 13 | | 13 |
| Dueños, directores, patronos, gerentes | — | — | — | — | — | — |
| Empleados | — | — | — | — | — | — |
| Peones y obreros | 13 | — | 13 | 13 | — | 13 |
| Categoría no definida | — | — | — | — | — | — |

(Continúa).

## Distribución de la población por ramas de actividad económica — (Continuación).

| RAMAS DE ACTIVIDAD Y CATEGORIA DENTRO DE CADA RAMA | SEXO | | | NACIONALIDAD | | |
|---|---|---|---|---|---|---|
| | H. | M. | T. | Colombianos | Extranjeros | Total |
| **MUNICIPIO DE CUCAITA — (Conclusión).** | | | | | | |
| **III. SERVICIOS** | | 33 | 42 | 42 | | 42 |
| **e) Transportes y comunicaciones** | 3 | | 3 | 3 | | 3 |
| Dueños, directores, patronos, gerentes | — | — | — | — | — | — |
| Empleados | 1 | — | 1 | 1 | — | 1 |
| Peones y obreros | — | — | | — | — | — |
| Categoría no definida | 2 | — | 2 | 2 | — | 2 |
| **f) Comercio, bancos y seguros** | 2 | 11 | 13 | 13 | | 13 |
| Dueños, directores, patronos, gerentes | 2 | 11 | 13 | 13 | — | 13 |
| Empleados | — | — | — | — | — | — |
| Peones y obreros | — | — | — | — | — | — |
| Categoría no definida | — | — | — | — | — | — |
| **g) Otros servicios *** | 4 | 22 | 26 | 26 | | 26 |
| Dueños, directores, patronos, gerentes | — | 14 | 14 | 14 | — | 14 |
| Empleados | 4 | 3 | 7 | 7 | — | 7 |
| Peones y obreros | — | 3 | 3 | 3 | — | 3 |
| Categoría no definida | — | 2 | 2 | 2 | — | 2 |
| **IV. ACTIVIDADES LIBERALES** | 1 | | 1 | 1 | | 1 |
| Dueños, directores, patronos, gerentes | — | — | — | — | — | — |
| Empleados | — | — | — | — | — | — |
| Profesionales por su cuenta | 1 | — | 1 | 1 | — | 1 |
| Categoría no definida | — | — | — | — | — | — |
| **V. OTRAS ACTIVIDADES** | 10 | 14 | 24 | 24 | | 24 |
| Sirvientes | 10 | 14 | 24 | 24 | — | 24 |
| Categoría no definida | — | — | — | — | — | — |
| **POBLACION INACTIVA** | 311 | 330 | 641 | 641 | | 641 |
| Estudiantes | 101 | 81 | 182 | 182 | — | 182 |
| Hospitalizados, asilados y otros | — | — | — | — | — | — |
| Presos | — | — | — | — | — | — |
| Rentistas y jubilados | — | — | — | — | — | — |
| Mujeres de oficios domésticos | — | 64 | 64 | 64 | — | 64 |
| Desocupados | — | — | — | — | — | — |
| Otros inactivos mayores de 14 años | 5 | — | 5 | 5 | — | 5 |
| Inactivos menores de 14 años | 205 | 185 | 390 | 390 | — | 390 |

* Comprende todos los demás servicios discriminados en la nomenclatura general, resumen del Departamento.

## Distribución de la población por ramas de actividad económica — (Continuación).

| RAMAS DE ACTIVIDAD Y CATEGORIA DENTRO DE CADA RAMA | SEXO | | | NACIONALIDAD | | |
|---|---|---|---|---|---|---|
| | H. | M. | T. | Colombianos | Extranjeros | Total |
| **MUNICIPIO DE CUITIVA** | | | | | | |
| Total general | 915 | 1.301 | 2.216 | 2.214 | 2 | 2.216 |
| **POBLACION ACTIVA** | 523 | 900 | 1.423 | 1.422 | 1 | 1.423 |
| **I. PRODUCCION PRIMARIA** | 470 | 388 | 858 | 857 | 1 | 858 |
| **a) Agricultura y ganadería, explotación forestal, caza y pesca** | 470 | 388 | 858 | 857 | 1 | 858 |
| Dueños, directores, patronos, gerentes | 280 | 12 | 292 | 292 | — | 292 |
| Empleados | 1 | — | 1 | 1 | — | 1 |
| Peones y obreros | 134 | 44 | 178 | 177 | 1 | 178 |
| Arrendatarios, agregados y colonos | 27 | 1 | 28 | 28 | — | 28 |
| Oficios domésticos | 6 | 270 | 276 | 276 | — | 276 |
| Sirvientes | 22 | 61 | 83 | 83 | — | 83 |
| Categoria no definida | — | — | — | — | — | — |
| **b) Industrias extractivas** | | | | | | |
| Dueños, directores, patronos, gerentes | — | — | — | — | — | — |
| Empleados | — | — | — | — | — | — |
| Peones y obreros | — | — | — | — | — | — |
| Categoria no definida | — | — | — | — | — | — |
| **II. INDUSTRIAS DE TRANSFORMACION** | 31 | 490 | 521 | 521 | | 521 |
| **c) Industrias varias** | 30 | 490 | 520 | 520 | | 520 |
| Dueños, directores, patronos, gerentes | 19 | 419 | 438 | 438 | — | 438 |
| Empleados | 2 | — | 2 | 2 | — | 2 |
| Peones y obreros | 9 | 71 | 80 | 80 | — | 80 |
| Categoria no definida | — | — | — | — | — | — |
| **d) Edificaciones y construcciones** | 1 | | 1 | 1 | | 1 |
| Dueños, directores, patronos, gerentes | — | — | — | — | — | — |
| Empleados | — | — | — | — | — | — |
| Peones y obreros | 1 | — | 1 | 1 | — | 1 |
| Categoria no definida | — | — | — | — | — | — |

(Continúa).

## Distribución de la población por ramas de actividad económica — (Continuación).

| RAMAS DE ACTIVIDAD Y CATEGORIA DENTRO DE CADA RAMA | SEXO | | | NACIONALIDAD | | |
|---|---|---|---|---|---|---|
| | H. | M. | T. | Colombianos | Extranjeros | Total |
| **MUNICIPIO DE CUITIVA — (Conclusión).** | | | | | | |
| **III. SERVICIOS** | 11 | 6 | 17 | 17 | | 17 |
| **e) Transportes y comunicaciones** | | 1 | 1 | 1 | | 1 |
| Dueños, directores, patronos, gerentes | — | — | — | — | — | — |
| Empleados | — | 1 | 1 | 1 | — | 1 |
| Peones y obreros | — | — | — | — | — | — |
| Categoría no definida | — | — | — | — | — | — |
| **f) Comercio, bancos y seguros** | 7 | 3 | 10 | 10 | | 10 |
| Dueños, directores, patronos, gerentes | 7 | 3 | 10 | 10 | — | 10 |
| Empleados | — | — | — | — | — | — |
| Peones y obreros | — | — | — | — | — | — |
| Categoría no definida | — | — | — | — | — | — |
| **g) Otros servicios *** | 4 | 2 | 6 | 6 | | 6 |
| Dueños, directores, patronos, gerentes | — | 1 | 1 | 1 | — | 1 |
| Empleados | 4 | 1 | 5 | 5 | — | 5 |
| Peones y obreros | — | — | — | — | — | — |
| Categoría no definida | — | — | — | — | — | — |
| **IV. ACTIVIDADES LIBERALES** | 3 | 1 | 4 | 4 | | 4 |
| Dueños, directores, patronos, gerentes | — | — | — | — | — | — |
| Empleados | 2 | 1 | 3 | 3 | — | 3 |
| Profesionales por su cuenta | 1 | — | 1 | 1 | — | 1 |
| Cotegoría no definida | — | — | — | — | — | — |
| **V. OTRAS ACTIVIDADES** | 8 | 15 | 23 | 23 | | 23 |
| Sirvientes | 8 | 14 | 22 | 22 | — | 22 |
| Categoría no definida | — | 1 | 1 | 1 | — | 1 |
| **POBLACION INACTIVA** | 392 | 401 | 793 | 792 | 1 | 793 |
| Estudiantes | 111 | 68 | 179 | 179 | — | 179 |
| Hospitalizados, asilados y otros | — | — | — | — | — | — |
| Presos | — | 1 | 1 | — | 1 | 1 |
| Rentistas y jubilados | — | — | — | — | — | — |
| Mujeres de oficios domésticos | — | 15 | 15 | 15 | — | 15 |
| Desocupados | 1 | 2 | 3 | 3 | — | 3 |
| Otros inactivos mayores de 14 años | 12 | 12 | 24 | 24 | — | 24 |
| Inactivos menores de 14 años | 268 | 303 | 571 | 571 | — | 571 |

* *Comprende todos los demás servicios discriminados en la nomenclatura general, resumen del Departamento.*

## Distribución de la población por ramas de actividad económica — (Continuación).

| RAMAS DE ACTIVIDAD Y CATEGORIA DENTRO DE CADA RAMA | SEXO | | | NACIONALIDAD | | |
|---|---|---|---|---|---|---|
| | H. | M. | T. | Colombianos | Extranjeros | Total |
| **MUNICIPIO DE CHAMEZA** | | | | | | |
| Total general | 2.341 | 2.105 | 4.440 | 4.440 | 6 | 4.446 |
| **POBLACION ACTIVA** | 1.378 | 1.266 | 2.644 | 2.639 | 5 | 2.644 |
| **I. PRODUCCION PRIMARIA** | 1.278 | 1.179 | 2.457 | 2.456 | 1 | 2.457 |
| **a) Agricultura y ganadería, explotación forestal, caza y pesca** | 1.255 | 1.179 | 2.434 | 2.433 | 1 | 2.434 |
| Dueños, directores, patronos, gerentes | 344 | 27 | 371 | 371 | — | 371 |
| Empleados | — | — | — | — | — | — |
| Peones y obreros | 550 | 19 | 569 | 569 | — | 569 |
| Arrendatarios, agregados y colonos | 290 | 16 | 306 | 306 | — | 306 |
| Oficios domésticos | 3 | 729 | 732 | 731 | 1 | 732 |
| Sirvientes | 68 | 388 | 456 | 456 | — | 456 |
| Categoría no definida | — | — | — | — | — | — |
| **b) Industrias extractivas** | 23 | | 23 | 23 | | 23 |
| Dueños, directores, patronos, gerentes | — | — | — | — | — | — |
| Empleados | 2 | — | 2 | 2 | — | 2 |
| Peones y obreros | 21 | — | 21 | 21 | — | 21 |
| Categoría no definida | — | — | — | — | — | — |
| **II. INDUSTRIAS DE TRANSFORMACION** | 33 | 61 | 94 | 92 | 2 | 94 |
| **c) Industrias varias** | 27 | 61 | 88 | 86 | 2 | 88 |
| Dueños, directores, patronos, gerentes | 24 | 55 | 79 | 78 | 1 | 79 |
| Empleados | — | — | — | — | — | — |
| Peones y obreros | 3 | 5 | 8 | 8 | — | 8 |
| Categoría no definida | — | 1 | 1 | — | 1 | 1 |
| **d) Edificaciones y construcciones** | 6 | | 6 | 6 | | 6 |
| Dueños, directores, patronos, gerentes | — | — | — | — | — | — |
| Empleados | — | — | — | — | — | — |
| Peones y obreros | 6 | — | 6 | 6 | — | 6 |
| Categoría no definida | — | — | — | — | — | — |



(Continúa).

## Distribución de la población por ramas de actividad económica — (Continuación).

| RAMAS DE ACTIVIDAD Y CATEGORIA DENTRO DE CADA RAMA | SEXO | | | NACIONALIDAD | | |
|---|---|---|---|---|---|---|
| | H. | M. | T. | Colombianos | Extranjeros | Total |
| **MUNICIPIO DE CHAMEZA — (Conclusión).** | | | | | | |
| **III. SERVICIOS** | 55 | 5 | 60 | 60 | | 60 |
| **e) Transportes y comunicaciones** | 6 | | 6 | 6 | | 6 |
| Dueños, directores, patronos, gerentes | — | — | — | — | — | — |
| Empleados | 1 | — | 1 | 1 | — | 1 |
| Peones y obreros | 5 | — | 5 | 5 | — | 5 |
| Categoría no definida | — | — | — | — | — | — |
| **f) Comercio, bancos y seguros** | 41 | | 41 | 41 | | 41 |
| Dueños, directores, patronos, gerentes | 39 | — | 39 | 39 | — | 39 |
| Empleados | 2 | — | 2 | 2 | — | 2 |
| Peones y obreros | — | — | — | — | — | — |
| Categoría no definida | — | — | — | — | — | — |
| **g) Otros servicios *** | 8 | 5 | 13 | 13 | | 13 |
| Dueños, directores, patronos, gerentes | — | 2 | 2 | 2 | — | 2 |
| Empleados | 8 | 3 | 11 | 11 | — | 11 |
| Peones y obreros | — | — | — | — | — | — |
| Categoría no definida | — | — | — | — | — | — |
| **IV. ACTIVIDADES LIBERALES** | 2 | | 2 | | 2 | 2 |
| Dueños, directores, patronos, gerentes | — | — | — | — | — | — |
| Empleados | 2 | — | 2 | — | 2 | 2 |
| Profesionales por su cuenta | — | — | — | — | — | — |
| Categoría no definida | — | — | — | — | — | — |
| **V. OTRAS ACTIVIDADES** | 10 | 21 | 31 | 31 | | 31 |
| Sirvientes | 8 | 21 | 29 | 29 | — | 29 |
| Categoría no definida | 2 | — | 2 | 2 | — | 2 |
| **POBLACION INACTIVA** | 963 | 839 | 1.802 | 1.801 | 1 | 1.802 |
| Estudiantes | 32 | 17 | 49 | 49 | — | 49 |
| Hospitalizados, asilados y otros | — | — | — | — | — | — |
| Presos | — | — | — | — | — | — |
| Rentistas y jubilados | — | — | — | — | — | — |
| Mujeres de oficios domésticos | — | 67 | 67 | 67 | — | 67 |
| Desocupados | — | — | — | — | — | — |
| Otros inactivos mayores de 14 años | 141 | 33 | 174 | 174 | — | 174 |
| Inactivos menores de 14 años | 790 | 722 | 1.512 | 1.511 | 1 | 1.512 |

* Comprende todos los demás servicios discriminados en la nomenclatura general, resumen del Departamento.

## Distribución de la población por ramas de actividad económica — (Continuación).

| RAMAS DE ACTIVIDAD Y CATEGORIA DENTRO DE CADA RAMA | SEXO | | | NACIONALIDAD | | |
|---|---|---|---|---|---|---|
| | H. | M. | T. | Colombianos | Extranjeros | Total |
| **MUNICIPIO DE CHINAVITA** | | | | | | |
| Total general | 2.360 | 2.567 | 4.927 | 4.927 | | 4.927 |
| **POBLACION ACTIVA** | 1.495 | 1.713 | 3.208 | 3.208 | | 3.208 |
| **I. PRODUCCION PRIMARIA** | 1.435 | 1.656 | 3.091 | 3.091 | | 3.091 |
| **a) Agricultura y ganadería, explotación forestal, caza y pesca** | 1.432 | 1.656 | 3.088 | 3.088 | | 3.088 |
| Dueños, directores, patronos, gerentes | 764 | 51 | 815 | 815 | — | 815 |
| Empleados | — | — | — | — | — | — |
| Peones y obreros | 425 | 16 | 441 | 441 | — | 441 |
| Arrendatarios, agregados y colonos | 140 | 11 | 151 | 151 | — | 151 |
| Oficios domésticos | 30 | 1.505 | 1.535 | 1.535 | — | 1.535 |
| Sirvientes | 53 | 71 | 124 | 124 | — | 124 |
| Categoría no definida | 20 | 2 | 22 | 22 | — | 22 |
| **b) Industrias extractivas** | 3 | | 3 | 3 | | 3 |
| Dueños, directores, patronos, gerentes | 1 | — | 1 | 1 | — | 1 |
| Empleados | — | — | — | — | — | — |
| Peones y obreros | 2 | — | 2 | 2 | — | 2 |
| Categoría no definida | — | — | — | — | — | — |
| **II. INDUSTRIAS DE TRANSFORMACION** | 26 | 24 | 50 | 50 | | 50 |
| **c) Industrias varias** | 21 | 24 | 45 | 45 | | 45 |
| Dueños, directores, patronos, gerentes | 15 | 21 | 36 | 36 | — | 36 |
| Empleados | — | — | — | — | — | — |
| Peones y obreros | 3 | 2 | 5 | 5 | — | 5 |
| Categoría no definida | 3 | 1 | 4 | 4 | — | 4 |
| **d) Edificaciones y construcciones** | 5 | | 5 | 5 | | 5 |
| Dueños, directores, patronos, gerentes | — | — | — | — | — | — |
| Empleados | — | — | — | — | — | — |
| Peones y obreros | 5 | — | 5 | 5 | — | 5 |
| Categoría no definida | — | — | — | — | — | — |

(Continúa).

## Distribución de la población por ramas de actividad económica — (Continuación).

| RAMAS DE ACTIVIDAD Y CATEGORIA DENTRO DE CADA RAMA | SEXO | | | NACIONALIDAD | | |
|---|---|---|---|---|---|---|
| | H. | M. | T. | Colombianos | Extranjeros | Total |
| **MUNICIPIO DE CHINAVITA — (Conclusión).** | | | | | | |
| **III. SERVICIOS** | 32 | 7 | 39 | 39 | | 39 |
| **e) Transportes y comunicaciones** | 4 | | 4 | 4 | | 4 |
| Dueños, directores, patronos, gerentes | 1 | — | 1 | 1 | — | 1 |
| Empleados | 3 | — | 3 | 3 | — | 3 |
| Peones y obreros | — | — | — | — | — | — |
| Categoría no definida | — | — | — | — | — | — |
| **f) Comercio, bancos y seguros** | 15 | 5 | 20 | 20 | | 20 |
| Dueños, directores, patronos, gerentes | 15 | 5 | 20 | 20 | — | 20 |
| Empleados | — | — | — | — | — | — |
| Peones y obreros | — | — | — | — | — | — |
| Categoría no definida | — | — | — | — | — | — |
| **g) Otros servicios *** | 13 | 2 | 15 | 15 | | 15 |
| Dueños, directores, patronos gerentes | 1 | — | 1 | 1 | — | 1 |
| Empleados | 11 | 2 | 13 | 13 | — | 13 |
| Peones y obreros | — | — | — | — | — | — |
| Categoría no definida | 1 | — | 1 | 1 | — | 1 |
| **IV. ACTIVIDADES LIBERALES** | 2 | | 2 | 2 | | 2 |
| Dueños, directores, patronos, gerentes | 1 | — | 1 | 1 | — | 1 |
| Empleados | 1 | — | 1 | 1 | — | 1 |
| Profesionales por su cuenta | — | — | — | — | — | — |
| Categoría no definida | — | — | — | — | — | — |
| **V. OTRAS ACTIVIDADES** | | 26 | 26 | 26 | | 26 |
| Sirvientes | — | 26 | 26 | 26 | — | 26 |
| Categoría no definida | — | — | — | — | — | — |
| **POBLACION INACTIVA** | 865 | 854 | 1.719 | 1.719 | | 1.719 |
| Estudiantes | 142 | 96 | 238 | 238 | — | 238 |
| Hospitalizados, asilados y otros | — | — | — | — | — | — |
| Presos | — | — | — | — | — | — |
| Rentistas y jubilados | 2 | — | 2 | 2 | — | 2 |
| Mujeres de oficios domésticos | — | 68 | 68 | 68 | — | 68 |
| Desocupados | 1 | 3 | 4 | 4 | — | 4 |
| Otros inactivos mayores de 14 años | 17 | 22 | 39 | 39 | — | 39 |
| Inactivos menores de 14 años | 703 | 665 | 1.368 | 1.368 | — | 1.368 |

* Comprende todos los demás servicios discriminados en la nomenclatura general, resumen del Departamento.

## Distribución de la población por ramas de actividad económica — (Continuación).

| RAMAS DE ACTIVIDAD Y CATEGORIA DENTRO DE CADA RAMA | SEXO | | | NACIONALIDAD | | |
|---|---|---|---|---|---|---|
| | H. | M. | T. | Colombianos | Extranjeros | Total |
| **MUNICIPIO DE CHIQUINQUIRA** | | | | | | |
| Total general | 9.249 | 11.212 | 20.461 | 20.428 | 33 | 20.461 |
| **POBLACION ACTIVA** | 4.695 | 5.504 | 10.199 | 10.177 | 22 | 10.199 |
| **I. PRODUCCION PRIMARIA** | 2.965 | 3.163 | 6.128 | 6.126 | 2 | 6.128 |
| **a) Agricultura y ganadería, explotación forestal, caza y pesca** | 2.955 | 3.163 | 6.118 | 6.116 | 2 | 6.118 |
| Dueños, directores, patronos, gerentes | 1.494 | 135 | 1 629 | 1 629 | — | 1.629 |
| Empleados | 12 | — | 12 | 12 | — | 12 |
| Peones y obreros | 899 | 42 | 941 | 941 | — | 941 |
| Arrendatarios, agregados y colonos | 393 | 33 | 426 | 426 | — | 426 |
| Oficios domésticos | 67 | 2.683 | 2 750 | 2.748 | 2 | 2.750 |
| Sirvientes | 83 | 270 | 353 | 353 | — | 353 |
| Categoría no definida | 7 | — | 7 | 7 | — | 7 |
| **b) Industrias extractivas** | 10 | | 10 | 10 | | 10 |
| Dueños, directores, patronos, gerentes | 5 | — | 5 | 5 | — | 5 |
| Empleados | — | — | — | — | — | — |
| Peones y obreros | 5 | — | 5 | 5 | — | 5 |
| Categoría no definida | — | — | — | — | — | — |
| **II. INDUSTRIAS DE TRANSFORMACION** | 693 | 1.175 | 1.868 | 1.862 | 6 | 1.868 |
| **c) Industrias varias** | 509 | 1.167 | 1.676 | 1.670 | 6 | 1.676 |
| Dueños, directores, patronos, gerentes | 293 | 955 | 1.248 | 1.246 | 2 | 1.248 |
| Empleados | 30 | 28 | 58 | 57 | 1 | 58 |
| Peones y obreros | 167 | 118 | 285 | 284 | 1 | 285 |
| Categoría no definida | 19 | 66 | 85 | 83 | 2 | 85 |
| **d) Edificaciones y construcciones** | 184 | 8 | 192 | 192 | | 192 |
| Dueños, directores, patronos, gerentes | 54 | 2 | 56 | 56 | — | 56 |
| Empleados | 12 | - | 12 | 12 | — | 12 |
| Peones y obreros | 115 | 6 | 121 | 121 | - | 121 |
| Categoría no definida | 3 | — | 3 | 3 | — | 3 |

(Continúa).

## Distribución de la población por ramas de actividad económica — (Continuación).

| RAMAS DE ACTIVIDAD Y CATEGORIA DENTRO DE CADA RAMA | SEXO | | | NACIONALIDAD | | |
|---|---|---|---|---|---|---|
| | H. | M. | T. | Colombianos | Extranjeros | Total |
| **MUNICIPIO DE CHIQUINQUIRA — (Conclusión).** | | | | | | |
| **III. SERVICIOS** | 797 | 458 | 1.255 | 1.246 | 9 | 1.255 |
| **e) Transportes y comunicaciones** | 91 | 13 | 104 | 104 | | 104 |
| Dueños, directores, patronos, gerentes | 29 | 5 | 34 | 34 | — | 34 |
| Empleados | 46 | 6 | 52 | 52 | — | 52 |
| Peones y obreros | 14 | 1 | 15 | 15 | — | 15 |
| Categoría no definida | 2 | 1 | 3 | 3 | — | 3 |
| **f) Comercio, bancos y seguros** | 370 | 310 | 680 | 674 | 6 | 680 |
| Dueños, directores, patronos, gerentes | 325 | 272 | 597 | 591 | 6 | 597 |
| Empleados | 28 | 20 | 48 | 48 | — | 48 |
| Peones y obreros | 13 | 7 | 20 | 20 | — | 20 |
| Categoría no definida | 4 | 11 | 15 | 15 | — | 15 |
| **g) Otros servicios *** | 336 | 135 | 471 | 468 | 3 | 471 |
| Dueños, directores, patronos, gerentes | 43 | 49 | 92 | 91 | 1 | 92 |
| Empleados | 285 | 72 | 357 | 355 | 2 | 357 |
| Peones y obreros | 4 | 8 | 12 | 12 | — | 12 |
| Categoría no definida | 4 | 6 | 10 | 10 | — | 10 |
| **IV. ACTIVIDADES LIBERALES** | 62 | 44 | 106 | 101 | 5 | 106 |
| Dueños, directores, patronos, gerentes | 12 | 6 | 18 | 17 | 1 | 18 |
| Empleados | 22 | 36 | 58 | 57 | 1 | 58 |
| Profesionales por su cuenta | 28 | 1 | 29 | 26 | 3 | 29 |
| Categoría no definida | — | 1 | 1 | 1 | — | 1 |
| **V. OTRAS ACTIVIDADES** | 178 | 664 | 842 | 842 | | 842 |
| Sirvientes | 133 | 653 | 786 | 786 | — | 786 |
| Categoría no definida | 45 | 11 | 56 | 56 | — | 56 |
| **POBLACION INACTIVA** | 4.554 | 5.708 | 10.262 | 10.251 | 11 | 10.262 |
| Estudiantes | 1.138 | 837 | 1.975 | 1.970 | 5 | 1.975 |
| Hospitalizados, asilados y otros | 66 | 196 | 262 | 262 | — | 262 |
| Presos | 76 | 1 | 77 | 77 | — | 77 |
| Rentistas y jubilados | 12 | 22 | 34 | 34 | — | 34 |
| Mujeres de oficios domésticos | — | 1.205 | 1.205 | 1.203 | 2 | 1.205 |
| Desocupados | 41 | 67 | 108 | 108 | — | 108 |
| Otros inactivos mayores de 14 años | 244 | 359 | 603 | 603 | — | 603 |
| Inactivos menores de 14 años | 2.977 | 3.021 | 5.998 | 5.994 | 4 | 5.998 |

* Comprende todos los demás servicios discriminados en la nomenclatura general, resumen del Departamento.

## Distribución de la población por ramas de actividad económica — (Continuación).

| RAMAS DE ACTIVIDAD Y CATEGORIA DENTRO DE CADA RAMA | SEXO | | | NACIONALIDAD | | |
|---|---|---|---|---|---|---|
| | H. | M. | T. | Colombianos | Extranjeros | Total |
| **MUNICIPIO DE CHIQUISA** | | | | | | |
| Total general | 1.281 | 1.332 | 2.613 | 2.610 | 3 | 2.613 |
| **POBLACION ACTIVA** | 675 | 818 | 1.493 | 1.491 | 2 | 1.493 |
| **I. PRODUCCION PRIMARIA** | 658 | 706 | 1.364 | 1.363 | 1 | 1.364 |
| **a) Agricultura y ganadería, explotación forestal, caza y pesca** | 658 | 706 | 1.364 | 1.363 | 1 | 1.364 |
| Dueños, directores, patronos, gerentes | 109 | 25 | 134 | 134 | — | 134 |
| Empleados | 1 | — | 1 | 1 | — | 1 |
| Peones y obreros | 169 | 6 | 175 | 175 | — | 175 |
| Arrendatarios, agregados y colonos | 330 | 47 | 377 | 377 | — | 377 |
| Oficios domésticos | 10 | 566 | 576 | 376 | — | 576 |
| Sirvientes | 39 | 62 | 101 | 100 | 1 | 101 |
| Categoría no definida | — | — | — | — | — | — |
| **b) Industrias extractivas** | | | | | | |
| Dueños, directores, patronos, gerentes | — | — | — | — | — | — |
| Empleados | — | — | — | — | — | — |
| Peones y obreros | — | — | — | — | — | — |
| Categoría no definida | — | — | — | — | — | — |
| **II. INDUSTRIAS DE TRANSFORMACION** | 5 | 104 | 109 | 108 | 1 | 109 |
| **c) Industrias varias** | 3 | 104 | 107 | 106 | 1 | 107 |
| Dueños, directores, patronos, gerentes | 2 | 97 | 99 | 99 | — | 99 |
| Empleados | 1 | 1 | 2 | 1 | 1 | 2 |
| Peones y obreros | — | 4 | 4 | 4 | — | 4 |
| Categoría no definida | — | 2 | 2 | 2 | — | 2 |
| **d) Edificaciones y construcciones** | 2 | | 2 | 2 | | 2 |
| Dueños, directores, patronos, gerentes | — | — | — | — | — | — |
| Empleados | 1 | — | 1 | 1 | — | 1 |
| Peones y obreros | 1 | — | 1 | 1 | — | 1 |
| Categoría no definida | — | — | — | — | — | — |

(Continúa).

## Distribución de la población por ramas de actividad económica — (Continuación).

| RAMAS DE ACTIVIDAD Y CATEGORIA DENTRO DE CADA RAMA | SEXO | | | NACIONALIDAD | | |
|---|---|---|---|---|---|---|
| | H. | M. | T. | Colombianos | Extranjeros | Total |
| **MUNICIPIO DE CHIQUISA — (Conclusión).** | | | | | | |
| **III. SERVICIOS** | 10 | 7 | 17 | 17 | | 17 |
| **e) Transportes y comunicaciones** | | | | | | |
| Dueños, directores, patronos, gerentes | — | — | — | — | — | — |
| Empleados | — | — | — | — | — | — |
| Peones y obreros | — | — | — | — | — | — |
| Categoría no definida | — | — | — | — | — | — |
| **f) Comercio, bancos y seguros** | | 6 | 6 | 6 | | 6 |
| Dueños, directores, patronos, gerentes | — | 5 | 5 | 5 | — | 5 |
| Empleados | — | 1 | 1 | 1 | — | 1 |
| Peones y obreros | — | — | — | — | — | — |
| Categoría no definida | — | — | — | — | — | — |
| **g) Otros servicios *** | 10 | 1 | 11 | 11 | | 11 |
| Dueños, directores, patronos, gerentes | — | 1 | 1 | 1 | — | 1 |
| Empleados | 10 | — | 10 | 10 | — | 10 |
| Peones y obreros | — | — | — | — | — | — |
| Categoría no definida | — | — | — | — | — | — |
| **IV. ACTIVIDADES LIBERALES** | 1 | | 1 | 1 | | 1 |
| Dueños, directores, patronos, gerentes | — | — | — | — | — | — |
| Empleados | — | — | — | — | — | — |
| Profesionales por su cuenta | 1 | — | 1 | 1 | — | 1 |
| Categoría no definida | — | — | — | — | — | — |
| **V. OTRAS ACTIVIDADES** | 1 | 1 | 2 | 2 | | 2 |
| Sirvientes | | 1 | 2 | 2 | — | 2 |
| Categoría no definida | — | — | — | — | — | — |
| **POBLACION INACTIVA** | 606 | 514 | 1.120 | 1.119 | 1 | 1.120 |
| Estudiantes | 143 | 54 | 197 | 197 | — | 197 |
| Hospitalizados, asilados y otros | — | — | — | — | — | — |
| Presos | 1 | — | 1 | 1 | — | 1 |
| Rentistas y jubilados | — | — | — | — | — | — |
| Mujeres de oficios domésticos | — | 3 | 3 | 3 | — | 3 |
| Desocupados | 1 | 1 | 2 | 2 | — | 2 |
| Otros inactivos mayores de 14 años | 5 | 13 | 18 | 18 | — | 18 |
| Inactivos menores de 14 años | 456 | 443 | 899 | 898 | 1 | 899 |

* Comprende todos los demás servicios discriminados en la nomenclatura general, resumen del Departamento.

## Distribución de la población por ramas de actividad económica — (Continuación).

| RAMAS DE ACTIVIDAD Y CATEGORIA DENTRO DE CADA RAMA | SEXO | | | NACIONALIDAD | | |
|---|---|---|---|---|---|---|
| | H. | M. | T. | Colombianos | Extranjeros | Total |
| **MUNICIPIO DE CHISCAS** | | | | | | |
| Total general | 4.909 | 5.435 | 10.344 | 10.338 | 6 | 10.344 |
| **POBLACION ACTIVA** | 2.593 | 3.113 | 5.706 | 5.700 | 6 | 5.706 |
| **I. PRODUCCION PRIMARIA** | 2.412 | 2.842 | 5.254 | 5.250 | 4 | 5.254 |
| **a) Agricultura y ganadería, explotación forestal, caza y pesca** | 2.411 | 2.842 | 5.253 | 5.249 | 4 | 5.253 |
| Dueños, directores, patronos, gerentes | 869 | 17 | 886 | 885 | 1 | 886 |
| Empleados | — | — | — | — | — | — |
| Peones y obreros | 837 | 20 | 857 | 857 | — | 857 |
| Arrendatarios, agregados y colonos | 536 | 6 | 542 | 541 | 1 | 542 |
| Oficios domésticos | 49 | 2.537 | 2.586 | 2.584 | 2 | 2.586 |
| Sirvientes | 119 | 261 | 380 | 380 | — | 380 |
| Categoría no definida | | 1 | 2 | 2 | — | 2 |
| **b) Industrias extractivas** | 1 | | 1 | 1 | | 1 |
| Dueños, directores, patronos, gerentes | — | — | — | — | — | — |
| Empleados | — | — | — | — | — | — |
| Peones y obreros | 1 | — | 1 | 1 | — | 1 |
| Categoría no definida | | — | — | — | — | — |
| **II. INDUSTRIAS DE TRANSFORMACION** | 75 | 163 | 238 | 237 | 1 | 238 |
| **c) Industrias varias** | 72 | 163 | 235 | 234 | 1 | 235 |
| Dueños, directores, patronos, gerentes | 52 | 107 | 159 | 159 | — | 159 |
| Empleados | — | — | — | — | — | — |
| Peones y obreros | 20 | 52 | 72 | 72 | — | 72 |
| Categoría no definida | — | 4 | 4 | 3 | 1 | 4 |
| **d) Edificaciones y construcciones** | 3 | | 3 | 3 | | 3 |
| Dueños, directores, patronos, gerentes | — | — | — | — | | — |
| Empleados | — | — | — | — | — | — |
| Peones y obreros | 3 | — | 3 | 3 | — | 3 |
| Categoría no definida | — | — | — | — | — | — |

(Continúa).

## Distribución de la población por ramas de actividad económica — (Continuación).

| RAMAS DE ACTIVIDAD Y CATEGORIA DENTRO DE CADA RAMA | SEXO | | | NACIONALIDAD | | |
|---|---|---|---|---|---|---|
| | H. | M. | T. | Colombianos | Extranjeros | Total |
| **MUNICIPIO DE CHISCAS — (Conclusión).** | | | | | | |
| **III. SERVICIOS** | 77 | 28 | 105 | 104 | 1 | 105 |
| **e) Transportes y comunicaciones** | 1 | 1 | 2 | 2 | | 2 |
| Dueños, directores, patronos, gerentes | 1 | — | 1 | 1 | — | 1 |
| Empleados | — | 1 | 1 | 1 | — | 1 |
| Peones y obreros | — | — | — | — | — | — |
| Categoría no definida | — | — | — | — | — | — |
| **f) Comercio, bancos y seguros** | 59 | 13 | 72 | 71 | 1 | 72 |
| Dueños, directores, patronos, gerentes | 55 | 11 | 66 | 65 | 1 | 66 |
| Empleados | 3 | — | 3 | 3 | — | 3 |
| Peones y obreros | 1 | 1 | 2 | 2 | — | 2 |
| Categoría no definida | — | 1 | 1 | 1 | — | 1 |
| **g) Otros servicios *** | 17 | 14 | 31 | 31 | | 31 |
| Dueños, directores, patronos, gerentes | 2 | 6 | 8 | 8 | — | 8 |
| Empleados | 15 | 5 | 20 | 20 | — | 20 |
| Peones y obreros | — | 3 | 3 | 3 | — | 3 |
| Categoría no definida | — | — | — | — | — | — |
| **IV. ACTIVIDADES LIBERALES** | 6 | | 6 | 6 | | 6 |
| Dueños, directores, patronos, gerentes | 2 | — | 2 | 2 | — | 2 |
| Empleados | 1 | — | 1 | 1 | — | 1 |
| Profesionales por su cuenta | 3 | — | 3 | 3 | — | 3 |
| Categoría no definida | — | — | — | — | — | — |
| **V. OTRAS ACTIVIDADES** | 23 | 80 | 103 | 103 | | 103 |
| Sirvientes | 21 | 79 | 100 | 100 | — | 100 |
| Categoría no definida | 2 | 1 | 3 | 3 | — | 3 |
| **POBLACION INACTIVA** | 2.316 | 2.322 | 4.638 | 4.638 | | 4.638 |
| Estudiantes | 207 | 165 | 372 | 372 | — | 372 |
| Hospitalizados, asilados y otros | — | 2 | 2 | 2 | — | 2 |
| Presos | — | — | — | — | — | — |
| Rentistas y jubilados | 13 | 10 | 23 | 23 | — | 23 |
| Mujeres de oficios domésticos | — | 188 | 188 | 188 | — | 188 |
| Desocupados | 138 | 39 | 177 | 177 | — | 177 |
| Otros inactivos mayores de 14 años | 218 | 155 | 373 | 373 | — | 373 |
| Inactivos menores de 14 años | 1.740 | 1.763 | 3.503 | 3.503 | — | 3.503 |

* Comprende todos los demás servicios discriminados en la nomenclatura general, resumen del Departamento.

## Distribución de la población por ramas de actividad económica — (Continuación).

| RAMAS DE ACTIVIDAD Y CATEGORIA DENTRO DE CADA RAMA | SEXO | | | NACIONALIDAD | | |
|---|---|---|---|---|---|---|
| | H. | M. | T. | Colombianos | Extranjeros | Total |
| **MUNICIPIO DE CHITA** | | | | | | |
| Total general | 7.431 | 7.751 | 15.182 | 15.179 | 3 | 15.182 |
| **POBLACION ACTIVA** | 4.653 | 5.151 | 9.804 | 9.801 | 3 | 9.804 |
| **I. PRODUCCION PRIMARIA** | 4.357 | 4.392 | 8.749 | 8.749 | | 8.749 |
| **a) Agricultura y ganadería, explotación forestal, caza y pesca** | 4.355 | 4.392 | 8.747 | 8.747 | | 8.747 |
| Dueños, directores, patronos, gerentes | 1.578 | 77 | 1.655 | 1.655 | — | 1.655 |
| Empleados | 2 | 3 | 5 | 5 | — | 5 |
| Peones y obreros | 706 | 75 | 781 | 781 | — | 781 |
| Arrendatarios, agregados y colonos | 1.549 | 31 | 1.580 | 1.580 | — | 1.580 |
| Oficios domésticos | 72 | 3.283 | 3.355 | 3.355 | — | 3.355 |
| Sirvientes | 369 | 920 | 1.289 | 1.289 | — | 1.289 |
| Categoría no definida | 79 | 3 | 82 | 82 | — | 82 |
| **b) Industrias extractivas** | 2 | | 2 | 2 | | 2 |
| Dueños, directores, patronos, gerentes | — | — | — | — | — | — |
| Empleados | — | — | — | — | — | — |
| Peones y obreros | — | — | — | — | — | — |
| Categoría no definida | 2 | — | 2 | 2 | — | 2 |
| **II. INDUSTRIAS DE TRANSFORMACION** | 120 | 596 | 716 | 714 | 2 | 716 |
| **c) Industrias varias** | 113 | 596 | 709 | 707 | 2 | 709 |
| Dueños, directores, patronos, gerentes | 100 | 527 | 627 | 627 | — | 627 |
| Empleados | — | — | — | — | — | — |
| Peones y obreros | 9 | 26 | 35 | 34 | 1 | 35 |
| Categoría no definida | 4 | 43 | 47 | 46 | 1 | 47 |
| **d) Edificaciones y construcciones** | 7 | | 7 | 7 | | 7 |
| Dueños, directores, patronos, gerentes | 6 | — | 6 | 6 | — | 6 |
| Empleados | — | — | — | — | — | — |
| Peones y obreros | — | — | — | — | — | — |
| Categoría no definida | 1 | — | 1 | 1 | — | 1 |

(Continúa).

## Distribución de la población por ramas de actividad económica — (Continuación).

| RAMAS DE ACTIVIDAD Y CATEGORIA DENTRO DE CADA RAMA | SEXO | | | NACIONALIDAD | | |
|---|---|---|---|---|---|---|
| | H. | M. | T. | Colombianos | Extranjeros | Total |
| **MUNICIPIO DE CHITA — (Conclusión).** | | | | | | |
| **III. SERVICIOS** | 127 | 44 | 171 | 171 | | 171 |
| **e) Transportes y comunicaciones** | 5 | 2 | 7 | 7 | | 7 |
| Dueños, directores, patronos, gerentes | 1 | 1 | 2 | 2 | — | 2 |
| Empleados | 2 | 1 | 3 | 3 | — | 3 |
| Peones y obreros | 1 | — | 1 | 1 | — | 1 |
| Categoría no definida | 1 | — | 1 | 1 | — | 1 |
| **f) Comercio, bancos y seguros** | 95 | 14 | 109 | 109 | | 109 |
| Dueños, directores, patronos, gerentes | 86 | 4 | 90 | 90 | — | 90 |
| Empleados | 2 | 7 | 9 | 9 | — | 9 |
| Peones y obreros | 1 | — | 1 | 1 | — | 1 |
| Categoría no definida | 6 | 3 | 9 | 9 | — | 9 |
| **g) Otros servicios *** | 27 | 28 | 55 | 55 | | 55 |
| Dueños, directores, patronos, gerentes | 1 | 13 | 14 | 14 | — | 14 |
| Empleados | 24 | 12 | 36 | 36 | — | 36 |
| Peones y obreros | — | — | — | — | — | — |
| Categoría no definida | 2 | 3 | 5 | 5 | — | 5 |
| **IV. ACTIVIDADES LIBERALES** | 5 | 2 | 7 | 6 | 1 | 7 |
| Dueños, directores, patronos, gerentes | — | 1 | 1 | 1 | — | 1 |
| Empleados | — | 1 | 1 | 1 | — | 1 |
| Profesionales por su cuenta | 4 | — | 4 | 3 | 1 | 4 |
| Categoría no definida | 1 | — | 1 | 1 | — | 1 |
| **V. OTRAS ACTIVIDADES** | 44 | 117 | 161 | 161 | | 161 |
| Sirvientes | 40 | 117 | 157 | 157 | — | 157 |
| Categoría no definida | 4 | — | 4 | 4 | — | 4 |
| **POBLACION INACTIVA** | 2.778 | 2.600 | 5.378 | 5.378 | | 5.378 |
| Estudiantes | 736 | 474 | 1.210 | 1.210 | — | 1.210 |
| Hospitalizados, asilados y otros | — | — | — | — | — | — |
| Presos | — | — | — | — | — | — |
| Rentistas y jubilados | 4 | 2 | 6 | 6 | — | 6 |
| Mujeres de oficios domésticos | — | 198 | 198 | 198 | — | 198 |
| Desocupados | 14 | 15 | 29 | 29 | — | 29 |
| Otros inactivos mayores de 14 años | 170 | 146 | 316 | 316 | — | 316 |
| Inactivos menores de 14 años | 1.854 | 1.765 | 3.619 | 3.619 | — | 3.619 |

* Comprende todos los demás servicios discriminados en la nomenclatura general, resumen del Departamento.

## Distribución de la población por ramas de actividad económica — (Continuación).

| RAMAS DE ACTIVIDAD Y CATEGORIA DENTRO DE CADA RAMA | SEXO | | | NACIONALIDAD | | |
|---|---|---|---|---|---|---|
| | H. | M. | T. | Colombianos | Extranjeros | Total |
| **MUNICIPIO DE CHITARAQUE** | | | | | | |
| Total general | 2.386 | 2.325 | 4.711 | 4.710 | 1 | 4.711 |
| **POBLACION ACTIVA** | 1.286 | 1.418 | 2.704 | 2.703 | 1 | 2.704 |
| **I. PRODUCCION PRIMARIA** | 1.224 | 1.354 | 2.578 | 2.578 | | 2.578 |
| **a) Agricultura y ganadería, explotación forestal, caza y pesca** | 1.224 | 1.354 | 2.578 | 2.578 | | 2.578 |
| Dueños, directores, patronos, gerentes | 258 | 36 | 294 | 294 | — | 294 |
| Empleados | 13 | 1 | 14 | 14 | — | 14 |
| Peones y obreros | 791 | 35 | 826 | 826 | — | 826 |
| Arrendatarios, agregados y colonos | 66 | 8 | 74 | 74 | — | 74 |
| Oficios domésticos | 14 | 1.136 | 1.150 | 1.150 | — | 1.150 |
| Sirvientes | 82 | 138 | 220 | 220 | — | 220 |
| Categoría no definida | — | — | — | — | — | — |
| **b) Industrias extractivas** | | | | | | |
| Dueños, directores, patronos, gerentes | — | — | — | — | — | — |
| Empleados | — | — | — | — | — | — |
| Peones y obreros | — | — | — | — | — | — |
| Categoría no definida | — | — | — | — | — | — |
| **II. INDUSTRIAS DE TRANSFORMACION** | 25 | 33 | 58 | 57 | 1 | 58 |
| **c) Industrias varias** | 16 | 33 | 49 | 48 | 1 | 49 |
| Dueños, directores, patronos, gerentes | 3 | 29 | 32 | 32 | — | 32 |
| Empleados | — | — | — | — | — | — |
| Peones y obreros | 13 | 3 | 16 | 16 | — | 16 |
| Categoría no definida | — | 1 | 1 | — | 1 | 1 |
| **d) Edificaciones y construcciones** | 9 | | 9 | 9 | | 9 |
| Dueños, directores, patronos, gerentes | — | — | — | — | — | — |
| Empleados | — | — | — | — | — | — |
| Peones y obreros | 9 | — | 9 | 9 | — | 9 |
| Categoría no definida | — | — | — | — | — | — |

(Continúa).

## Distribución de la población, por ramas de actividad económica — (Continuación).

| RAMAS DE ACTIVIDAD Y CATEGORIA DENTRO DE CADA RAMA | SEXO | | | NACIONALIDAD | | |
|---|---|---|---|---|---|---|
| | H. | M. | T. | Colombianos | Extranjeros | Total |
| **MUNICIPIO DE CHITARAQUE — (Conclusión).** | | | | | | |
| **III. SERVICIOS** | 35 | 5 | 40 | 40 | | 40 |
| **e) Transportes y comunicaciones** | 3 | 1 | 4 | 4 | | 4 |
| Dueños, directores, patronos, gerentes | 1 | — | 1 | 1 | — | 1 |
| Empleados | 1 | 1 | 2 | 2 | — | 2 |
| Peones y obreros | — | — | — | — | — | — |
| Categoría no definida | 1 | — | 1 | 1 | — | 1 |
| **f) Comercio, bancos y seguros** | 25 | 2 | 27 | 27 | | 27 |
| Dueños, directores, patronos, gerentes | 25 | 2 | 27 | 27 | — | 27 |
| Empleados | — | — | — | — | — | — |
| Peones y obreros | — | — | — | — | — | — |
| Categoría no definida | — | — | — | — | — | — |
| **g) Otros servicios *** | 7 | 2 | 9 | 9 | | |
| Dueños, directores, patronos, gerentes | 2 | 1 | 3 | 3 | — | 3 |
| Empleados | 5 | 1 | 6 | 6 | — | 6 |
| Peones y obreros | — | — | — | — | — | — |
| Categoría no definida | — | — | — | — | — | — |
| **IV. ACTIVIDADES LIBERALES** | 1 | | 1 | 1 | | 1 |
| Dueños, directores, patronos, gerentes | — | — | — | — | — | — |
| Empleados | — | — | — | — | — | — |
| Profesionales por su cuenta | 1 | — | 1 | 1 | — | 1 |
| Categoría no definida | — | — | — | — | — | — |
| **V. OTRAS ACTIVIDADES** | 1 | 26 | 27 | 27 | | 27 |
| Sirvientes | 1 | 26 | 27 | 27 | — | 27 |
| Categoría no definida | — | — | — | — | — | — |
| **POBLACION INACTIVA** | 1.100 | 907 | 2.007 | 2.007 | | 2.007 |
| Estudiantes | 64 | 45 | 109 | 109 | — | 109 |
| Hospitalizados, asilados y otros | — | — | — | — | — | — |
| Presos | — | — | — | — | — | — |
| Rentistas y jubilados | 16 | 14 | 30 | 30 | — | 30 |
| Mujeres de oficios domésticos | — | 70 | 70 | 70 | — | 70 |
| Desocupados | 10 | 7 | 17 | 17 | — | 17 |
| Otros inactivos mayores de 14 años | 135 | 15 | 150 | 150 | — | 150 |
| Inactivos menores de 14 años | 875 | 756 | 1.631 | 1.631 | — | 1.631 |

* *Comprende todos los demás servicios discriminados en la nomenclatura general, resumen del Departamento.*

## Distribución de la población por ramas de actividad económica — (Continuación).

| RAMAS DE ACTIVIDAD Y CATEGORIA DENTRO DE CADA RAMA | SEXO | | | NACIONALIDAD | | |
|---|---|---|---|---|---|---|
| | H. | M. | T. | Colombianos | Extranjeros | Total |
| **MUNICIPIO DE CHIVATA** | | | | | | |
| **Total general** | 1.261 | 1.313 | 2.574 | 2.572 | 2 | 2.574 |
| **POBLACION ACTIVA** | 690 | 838 | 1.528 | 1.526 | 2 | 1.528 |
| **I. PRODUCCION PRIMARIA** | 658 | 699 | 1.357 | 1.357 | | 1.357 |
| **a) Agricultura y ganadería, explotación forestal, caza y pesca** | 657 | 699 | 1.356 | 1.356 | | 1.356 |
| Dueños, directores, patronos, gerentes | 241 | 34 | 275 | 275 | — | 275 |
| Empleados | — | 1 | 1 | 1 | — | 1 |
| Peones y obreros | 344 | 31 | 375 | 375 | — | 375 |
| Arrendatarios, agregados y colonos | 33 | 7 | 40 | 40 | — | 40 |
| Oficios domésticos | 2 | 546 | 548 | 548 | — | 548 |
| Sirvientes | 21 | 78 | 99 | 99 | — | 99 |
| Categoria no definida | 16 | 2 | 18 | 18 | — | 18 |
| **b) Industrias extractivas** | 1 | | 1 | 1 | | 1 |
| Dueños, directores, patronos, gerentes | — | — | — | — | — | — |
| Empleados | — | — | — | — | — | — |
| Peones y obreros | — | — | — | — | — | — |
| Categoria no definida | 1 | — | 1 | 1 | — | 1 |
| **II. INDUSTRIAS DE TRANSFORMACION** | 16 | 128 | 144 | 142 | 2 | 144 |
| **c) Industrias varias** | 15 | 128 | 143 | 141 | 2 | 143 |
| Dueños, directores, patronos, gerentes | 8 | 92 | 100 | 100 | — | 100 |
| Empleados | — | — | — | — | — | — |
| Peones y obreros | 5 | 30 | 35 | 35 | — | 35 |
| Categoria no definida | 2 | 6 | 8 | 6 | 2 | 8 |
| **d) Edificaciones y construcciones** | 1 | | 1 | 1 | | 1 |
| Dueños, directores, patronos, gerentes | — | — | — | — | — | — |
| Empleados | — | — | — | — | — | — |
| Peones y obreros | 1 | — | 1 | 1 | — | 1 |
| Categoria no definida | — | — | — | — | — | — |

(Continúa).

## Distribución de la población por ramas de actividad económica — (Continuación).

| RAMAS DE ACTIVIDAD Y CATEGORIA DENTRO DE CADA RAMA | SEXO | | | NACIONALIDAD | | |
|---|---|---|---|---|---|---|
| | H. | M. | T. | Colombianos | Extranjeros | Total |
| **MUNICIPIO DE CHIVATA — (Conclusión).** | | | | | | |
| **III. SERVICIOS** | 11 | 9 | 20 | 20 | | 20 |
| **e) Transportes y comunicaciones** | | | | | | |
| Dueños, directores, patronos, gerentes | — | — | — | — | — | — |
| Empleados | — | — | — | — | — | — |
| Peones y obreros | — | — | — | — | — | — |
| Categoría no definida | — | — | — | — | — | — |
| **f) Comercio, bancos y seguros** | 8 | 5 | 13 | 13 | | 13 |
| Dueños, directores, patronos, gerentes | 8 | 3 | 11 | 11 | — | 11 |
| Empleados | — | — | — | — | — | — |
| Peones y obreros | — | — | | — | — | — |
| Categoría no definida | — | 2 | 2 | 2 | — | 2 |
| **g) Otros servicios *** | 3 | 4 | 7 | 7 | | 7 |
| Dueños, directores, patronos, gerentes | — | — | — | — | — | — |
| Empleados | 3 | 4 | 7 | 7 | — | 7 |
| Peones y obreros | — | — | — | — | — | — |
| Categoría no definida | — | — | — | — | — | — |
| **IV. ACTIVIDADES LIBERALES** | 3 | | 3 | 3 | | 3 |
| Dueños, directores, patronos, gerentes | — | — | — | — | — | — |
| Empleados | 2 | — | 2 | 2 | — | 2 |
| Profesionales por su cuenta | 1 | — | 1 | 1 | — | 1 |
| Categoría no definida | — | — | — | — | — | — |
| **V. OTRAS ACTIVIDADES** | 2 | 2 | 4 | 4 | | 4 |
| Sirvientes | 2 | 2 | 4 | 4 | — | 4 |
| Categoría no definida | — | — | — | — | — | — |
| **POBLACION INACTIVA** | 571 | 475 | 1.046 | 1.046 | | 1.046 |
| Estudiantes | 137 | 76 | 213 | 213 | — | 213 |
| Hospitalizados, asilados y otros | — | — | — | — | — | — |
| Presos | — | — | — | — | — | — |
| Rentistas y jubilados | — | — | — | — | — | — |
| Mujeres de oficios domésticos | — | 34 | 34 | 34 | — | 34 |
| Desocupados | — | — | — | — | — | — |
| Otros inactivos mayores de 14 años | 19 | 15 | 34 | 34 | — | 34 |
| Inactivos menores de 14 años | 415 | 350 | 765 | 765 | — | 765 |

* Comprende todos los demás servicios discriminados en la nomenclatura general, resumen del Departamento.

## Distribución de la población por ramas de actividad económica — (Continuación).

| RAMAS DE ACTIVIDAD Y CATEGORIA DENTRO DE CADA RAMA | SEXO | | | NACIONALIDAD | | |
|---|---|---|---|---|---|---|
| | H. | M. | T. | Colombianos | Extranjeros | Total |
| **MUNICIPIO DE DUITAMA** | | | | | | |
| Total general | 5.822 | 7.172 | 12.994 | 12.945 | 49 | 12.994 |
| **POBLACION ACTIVA** | 3.436 | 4.101 | 7.537 | 7.501 | 36 | 7.537 |
| **I. PRODUCCION PRIMARIA** | 2.168 | 2.782 | 4.950 | 4.946 | 4 | 4.950 |
| **a) Agricultura y ganadería, explotación forestal, caza y pesca** | 2.163 | 2.782 | 4.945 | 4.941 | 4 | 4.945 |
| Dueños, directores, patronos, gerentes | 770 | 86 | 856 | 855 | 1 | 856 |
| Empleados | 4 | — | 4 | 4 | — | 4 |
| Peones y obreros | 1 032 | 118 | 1.150 | 1.150 | — | 1.150 |
| Arrendatarios, agregados y colonos | 250 | 25 | 275 | 275 | — | 275 |
| Oficios domésticos | 7 | 2.162 | 2.169 | 2.167 | 2 | 2.169 |
| Sirvientes | 100 | 391 | 491 | 490 | 1 | 491 |
| Categoría no definida | — | — | — | — | — | — |
| **b) Industrias extractivas** | 5 | | 5 | 5 | | 5 |
| Dueños, directores, patronos, gerentes | — | — | — | — | — | — |
| Empleados | 1 | — | 1 | 1 | — | 1 |
| Peones y obreros | 4 | — | 4 | 4 | — | 4 |
| Categoría no definida | — | — | — | — | — | — |
| **II. INDUSTRIAS DE TRANSFORMACION** | 674 | 635 | 1.309 | 1.295 | 14 | 1.309 |
| **c) Industrias varias** | 443 | 634 | 1.077 | 1.063 | 14 | 1.077 |
| Dueños, directores, patronos, gerentes | 172 | 406 | 578 | 571 | 7 | 578 |
| Empleados | 54 | 1 | 55 | 53 | 2 | 55 |
| Peones y obreros | 214 | 219 | 433 | 433 | — | 433 |
| Categoría no definida | 3 | 8 | 11 | 6 | 5 | 11 |
| **d) Edificaciones y construcciones** | 231 | 1 | 232 | 232 | | 232 |
| Dueños, directores, patronos, gerentes | 7 | — | 7 | 7 | — | 7 |
| Empleados | 6 | — | 6 | 6 | — | 6 |
| Peones y obreros | 218 | 1 | 219 | 219 | — | 219 |
| Categoría no definida | — | — | — | — | — | — |



(Continúa).

## Distribución de la población por ramas de actividad económica — (Continuación).

| RAMAS DE ACTIVIDAD Y CATEGORIA DENTRO DE CADA RAMA | SEXO | | | NACIONALIDAD | | |
|---|---|---|---|---|---|---|
| | H. | M. | T. | Colombianos | Extranjeros | Total |
| **MUNICIPIO DE DUITAMA — (Conclusión).** | | | | | | |
| **III. SERVICIOS** | 460 | 222 | 682 | 665 | 17 | 682 |
| **e) Transportes y comunicaciones** | 105 | 4 | 109 | 109 | | 109 |
| Dueños, directores, patronos, gerentes | 25 | — | 25 | 25 | — | 25 |
| Empleados | 57 | 4 | 61 | 61 | — | 61 |
| Peones y obreros | 23 | — | 23 | 23 | — | 23 |
| Categoría no definida | — | — | — | — | — | — |
| **f) Comercio, bancos y seguros** | 241 | 131 | 372 | 356 | 16 | 372 |
| Dueños, directores, patronos, gerentes | 213 | 118 | 331 | 316 | 15 | 331 |
| Empleados | 25 | 8 | 33 | 32 | 1 | 33 |
| Peones y obreros | 2 | 4 | 6 | 6 | — | 6 |
| Categoría no definida | 1 | 1 | 2 | 2 | — | 2 |
| **g) Otros servicios *** | 114 | 87 | 201 | 200 | 1 | 201 |
| Dueños, directores, patronos, gerentes | 28 | 34 | 62 | 62 | — | 62 |
| Empleados | 81 | 31 | 112 | 111 | 1 | 112 |
| Peones y obreros | 5 | 22 | 27 | 27 | — | 27 |
| Categoría no definida | — | — | — | — | — | — |
| **IV. ACTIVIDADES LIBERALES** | 35 | 2 | 37 | 36 | 1 | 37 |
| Dueños, directores, patronos, gerentes | 3 | — | 3 | 3 | — | 3 |
| Empleados | 9 | 2 | 11 | 11 | — | 11 |
| Profesionales por su cuenta | 23 | — | 23 | 22 | 1 | 23 |
| Categoría no definida | — | — | — | — | — | — |
| **V. OTRAS ACTIVIDADES** | 99 | 460 | 559 | 559 | | 559 |
| Sirvientes | 86 | 459 | 545 | 545 | — | 545 |
| Categoría no definida | 13 | 1 | 14 | 14 | — | 14 |
| **POBLACION INACTIVA** | 2.386 | 3.071 | 5.457 | 5.444 | 13 | 5.457 |
| Estudiantes | 569 | 511 | 1.080 | 1.078 | 2 | 1 080 |
| Hospitalizados, asilados y otros | 1 | 9 | 10 | 10 | — | 10 |
| Presos | — | — | — | — | — | — |
| Rentistas y jubilados | 14 | 29 | 43 | 42 | 1 | 43 |
| Mujeres de oficios domésticos | — | 794 | 794 | 788 | 6 | 794 |
| Desocupados | 43 | 36 | 79 | 79 | — | 79 |
| Otros inactivos mayores de 14 años | 90 | 62 | 152 | 152 | — | 152 |
| Inactivos menores de 14 años | 1.669 | 1 630 | 3.299 | 3.295 | 4 | 3.299 |

* Comprende todos los demás servicios discriminados en la nomenclatura general, resumen del Departamento.

## Distribución de la población por ramas de actividad económica — (Continuación).

| RAMAS DE ACTIVIDAD Y CATEGORIA DENTRO DE CADA RAMA | SEXO | | | NACIONALIDAD | | |
|---|---|---|---|---|---|---|
| | H. | M. | T. | Colombianos | Extranjeros | Total |
| **MUNICIPIO DE EL COCUY** | | | | | | |
| Total general | 4.970 | 5.720 | 10.690 | 10.683 | 7 | 10.690 |
| **POBLACION ACTIVA** | 2.774 | 3.164 | 5.938 | 5.931 | 7 | 5.938 |
| **I. PRODUCCION PRIMARIA** | 2.252 | 2.320 | 4.572 | 4.571 | 1 | 4.572 |
| **a) Agricultura y ganadería, explotación forestal, caza y pesca** | 2.249 | 2.320 | 4.569 | 4.568 | 1 | 4.569 |
| Dueños, directores, patronos, gerentes | 894 | 31 | 925 | 924 | 1 | 925 |
| Empleados | 1 | — | 1 | 1 | — | 1 |
| Peones y obreros | 630 | 19 | 649 | 649 | — | 649 |
| Arrendatarios, agregados y colonos | 442 | 8 | 450 | 450 | — | 450 |
| Oficios domésticos | 35 | 1.857 | 1.892 | 1.892 | — | 1.892 |
| Sirvientes | 240 | 405 | 645 | 645 | — | 645 |
| Categoría no definida | 7 | — | 7 | 7 | — | 7 |
| **b) Industrias extractivas** | | | 3 | 3 | | 3 |
| Dueños, directores, patronos, gerentes | 1 | — | 1 | 1 | — | 1 |
| Empleados | — | — | — | — | — | — |
| Peones y obreros | 2 | — | 2 | 2 | — | 2 |
| Categoría no definida | — | — | — | — | — | — |
| **II. INDUSTRIAS DE TRANSFORMACION** | 185 | 496 | 681 | 681 | | 681 |
| **c) Industrias varias** | 158 | 496 | 654 | 654 | | 654 |
| Dueños, directores, patronos, gerentes | 101 | 422 | 523 | 523 | — | 523 |
| Empleados | 2 | — | 2 | 2 | — | 2 |
| Peones y obreros | 55 | 71 | 126 | 126 | — | 126 |
| Categoría no definida | — | 3 | 3 | 3 | — | 3 |
| **d) Edificaciones y construcciones** | 27 | | 27 | 27 | | 27 |
| Dueños, directores, patronos, gerentes | 2 | — | 2 | 2 | — | 2 |
| Empleados | — | — | — | — | — | — |
| Peones y obreros | 25 | — | 25 | 25 | — | 25 |
| Categoría no definida | — | — | — | — | — | — |

(Continúa).

## Distribución de la población por ramas de actividad económica — (Continuación).

| RAMAS DE ACTIVIDAD Y CATEGORIA DENTRO DE CADA RAMA | SEXO | | | NACIONALIDAD | | |
|---|---|---|---|---|---|---|
| | H. | M. | T. | Colombianos | Extranjeros | Total |
| **MUNICIPIO DE EL COCUY — (Conclusión).** | | | | | | |
| **III. SERVICIOS** | 237 | 100 | 337 | 331 | 6 | 337 |
| **e) Transportes y comunicaciones** | 11 | 4 | 15 | 15 | | 15 |
| Dueños, directores, patronos, gerentes | 5 | — | 5 | 5 | — | 5 |
| Empleados | 5 | 4 | 9 | 9 | — | 9 |
| Peones y obreros | — | — | — | — | — | — |
| Categoría no definida | 1 | — | 1 | 1 | — | 1 |
| **f) Comercio, bancos y seguros** | 165 | 51 | 216 | 210 | 6 | 216 |
| Dueños, directores, patronos, gerentes | 153 | 45 | 198 | 192 | 6 | 198 |
| Empleados | 4 | 4 | 8 | 8 | — | 8 |
| Peones y obreros | 7 | — | 7 | 7 | — | 7 |
| Categoría no definida | 1 | 2 | 3 | 3 | — | 3 |
| **g) Otros servicios *** | 61 | 45 | 106 | 106 | | 106 |
| Dueños, directores, patronos, gerentes | 10 | 22 | 32 | 32 | — | 32 |
| Empleados | 45 | 15 | 60 | 60 | — | 60 |
| Peones y obreros | 1 | 2 | 3 | 3 | — | 3 |
| Categoría no definida | 5 | 6 | 11 | 11 | — | 11 |
| **IV. ACTIVIDADES LIBERALES** | 20 | | 20 | 20 | | 20 |
| Dueños, directores, patronos, gerentes | 3 | — | 3 | 3 | — | 3 |
| Empleados | 4 | — | 4 | 4 | — | 4 |
| Profesionales por su cuenta | 11 | — | 11 | 11 | — | 11 |
| Categoría no definida | 2 | — | 2 | 2 | — | 2 |
| **V. OTRAS ACTIVIDADES** | 80 | 248 | 328 | 328 | | 328 |
| Sirvientes | 72 | 248 | 320 | 320 | — | 320 |
| Categoría no definida | 8 | — | 8 | 8 | — | 8 |
| **POBLACION INACTIVA** | 2.196 | 2.556 | 4.752 | 4.752 | | 4.752 |
| Estudiantes | 403 | 369 | 772 | 772 | — | 772 |
| Hospitalizados, asilados y otros | 6 | 8 | 14 | 14 | — | 14 |
| Presos | 56 | 1 | 57 | 57 | — | 57 |
| Rentistas y jubilados | 5 | 3 | 8 | 8 | — | 8 |
| Mujeres de oficios domésticos | — | 471 | 471 | 471 | — | 471 |
| Desocupados | 23 | 24 | 47 | 47 | — | 47 |
| Otros inactivos mayores de 14 años | 135 | 132 | 267 | 267 | — | 267 |
| Inactivos menores de 14 años | 1.568 | 1.548 | 3.116 | 3.116 | — | 3.116 |

* Comprende todos los demás servicios discriminados en la nomenclatura general, resumen del Departamento.

## Distribución de la población, por ramas de actividad económica — (Continuación).

| RAMAS DE ACTIVIDAD Y CATEGORIA DENTRO DE CADA RAMA | SEXO | | | NACIONALIDAD | | |
|---|---|---|---|---|---|---|
| | H. | M. | T. | Colombianos | Extranjeros | Total |
| **MUNICIPIO DE EL ESPINO** | | | | | | |
| Total general | 2.439 | 2.757 | 5.196 | 5.190 | 6 | 5.196 |
| **POBLACION ACTIVA** | 1.298 | 1.628 | 2.926 | 2.921 | 5 | 2.926 |
| **I. PRODUCCION PRIMARIA** | 1.207 | 1.490 | 2.697 | 2.697 | | 2.697 |
| **a) Agricultura y ganadería, explotación forestal, caza y pesca** | 1.207 | 1.490 | 2.697 | 2.697 | | 2.697 |
| Dueños, directores, patronos, gerentes | 348 | 17 | 365 | 365 | — | 365 |
| Empleados | 1 | — | 1 | 1 | — | 1 |
| Peones y obreros | 337 | 13 | 350 | 350 | — | 350 |
| Arrendatarios, agregados y colonos | 432 | 22 | 454 | 454 | — | 454 |
| Oficios domésticos | 36 | 1.276 | 1.312 | 1.312 | — | 1.312 |
| Sirvientes | 53 | 162 | 215 | 215 | — | 215 |
| Categoría no definida | — | — | — | — | — | — |
| **b) Industrias extractivas** | | | | | | |
| Dueños, directores, patronos, gerentes | — | — | — | — | — | — |
| Empleados | — | — | — | — | — | — |
| Peones y obreros | — | — | — | — | — | — |
| Categoría no definida | — | — | — | — | — | — |
| **II. INDUSTRIAS DE TRANSFORMACION** | 38 | 74 | 112 | 107 | 5 | 112 |
| **c) Industrias varias** | 30 | 71 | 101 | 96 | 5 | 101 |
| Dueños, directores, patronos, gerentes | 22 | 64 | 86 | 83 | 3 | 86 |
| Empleados | — | — | — | — | — | — |
| Peones y obreros | 8 | 4 | 12 | 12 | — | 12 |
| Categoría no definida | — | 3 | 3 | 1 | 2 | 3 |
| **d) Edificaciones y construcciones** | 8 | 3 | 11 | 11 | | 11 |
| Dueños, directores, patronos, gerentes | 1 | — | 1 | 1 | — | 1 |
| Empleados | 2 | — | 2 | 2 | — | 2 |
| Peones y obreros | 5 | 3 | 8 | 8 | — | 8 |
| Categoría no definida | — | — | — | — | — | — |

(Continúa).

## Distribución de la población, por ramas de actividad económica — (Continuación).

| RAMAS DE ACTIVIDAD Y CATEGORIA DENTRO DE CADA RAMA | SEXO | | | NACIONALIDAD | | |
|---|---|---|---|---|---|---|
| | H. | M. | T. | Colombianos | Extranjeros | Total |
| **MUNICIPIO DE EL ESPINO — (Conclusión).** | | | | | | |
| **III. SERVICIOS** | **40** | **26** | **66** | **66** | | **66** |
| **e) Transportes y comunicaciones** | **1** | **3** | **4** | **4** | | **4** |
| Dueños, directores, patronos, gerentes | — | — | — | — | — | — |
| Empleados | 1 | 1 | 2 | 2 | — | 2 |
| Peones y obreros | — | 1 | 1 | 1 | — | 1 |
| Categoría no definida | — | 1 | 1 | 1 | — | 1 |
| **f) Comercio, bancos y seguros** | **26** | **7** | **33** | **33** | | **33** |
| Dueños, directores, patronos, gerentes | 26 | 4 | 30 | 30 | — | 30 |
| Empleados | — | 1 | 1 | 1 | — | 1 |
| Peones y obreros | — | 1 | 1 | 1 | — | 1 |
| Categoría no definida | — | 1 | 1 | 1 | — | 1 |
| **g) Otros servicios *** | **13** | **16** | **29** | **29** | | **29** |
| Dueños, directores, patronos, gerentes | — | 6 | 6 | 6 | — | 6 |
| Empleados | 12 | 9 | 21 | 21 | — | 21 |
| Peones y obreros | 1 | 1 | 2 | 2 | — | 2 |
| Categoría no definida | — | — | — | — | — | — |
| **IV. ACTIVIDADES LIBERALES** | **4** | **1** | **5** | **5** | | **5** |
| Dueños, directores, patronos, gerentes | — | 1 | 1 | 1 | — | 1 |
| Empleados | 2 | — | 2 | 2 | — | 2 |
| Profesionales por su cuenta | 2 | — | 2 | 2 | — | 2 |
| Categoría no definida | — | — | — | — | — | — |
| **V. OTRAS ACTIVIDADES** | **9** | **37** | **46** | **46** | | **46** |
| Sirvientes | 8 | 36 | 44 | 44 | — | 44 |
| Categoría no definida | 1 | 1 | 2 | 2 | — | 2 |
| **POBLACION INACTIVA** | **1.141** | **1.129** | **2.270** | **2.269** | **1** | **2.270** |
| Estudiantes | 192 | 149 | 341 | 341 | — | 341 |
| Hospitalizados, asilados y otros | — | — | — | — | — | — |
| Presos | 3 | — | 3 | 3 | — | 3 |
| Rentistas y jubilados | 1 | 1 | 2 | 2 | — | 2 |
| Mujeres de oficios domésticos | — | 88 | 88 | 87 | 1 | 88 |
| Desocupados | 15 | 14 | 29 | 29 | — | 29 |
| Otros inactivos mayores de 14 años | 125 | 47 | 172 | 172 | — | 172 |
| Inactivos menores de 14 años | 805 | 830 | 1.635 | 1.635 | — | 1.653 |

* Comprende todos los demás servicios discriminados en la nomenclatura general, resumen del Departamento.

## Distribución de la población por ramas de actividad económica — (Continuación).

| RAMAS DE ACTIVIDAD Y CATEGORIA DENTRO DE CADA RAMA | SEXO | | | NACIONALIDAD | | |
|---|---|---|---|---|---|---|
| | H. | M. | T. | Colombianos | Extranjeros | Total |
| **MUNICIPIO DE FIRAVITOBA** | | | | | | |
| **Total general** | 3.177 | 3.822 | 6.999 | 6.998 | 1 | 6.999 |
| **POBLACION ACTIVA** | 1.849 | 2.385 | 4.234 | 4.233 | 1 | 4.234 |
| **I. PRODUCCION PRIMARIA** | 948 | 829 | 1.777 | 1.777 | | 1.777 |
| **a) Agricultura y ganadería, explotación forestal, caza y pesca** | 940 | 829 | 1.769 | 1.769 | | 1.769 |
| Dueños, directores, patronos, gerentes | 412 | 11 | 423 | 423 | — | 423 |
| Empleados | — | — | — | — | — | — |
| Peones y obreros | 261 | 24 | 285 | 285 | — | 285 |
| Arrendatarios, agregados y colonos | 202 | 6 | 208 | 208 | — | 208 |
| Oficios domésticos | 8 | 729 | 737 | 737 | — | 737 |
| Sirvientes | 49 | 59 | 108 | 108 | — | 108 |
| Categoría no definida | 8 | — | 8 | 8 | — | 8 |
| **b) Industrias extractivas** | 8 | | 8 | 8 | | 8 |
| Dueños, directores, patronos, gerentes | — | — | — | — | — | — |
| Empleados | — | — | — | — | — | — |
| Peones y obreros | 8 | — | 8 | 8 | — | 8 |
| Categoría no definida | — | — | — | — | — | — |
| **II. INDUSTRIAS DE TRANSFORMACION** | 861 | 1.501 | 2.362 | 2.362 | | 2.362 |
| **c) Industrias varias** | 847 | 1.501 | 2.348 | 2.348 | | 2.348 |
| Dueños, directores, patronos, gerentes | 538 | 1.052 | 1.590 | 1.590 | — | 1.590 |
| Empleados | 1 | — | 1 | 1 | — | 1 |
| Peones y obreros | 292 | 406 | 698 | 698 | — | 698 |
| Categoría no definida | 16 | 43 | 59 | 59 | — | 59 |
| **d) Edificaciones y construcciones** | 14 | | 14 | 14 | | 14 |
| Dueños, directores, patronos, gerentes | 1 | — | 1 | 1 | — | 1 |
| Empleados | — | — | — | — | — | — |
| Peones y obreros | 13 | — | 13 | 13 | — | 13 |
| Categoría no definida | — | — | — | — | — | — |

(Continúa).

## Distribución de la población por ramas de actividad económica — (Continuación).

| RAMAS DE ACTIVIDAD Y CATEGORIA DENTRO DE CADA RAMA | SEXO | | | NACIONALIDAD | | |
|---|---|---|---|---|---|---|
| | H. | M. | T. | Colombianos | Extranjeros | Total |
| **MUNICIPIO DE FIRAVITOBA — (Conclusión).** | | | | | | |
| **III. SERVICIOS** | 30 | 16 | 46 | 45 | 1 | 46 |
| **e) Transportes y comunicaciones** | 2 | 1 | 3 | 3 | | 3 |
| Dueños, directores, patronos, gerentes | 2 | — | 2 | 2 | — | 2 |
| Empleados | — | 1 | 1 | 1 | — | 1 |
| Peones y obreros | — | — | — | — | — | — |
| Categoría no definida | — | — | — | — | — | — |
| **f) Comercio, bancos y seguros** | 18 | 7 | 25 | 25 | | 25 |
| Dueños, directores, patronos, gerentes | 15 | 6 | 21 | 21 | — | 21 |
| Empleados | — | — | — | — | — | — |
| Peones y obreros | — | — | — | — | — | — |
| Categoría no definida | 3 | 1 | 4 | 4 | — | 4 |
| **g) Otros servicios *** | 10 | 8 | 18 | 17 | 1 | 18 |
| Dueños, directores, patronos, gerentes | 2 | 4 | 6 | 6 | — | 6 |
| Empleados | 8 | 3 | 11 | 10 | 1 | 11 |
| Peones y obreros | — | — | — | — | — | — |
| Categoría no definida | — | 1 | 1 | 1 | — | 1 |
| **IV. ACTIVIDADES LIBERALES** | 2 | | 2 | 2 | | |
| Dueños, directores, patronos, gerentes | — | — | — | — | — | — |
| Empleados | — | — | — | — | — | — |
| Profesionales por su cuenta | 2 | — | 2 | 2 | — | 2 |
| Categoría no definida | — | — | — | — | — | — |
| **V. OTRAS ACTIVIDADES** | 8 | 39 | 47 | 47 | | 47 |
| Sirvientes | 8 | 39 | 47 | 47 | — | 47 |
| Categoría no definida | — | — | — | — | — | — |
| **POBLACION INACTIVA** | 1.328 | 1.437 | 2.765 | 2.765 | | 2.765 |
| Estudiantes | 60 | 66 | 126 | 126 | — | 126 |
| Hospitalizados, asilados y otros | — | — | — | — | — | — |
| Presos | — | — | — | — | — | — |
| Rentistas y jubilados | 3 | 3 | 6 | 6 | — | 6 |
| Mujeres de oficios domésticos | — | 111 | 111 | 111 | — | 111 |
| Desocupados | 23 | 13 | 36 | 36 | — | 36 |
| Otros inactivos mayores de 14 años | 41 | 68 | 109 | 109 | — | 109 |
| Inactivos menores de 14 años | 1.201 | 1.176 | 2.377 | 2.377 | — | 2.377 |

* Comprende todos los demás servicios discriminados en la nomenclatura general, resumen del Departamento.

## Distribución de la población por ramas de actividad económica — (Continuación).

| RAMAS DE ACTIVIDAD Y CATEGORIA DENTRO DE CADA RAMA | SEXO | | | NACIONALIDAD | | |
|---|---|---|---|---|---|---|
| | H. | M. | T. | Colombianos | Extranjeros | Total |
| **MUNICIPIO DE FLORESTA** | | | | | | |
| Total general | 2.314 | 3.212 | 5.526 | 5.522 | 4 | 5.526 |
| **POBLACION ACTIVA** | 1.219 | 2.148 | 3.367 | 3.365 | 2 | 3.367 |
| **I. PRODUCCION PRIMARIA** | 856 | 755 | 1.611 | 1.610 | 1 | 1.611 |
| **a) Agricultura y ganadería, explotación forestal, caza y pesca** | 856 | 755 | 1.611 | 1.610 | 1 | 1.611 |
| Dueños, directores, patronos, gerentes | 436 | 25 | 461 | 461 | — | 461 |
| Empleados | 2 | — | 2 | 2 | — | 2 |
| Peones y obreros | 309 | 50 | 359 | 359 | — | 359 |
| Arrendatarios, agregados y colonos | 23 | 1 | 24 | 24 | — | 24 |
| Oficios domésticos | 19 | 554 | 573 | 572 | 1 | 573 |
| Sirvientes | 67 | 125 | 192 | 192 | — | 192 |
| Categoría no definida | — | — | — | — | — | — |
| **b) Industrias extractivas** | | | | | | |
| Dueños, directores, patronos, gerentes | — | — | — | — | — | — |
| Empleados | — | — | — | — | — | — |
| Peones y obreros | — | — | — | — | — | — |
| Categoría no definida | — | — | — | — | — | — |
| **II. INDUSTRIAS DE TRANSFORMACION** | 145 | 1.304 | 1.449 | 1.448 | 1 | 1.449 |
| **c) Industrias varias** | 120 | 1.304 | 1.424 | 1.423 | 1 | 1.424 |
| Dueños, directores, patronos, gerentes | 88 | 1.070 | 1.158 | 1.157 | 1 | 1.158 |
| Empleados | — | 4 | 4 | 4 | — | 4 |
| Peones y obreros | 32 | 224 | 256 | 256 | — | 256 |
| Categoría no definida | — | 6 | 6 | 6 | — | 6 |
| **d) Edificaciones y construcciones** | 25 | | 25 | 25 | | 25 |
| Dueños, directores, patronos, gerentes | — | — | — | — | — | — |
| Empleados | — | — | — | — | — | — |
| Peones y obreros | 25 | — | 25 | 25 | — | 25 |
| Categoría no definida | — | — | — | — | — | — |

(Continúa).

## Distribución de la población por ramas de actividad económica — (Continuación).

| RAMAS DE ACTIVIDAD Y CATEGORIA DENTRO DE CADA RAMA | SEXO | | | NACIONALIDAD | | |
|---|---|---|---|---|---|---|
| | H. | M. | T. | Colombianos | Extranjeros | Total |
| **MUNICIPIO DE FLORESTA — (Conclusión).** | | | | | | |
| **III. SERVICIOS** | 200 | 54 | 254 | 254 | | 254 |
| **e) Transportes y comunicaciones** | 1 | 2 | 3 | 3 | | 3 |
| Dueños, directores, patronos, gerentes | 1 | — | 1 | 1 | — | 1 |
| Empleados | — | 2 | 2 | 2 | — | 2 |
| Peones y obreros | — | — | — | — | — | — |
| Categoría no definida | — | — | — | — | — | — |
| **f) Comercio, bancos y seguros** | 183 | 31 | 214 | 214 | | 214 |
| Dueños, directores, patronos, gerentes | 180 | 28 | 208 | 208 | — | 208 |
| Empleados | 2 | 2 | 4 | 4 | — | 4 |
| Peones y obreros | 1 | — | 1 | 1 | — | 1 |
| Categoría no definida | — | 1 | 1 | 1 | — | 1 |
| ***g) Otros servicios** * | 16 | 21 | 37 | 37 | | 37 |
| Dueños, directores, patronos, gerentes | 4 | 15 | 19 | 19 | — | 19 |
| Empleados | 11 | 6 | 17 | 17 | — | 17 |
| Peones y obreros | 1 | — | 1 | 1 | — | 1 |
| Categoría no definida | — | — | — | — | — | — |
| **IV. ACTIVIDADES LIBERALES** | 5 | 1 | 6 | 6 | | 6 |
| Dueños, directores, patronos, gerentes | 2 | — | 2 | 2 | — | 2 |
| Empleados | 2 | 1 | 3 | 3 | — | 3 |
| Profesionales por su cuenta | 1 | — | 1 | 1 | — | 1 |
| Categoría no definida | — | — | — | — | — | — |
| **V. OTRAS ACTIVIDADES** | 13 | 34 | 47 | 47 | | 47 |
| Sirvientes | 12 | 34 | 46 | 46 | — | 46 |
| Categoría no definida | 1 | — | 1 | 1 | — | 1 |
| **POBLACION INACTIVA** | 1.095 | 1.064 | 2.159 | 2.157 | 2 | 2.159 |
| Estudiantes | 319 | 208 | 527 | 525 | 2 | 527 |
| Hospitalizados, asilados y otros | 3 | 8 | 11 | 11 | — | 11 |
| Presos | — | — | — | — | — | — |
| Rentistas y jubilados | 1 | — | 1 | 1 | — | 1 |
| Mujeres de oficios domésticos | — | 76 | 76 | 76 | — | 76 |
| Desocupados | 24 | 14 | 38 | 38 | — | 38 |
| Otros inactivos mayores de 14 años | 42 | 30 | 72 | 72 | — | 72 |
| Inactivos menores de 14 años | 706 | 728 | 1.434 | 1.434 | — | 1.434 |

* Comprende todos los demás servicios discriminados en la nomenclatura general, resumen del Departamento.

## Distribución de la población por ramas de actividad económica — (Continuación).

| RAMAS DE ACTIVIDAD Y CATEGORIA DENTRO DE CADA RAMA | SEXO | | | NACIONALIDAD | | |
|---|---|---|---|---|---|---|
| | H. | M. | T. | Colombianos | Extranjeros | Total |
| **MUNICIPIO DE GACHANTIVA** | | | | | | |
| Total general | 1.813 | 2.234 | 4.047 | 4.037 | 10 | 4.047 |
| **POBLACION ACTIVA** | 975 | 1.450 | 2.425 | 2.416 | 9 | 2.425 |
| **I. PRODUCCION PRIMARIA** | 926 | 1.306 | 2.232 | 2.229 | 3 | 2.232 |
| **a) Agricultura y ganadería, explotación forestal, caza y pesca** | 918 | 1.305 | 2.223 | 2.220 | 3 | 2.223 |
| Dueños, directores, patronos, gerentes | 379 | 9 | 388 | 386 | 2 | 388 |
| Empleados | — | — | — | — | — | — |
| Peones y obreros | 338 | 11 | 349 | 349 | — | 349 |
| Arrendatarios, agregados y colonos | 172 | 9 | 181 | 181 | — | 181 |
| Oficios domésticos | 3 | 1.161 | 1.164 | 1.163 | 1 | 1.164 |
| Sirvientes | 16 | 115 | 131 | 131 | — | 131 |
| Categoría no definida | 10 | — | 10 | 10 | — | 10 |
| **b) Industrias extractivas** | 8 | 1 | 9 | 9 | | 9 |
| Dueños, directores, patronos, gerentes | — | — | — | — | — | — |
| Empleados | — | — | — | — | — | — |
| Peones y obreros | 7 | — | 7 | 7 | — | 7 |
| Categoría no definida | 1 | 1 | 2 | 2 | — | 2 |
| **II. INDUSTRIAS DE TRANSFORMACION** | 20 | 99 | 119 | 113 | 6 | 119 |
| **c) Industrias varias** | 15 | 99 | 114 | 108 | 6 | 114 |
| Dueños, directores, patronos, gerentes | 8 | 84 | 92 | 89 | 3 | 92 |
| Empleados | — | — | — | — | — | — |
| Peones y obreros | 5 | 11 | 16 | 16 | — | 16 |
| Categoría no definida | 2 | 4 | 6 | 3 | 3 | 6 |
| **d) Edificaciones y construcciones** | 5 | | 5 | 5 | | 5 |
| Dueños, directores, patronos, gerentes | — | — | — | — | — | — |
| Empleados | 1 | — | 1 | 1 | — | 1 |
| Peones y obreros | 4 | — | 4 | 4 | — | 4 |
| Categoría no definida | — | — | — | — | — | — |

(Continúa).

## Distribución de la población por ramas de actividad económica — (Continuación).

| RAMAS DE ACTIVIDAD Y CATEGORIA DENTRO DE CADA RAMA | SEXO | | | NACIONALIDAD | | |
|---|---|---|---|---|---|---|
| | H. | M. | T. | Colombianos | Extranjeros | Total |
| **MUNICIPIO DE GACHANTIVA — (Conclusión).** | | | | | | |
| **III. SERVICIOS** | 15 | 30 | 45 | 45 | | 45 |
| **e) Transportes y comunicaciones** | 2 | 1 | 3 | 3 | | 3 |
| Dueños, directores, patronos, gerentes | — | — | — | — | — | — |
| Empleados | 2 | 1 | 3 | 3 | — | 3 |
| Peones y obreros | — | — | — | — | — | — |
| Categoría no definida | — | — | — | — | — | — |
| **f) Comercio, bancos y seguros** | 7 | 24 | 31 | 31 | | 31 |
| Dueños, directores, patronos, gerentes | 6 | 24 | 30 | 30 | — | 30 |
| Empleados | — | — | — | — | — | — |
| Peones y obreros | — | — | — | — | — | — |
| Categoría no definida | 1 | — | 1 | 1 | — | 1 |
| **g) Otros servicios *** | 6 | 5 | 11 | 11 | | 11 |
| Dueños, directores, patronos, gerentes | 1 | 2 | 3 | 3 | — | 3 |
| Empleados | 5 | 2 | 7 | 7 | — | 7 |
| Peones y obreros | — | — | — | — | — | — |
| Categoría no definida | — | 1 | 1 | 1 | — | 1 |
| **IV. ACTIVIDADES LIBERALES** | 3 | | 3 | 3 | | 3 |
| Dueños, directores, patronos, gerentes | — | — | — | — | — | — |
| Empleados | — | — | — | — | — | — |
| Profesionales por su cuenta | 3 | — | 3 | 3 | — | 3 |
| Categoría no definida | — | — | — | — | — | — |
| **V. OTRAS ACTIVIDADES** | 11 | 15 | 26 | 26 | | 26 |
| Sirvientes | 7 | 15 | 22 | 22 | — | 22 |
| Categoría no definida | 4 | — | 4 | 4 | — | 4 |
| **POBLACION INACTIVA** | 838 | 784 | 1.622 | 1.621 | 1 | 1.622 |
| Estudiantes | 82 | 67 | 149 | 149 | — | 149 |
| Hospitalizados, asilados y otros | — | 1 | 1 | 1 | — | 1 |
| Presos | — | — | — | — | — | — |
| Rentistas y jubilados | 1 | 4 | 5 | 5 | — | 5 |
| Mujeres de oficios domésticos | — | 27 | 27 | 27 | — | 27 |
| Desocupados | 4 | 1 | 5 | 5 | — | 5 |
| Otros inactivos mayores de 14 años | 39 | 21 | 60 | 60 | — | 60 |
| Inactivos menores de 14 años | 712 | 663 | 1.375 | 1.374 | 1 | 1.375 |

* Comprende todos los demás servicios discriminados en la nomenclatura general, resumen del Departamento.

## Distribución de la población por ramas de actividad económica — (Continuación).

| RAMAS DE ACTIVIDAD Y CATEGORIA DENTRO DE CADA RAMA | SEXO | | | NACIONALIDAD | | |
|---|---|---|---|---|---|---|
| | H. | M. | T. | Colombianos | Extranjeros | Total |
| **MUNICIPIO DE GAMEZA** | | | | | | |
| Total general | 2.279 | 2.847 | 5.126 | 5.123 | 3 | 5.126 |
| **POBLACION ACTIVA** | 1.231 | 1.838 | 3.069 | 3.066 | 3 | 3.069 |
| **I. PRODUCCION PRIMARIA** | 1.134 | 1.675 | 2.809 | 2.808 | 1 | 2.809 |
| **a) Agricultura y ganadería, explotación forestal, caza y pesca** | 1.125 | 1.673 | 2.798 | 2.797 | 1 | 2.798 |
| Dueños, directores, patronos, gerentes | 504 | 235 | 739 | 738 | 1 | 739 |
| Empleados | 3 | — | 3 | 3 | — | 3 |
| Peones y obreros | 312 | 108 | 420 | 420 | — | 420 |
| Arrendatarios, agregados y colonos | 229 | 125 | 354 | 354 | — | 354 |
| Oficios domésticos | 12 | 1.093 | 1.105 | 1.105 | — | 1.105 |
| Sirvientes | 54 | 107 | 161 | 161 | — | 161 |
| Categoría no definida | 11 | 5 | 16 | 16 | — | 16 |
| **b) Industrias extractivas** | 9 | 2 | 11 | 11 | | 11 |
| Dueños, directores, patronos, gerentes | 5 | 2 | 7 | 7 | — | 7 |
| Empleados | — | — | — | — | — | — |
| Peones y obreros | 4 | — | 4 | 4 | — | 4 |
| Categoría no definida | — | — | — | — | — | — |
| **II. INDUSTRIAS DE TRANSFORMACION** | 44 | 111 | 155 | 153 | 2 | 155 |
| **c) Industrias varias** | 34 | 110 | 144 | 144 | | 144 |
| Dueños, directores, patronos, gerentes | 29 | 100 | 129 | 129 | — | 129 |
| Empleados | — | — | — | — | — | — |
| Peones y obreros | 4 | 7 | 11 | 11 | — | 11 |
| Categoría no definida | 1 | 3 | 4 | 4 | — | 4 |
| **d) Edificaciones y construcciones** | 10 | 1 | 11 | 9 | 2 | 11 |
| Dueños, directores, patronos, gerentes | 1 | 1 | 2 | 2 | — | 2 |
| Empleados | — | — | — | — | — | — |
| Peones y obreros | 9 | — | 9 | 7 | 2 | 9 |
| Categoría no definida | — | — | — | — | — | — |

(Continúa).

## Distribución de la población por ramas de actividad económica — (Continuación).

| RAMAS DE ACTIVIDAD Y CATEGORIA DENTRO DE CADA RAMA | SEXO | | | NACIONALIDAD | | |
|---|---|---|---|---|---|---|
| | H. | M. | T. | Colombianos | Extranjeros | Total |
| **MUNICIPIO DE GAMEZA — (Conclusión).** | | | | | | |
| **III. SERVICIOS** | 37 | 25 | 62 | 62 | | 62 |
| **e) Transportes y comunicaciones** | 1 | 2 | 3 | 3 | | 3 |
| Dueños, directores, patronos, gerentes | — | — | — | — | — | — |
| Empleados | 1 | — | 1 | 1 | — | 1 |
| Peones y obreros | — | — | — | — | — | — |
| Categoría no definida | — | 2 | 2 | 2 | — | 2 |
| **f) Comercio, bancos y seguros** | 22 | 9 | 31 | 31 | | 31 |
| Dueños, directores, patronos, gerentes | 22 | 9 | 31 | 31 | — | 31 |
| Empleados | — | — | — | — | — | — |
| Peones y obreros | — | — | — | — | — | — |
| Categoría no definida | — | — | — | — | — | — |
| **g) Otros servicios *** | 14 | 14 | 28 | 28 | | 28 |
| Dueños, directores, patronos, gerentes | 3 | 9 | 12 | 12 | — | 12 |
| Empleados | 10 | 5 | 15 | 15 | — | 15 |
| Peones y obreros | — | — | — | — | — | — |
| Categoría no definida | 1 | — | 1 | 1 | — | 1 |
| **IV. ACTIVIDADES LIBERALES** | 4 | | 4 | 4 | | 4 |
| Dueños, directores, patronos, gerentes | 1 | — | 1 | 1 | — | 1 |
| Empleados | 1 | — | 1 | 1 | — | 1 |
| Profesionales por su cuenta | — | — | — | — | — | — |
| Categoría no definida | 2 | — | 2 | 2 | — | 2 |
| **V. OTRAS ACTIVIDADES** | 12 | 27 | 39 | 39 | | 39 |
| Sirvientes | 12 | 27 | 39 | 39 | — | 39 |
| Categoría no definida | — | — | — | — | — | — |
| **POBLACION INACTIVA** | 1.048 | 1.009 | 2.057 | 2.057 | | 2.057 |
| Estudiantes | 159 | 94 | 253 | 253 | — | 253 |
| Hospitalizados, asilados y otros | — | — | — | — | — | — |
| Presos | — | — | — | — | — | — |
| Rentistas y jubilados | 1 | - | 1 | 1 | — | 1 |
| Mujeres de oficios domésticos | — | 121 | 121 | 121 | — | 121 |
| Desocupados | 8 | 3 | 11 | 11 | — | 11 |
| Otros inactivos mayores de 14 años | 26 | 34 | 60 | 60 | — | 60 |
| Inactivos menores de 14 años | 854 | 757 | 1.611 | 1.611 | — | 1.611 |

* Comprende todos los demás servicios discriminados en la nomenclatura general, resumen del Departamento.

## Distribución de la población por ramas de actividad económica — (Continuación).

| RAMAS DE ACTIVIDAD Y CATEGORIA DENTRO DE CADA RAMA | SEXO | | | NACIONALIDAD | | |
|---|---|---|---|---|---|---|
| | H. | M. | T. | Colombianos | Extranjeros | Total |
| **MUNICIPIO DE GARAGOA** | | | | | | |
| Total general | 4.203 | 4.859 | 9.062 | 9.061 | 1 | 9.062 |
| **POBLACION ACTIVA** | 2.571 | 2.879 | 5.450 | 5.449 | 1 | 5.450 |
| **I. PRODUCCION PRIMARIA** | 2.357 | 2.549 | 4.906 | 4.906 | | 4.906 |
| **a) Agricultura y ganadería, explotación forestal, caza y pesca** | 2.357 | 2.549 | 4.906 | 4.906 | | 4.906 |
| Dueños, directores, patronos, gerentes | 1.106 | 153 | 1.259 | 1.259 | — | 1.259 |
| Empleados | 1 | — | 1 | 1 | — | 1 |
| Peones y obreros | 818 | 86 | 904 | 904 | — | 904 |
| Arrendatarios, agregados y colonos | 349 | 41 | 390 | 390 | — | 390 |
| Oficios domésticos | 9 | 2.090 | 2.099 | 2.099 | — | 2.099 |
| Sirvientes | 74 | 179 | 253 | 253 | — | 253 |
| Categoría no definida | — | — | — | — | — | — |
| **b) Industrias extractivas** | | | | | | |
| Dueños, directores, patronos, gerentes | — | — | — | — | — | — |
| Empleados | — | — | — | — | — | — |
| Peones y obreros | — | — | — | — | — | — |
| Categoría no definida | — | — | — | — | — | — |
| **II. INDUSTRIAS DE TRANSFORMACION** | 89 | 145 | 234 | 234 | | 234 |
| **c) Industrias varias** | 58 | 145 | 203 | 203 | | 203 |
| Dueños, directores, patronos, gerentes | 44 | 105 | 149 | 149 | — | 149 |
| Empleados | 2 | 5 | 7 | 7 | — | 7 |
| Peones y obreros | 12 | 34 | 46 | 46 | — | 46 |
| Categoría no definida | 1 | — | 1 | 1 | — | 1 |
| **d) Edificaciones y construcciones** | 30 | 1 | 31 | 31 | | 31 |
| Dueños, directores, patronos, gerentes | 3 | — | 3 | 3 | — | 3 |
| Empleados | — | — | — | — | — | — |
| Peones y obreros | 27 | 1 | 28 | 28 | — | 28 |
| Categoría no definida | — | — | — | — | — | — |

(Continúa).

## Distribución de la población por ramas de actividad económica — (Continuación).

| RAMAS DE ACTIVIDAD Y CATEGORIA DENTRO DE CADA RAMA | SEXO | | | NACIONALIDAD | | |
|---|---|---|---|---|---|---|
| | H. | M. | T. | Colombianos | Extranjeros | Total |
| **MUNICIPIO DE GARAGOA — (Conclusión).** | | | | | | |
| **III. SERVICIOS** | 89 | 56 | 145 | 144 | 1 | 145 |
| **e) Transportes y comunicaciones** | 2 | 4 | 6 | 6 | | 6 |
| Dueños, directores, patronos, gerentes | — | — | — | — | — | — |
| Empleados | 2 | 4 | 6 | 6 | — | 6 |
| Peones y obreros | — | — | — | — | — | — |
| Categoría no definida | — | — | — | — | — | — |
| **f) Comercio, bancos y seguros** | 45 | 20 | 65 | 65 | | 65 |
| Dueños, directores, patronos, gerentes | 36 | 19 | 55 | 55 | — | 55 |
| Empleados | 5 | 1 | 6 | 6 | — | 6 |
| Peones y obreros | 3 | — | 3 | 3 | — | 3 |
| Categoría no definida | 1 | — | 1 | 1 | — | 1 |
| **g) Otros servicios *** | 42 | 32 | 74 | 73 | 1 | 74 |
| Dueños, directores, patronos, gerentes | 11 | 5 | 16 | 16 | — | 16 |
| Empleados | 30 | 26 | 56 | 55 | 1 | 56 |
| Peones y obreros | 1 | 1 | 2 | 2 | — | 2 |
| Categoría no definida | — | — | — | — | — | — |
| **IV. ACTIVIDADES LIBERALES** | 10 | 1 | 11 | 11 | | 11 |
| Dueños, directores, patronos, gerentes | — | — | — | — | — | — |
| Empleados | 4 | 1 | 5 | 5 | — | 5 |
| Profesionales por su cuenta | 6 | — | 6 | 6 | — | 6 |
| Categoría no definida | — | — | — | — | — | — |
| **V. OTRAS ACTIVIDADES** | 26 | 128 | 154 | 154 | | 154 |
| Sirvientes | 22 | 127 | 149 | 149 | — | 149 |
| Categoría no definida | 4 | 1 | 5 | 5 | — | 5 |
| **POBLACION INACTIVA** | 1.632 | 1.980 | 3.612 | 3.612 | | 3.612 |
| Estudiantes | 294 | 288 | 582 | 582 | — | 582 |
| Hospitalizados, asilados y otros | — | 5 | 5 | 5 | — | 5 |
| Presos | — | — | — | — | — | — |
| Rentistas y jubilados | 6 | 13 | 19 | 19 | — | 19 |
| Mujeres de oficios domésticos | — | 264 | 264 | 264 | — | 264 |
| Desocupados | 9 | 8 | 17 | 17 | — | 17 |
| tros inactivos mayores de 14 años | 94 | 200 | 294 | 294 | — | 294 |
| Inactivos menores de 14 años | 1.229 | 1.202 | 2.431 | 2.431 | — | 2.431 |

* Comprende todos los demás servicios discriminados en la nomenclatura general, resumen del Departamento.

## Distribución de la población por ramas de actividad económica — (Continuación).

| RAMAS DE ACTIVIDAD Y CATEGORIA DENTRO DE CADA RAMA | SEXO | | | NACIONALIDAD | | |
|---|---|---|---|---|---|---|
| | H. | M. | T. | Colombianos | Extranjeros | Total |
| **MUNICIPIO DE GUACAMAYAS** | | | | | | |
| Total general | 2.334 | 2.643 | 4.977 | 4.967 | 10 | 4.977 |
| **POBLACION ACTIVA** | 1.261 | 1.503 | 2.764 | 2.755 | 9 | 2.764 |
| **I. PRODUCCION PRIMARIA** | 1.103 | 1.118 | 2.221 | 2.220 | 1 | 2.221 |
| **a) Agricultura y ganadería, explotación forestal, caza y pesca** | 1.094 | 1.118 | 2.212 | 2.211 | 1 | 2.212 |
| Dueños, directores, patronos, gerentes | 364 | 17 | 381 | 381 | — | 381 |
| Empleados | — | — | — | — | — | — |
| Peones y obreros | 386 | 14 | 400 | 400 | — | 400 |
| Arrendatarios, agregados y colonos | 272 | 7 | 279 | 278 | 1 | 279 |
| Oficios domésticos | 13 | 948 | 961 | 961 | — | 961 |
| Sirvientes | 38 | 130 | 168 | 168 | — | 168 |
| Categoría no definida | 21 | 2 | 23 | 23 | — | 23 |
| **b) Industrias extractivas** | 9 | | 9 | 9 | | 9 |
| Dueños, directores, patronos, gerentes | — | — | — | — | — | — |
| Empleados | — | — | — | — | — | — |
| Peones y obreros | 5 | — | 5 | 5 | — | 5 |
| Categoría no definida | 4 | — | 4 | 4 | — | 4 |
| **II. INDUSTRIAS DE TRANSFORMACION** | 92 | 291 | 383 | 375 | 8 | 383 |
| **c) Industrias varias** | 87 | 291 | 378 | 378 | 8 | 378 |
| Dueños, directores, patronos, gerentes | 57 | 231 | 288 | 287 | 1 | 288 |
| Empleados | 1 | — | 1 | 1 | — | 1 |
| Peones y obreros | 26 | 44 | 70 | 69 | 1 | 70 |
| Categoría no definida | 3 | 16 | 19 | 13 | 6 | 19 |
| **d) Edificaciones y construcciones** | 5 | | 5 | 5 | | 5 |
| Dueños, directores, patronos, gerentes | — | — | — | — | — | — |
| Empleados | — | — | — | — | — | — |
| Peones y obreros | 5 | — | 5 | 5 | — | 5 |
| Categoría no definida | — | — | — | — | — | — |



(Continúa).

## Distribución de la población por ramas de actividad económica — (Continuación).

| RAMAS DE ACTIVIDAD Y CATEGORIA DENTRO DE CADA RAMA | SEXO | | | NACIONALIDAD | | |
|---|---|---|---|---|---|---|
| | H. | M. | T. | Colombianos | Extranjeros | Total |
| **MUNICIPIO DE GUACAMAYAS — (Conclusión).** | | | | | | |
| **III. SERVICIOS** | 39 | 46 | 85 | 85 | | 85 |
| **e) Transportes y comunicaciones** | 3 | 1 | 4 | 4 | | 4 |
| Dueños, directores, patronos gerentes | — | — | — | — | — | — |
| Empleados | 1 | 1 | 2 | 2 | — | 2 |
| Peones y obreros | 2 | -- | 2 | 2 | — | 2 |
| Categoría no definida | — | — | — | — | — | — |
| **f) Comercio, bancos y seguros** | 28 | 19 | 47 | 47 | | 47 |
| Dueños, directores, patronos, gerentes | 25 | 15 | 40 | 40 | — | 40 |
| Empleados | — | 2 | 2 | 2 | — | 2 |
| Peones y obreros | — | — | — | — | — | — |
| Categoría no definida | 3 | 2 | 5 | 5 | — | 5 |
| **g) Otros servicios *** | 8 | 26 | 34 | 34 | | 34 |
| Dueños, directores, patronos, gerentes | 2 | 20 | 22 | 22 | — | 22 |
| Empleados | 6 | 4 | 10 | 10 | — | 10 |
| Peones y obreros | — | — | — | — | — | — |
| Categoría no definida | — | 2 | 2 | 2 | — | 2 |
| **IV. ACTIVIDADES LIBERALES** | 3 | | 3 | 3 | | 3 |
| Dueños, directores, patronos, gerentes | 1 | — | 1 | 1 | — | 1 |
| Empleados | — | — | — | — | — | — |
| Profesionales por su cuenta | 2 | — | 2 | 2 | — | 2 |
| Categoría no definida | — | — | — | — | — | — |
| **V. OTRAS ACTIVIDADES** | 24 | 48 | 72 | 72 | | 72 |
| Sirvientes | 23 | 47 | 70 | 70 | — | 70 |
| Categoría no definida | 1 | 1 | 2 | 2 | — | 2 |
| **POBLACION INACTIVA** | 1.073 | 1.140 | 2.213 | 2.212 | 1 | 2.213 |
| Estudiantes | 159 | 160 | 319 | 318 | 1 | 319 |
| Hospitalizados, asilados y otros | — | — | — | — | — | — |
| Presos | — | — | — | — | — | — |
| Rentistas y jubilados | 50 | 8 | 58 | 58 | — | 58 |
| Mujeres de oficios domésticos | — | 141 | 141 | 141 | — | 141 |
| Desocupados | 24 | 26 | 50 | 50 | — | 50 |
| Otros inactivos mayores de 14 años | 97 | 69 | 166 | 166 | — | 166 |
| nactivos menores de 14 años | 743 | 736 | 1.479 | 1.479 | — | 1.479 |

* Comprende todos los demás servicios discriminados en la nomenclatura general, resumen del Departamento.

## Distribución de la población por ramas de actividad económica — (Continuación).

| RAMAS DE ACTIVIDAD Y CATEGORIA DENTRO DE CADA RAMA | SEXO | | | NACIONALIDAD | | |
|---|---|---|---|---|---|---|
| | H. | M. | T. | Colombianos | Extranjeros | Total |
| **MUNICIPIO DE GUATEQUE** | | | | | | |
| Total general | 3.629 | 4.414 | 8.043 | 8.029 | 14 | 8.043 |
| **POBLACION ACTIVA** | 2.047 | 2.563 | 4.610 | 4.596 | 14 | 4.610 |
| **I. PRODUCCION PRIMARIA** | 1.538 | 1.875 | 3.413 | 3.409 | 4 | 3.413 |
| **a) Agricultura y ganadería, explotación forestal, caza y pesca** | 1.537 | 1.875 | 3.412 | 3.408 | 4 | 3.412 |
| Dueños, directores, patronos, gerentes | 598 | 97 | 695 | 693 | 2 | 695 |
| Empleados | 2 | 1 | 3 | 3 | — | 3 |
| Peones y obreros | 691 | 47 | 738 | 737 | 1 | 738 |
| Arrendatarios, agregados y colonos | 216 | 15 | 231 | 231 | — | 231 |
| Oficios domésticos | 4 | 1.610 | 1.614 | 1.613 | 1 | 1.614 |
| Sirvientes | 24 | 105 | 129 | 129 | — | 129 |
| Categoría no definida | 2 | — | 2 | 2 | — | 2 |
| **b) Industrias extractivas** | 1 | | 1 | 1 | | 1 |
| Dueños, directores, patronos, gerentes | — | — | — | — | — | — |
| Empleados | 1 | — | 1 | 1 | — | 1 |
| Peones y obreros | — | — | — | — | — | — |
| Categoría no definida | — | — | — | — | — | — |
| **II. INDUSTRIAS DE TRANSFORMACION** | 175 | 326 | 501 | 494 | 7 | 501 |
| **c) Industrias varias** | 133 | 325 | 458 | 451 | 7 | 458 |
| Dueños, directores, patronos, gerentes | 71 | 259 | 330 | 326 | 4 | 330 |
| Empleados | 7 | — | 7 | 7 | — | 7 |
| Peones y obreros | 51 | 62 | 113 | 112 | 1 | 113 |
| Categoría no definida | 4 | 4 | 8 | 6 | 2 | 8 |
| **d) Edificaciones y construcciones** | 42 | 1 | 43 | 43 | | 43 |
| Dueños, directores, patronos, gerentes | 6 | 1 | 7 | 7 | — | 7 |
| Empleados | 4 | — | 4 | 4 | — | 4 |
| Peones y obreros | 32 | — | 32 | 32 | — | 32 |
| Categoría no definida | — | — | — | — | — | — |

(Continúa).

## Distribución de la población por ramas de actividad económica — (Continuación).

| RAMAS DE ACTIVIDAD Y CATEGORIA DENTRO DE CADA RAMA | SEXO | | | NACIONALIDAD | | |
|---|---|---|---|---|---|---|
| | H. | M. | T. | Colombianos | Extranjeros | Total |
| **MUNICIPIO DE GUATEQUE — (Conclusión).** | | | | | | |
| **III. SERVICIOS** | 234 | 136 | 400 | 397 | 3 | 400 |
| **e) Transportes y comunicaciones** | 47 | 6 | 53 | 53 | | 53 |
| Dueños, directores, patronos, gerentes | 7 | — | 7 | 7 | — | 7 |
| Empleados | 22 | 6 | 28 | 28 | — | 28 |
| Peones y obreros | 18 | — | 18 | 18 | — | 18 |
| Categoría no definida | — | — | — | — | — | — |
| **f) Comercio, bancos y seguros** | 127 | 94 | 221 | 219 | 2 | 221 |
| Dueños, directores, patronos, gerentes | 107 | 83 | 190 | 188 | 2 | 190 |
| Empleados | 19 | 9 | 28 | 28 | — | 28 |
| Peones y obreros | 1 | 2 | 3 | 3 | — | 3 |
| Categoría no definida | — | — | — | — | — | — |
| **g) Otros servicios *** | 90 | 36 | 126 | 125 | 1 | 126 |
| Dueños, directores, patronos, gerentes | 16 | 12 | 28 | 28 | — | 28 |
| Empleados | 73 | 24 | 97 | 96 | 1 | 97 |
| Peones y obreros | — | — | — | — | — | — |
| Categoría no definida | 1 | — | 1 | 1 | — | 1 |
| **IV. ACTIVIDADES LIBERALES** | 22 | 3 | 25 | 25 | | 25 |
| Dueños, directores, patronos, gerentes | 1 | — | 1 | 1 | — | 1 |
| Empleados | 5 | 3 | 8 | 8 | — | 8 |
| Profesionales por su cuenta | 16 | — | 16 | 16 | — | 16 |
| Categoría no definida | — | — | — | — | — | — |
| **V. OTRAS ACTIVIDADES** | 48 | 223 | 271 | 271 | | 271 |
| Sirvientes | 35 | 217 | 252 | 252 | — | 252 |
| Categoría no definida | 13 | 6 | 19 | 19 | — | 19 |
| **POBLACION INACTIVA** | 1.582 | 1.851 | 3.433 | 3.433 | | 3.433 |
| Estudiantes | 269 | 239 | 508 | 508 | — | 508 |
| Hospitalizados, asilados y otros | 4 | 11 | 15 | 15 | — | 15 |
| Presos | 21 | — | 21 | 21 | — | 21 |
| Rentistas y jubilados | 4 | 15 | 19 | 19 | — | 19 |
| Mujeres de oficios domésticos | — | 409 | 409 | 409 | — | 409 |
| Desocupados | 10 | 1 | 11 | 11 | — | 11 |
| Otros inactivos mayores de 14 años | 67 | 51 | 118 | 118 | — | 118 |
| Inactivos menores de 14 años | 1.207 | 1.125 | 2.332 | 2.332 | — | 2.332 |

* Comprende todos los demás servicios discriminados en la nomenclatura general, resumen del Departamento.

## Distribución de la población por ramas de actividad económica — (Continuación).

| RAMAS DE ACTIVIDAD Y CATEGORIA DENTRO DE CADA RAMA | SEXO | | | NACIONALIDAD | | |
|---|---|---|---|---|---|---|
| | H. | M. | T. | Colombianos | Extranjeros | Total |
| **MUNICIPIO DE GUAYATA** | | | | | | |
| Total general | 4.185 | 4.561 | 8.746 | 8.735 | 11 | 8.746 |
| **POBLACION ACTIVA** | 2.579 | 3.100 | 5.679 | 5.671 | 8 | 5.679 |
| **I. PRODUCCION PRIMARIA** | 2.362 | 2.914 | 5.276 | 5.273 | 3 | 5.276 |
| **a) Agricultura y ganadería, explotación forestal, caza y pesca** | 2.361 | 2.914 | 5.275 | 5.272 | 3 | 5.275 |
| Dueños, directores, patronos, gerentes | 1.167 | 205 | 1.372 | 1.371 | 1 | 1.372 |
| Empleados | 2 | — | 2 | 2 | — | 2 |
| Peones y obreros | 848 | 78 | 926 | 925 | 1 | 926 |
| Arrendatarios, agregados y colonos | 266 | 51 | 317 | 316 | 1 | 317 |
| Oficios domésticos | 8 | 2.354 | 2.362 | 2.362 | — | 2.362 |
| Sirvientes | 68 | 226 | 294 | 294 | — | 294 |
| Categoría no definida | 2 | — | 2 | 2 | — | 2 |
| **b) Industrias extractivas** | 1 | | 1 | 1 | | 1 |
| Dueños, directores, patronos, gerentes | — | — | — | — | — | — |
| Empleados | — | — | — | — | — | — |
| Peones y obreros | — | — | — | — | — | — |
| Categoría no definida | 1 | — | 1 | 1 | — | 1 |
| **II. INDUSTRIAS DE TRANSFORMACION** | 124 | 97 | 221 | 218 | 3 | 221 |
| **c) Industrias varias** | 55 | 93 | 148 | 145 | 3 | 148 |
| Dueños, directores, patronos, gerentes | 45 | 81 | 126 | 126 | — | 126 |
| Empleados | 2 | — | 2 | 2 | — | 2 |
| Peones y obreros | 5 | 10 | 15 | 14 | 1 | 15 |
| Categoría no definida | 3 | 2 | 5 | 3 | 2 | 5 |
| **d) Edificaciones y construcciones** | 69 | 4 | 73 | 73 | | 73 |
| Dueños, directores, patronos, gerentes | 1 | 1 | 2 | 2 | — | 2 |
| Empleados | 6 | 1 | 7 | 7 | — | 7 |
| Peones y obreros | 62 | — | 62 | 62 | — | 62 |
| Categoría no definida | — | 2 | 2 | 2 | — | 2 |

(Continúa).

## Distribución de la población por ramas de actividad económica — (Continuación).

| RAMAS DE ACTIVIDAD Y CATEGORIA DENTRO DE CADA RAMA | SEXO | | | NACIONALIDAD | | |
|---|---|---|---|---|---|---|
| | H. | M. | T. | Colombianos | Extranjeros | Total |
| **MUNICIPIO DE GUAYATA — (Conclusión).** | | | | | | |
| **III. SERVICIOS** | 69 | 22 | 91 | 90 | 1 | 91 |
| **e) Transportes y comunicaciones** | 2 | 2 | 4 | 4 | | 4 |
| Dueños, directores, patronos, gerentes | 1 | — | 1 | 1 | — | 1 |
| Empleados | 1 | 2 | 3 | 3 | — | 3 |
| Peones y obreros | — | — | — | — | — | — |
| Categoría no definida | — | — | — | — | — | — |
| **f) Comercio, bancos y seguros** | 38 | 6 | 44 | 44 | | 44 |
| Dueños, directores, patronos, gerentes | 38 | 5 | 43 | 43 | — | 43 |
| Empleados | — | 1 | 1 | 1 | — | 1 |
| Peones y obreros | — | — | — | — | — | — |
| Categoría no definida | — | — | — | — | — | — |
| **g) Otros servicios *** | 29 | 14 | 43 | 42 | 1 | 43 |
| Dueños, directores, patronos, gerentes | 5 | 4 | 9 | 9 | — | 9 |
| Empleados | 24 | 8 | 32 | 31 | 1 | 32 |
| Peones y obreros | — | 1 | 1 | 1 | — | 1 |
| Categoría no definida | — | 1 | 1 | 1 | — | 1 |
| **IV. ACTIVIDADES LIBERALES** | 3 | 2 | 5 | 4 | 1 | 5 |
| Dueños, directores, patronos, gerentes | — | 1 | 1 | 1 | — | 1 |
| Empleados | — | 1 | 1 | 1 | — | 1 |
| Profesionales por su cuenta | 3 | — | 3 | 2 | 1 | 3 |
| Categoría no definida | — | — | — | — | — | — |
| **V. OTRAS ACTIVIDADES** | 21 | 65 | 86 | 86 | | 86 |
| Sirvientes | 18 | 65 | 83 | 83 | — | 83 |
| Categoría no definida | 3 | — | 3 | 3 | — | 3 |
| **POBLACION INACTIVA** | 1.606 | 1.461 | 3.067 | 3.064 | 3 | 3.067 |
| Estudiantes | 202 | 161 | 363 | 361 | 2 | 363 |
| Hospitalizados, asilados y otros | — | — | — | — | — | — |
| Presos | — | — | — | — | — | — |
| Rentistas y jubilados | 8 | 9 | 17 | 17 | — | 17 |
| Mujeres de oficios domésticos | — | 109 | 109 | 109 | — | 109 |
| Desocupados | 11 | 7 | 18 | 18 | — | 18 |
| Otros inactivos mayores de 14 años | 19 | 18 | 37 | 37 | — | 37 |
| Inactivos menores de 14 años | 1.366 | 1.157 | 2.523 | 2.522 | 1 | 2.523 |

* Comprende todos los demás servicios discriminados en la nomenclatura general, resumen del Departamento.

## Distribución de la población por ramas de actividad económica — (Continuación).

| RAMAS DE ACTIVIDAD Y CATEGORIA DENTRO DE CADA RAMA | SEXO | | | NACIONALIDAD | | |
|---|---|---|---|---|---|---|
| | H. | M. | T. | Colombianos | Extranjeros | Total |
| **MUNICIPIO DE GUICAN** | | | | | | |
| Total general | 3.616 | 3.975 | 7.591 | 7.584 | 7 | 7.591 |
| **POBLACION ACTIVA** | 2.104 | 2.246 | 4.350 | 4.343 | 7 | 4.350 |
| **I. PRODUCCION PRIMARIA** | 1.568 | 1.502 | 3.070 | 3.068 | 2 | 3.070 |
| **a) Agricultura y ganadería, explotación forestal, caza y pesca** | 1.565 | 1.501 | 3.066 | 3.064 | 2 | 3.066 |
| Dueños, directores, patronos, gerentes | 478 | 19 | 497 | 497 | — | 497 |
| Empleados | 2 | — | 2 | 2 | — | 2 |
| Peones y obreros | 748 | 19 | 767 | 766 | 1 | 767 |
| Arrendatarios, agregados y colonos | 222 | 5 | 227 | 226 | 1 | 227 |
| Oficios domésticos | 19 | 1.084 | 1.103 | 1.103 | — | 1.103 |
| Sirvientes | 72 | 371 | 443 | 443 | — | 443 |
| Categoría no definida | 24 | 3 | 27 | 27 | — | 27 |
| **b) Industrias extractivas** | 3 | 1 | 4 | 4 | | 4 |
| Dueños, directores, patronos, gerentes | 3 | — | 3 | 3 | — | 3 |
| Empleados | — | — | — | — | — | — |
| Peones y obreros | — | 1 | 1 | 1 | — | 1 |
| Categoría no definida | — | — | — | — | — | — |
| **II. INDUSTRIAS DE TRANSFORMACION** | 400 | 625 | 1.025 | 1.020 | 5 | 1.025 |
| **c) Industrias varias** | 379 | 624 | 1.003 | 998 | 5 | 1.003 |
| Dueños, directores, patronos, gerentes | 255 | 505 | 760 | 757 | 3 | 760 |
| Empleados | 1 | — | 1 | 1 | — | 1 |
| Peones y obreros | 113 | 91 | 204 | 204 | — | 204 |
| Categoría no definida | 10 | 28 | 38 | 36 | 2 | 38 |
| **d) Edificaciones y construcciones** | 21 | 1 | 22 | 22 | | 22 |
| Dueños, directores, patronos, gerentes | 1 | 1 | 2 | 2 | — | 2 |
| Empleados | — | — | — | — | — | — |
| Peones y obreros | 20 | — | 20 | 20 | — | 20 |
| Categoría no definida | — | — | — | — | — | — |

(Continúa).

## Distribución de la población por ramas de actividad económica — (Continuación).

| RAMAS DE ACTIVIDAD Y CATEGORIA DENTRO DE CADA RAMA | SEXO | | | NACIONALIDAD | | |
|---|---|---|---|---|---|---|
| | H. | M. | T. | Colombianos | Extranjeros | Total |
| **MUNICIPIO DE GÜICAN — (Conclusión).** | | | | | | |
| **III. SERVICIOS** | 95 | 47 | 142 | 142 | | 142 |
| **e) Transportes y comunicaciones** | 7 | 1 | 8 | 8 | | 8 |
| Dueños, directores, patronos, gerentes | 1 | — | 1 | 1 | — | 1 |
| Empleados | 1 | 1 | 2 | 2 | — | 2 |
| Peones y obreros | 5 | — | 5 | 5 | — | 5 |
| Categoría no definida | — | — | — | — | — | — |
| **f) Comercio, bancos y seguros** | 28 | 11 | 39 | 39 | | 39 |
| Dueños, directores, patronos, gerentes | 27 | 8 | 35 | 35 | — | 35 |
| Empleados | — | — | — | — | — | — |
| Peones y obreros | — | — | — | — | — | — |
| Categoría no definida | 1 | 3 | 4 | 4 | — | 4 |
| **g) Otros servicios *** | 60 | 35 | 95 | 95 | | 95 |
| Dueños, directores, patronos, gerentes | 15 | 22 | 37 | 37 | — | 37 |
| Empleados | 43 | 13 | 56 | 56 | — | 56 |
| Peones y obreros | 2 | — | 2 | 2 | — | 2 |
| Categoría no definida | — | — | — | — | — | — |
| **IV. ACTIVIDADES LIBERALES** | 6 | | 6 | 6 | | 6 |
| Dueños, directores, patronos, gerentes | 2 | — | 2 | 2 | — | 2 |
| Empleados | — | — | — | — | — | — |
| Profesionales por su cuenta | 4 | — | 4 | 4 | — | 4 |
| Categoría no definida | — | — | — | — | — | — |
| **V. OTRAS ACTIVIDADES** | 35 | 72 | 107 | 107 | | 107 |
| Sirvientes | 35 | 71 | 106 | 106 | — | 106 |
| Categoría no definida | — | 1 | 1 | 1 | — | 1 |
| **POBLACION INACTIVA** | 1.512 | 1.729 | 3.241 | 3.241 | | 3.241 |
| Estudiantes | 194 | 189 | 383 | 383 | — | 383 |
| Hospitalizados, asilados y otros | — | — | — | — | — | — |
| Presos | — | — | — | — | — | — |
| Rentistas y jubilados | 10 | 1 | 11 | 11 | — | 11 |
| Mujeres de oficios domésticos | — | 269 | 269 | 269 | — | 269 |
| Desocupados | 16 | 14 | 30 | 30 | — | 30 |
| Otros inactivos mayores de 14 años | 87 | 92 | 179 | 179 | — | 179 |
| Inactivos menores de 14 años | 1.205 | 1.164 | 2.369 | 2.369 | — | 2.369 |

* Comprende todos los demás servicios discriminados en la nomenclatura general, resumen del Departamento.

## Distribución de la población por ramas de actividad económica — (Continuación).

| RAMAS DE ACTIVIDAD Y CATEGORIA DENTRO DE CADA RAMA | SEXO | | | NACIONALIDAD | | |
|---|---|---|---|---|---|---|
| | H. | M. | T. | Colombianos | Extranjeros | Total |
| **MUNICIPIO DE IZA** | | | | | | |
| Total general | 1.020 | 1.157 | 2.177 | 2.177 | | 2.177 |
| **POBLACION ACTIVA** | 574 | 722 | 1.296 | 1.296 | | 1.296 |
| **I. PRODUCCION PRIMARIA** | 419 | 361 | 780 | 780 | | 780 |
| **a) Agricultura y ganadería, explotación forestal, caza y pesca** | 419 | 361 | 780 | 780 | | 780 |
| Dueños, directores, patronos, gerentes | 181 | 7 | 188 | 188 | — | 188 |
| Empleados | 1 | — | 1 | 1 | — | 1 |
| Peones y obreros | — | — | — | — | — | — |
| Arrendatarios, agregados y colonos | 59 | 3 | 62 | 62 | — | 62 |
| Oficios domésticos | 1 | 253 | 254 | 254 | — | 254 |
| Sirvientes | 45 | 74 | 119 | 119 | — | 119 |
| Categoría no definida | 132 | 24 | 156 | 156 | — | 156 |
| **b) Industrias extractivas** | | | | | | |
| Dueños, directores, patronos, gerentes | — | — | — | — | — | — |
| Empleados | — | — | — | — | — | — |
| Peones y obreros | — | — | — | — | — | — |
| Categoría no definida | — | — | — | — | — | — |
| **II. INDUSTRIAS DE TRANSFORMACION** | 101 | 309 | 410 | 410 | | 410 |
| **c) Industrias varias** | 98 | 309 | 405 | 405 | | 405 |
| Dueños, directores, patronos, gerentes | 64 | 221 | 285 | 285 | — | 285 |
| Empleados | — | — | — | — | — | — |
| Peones y obreros | 16 | 21 | 37 | 37 | — | 37 |
| Categoría no definida | 16 | 67 | 83 | 83 | — | 83 |
| **d) Edificaciones y construcciones** | 5 | | 5 | 5 | | 5 |
| Dueños, directores, patronos, gerentes | — | — | — | — | — | — |
| Empleados | — | — | — | — | — | — |
| Peones y obreros | — | — | — | — | — | — |
| Categoría no definida | 5 | — | 5 | 5 | — | 5 |

(Continúa).

## Distribución de la población por ramas de actividad económica — (Continuación).

| RAMAS DE ACTIVIDAD Y CATEGORIA DENTRO DE CADA RAMA | SEXO | | | NACIONALIDAD | | |
|---|---|---|---|---|---|---|
| | H. | M. | T. | Colombianos | Extranjeros | Total |
| **MUNICIPIO DE IZA — (Conclusión).** | | | | | | |
| **III. SERVICIOS** | **35** | **16** | **51** | **51** | | **51** |
| **e) Transportes y comunicaciones** | **2** | **4** | **6** | **6** | | **6** |
| Dueños, directores, patronos, gerentes | — | 1 | 1 | 1 | — | 1 |
| Empleados | 2 | 2 | 4 | 4 | — | 4 |
| Peones y obreros | — | — | — | — | — | — |
| Categoría no definida | — | 1 | 1 | 1 | — | 1 |
| **f) Comercio, bancos y seguros** | **29** | **5** | **34** | **34** | | **34** |
| Dueños, directores, patronos, gerentes | 29 | 5 | 34 | 34 | — | 34 |
| Empleados | — | — | — | — | — | — |
| Peones y obreros | — | — | — | — | — | — |
| Categoría no definida | — | — | — | — | — | — |
| **g) Otros servicios *** | **4** | **7** | **11** | **11** | | **11** |
| Dueños, directores, patronos, gerentes | 1 | 3 | 4 | 4 | — | 4 |
| Empleados | 3 | 3 | 6 | 6 | — | 6 |
| Peones y obreros | — | 1 | 1 | 1 | — | |
| Categoría no definida | — | — | — | — | — | — |
| **IV. ACTIVIDADES LIBERALES** | **2** | **1** | **3** | **3** | | **3** |
| Dueños, directores, patronos, gerentes | 2 | — | 2 | 2 | — | 2 |
| Empleados | — | 1 | 1 | 1 | — | 1 |
| Profesionales por su cuenta | — | — | — | — | — | — |
| Categoría no definida | — | — | — | — | — | — |
| **V. OTRAS ACTIVIDADES** | **17** | **35** | **52** | **52** | | **52** |
| Sirvientes | 14 | 35 | 49 | 49 | — | 49 |
| Categoría no definida | 3 | — | 3 | 3 | — | 3 |
| **POBLACION INACTIVA** | **446** | **435** | **881** | **881** | | **881** |
| Estudiantes | 132 | 82 | 214 | 214 | — | 214 |
| Hospitalizados, asilados y otros | — | — | — | — | — | — |
| Presos | — | — | — | — | — | — |
| Rentistas y jubilados | 1 | 1 | 2 | 2 | — | 2 |
| Mujeres de oficios domésticos | — | 14 | 14 | 14 | — | 14 |
| Desocupados | 10 | 10 | 20 | 20 | — | 20 |
| Otros inactivos mayores de 14 años | 13 | 17 | 30 | 30 | — | 30 |
| Inactivos menores de 14 años | 290 | 311 | 601 | 601 | — | 601 |

* Comprende todos los demás servicios discriminados en la nomenclatura general, resumen del Departamento.

## Distribución de la población por ramas de actividad económica — (Continuación).

| RAMAS DE ACTIVIDAD Y CATEGORIA DENTRO DE CADA RAMA | SEXO | | | NACIONALIDAD | | |
|---|---|---|---|---|---|---|
| | H. | M. | T. | Colombianos | Extranjeros | Total |
| **MUNICIPIO DE JENESANO** | | | | | | |
| Total general | 3.982 | 4.636 | 8.618 | 8.618 | | 8.618 |
| **POBLACION ACTIVA** | 2.410 | 3.169 | 5.579 | 5.579 | | 5.579 |
| **I. PRODUCCION PRIMARIA** | 1.886 | 1.694 | 3.580 | 3.580 | | 3.580 |
| **a) Agricultura y ganadería, explotación forestal, caza y pesca** | 1.885 | 1.694 | 3.579 | 3.579 | | 3.579 |
| Dueños, directores, patronos, gerentes | 880 | 54 | 934 | 934 | — | 934 |
| Empleados | 1 | — | 1 | 1 | — | 1 |
| Peones y obreros | 513 | 86 | 599 | 599 | — | 599 |
| Arrendatarios, agregados y colonos | 330 | 22 | 352 | 352 | — | 352 |
| Oficios domésticos | 48 | 1.247 | 1.295 | 1.295 | — | 1.295 |
| Sirvientes | 102 | 283 | 385 | 385 | — | 385 |
| Categoría no definida | 11 | 2 | 13 | 13 | — | 13 |
| **b) Industrias extractivas** | 1 | | 1 | 1 | | 1 |
| Dueños, directores, patronos, gerentes | — | — | — | — | — | — |
| Empleados | — | — | — | — | — | — |
| Peones y obreros | 1 | — | 1 | 1 | — | 1 |
| Categoría no definida | — | — | — | — | — | — |
| **II. INDUSTRIAS DE TRANSFORMACION** | 317 | 1.353 | 1.670 | 1.670 | | 1.670 |
| **c) Industrias varias** | 292 | 1.353 | 1.645 | 1.645 | | 1.645 |
| Dueños, directores, patronos, gerentes | 181 | 975 | 1.156 | 1.156 | — | 1.156 |
| Empleados | 3 | 1 | 4 | 4 | — | 4 |
| Peones y obreros | 14 | 9 | 23 | 23 | — | 23 |
| Categoría no definida | 94 | 368 | 462 | 462 | — | 462 |
| **d) Edificaciones y construcciones** | 25 | | 25 | 25 | | 25 |
| Dueños, directores, patronos, gerentes | — | — | — | — | — | — |
| Empleados | — | — | — | — | — | — |
| Peones y obreros | 25 | — | 25 | 25 | — | 25 |
| Categoría no definida | — | — | — | — | — | — |

(Continúa).

## Distribución de la población por ramas de actividad económica — (Continuación).

| RAMAS DE ACTIVIDAD Y CATEGORIA DENTRO DE CADA RAMA | SEXO | | | NACIONALIDAD | | |
|---|---|---|---|---|---|---|
| | H. | M. | T. | Colombianos | Extranjeros | Total |
| **MUNICIPIO DE JENESANO — (Conclusión).** | | | | | | |
| **III. SERVICIOS** | 179 | 75 | 254 | 254 | | 254 |
| **e) Transportes y comunicaciones** | 8 | 3 | 11 | 11 | | 11 |
| Dueños, directores, patronos, gerentes | 3 | — | 3 | 3 | — | 3 |
| Empleados | 3 | 3 | 6 | 6 | — | 6 |
| Peones y obreros | 2 | — | 2 | 2 | — | 2 |
| Categoría no definida | — | — | — | — | — | — |
| **f) Comercio, bancos y seguros** | 150 | 37 | 187 | 187 | | 187 |
| Dueños, directores, patronos, gerentes | 149 | 36 | 185 | 185 | — | 185 |
| Empleados | — | — | — | — | — | — |
| Peones y obreros | — | — | — | — | — | — |
| Categoría no definida | 1 | 1 | 2 | 2 | — | 2 |
| **g) Otros servicios *** | 21 | 35 | 56 | 56 | | 56 |
| Dueños, directores, patronos, gerentes | 2 | 8 | 10 | 10 | — | 10 |
| Empleados | 15 | — | 15 | 15 | — | 15 |
| Peones y obreros | — | — | — | — | — | — |
| Categoría no definida | 4 | 27 | 31 | 31 | — | 31 |
| **IV. ACTIVIDADES LIBERALES** | | 1 | 1 | 1 | | 1 |
| Dueños, directores, patronos, gerentes | — | 1 | 1 | 1 | — | 1 |
| Empleados | — | — | — | — | — | — |
| Profesionales por su cuenta | — | — | — | — | — | — |
| Categoría no definida | — | — | — | — | — | — |
| **V. OTRAS ACTIVIDADES** | 28 | 46 | 74 | 74 | | 74 |
| Sirvientes | 21 | 43 | 64 | 64 | — | 64 |
| Categoría no definida | 7 | 3 | 10 | 10 | — | 10 |
| **POBLACION INACTIVA** | 1.572 | 1.467 | 3.039 | 3.039 | | 3.039 |
| Estudiantes | 174 | 94 | 268 | 268 | — | 268 |
| Hospitalizados, asilados y otros | — | — | — | — | — | — |
| Presos | — | — | — | — | — | — |
| Rentistas y jubilados | 1 | 23 | 24 | 24 | — | 24 |
| Mujeres de oficios domésticos | — | 79 | 79 | 79 | — | 79 |
| Desocupados | 26 | 15 | 41 | 41 | — | 41 |
| Otros inactivos mayores de 14 años | 144 | 75 | 219 | 219 | — | 219 |
| Inactivos menores de 14 años | 1.227 | 1.181 | 2.408 | 2.408 | — | 2.408 |

* *Comprende todos los demás servicios discriminados en la nomenclatura general, resumen del Departamento.*

## Distribución de la población, por ramas de actividad económica — (Continuación).

| RAMAS DE ACTIVIDAD Y CATEGORIA DENTRO DE CADA RAMA | SEXO | | | NACIONALIDAD | | |
|---|---|---|---|---|---|---|
| | H. | M. | T. | Colombianos | Extranjeros | Total |
| **MUNICIPIO DE JERICO** | | | | | | |
| Total general | 3.154 | 3.433 | 6.587 | 6.586 | 1 | 6.587 |
| **POBLACION ACTIVA** | 1.797 | 2.182 | 3.979 | 3.978 | 1 | 3.979 |
| **I. PRODUCCION PRIMARIA** | 1.621 | 1.542 | 3.163 | 3.162 | 1 | 3.163 |
| **a) Agricultura y ganadería, explotación forestal, caza y pesca** | 1.621 | 1.541 | 3.162 | 3.161 | 1 | 3.162 |
| Dueños, directores, patronos, gerentes | 978 | 36 | 1.014 | 1.014 | — | 1.014 |
| Empleados | — | — | — | — | — | — |
| Peones y obreros | 1 | — | 1 | 1 | — | 1 |
| Arrendatarios, agregados y colonos | 160 | 9 | 169 | 168 | 1 | 169 |
| Oficios domésticos | 14 | 1.260 | 1.274 | 1.274 | — | 1.274 |
| Sirvientes | 105 | 212 | 317 | 317 | — | 317 |
| Categoría no definida | 363 | 24 | 387 | 387 | — | 387 |
| **b) Industrias extractivas** | | 1 | 1 | 1 | | 1 |
| Dueños, directores, patronos, gerentes | — | — | — | — | — | — |
| Empleados | — | — | — | — | — | — |
| Peones y obreros | — | — | — | — | — | — |
| Categoría no definida | — | 1 | 1 | 1 | — | 1 |
| **II. INDUSTRIAS DE TRANSFORMACION** | 79 | 591 | 670 | 670 | | 670 |
| **c) Industrias varias** | 75 | 591 | 666 | 666 | | 666 |
| Dueños, directores, patronos, gerentes | 54 | 543 | 597 | 597 | — | 597 |
| Empleados | — | — | — | — | — | — |
| Peones y obreros | 6 | 1 | 7 | 7 | — | 7 |
| Categoría no definida | 15 | 47 | 62 | 62 | — | 62 |
| **d) Edificaciones y construcciones** | 4 | | 4 | 4 | | 4 |
| Dueños, directores, patronos, gerentes | — | — | — | — | — | — |
| Empleados | — | — | — | — | — | — |
| Peones y obreros | 4 | — | 4 | 4 | — | 4 |
| Categoría no definida | — | — | — | — | — | — |

(Continúa).

## Distribución de la población, por ramas de actividad económica — (Continuación).

| RAMAS DE ACTIVIDAD Y CATEGORIA DENTRO DE CADA RAMA | SEXO | | | NACIONALIDAD | | |
|---|---|---|---|---|---|---|
| | H. | M. | T. | Colombianos | Extranjeros | Total |
| **MUNICIPIO DE JERICO — (Conclusión).** | | | | | | |
| **III. SERVICIOS** | 90 | 28 | 118 | 118 | | 118 |
| **e) Transportes y comunicaciones** | 3 | 2 | 5 | 5 | | 5 |
| Dueños, directores, patronos, gerentes | — | — | — | — | — | — |
| Empleados | 1 | 2 | 3 | 3 | — | 3 |
| Peones y obreros | 1 | — | 1 | 1 | — | 1 |
| Categoría no definida | 1 | — | 1 | 1 | — | 1 |
| **f) Comercio, bancos y seguros** | 73 | 6 | 79 | 79 | | 79 |
| Dueños, directores, patronos, gerentes | 72 | 5 | 77 | 77 | — | 77 |
| Empleados | — | 1 | 1 | 1 | — | 1 |
| Peones y obreros | 1 | — | 1 | 1 | — | 1 |
| Categoría no definida | — | — | — | — | — | — |
| **g) Otros servicios *** | 14 | 20 | 34 | 34 | | 34 |
| Dueños, directores, patronos, gerentes | 4 | 13 | 17 | 17 | — | 17 |
| Empleados | 10 | 7 | 17 | 17 | — | 17 |
| Peones y obreros | — | — | — | — | — | — |
| Categoría no definida | — | — | — | — | — | — |
| **IV. ACTIVIDADES LIBERALES** | 2 | 2 | 4 | 4 | | 4 |
| Dueños, directores, patronos, gerentes | 2 | 1 | 3 | 3 | — | 3 |
| Empleados | — | — | — | — | — | — |
| Profesionales por su cuenta | — | — | — | — | — | — |
| Categoría no definida | — | 1 | 1 | 1 | — | 1 |
| **V. OTRAS ACTIVIDADES** | 5 | 19 | 24 | 24 | | 24 |
| Sirvientes | 5 | 19 | 24 | 24 | — | 24 |
| Categoría no definida | — | — | — | — | — | — |
| **POBLACION INACTIVA** | 1.357 | 1.251 | 2.608 | 2.608 | | 2.608 |
| Estudiantes | 205 | 153 | 358 | 358 | — | 358 |
| Hospitalizados, asilados y otros | — | — | — | — | — | — |
| Presos | — | — | — | — | — | — |
| Rentistas y jubilados | 2 | 2 | 4 | 4 | — | 4 |
| Mujeres de oficios domésticos | — | 79 | 79 | 79 | — | 79 |
| Desocupados | 9 | 2 | 11 | 11 | — | 11 |
| Otros inactivos mayores de 14 años | 70 | 68 | 138 | 138 | — | 138 |
| Inactivos menores de 14 años | 1.071 | 947 | 2.018 | 2.018 | — | 2.018 |

* Comprende todos los demás servicios discriminados en la nomenclatura general, resumen del Departamento.

## Distribución de la población por ramas de actividad económica — (Continuación).

| RAMAS DE ACTIVIDAD Y CATEGORIA DENTRO DE CADA RAMA | SEXO | | | NACIONALIDAD | | |
|---|---|---|---|---|---|---|
| | H. | M. | T. | Colombianos | Extranjeros | Total |
| **MUNICIPIO DE LA SALINA** | | | | | | |
| Total general | 1.187 | 1.107 | 2.294 | 2.288 | 6 | 2.294 |
| **POBLACION ACTIVA** | 733 | 611 | 1.344 | 1.338 | 6 | 1.344 |
| **I. PRODUCCION PRIMARIA** | 626 | 522 | 1.148 | 1.147 | 1 | 1.148 |
| **a) Agricultura y ganadería, explotación forestal, caza y pesca** | 601 | 519 | 1.120 | 1.119 | 1 | 1.120 |
| Dueños, directores, patronos, gerentes | 76 | 5 | 81 | 81 | — | 81 |
| Empleados | 6 | — | 6 | 6 | — | 6 |
| Peones y obreros | 368 | 11 | 379 | 379 | — | 379 |
| Arrendatarios, agregados y colonos | 72 | 4 | 76 | 76 | — | 76 |
| Oficios domésticos | — | 394 | 394 | 394 | — | 394 |
| Sirvientes | 27 | 102 | 129 | 129 | — | 129 |
| Categoría no definida | 52 | 3 | 55 | 54 | 1 | 55 |
| **b) Industrias extractivas** | 25 | 3 | 28 | 28 | | 28 |
| Dueños, directores, patronos, gerentes | 14 | 1 | 15 | 15 | — | 15 |
| Empleados | 7 | — | 7 | 7 | — | 7 |
| Peones y obreros | — | — | — | — | — | — |
| Categoría no definida | 4 | 2 | 6 | 6 | — | 6 |
| **II. INDUSTRIAS DE TRANSFORMACION** | 48 | 37 | 85 | 83 | 2 | 85 |
| **c) Industrias varias** | 34 | 37 | 71 | 69 | 2 | 71 |
| Dueños, directores, patronos, gerentes | 13 | 22 | 35 | 35 | — | 35 |
| Empleados | 5 | 2 | 7 | 7 | — | 7 |
| Peones y obreros | 12 | 11 | 23 | 23 | — | 23 |
| Categoría no definida | 4 | 2 | 6 | 4 | 2 | 6 |
| **d) Edificaciones y construcciones** | 14 | | 14 | 14 | | 14 |
| Dueños, directores, patronos, gerentes | — | — | — | — | — | — |
| Empleados | — | — | — | — | — | — |
| Peones y obreros | 14 | — | 14 | 14 | — | 14 |
| Categoría no definida | — | — | — | — | — | — |

(Continúa).

## Distribución de la población por ramas de actividad económica — (Continuación).

| RAMAS DE ACTIVIDAD Y CATEGORIA DENTRO DE CADA RAMA | SEXO | | | NACIONALIDAD | | |
|---|---|---|---|---|---|---|
| | H. | M. | T. | Colombianos | Extranjeros | Total |
| **MUNICIPIO DE LA SALINA — (Conclusión).** | | | | | | |
| **III. SERVICIOS** | 52 | 17 | 69 | 67 | 2 | 69 |
| **e) Transportes y comunicaciones** | 5 | 1 | 6 | 5 | 1 | 6 |
| Dueños, directores, patronos, gerentes | — | — | — | — | — | — |
| Empleados | 1 | 1 | 2 | 2 | — | 2 |
| Peones y obreros | 4 | — | 4 | 3 | 1 | 4 |
| Categoría no definida | — | — | — | — | — | — |
| **f) Comercio, bancos y seguros** | 27 | 5 | 32 | 31 | 1 | 32 |
| Dueños, directores, patronos, gerentes | 25 | 3 | 28 | 27 | 1 | 28 |
| Empleados | — | — | — | — | — | — |
| Peones y obreros | — | — | — | — | — | — |
| Categoría no definida | 2 | 2 | 4 | 4 | — | 4 |
| **g) Otros servicios *** | 20 | 11 | 31 | 31 | | 31 |
| Dueños, directores, patronos, gerentes | 4 | 4 | 8 | 8 | — | 8 |
| Empleados | 16 | 7 | 23 | 23 | — | 23 |
| Peones y obreros | — | — | — | — | — | — |
| Categoría no definida | — | — | — | — | — | — |
| **IV. ACTIVIDADES LIBERALES** | 1 | 1 | 2 | 1 | 1 | 2 |
| Dueños, directores, patronos, gerentes | — | 1 | 1 | 1 | — | 1 |
| Empleados | — | — | — | — | — | — |
| Profesionales por su cuenta | 1 | — | 1 | — | 1 | 1 |
| Categoría no definida | — | — | — | — | — | — |
| **V. OTRAS ACTIVIDADES** | 6 | 34 | 40 | 40 | | 40 |
| Sirvientes | 6 | 34 | 40 | 40 | — | 40 |
| Categoría no definida | — | — | — | — | — | — |
| **POBLACION INACTIVA** | 454 | 496 | 950 | 950 | | 950 |
| Estudiantes | 65 | 52 | 117 | 117 | — | 117 |
| Hospitalizados, asilados y otros | — | — | — | — | — | — |
| Presos | — | — | — | — | — | — |
| Rentistas y jubilados | 4 | 1 | 5 | 5 | — | 5 |
| Mujeres de oficios domésticos | — | 96 | 96 | 96 | — | 96 |
| Desocupados | 30 | 14 | 44 | 44 | — | 44 |
| Otros inactivos mayores de 14 años | 41 | 12 | 53 | 53 | — | 53 |
| Inactivos menores de 14 años | 314 | 321 | 635 | 635 | — | 635 |

* Comprende todos los demás servicios discriminados en la nomenclatura general, resumen del Departamento.

## Distribución de la población por ramas de actividad económica — (Continuación).

| RAMAS DE ACTIVIDAD Y CATEGORIA DENTRO DE CADA RAMA | SEXO | | | NACIONALIDAD | | |
|---|---|---|---|---|---|---|
| | H. | M. | T. | Colombianos | Extranjeros | Total |
| **MUNICIPIO DE LA UVITA** | | | | | | |
| Total general | 3.352 | 3.677 | 7.029 | 7.014 | 15 | 7.029 |
| **POBLACION ACTIVA** | 1.971 | 2.262 | 4.233 | 4.219 | 14 | 4.233 |
| **I. PRODUCCION PRIMARIA** | 1.699 | 1.297 | 2.996 | 2.995 | 1 | 2.996 |
| **a) Agricultura y ganadería, explotación forestal, caza y pesca** | 1.689 | 1.296 | 2.985 | 2.984 | 1 | 2.985 |
| Dueños, directores, patronos, gerentes | 729 | 7 | 736 | 736 | — | 736 |
| Empleados | — | — | — | — | — | — |
| Peones y obreros | 238 | 7 | 245 | 245 | — | 245 |
| Arrendatarios, agregados y colonos | 495 | 6 | 501 | 501 | — | 501 |
| Oficios domésticos | 41 | 1.001 | 1.042 | 1.041 | 1 | 1.042 |
| Sirvientes | 151 | 274 | 425 | 425 | — | 425 |
| Categoría no definida | 35 | 1 | 36 | 36 | — | 36 |
| **b) Industrias extractivas** | 10 | 1 | 11 | 11 | | 11 |
| Dueños, directores, patronos, gerentes | 1 | — | 1 | 1 | — | 1 |
| Empleados | — | — | — | — | — | — |
| Peones y obreros | — | 1 | 1 | 1 | — | 1 |
| Categoría no definida | 9 | — | 9 | 9 | — | 9 |
| **II. INDUSTRIAS DE TRANSFORMACION** | 110 | 861 | 971 | 965 | 6 | 971 |
| **c) Industrias varias** | 91 | 861 | 952 | 946 | 6 | 952 |
| Dueños, directores, patronos, gerentes | 60 | 735 | 795 | 794 | 1 | 795 |
| Empleados | 1 | — | 1 | 1 | — | 1 |
| Peones y obreros | 8 | 4 | 12 | 12 | — | 12 |
| Categoría no definida | 22 | 122 | 144 | 139 | 5 | 144 |
| **d) Edificaciones y construcciones** | 19 | | 19 | 19 | | 19 |
| Dueños, directores, patronos, gerentes | 4 | — | 4 | 4 | — | 4 |
| Empleados | — | — | — | — | — | — |
| Peones y obreros | 15 | — | 15 | 15 | — | 15 |
| Categoría no definida | — | — | — | — | — | — |



(Continúa).

## Distribución de la población por ramas de actividad económica — (Continuación).

| RAMAS DE ACTIVIDAD Y CATEGORIA DENTRO DE CADA RAMA | SEXO | | | NACIONALIDAD | | |
|---|---|---|---|---|---|---|
| | H. | M. | T. | Colombianos | Extranjeros | Total |
| **MUNICIPIO DE LA UVITA — (Conclusión).** | | | | | | |
| **III. SERVICIOS** | 125 | 40 | 165 | 158 | 7 | 165 |
| **e) Transportes y comunicaciones** | 3 | 3 | 6 | 6 | | 6 |
| Dueños, directores, patronos, gerentes | 2 | 1 | 3 | 3 | — | 3 |
| Empleados | — | 2 | 2 | 2 | — | 2 |
| Peones y obreros | 1 | — | 1 | 1 | — | 1 |
| Categoría no definida | — | — | — | — | — | — |
| **f) Comercio, bancos y seguros** | 95 | 7 | 102 | 96 | 6 | 102 |
| Dueños, directores, patronos, gerentes | 89 | 5 | 94 | 94 | — | 94 |
| Empleados | — | 2 | 2 | 2 | — | 2 |
| Peones y obreros | — | — | — | — | — | — |
| Categoría no definida | 6 | — | 6 | — | 6 | 6 |
| **g) Otros servicios *** | 27 | 30 | 57 | 56 | 1 | 57 |
| Dueños, directores, patronos, gerentes | 8 | 16 | 24 | 23 | 1 | 24 |
| Empleados | 17 | 11 | 28 | 28 | — | 28 |
| Peones y obreros | 2 | — | 2 | 2 | — | 2 |
| Categoría no definida | — | 3 | 3 | 3 | — | 3 |
| **IV. ACTIVIDADES LIBERALES** | 6 | | 6 | 6 | | 6 |
| Dueños, directores, patronos, gerentes | 1 | — | 1 | 1 | — | 1 |
| Empleados | 1 | — | 1 | 1 | — | 1 |
| Profesionales por su cuenta | 4 | — | 4 | 4 | — | 4 |
| Categoría no definida | — | — | — | — | — | — |
| **V. OTRAS ACTIVIDADES** | 31 | 64 | 95 | 95 | | 95 |
| Sirvientes | 31 | 64 | 95 | 95 | — | 95 |
| Categoría no definida | — | — | — | — | — | — |
| **POBLACION INACTIVA** | 1.381 | 1.415 | 2.796 | 2.795 | 1 | 2.796 |
| Estudiantes | 285 | 213 | 498 | 498 | — | 498 |
| Hospitalizados, asilados y otros | — | — | — | — | — | — |
| Presos | — | — | — | — | — | — |
| Rentistas y jubilados | 3 | 1 | 4 | 4 | — | 4 |
| Mujeres de oficios domésticos | — | 150 | 150 | 150 | — | 150 |
| Desocupados | 5 | 13 | 18 | 18 | — | 18 |
| Otros inactivos mayores de 14 años | 85 | 67 | 152 | 152 | — | 152 |
| Inactivos menores de 14 años | 1.003 | 971 | 1.974 | 1.973 | 1 | 1.974 |

* Comprende todos los demás servicios discriminados en la nomenclatura general, resumen del Departamento.

## Distribución de la población, por ramas de actividad económica — (Continuación).

| RAMAS DE ACTIVIDAD Y CATEGORIA DENTRO DE CADA RAMA | SEXO | | | NACIONALIDAD | | |
|---|---|---|---|---|---|---|
| | H. | M. | T. | Colombianos | Extranjeros | Total |
| **MUNICIPIO DE LABRANZAGRANDE** | | | | | | |
| Total general | 2.698 | 2.804 | 5.502 | 5.490 | 12 | 5.502 |
| **POBLACION ACTIVA** | 1.756 | 1.665 | 3.421 | 3.410 | 11 | 3.421 |
| **I. PRODUCCION PRIMARIA** | 1.599 | 1.509 | 3.108 | 3.103 | 5 | 3.108 |
| **a) Agricultura y ganadería, explotación forestal, caza y pesca** | 1.599 | 1.509 | 3.108 | 3.103 | 5 | 3.108 |
| Dueños, directores, patronos, gerentes | 468 | 39 | 507 | 505 | 2 | 507 |
| Empleados | 1 | — | 1 | 1 | — | 1 |
| Peones y obreros | 611 | 65 | 676 | 675 | 1 | 676 |
| Arrendatarios, agregados y colonos | 322 | 33 | 355 | 354 | 1 | 355 |
| Oficios domésticos | 8 | 1.076 | 1.084 | 1.084 | — | 1.084 |
| Sirvientes | 70 | 286 | 356 | 356 | — | 356 |
| Categoría no definida | 119 | 10 | 129 | 128 | 1 | 129 |
| **b) Industrias extractivas** | | | | | | |
| Dueños, directores, patronos, gerentes | — | — | — | — | — | — |
| Empleados | — | — | — | — | — | — |
| Peones y obreros | — | — | — | — | — | — |
| Categoría no definida | — | — | — | — | — | — |
| **II. INDUSTRIAS DE TRANSFORMACION** | 46 | 61 | 107 | 103 | 4 | 107 |
| **c) Industrias varias** | 30 | 61 | 91 | 87 | 4 | 91 |
| Dueños, directores, patronos, gerentes | 25 | 53 | 78 | 76 | 2 | 78 |
| Empleados | — | — | — | — | — | — |
| Peones y obreros | 5 | 8 | 13 | 11 | 2 | 13 |
| Categoría no definida | — | — | — | — | — | — |
| **d) Edificaciones y construcciones** | 16 | | 16 | 16 | | 16 |
| Dueños, directores, patronos, gerentes | — | — | — | — | — | — |
| Empleados | 1 | — | 1 | 1 | — | 1 |
| Peones y obreros | 15 | — | 15 | 15 | — | 15 |
| Categoría no definida | — | — | — | — | — | — |

(Continúa).

## Distribución de la población, por ramas de actividad económica — (Continuación).

| RAMAS DE ACTIVIDAD Y CATEGORIA DENTRO DE CADA RAMA | SEXO | | | NACIONALIDAD | | |
|---|---|---|---|---|---|---|
| | H. | M. | T. | Colombianos | Extranjeros | Total |
| **MUNICIPIO DE LABRANZAGRANDE — (Conclusión).** | | | | | | |
| **III. SERVICIOS** | 63 | 22 | 85 | 84 | 1 | 85 |
| **e) Transportes y comunicaciones** | 3 | | 3 | 3 | | 3 |
| Dueños, directores, patronos, gerentes | — | — | — | — | — | — |
| Empleados | 1 | — | 1 | 1 | — | 1 |
| Peones y obreros | 2 | — | 2 | 2 | — | 2 |
| Categoría no definida | — | — | — | — | — | — |
| **f) Comercio, bancos y seguros** | 52 | 6 | 58 | 57 | 1 | 58 |
| Dueños, directores, patronos, gerentes | 52 | 6 | 58 | 57 | 1 | 58 |
| Empleados | — | — | — | — | — | — |
| Peones y obreros | — | — | — | — | — | — |
| Categoría no definida | — | — | — | — | — | — |
| **g) Otros servicios *** | 8 | 16 | 24 | 24 | | 24 |
| Dueños, directores, patronos, gerentes | 1 | 13 | 14 | 14 | — | 14 |
| Empleados | 6 | 3 | 9 | 9 | — | 9 |
| Peones y obreros | 1 | — | 1 | 1 | — | 1 |
| Categoría no definida | — | — | — | — | — | — |
| **IV. ACTIVIDADES LIBERALES** | 3 | | 3 | 3 | | 3 |
| Dueños, directores, patronos, gerentes | 1 | — | 1 | 1 | — | 1 |
| Empleados | — | — | — | — | — | — |
| Profesionales por su cuenta | 2 | — | 2 | 2 | — | 2 |
| Categoría no definida | — | — | — | — | — | — |
| **V. OTRAS ACTIVIDADES** | 45 | 73 | 118 | 117 | 1 | 118 |
| Sirvientes | 28 | 73 | 101 | 100 | 1 | 101 |
| Categoría no definida | 17 | — | 17 | 17 | — | 17 |
| **POBLACION INACTIVA** | 942 | 1.139 | 2.081 | 2.080 | 1 | 2.081 |
| Estudiantes | 92 | 70 | 162 | 162 | — | 162 |
| Hospitalizados, asilados y otros | — | — | — | — | — | — |
| Presos | — | — | — | — | — | — |
| Rentistas y jubilados | — | 2 | 2 | 2 | — | 2 |
| Mujeres de oficios domésticos | — | 182 | 182 | 181 | 1 | 182 |
| Desocupados | 7 | 4 | 11 | 11 | — | 11 |
| Otros inactivos mayores de 14 años | 7 | 24 | 31 | 31 | — | 31 |
| Inactivos menores de 14 años | 836 | 857 | 1.693 | 1.693 | — | 1.693 |

* Comprende todos los demás servicios discriminados en la nomenclatura general, resumen del Departamento.

## Distribución de la población por ramas de actividad económica — (Continuación).

| RAMAS DE ACTIVIDAD Y CATEGORIA DENTRO DE CADA RAMA | SEXO | | | NACIONALIDAD | | |
|---|---|---|---|---|---|---|
| | H. | M. | T. | Colombianos | Extranjeros | Total |
| **MUNICIPIO DE LEIVA** | | | | | | |
| Total general | 1.813 | 2.093 | 3.906 | 3.901 | 5 | 3.906 |
| **POBLACION ACTIVA** | 1.003 | 1.201 | 2.204 | 2.201 | 3 | 2.204 |
| **I. PRODUCCION PRIMARIA** | 883 | 913 | 1.796 | 1.795 | 1 | 1.796 |
| **a) Agricultura y ganadería, explotación forestal, caza y pesca** | 883 | 913 | 1.796 | 1.795 | 1 | 1.796 |
| Dueños, directores, patronos, gerentes | 291 | 61 | 352 | 352 | — | 352 |
| Empleados | 2 | — | 2 | 2 | — | 2 |
| Peones y obreros | 325 | 69 | 394 | 393 | 1 | 394 |
| Arrendatarios, agregados y colonos | 228 | 37 | 265 | 265 | — | 265 |
| Oficios domésticos | 4 | 654 | 658 | 658 | — | 658 |
| Sirvientes | 33 | 92 | 125 | 125 | — | 125 |
| Categoría no definida | — | — | — | — | — | — |
| **b) Industrias extractivas** | | | | | | |
| Dueños, directores, patronos, gerentes | — | — | — | — | — | — |
| Empleados | — | — | — | — | — | — |
| Peones y obreros | — | — | — | — | — | — |
| Categoría no definida | — | — | — | — | — | — |
| **II. INDUSTRIAS DE TRANSFORMACION** | 49 | 125 | 174 | 174 | | 174 |
| **c) Industrias varias** | 38 | 125 | 163 | 163 | | 163 |
| Dueños, directores, patronos, gerentes | 20 | 75 | 95 | 95 | — | 95 |
| Empleados | 1 | 1 | 2 | 2 | — | 2 |
| Peones y obreros | 17 | 49 | 66 | 66 | — | 66 |
| Categoría no definida | — | — | — | — | — | — |
| **d) Edificaciones y construcciones** | 11 | | 11 | 11 | | 11 |
| Dueños, directores, patronos, gerentes | — | — | — | — | — | — |
| Empleados | — | — | — | — | — | — |
| Peones y obreros | 11 | — | 11 | 11 | — | 11 |
| Categoría no definida | — | — | — | — | — | — |

(Continúa).

## Distribución de la población por ramas de actividad económica — (Continuación).

| RAMAS DE ACTIVIDAD Y CATEGORIA DENTRO DE CADA RAMA | SEXO | | | NACIONALIDAD | | |
|---|---|---|---|---|---|---|
| | H. | M. | T. | Colombianos | Extranjeros | Total |
| **MUNICIPIO DE LEIVA — (Conclusión).** | | | | | | |
| **III. SERVICIOS** | 35 | 37 | 72 | 72 | | 72 |
| **e) Transportes y comunicaciones** | 1 | 3 | 4 | 4 | | 4 |
| Dueños, directores, patronos, gerentes | — | 1 | 1 | 1 | — | 1 |
| Empleados | 1 | 2 | 3 | 3 | — | 3 |
| Peones y obreros | — | — | — | — | — | — |
| Categoría no definida | — | — | — | — | — | — |
| **f) Comercio, bancos y seguros** | 18 | 14 | 32 | 32 | | 32 |
| Dueños, directores, patronos, gerentes | 16 | 14 | 30 | 30 | — | 30 |
| Empleados | 1 | — | 1 | 1 | — | 1 |
| Peones y obreros | 1 | — | 1 | 1 | — | 1 |
| Categoría no definida | — | — | — | — | — | — |
| **g) Otros servicios *** | 16 | 20 | 36 | 36 | | 36 |
| Dueños, directores, patronos, gerentes | 2 | 7 | 9 | 9 | — | 9 |
| Empleados | 8 | — | 8 | 8 | — | 8 |
| Peones y obreros | 1 | 2 | 3 | 3 | — | 3 |
| Categoría no definida | 5 | 11 | 16 | 16 | — | 16 |
| **IV. ACTIVIDADES LIBERALES** | 17 | 31 | 48 | 46 | 2 | 48 |
| Dueños, directores, patronos, gerentes | 8 | 22 | 30 | 28 | 2 | 30 |
| Empleados | — | 1 | 1 | 1 | — | 1 |
| Profesionales por su cuenta | 5 | — | 5 | 5 | — | 5 |
| Categoría no definida | 4 | 8 | 12 | 12 | — | 12 |
| **V. OTRAS ACTIVIDADES** | 19 | 95 | 114 | 114 | | 114 |
| Sirvientes | 15 | 95 | 110 | 110 | — | 110 |
| Categoría no definida | 4 | — | 4 | 4 | — | 4 |
| **POBLACION INACTIVA** | 810 | 892 | 1.702 | 1.700 | 2 | 1.702 |
| Estudiantes | 115 | 97 | 212 | 212 | — | 212 |
| Hospitalizados, asilados y otros | 1 | 4 | 5 | 5 | — | 5 |
| Presos | — | — | — | — | — | — |
| Rentistas y jubilados | 2 | — | 2 | 2 | — | 2 |
| Mujeres de oficios domésticos | — | 208 | 208 | 208 | — | 208 |
| Desocupados | 51 | 23 | 74 | 74 | — | 74 |
| Otros inactivos mayores de 14 años | 14 | 17 | 31 | 31 | — | 31 |
| Inactivos menores de 14 años | 627 | 543 | 1.170 | 1.168 | 2 | 1.170 |

* Comprende todos los demás servicios discriminados en la nomenclatura general, resumen del Departamento.

## Distribución de la población, por ramas de actividad económica — (Continuación).

| RAMAS DE ACTIVIDAD Y CATEGORIA DENTRO DE CADA RAMA | SEXO | | | NACIONALIDAD | | |
|---|---|---|---|---|---|---|
| | H. | M. | T. | Colombianos | Extranjeros | Total |
| **MUNICIPIO DE MACANAL** | | | | | | |
| **Total general** | 4.238 | 4.354 | 8.592 | 8.583 | 9 | 8.592 |
| **POBLACION ACTIVA** | 2.454 | 2.616 | 5.070 | 5.061 | 9 | 5.070 |
| **I. PRODUCCION PRIMARIA** | 2.319 | 2.469 | 4.788 | 4.780 | 8 | 4.788 |
| **a) Agricultura y ganadería, explotación forestal, caza y pesca** | 2.313 | 2.469 | 4.782 | 4.774 | 8 | 4.782 |
| Dueños, directores, patronos, gerentes | 763 | 29 | 792 | 791 | 1 | 792 |
| Empleados | 6 | — | 6 | 5 | 1 | 6 |
| Peones y obreros | 3 | — | 3 | 2 | 1 | 3 |
| Arrendatarios, agregados y colonos | 525 | 26 | 551 | 546 | 5 | 551 |
| Oficios domésticos | 16 | 2.068 | 2.084 | 2.084 | — | 2.084 |
| Sirvientes | 99 | 303 | 402 | 402 | — | 402 |
| Categoría no definida | 901 | 43 | 944 | 944 | — | 944 |
| **b) Industrias extractivas** | 6 | | 6 | 6 | | 6 |
| Dueños, directores, patronos, gerentes | 2 | — | 2 | 2 | — | 2 |
| Empleados | 4 | — | 4 | 4 | — | 4 |
| Peones y obreros | — | — | — | — | — | — |
| Categoría no definida | — | — | — | — | — | — |
| **II. INDUSTRIAS DE TRANSFORMACION** | 60 | 81 | 141 | 140 | 1 | 141 |
| **c) Industrias varias** | 41 | 81 | 122 | 121 | 1 | 122 |
| Dueños, directores, patronos, gerentes | 29 | 70 | 99 | 99 | — | 99 |
| Empleados | 1 | — | 1 | — | 1 | 1 |
| Peones y obreros | 11 | 7 | 18 | 18 | — | 18 |
| Categoría no definida | — | 4 | 4 | 4 | — | 4 |
| **d) Edificaciones y construcciones** | 19 | | 19 | 19 | | 19 |
| Dueños, directores, patronos, gerentes | 1 | — | 1 | 1 | — | 1 |
| Empleados | — | — | — | — | — | — |
| Peones y obreros | 7 | — | 7 | 7 | — | 7 |
| Categoría no definida | 11 | — | 11 | 11 | — | 11 |

(Continúa).

## Distribución de la población por ramas de actividad económica — (Continuación).

| RAMAS DE ACTIVIDAD Y CATEGORIA DENTRO DE CADA RAMA | SEXO | | | NACIONALIDAD | | |
|---|---|---|---|---|---|---|
| | H. | M. | T. | Colombianos | Extranjeros | Total |
| **MUNICIPIO DE MACANAL — (Conclusión).** | | | | | | |
| **III. SERVICIOS** | 59 | 22 | 81 | 81 | | 81 |
| **e) Transportes y comunicaciones** | 4 | 1 | 5 | 5 | | 5 |
| Dueños, directores, patronos, gerentes | 1 | — | 1 | 1 | — | 1 |
| Empleados | 2 | — | 2 | 2 | — | 2 |
| Peones y obreros | 1 | — | 1 | 1 | — | 1 |
| Categoría no definida | — | 1 | 1 | 1 | — | 1 |
| **f) Comercio, bancos y seguros** | 45 | 12 | 57 | 57 | | 57 |
| Dueños, directores, patronos, gerentes | 43 | 12 | 55 | 55 | — | 55 |
| Empleados | — | — | — | — | — | — |
| Peones y obreros | — | — | — | — | — | — |
| Categoría no definida | 2 | — | 2 | 2 | — | 2 |
| **g) Otros servicios *** | 10 | 9 | 19 | 19 | | 19 |
| Dueños, directores, patronos gerentes | — | — | — | — | — | — |
| Empleados | 7 | 2 | 9 | 9 | — | 9 |
| Peones y obreros | — | — | — | — | — | — |
| Categoría no definida | 3 | 7 | 10 | 10 | — | 10 |
| **IV. ACTIVIDADES LIBERALES** | 3 | | 3 | 3 | | 3 |
| Dueños, directores, patronos, gerentes | — | — | — | — | — | — |
| Empleados | 1 | — | 1 | 1 | — | 1 |
| Profesionales por su cuenta | 2 | — | 2 | 2 | — | 2 |
| Categoría no definida | — | — | — | — | — | — |
| **V. OTRAS ACTIVIDADES** | 13 | 44 | 57 | 57 | | 57 |
| Sirvientes | 10 | 43 | 53 | 53 | — | 53 |
| Categoría no definida | 3 | 1 | 4 | 4 | — | 4 |
| **POBLACION INACTIVA** | 1.784 | 1.738 | 3.522 | 3.522 | | 3.522 |
| Estudiantes | 127 | 95 | 222 | 222 | — | 222 |
| Hospitalizados, asilados y otros | — | — | — | — | — | — |
| Presos | — | — | — | — | — | — |
| Rentistas y jubilados | 4 | 1 | 5 | 5 | — | 5 |
| Mujeres de oficios domésticos | — | 66 | 66 | 66 | — | 66 |
| Desocupados | 13 | 7 | 20 | 20 | — | 20 |
| Otros inactivos mayores de 14 años | 145 | 153 | 298 | 298 | — | 298 |
| Inactivos menores de 14 años | 1.495 | 1.416 | 2.911 | 2.911 | — | 2.911 |

* Comprende todos los demás servicios discriminados en la nomenclatura general, resumen del Departamento.

## Distribución de la población por ramas de actividad económica — (Continuación).

| RAMAS DE ACTIVIDAD Y CATEGORIA DENTRO DE CADA RAMA | SEXO | | | NACIONALIDAD | | |
|---|---|---|---|---|---|---|
| | H. | M. | T. | Colombianos | Extranjeros | Total |
| **MUNICIPIO DE MANARE** | | | | | | |
| Total general | 810 | 776 | 1.586 | 1.533 | 53 | 1.586 |
| **POBLACION ACTIVA** | 469 | 477 | 946 | 893 | 53 | 946 |
| **I. PRODUCCION PRIMARIA** | 416 | 451 | 867 | 820 | 47 | 867 |
| **a) Agricultura y ganadería, explotación forestal, caza y pesca** | 416 | 451 | 867 | 820 | 47 | 867 |
| Dueños, directores, patronos, gerentes | 194 | 41 | 235 | 225 | 10 | 235 |
| Empleados | 1 | — | 1 | 1 | — | 1 |
| Peones y obreros | 178 | 7 | 185 | 168 | 17 | 185 |
| Arrendatarios, agregados y colonos | 17 | — | 17 | 16 | 1 | 17 |
| Oficios domésticos | 2 | 350 | 352 | 334 | 18 | 352 |
| Sirvientes | 24 | 53 | 77 | 76 | 1 | 77 |
| Categoría no definida | — | — | — | — | — | — |
| **b) Industrias extractivas** | | | | | | |
| Dueños, directores, patronos, gerentes | — | — | — | — | — | — |
| Empleados | — | — | — | — | — | — |
| Peones y obreros | — | — | — | — | — | — |
| Categoría no definida | — | — | — | — | — | — |
| **II. INDUSTRIAS DE TRANSFORMACION** | 19 | 18 | 37 | 32 | 5 | 37 |
| **c) Industrias varias** | 15 | 18 | 33 | 30 | 3 | 33 |
| Dueños, directores, patronos, gerentes | 11 | 16 | 27 | 25 | 2 | 27 |
| Empleados | — | — | — | — | — | — |
| Peones y obreros | 4 | 2 | 6 | 5 | 1 | 6 |
| Categoría no definida | — | — | — | — | — | — |
| **d) Edificaciones y construcciones** | 4 | | 4 | 2 | 2 | 4 |
| Dueños, directores, patronos, gerentes | — | — | — | — | — | — |
| Empleados | — | — | — | — | — | — |
| Peones y obreros | 4 | — | 4 | 2 | 2 | 4 |
| Categoría no definida | — | — | — | — | — | — |

(Continúa).

## Distribución de la población por ramas de actividad económica — (Continuación).

| RAMAS DE ACTIVIDAD Y CATEGORIA DENTRO DE CADA RAMA | SEXO | | | NACIONALIDAD | | |
|---|---|---|---|---|---|---|
| | H. | M. | T. | Colombianos | Extranjeros | Total |
| **MUNICIPIO DE MANARE — (Conclusión).** | | | | | | |
| **III. SERVICIOS** | 32 | 5 | 37 | 36 | 1 | 37 |
| **e) Transportes y comunicaciones** | 1 | | 1 | 1 | | 1 |
| Dueños, directores, patronos, gerentes | — | — | — | — | — | — |
| Empleados | 1 | — | 1 | 1 | — | 1 |
| Peones y obreros | — | — | — | — | — | — |
| Categoría no definida | — | — | — | — | — | — |
| **f) Comercio, bancos y seguros** | 23 | 1 | 24 | 23 | 1 | 24 |
| Dueños, directores, patronos, gerentes | 22 | 1 | 23 | 22 | 1 | 23 |
| Empleados | 1 | — | 1 | 1 | — | 1 |
| Peones y obreros | — | — | — | — | — | — |
| Categoría no definida | — | — | — | — | — | — |
| **g) Otros servicios *** | 8 | 4 | 12 | 12 | | 12 |
| Dueños, directores, patronos, gerentes | 2 | 2 | 4 | 4 | — | 4 |
| Empleados | 6 | 2 | 8 | 8 | — | 8 |
| Peones y obreros | — | — | — | — | — | — |
| Categoría no definida | — | — | — | — | — | — |
| **IV. ACTIVIDADES LIBERALES** | | | | | | |
| Dueños, directores, patronos, gerentes | — | — | — | — | — | — |
| Empleados | — | — | — | — | — | — |
| Profesionales por su cuenta | — | — | — | — | — | — |
| Categoría no definida | — | — | — | — | — | — |
| **V. OTRAS ACTIVIDADES** | 2 | 3 | 5 | 5 | | 5 |
| Sirvientes | 1 | 3 | 4 | 4 | — | 4 |
| Categoría no definida | 1 | — | 1 | 1 | — | 1 |
| **POBLACION INACTIVA** | 341 | 299 | 640 | 640 | | 640 |
| Estudiantes | 12 | 6 | 18 | 18 | — | 18 |
| Hospitalizados, asilados y otros | — | — | — | — | — | — |
| Presos | — | — | — | — | — | — |
| Rentistas y jubilados | 7 | 1 | 8 | 8 | — | 8 |
| Mujeres de oficios domésticos | — | 43 | 43 | 43 | — | 43 |
| Desocupados | 9 | 3 | 12 | 12 | — | 12 |
| Otros inactivos mayores de 14 años | 25 | — | 25 | 25 | — | 25 |
| Inactivos menores de 14 años | 288 | 246 | 534 | 534 | — | 534 |

* Comprende todos los demás servicios discriminados en la nomenclatura general, resumen del Departamento.

## Distribución de la población por ramas de actividad económica — (Continuación).

| RAMAS DE ACTIVIDAD Y CATEGORIA DENTRO DE CADA RAMA | SEXO | | | NACIONALIDAD | | |
|---|---|---|---|---|---|---|
| | H. | M. | T | Colombianos | Extranjeros | Total |
| **MUNICIPIO DE MANI** | | | | | | |
| Total general | 258 | 197 | 455 | 453 | 2 | 455 |
| **POBLACION ACTIVA** | 182 | 111 | 293 | 291 | 2 | 293 |
| **I. PRODUCCION PRIMARIA** | 156 | 94 | 250 | 249 | 1 | 250 |
| **a) Agricultura y ganadería, explotación forestal, caza y pesca** | 150 | 94 | 244 | 243 | 1 | 244 |
| Dueños, directores, patronos, gerentes | 31 | 3 | 34 | 33 | 1 | 34 |
| Empleados | 2 | — | 2 | 2 | — | 2 |
| Peones y obreros | 38 | — | 38 | 38 | — | 38 |
| Arrendatarios, agregados y colonos | 15 | 5 | 20 | 20 | — | 20 |
| Oficios domésticos | — | 39 | 39 | 39 | — | 39 |
| Sirvientes | 64 | 47 | 111 | 111 | — | 111 |
| Categoría no definida | — | — | — | — | — | — |
| **b) Industrias extractivas** | 6 | | 6 | 6 | | 6 |
| Dueños, directores, patronos, gerentes | — | — | — | — | — | — |
| Empleados | — | — | — | — | — | — |
| Peones y obreros | — | — | — | — | — | — |
| Categoría no definida | 6 | — | 6 | 6 | — | 6 |
| **II. INDUSTRIAS DE TRANSFORMACION** | 1 | 7 | 8 | 8 | | 8 |
| **c) Industrias varias** | 1 | 7 | 8 | 8 | | 8 |
| Dueños, directores, patronos, gerentes | 1 | 4 | 5 | 5 | — | 5 |
| Empleados | — | — | — | — | — | — |
| Peones y obreros | — | 3 | 3 | 3 | — | 3 |
| Categoría no definida | — | — | — | — | — | — |
| **d) Edificaciones y construcciones** | | | | | | |
| Dueños, directores, patronos, gerentes | — | — | — | — | — | — |
| Empleados | — | — | — | — | — | — |
| Peones y obreros | — | — | — | — | — | — |
| Categoría no definida | — | — | — | — | — | — |

(Continúa).

## Distribución de la población por ramas de actividad económica — (Continuación).

| RAMAS DE ACTIVIDAD Y CATEGORIA DENTRO DE CADA RAMA | SEXO | | | NACIONALIDAD | | |
|---|---|---|---|---|---|---|
| | H. | M. | T. | Colombianos | Extranjeros | Total |
| **MUNICIPIO DE MANI — (Conclusión).** | | | | | | |
| **III. SERVICIOS** | 14 | | 14 | 13 | 1 | 14 |
| **e) Transportes y comunicaciones** | | | | | | |
| Dueños, directores, patronos, gerentes | — | — | — | — | — | — |
| Empleados | — | — | — | — | — | — |
| Peones y obreros | — | — | — | — | — | — |
| Categoría no definida | — | — | — | — | — | — |
| **f) Comercio, bancos y seguros** | 8 | | 8 | 7 | 1 | 8 |
| Dueños, directores, patronos, gerentes | 8 | — | 8 | 7 | 1 | 8 |
| Empleados | — | — | — | — | — | — |
| Peones y obreros | — | — | — | — | — | — |
| Categoría no definida | — | — | — | — | — | — |
| **g) Otros servicios *** | 6 | | 6 | 6 | | 6 |
| Dueños, directores, patronos, gerentes | — | — | — | — | — | — |
| Empleados | 6 | — | 6 | 6 | — | 6 |
| Peones y obreros | — | — | — | — | — | — |
| Categoría no definida | — | — | — | — | — | — |
| **IV. ACTIVIDADES LIBERALES** | 1 | 2 | 3 | 3 | | 3 |
| Dueños, directores, patronos, gerentes | — | 2 | 2 | 2 | — | |
| Empleados | — | — | — | — | — | — |
| Profesionales por su cuenta | 1 | — | 1 | 1 | — | 1 |
| Categoría no definida | — | — | — | — | — | — |
| **V. OTRAS ACTIVIDADES** | 10 | 8 | 18 | 18 | | 18 |
| Sirvientes | 10 | 8 | 18 | 18 | — | 18 |
| Categoría no definida | — | — | — | — | — | — |
| **POBLACION INACTIVA** | 76 | 86 | 162 | 162 | | 162 |
| Estudiantes | 18 | 13 | 31 | 31 | — | 31 |
| Hospitalizados, asilados y otros | — | — | — | — | — | — |
| Presos | — | — | — | — | — | — |
| Rentistas y jubilados | 2 | 2 | 4 | 4 | — | 4 |
| Mujeres de oficios domésticos | — | 31 | 31 | 31 | — | 31 |
| Desocupados | 1 | — | 1 | 1 | — | 1 |
| Otros inactivos mayores de 14 años | 6 | — | 6 | 6 | — | 6 |
| Inactivos menores de 14 años | 49 | 40 | 89 | 89 | — | 89 |

* Comprende todos los demás servicios discriminados en la nomenclatura general, resumen del Departamento.

## Distribución de la población por ramas de actividad económica — (Continuación).

| RAMAS DE ACTIVIDAD Y CATEGORIA DENTRO DE CADA RAMA | SEXO | | | NACIONALIDAD | | |
|---|---|---|---|---|---|---|
| | H. | M. | T. | Colombianos | Extranjeros | Total |
| **MUNICIPIO DE MARIPI** | | | | | | |
| Total general | 3.941 | 3.751 | 7.692 | 7.686 | 6 | 7.692 |
| **POBLACION ACTIVA** | 2.640 | 2.644 | 5.284 | 5.279 | 5 | 5.284 |
| **I. PRODUCCION PRIMARIA** | 2.567 | 2.569 | 5.136 | 5.136 | | 5.136 |
| **a) Agricultura y ganadería, explotación forestal, caza y pesca** | 2.565 | 2.569 | 5.134 | 5.134 | | 5.134 |
| Dueños, directores, patronos, gerentes | 944 | 97 | 1.041 | 1.041 | — | 1.041 |
| Empleados | 2 | — | 2 | 2 | — | 2 |
| Peones y obreros | 9 | — | 9 | 9 | — | 9 |
| Arrendatarios agregados y colonos | 677 | 116 | 793 | 793 | — | 793 |
| Oficios domésticos | 47 | 1.865 | 1.912 | 1.912 | — | 1.912 |
| Sirvientes | 147 | 344 | 491 | 491 | — | 491 |
| Categoría no definida | 739 | 147 | 886 | 886 | — | 886 |
| **b) Industrias extractivas** | 2 | | 2 | 2 | | 2 |
| Dueños, directores, patronos, gerentes | — | — | — | — | — | — |
| Empleados | — | — | — | — | — | — |
| Peones y obreros | — | — | — | — | — | — |
| Categoría no definida | 2 | — | 2 | 2 | — | 2 |
| **II. INDUSTRIAS DE TRANSFORMACION** | 45 | 42 | 87 | 82 | 5 | 87 |
| **c) Industrias varias** | 17 | 28 | 45 | 40 | 5 | 45 |
| Dueños, directores, patronos, gerentes | 9 | 17 | 26 | 26 | — | 26 |
| Empleados | 1 | — | 1 | 1 | — | 1 |
| Peones y obreros | 5 | 5 | 10 | 8 | 2 | 10 |
| Categoría no definida | 2 | 6 | 8 | 5 | 3 | 8 |
| **d) Edificaciones y construcciones** | 28 | 14 | 42 | 42 | | 42 |
| Dueños, directores, patronos, gerentes | — | — | — | — | — | — |
| Empleados | 1 | — | 1 | 1 | — | 1 |
| Peones y obreros | 27 | 14 | 41 | 41 | — | 41 |
| Categoría no definida | — | — | — | — | — | — |

(Continúa).

## Distribución de la población por ramas de actividad económica — (Continuación).

| RAMAS DE ACTIVIDAD Y CATEGORIA DENTRO DE CADA RAMA | SEXO | | | NACIONALIDAD | | |
|---|---|---|---|---|---|---|
| | H. | M. | T. | Colombianos | Extranjeros | Total |
| **MUNICIPIO DE MARIPI — (Conclusión).** | | | | | | |
| **III. SERVICIOS** | 20 | 16 | 36 | 36 | | 36 |
| **e) Transportes y comunicaciones** | 2 | 1 | 3 | 3 | | 3 |
| Dueños, directores, patronos, gerentes | — | — | — | — | — | — |
| Empleados | 2 | 1 | 3 | 3 | — | 3 |
| Peones y obreros | — | — | — | — | — | — |
| Categoría no definida | — | — | — | — | — | — |
| **f) Comercio, bancos y seguros** | 7 | 10 | 17 | 17 | | 17 |
| Dueños, directores, patronos, gerentes | 7 | 4 | 11 | 11 | — | 11 |
| Empleados | — | 5 | 5 | 5 | — | 5 |
| Peones y obreros | — | 1 | 1 | 1 | — | 1 |
| Categoría no definida | — | — | — | — | — | — |
| **g) Otros servicios *** | 11 | 5 | 16 | 16 | | 16 |
| Dueños, directores, patronos, gerentes | 2 | 1 | 3 | 3 | — | 3 |
| Empleados | 9 | 4 | 13 | 13 | — | 13 |
| Peones y obreros | — | — | — | — | — | — |
| Categoría no definida | — | — | — | — | — | — |
| **IV. ACTIVIDADES LIBERALES** | | | | | | |
| Dueños, directores, patronos, gerentes | — | — | — | — | — | — |
| Empleados | — | — | — | — | — | — |
| Profesionales por su cuenta | — | — | — | — | — | — |
| Categoría no definida | — | — | — | — | — | — |
| **V. OTRAS ACTIVIDADES** | 8 | 17 | 25 | 25 | | 25 |
| Sirvientes | 6 | 17 | 23 | 23 | — | 23 |
| Categoría no definida | 2 | — | 2 | 2 | — | 2 |
| **POBLACION INACTIVA** | 1.301 | 1.107 | 2.408 | 2.407 | 1 | 2.408 |
| Estudiantes | 62 | 33 | 95 | 95 | — | 95 |
| Hospitalizados, asilados y otros | — | — | — | — | — | — |
| Presos | — | — | — | — | — | — |
| Rentistas y jubilados | 1 | 2 | 3 | 3 | — | |
| Mujeres de oficios domésticos | — | 32 | 32 | 32 | — | 32 |
| Desocupados | 5 | 13 | 18 | 18 | — | 18 |
| Otros inactivos mayores de 14 años | 19 | 22 | 41 | 41 | — | 41 |
| Inactivos menores de 14 años | 1.214 | 1.005 | 2.219 | 2.218 | 1 | 2.219 |

* Comprende todos los demás servicios discriminados en la nomenclatura general, resumen del Departamento.

## Distribución de la población por ramas de actividad económica — (Continuación).

| RAMAS DE ACTIVIDAD Y CATEGORIA DENTRO DE CADA RAMA | SEXO | | | NACIONALIDAD | | |
|---|---|---|---|---|---|---|
| | H. | M. | T. | Colombianos | Extranjeros | Total |
| **MUNICIPIO DE MARROQUIN** | | | | | | |
| Total general | 1.561 | 1.347 | 2.908 | 2.904 | 4 | 2.908 |
| **POBLACION ACTIVA** | 1.052 | 847 | 1.899 | 1.895 | 4 | 1.899 |
| **I. PRODUCCION PRIMARIA** | 983 | 802 | 1.785 | 1.783 | 2 | 1.785 |
| **a) Agricultura y ganadería, explotación forestal, caza y pesca** | 957 | 801 | 1.758 | 1.756 | 2 | 1.758 |
| Dueños, directores, patronos, gerentes | 299 | 77 | 376 | 375 | 1 | 376 |
| Empleados | 3 | — | 3 | 3 | — | 3 |
| Peones y obreros | 390 | 77 | 467 | 467 | — | 467 |
| Arrendatarios, agregados y colonos | 138 | 83 | 221 | 221 | — | 221 |
| Oficios domésticos | — | 441 | 441 | 441 | — | 441 |
| Sirvientes | 127 | 123 | 250 | 249 | 1 | 250 |
| Categoría no definida | — | — | — | — | — | — |
| **b) Industrias extractivas** | 26 | 1 | 27 | 27 | | 27 |
| Dueños, directores, patronos, gerentes | — | — | — | — | — | — |
| Empleados | 3 | — | 3 | 3 | — | 3 |
| Peones y obreros | 23 | 1 | 24 | 24 | — | 24 |
| Categoría no definida | — | — | — | — | — | — |
| **II. INDUSTRIAS DE TRANSFORMACION** | 25 | 21 | 46 | 44 | 2 | 46 |
| **c) Industrias varias** | 14 | 21 | 35 | 33 | 2 | 35 |
| Dueños, directores, patronos, gerentes | 5 | 16 | 21 | 21 | — | 21 |
| Empleados | — | — | — | — | — | — |
| Peones y obreros | 8 | 4 | 12 | 12 | — | 12 |
| Categoría no definida | 1 | 1 | 2 | — | 2 | 2 |
| **d) Edificaciones y construcciones** | 11 | | 11 | 11 | | 11 |
| Dueños, directores, patronos, gerentes | — | — | — | — | — | — |
| Empleados | — | — | — | — | — | — |
| Peones y obreros | 11 | — | 11 | 11 | — | 11 |
| Categoría no definida | — | — | — | — | — | — |

(Continúa).

## Distribución de la población por ramas de actividad económica — (Continuación).

| RAMAS DE ACTIVIDAD Y CATEGORIA DENTRO DE CADA RAMA | SEXO | | | NACIONALIDAD | | |
|---|---|---|---|---|---|---|
| | H. | M. | T. | Colombianos | Extranjeros | Total |
| **MUNICIPIO DE MARROQUIN — (Conclusión).** | | | | | | |
| **III. SERVICIOS** | 32 | 9 | 41 | 41 | | 41 |
| **e) Transportes y comunicaciones** | | | | | | |
| Dueños, directores, patronos, gerentes | — | — | — | — | — | — |
| Empleados | — | — | — | — | — | — |
| Peones y obreros | — | — | — | — | — | — |
| Categoría no definida | — | — | — | — | — | — |
| **f) Comercio, bancos y seguros** | 31 | 2 | 33 | 33 | | 33 |
| Dueños, directores, patronos, gerentes | 30 | 1 | 31 | 31 | — | 31 |
| Empleados | — | — | — | — | — | — |
| Peones y obreros | 1 | — | 1 | 1 | — | 1 |
| Categoría no definida | — | 1 | 1 | 1 | — | 1 |
| **g) Otros servicios *** | 1 | 7 | 8 | 8 | | 8 |
| Dueños, directores, patronos, gerentes | — | 6 | 6 | 6 | — | 6 |
| Empleados | 1 | 1 | 2 | 2 | — | 2 |
| Peones y obreros | — | — | — | — | — | — |
| Categoría no definida | — | — | — | — | — | — |
| **IV. ACTIVIDADES LIBERALES** | 4 | | 4 | 4 | | 4 |
| Dueños, directores, patronos, gerentes | — | — | — | — | — | — |
| Empleados | 1 | — | 1 | 1 | — | 1 |
| Profesionales por su cuenta | 3 | — | 3 | 3 | — | 3 |
| Categoría no definida | — | — | — | — | — | — |
| **V. OTRAS ACTIVIDADES** | 8 | 15 | 23 | 23 | | 23 |
| Sirvientes | 4 | 15 | 19 | 19 | — | 19 |
| Categoría no definida | 4 | — | 4 | 4 | — | 4 |
| **POBLACION INACTIVA** | 509 | 500 | 1.009 | 1.009 | | 1.009 |
| Estudiantes | 42 | 36 | 78 | 78 | — | 78 |
| Hospitalizados, asilados y otros | — | — | — | — | — | — |
| Presos | — | — | — | — | — | — |
| Rentistas y jubilados | — | 1 | 1 | 1 | — | 1 |
| Mujeres de oficios domésticos | — | 54 | 54 | 54 | — | 54 |
| Desocupados | 2 | 3 | 5 | 5 | — | 5 |
| Otros inactivos mayores de 14 años | 31 | 6 | 37 | 37 | — | 37 |
| nactivos menores de 14 años | 434 | 400 | 834 | 834 | — | 834 |

* Comprende todos los demás servicios discriminados en la nomenclatura general, resumen del Departamento.

## Distribución de la población por ramas de actividad económica — (Continuación).

| RAMAS DE ACTIVIDAD Y CATEGORIA DENTRO DE CADA RAMA | SEXO | | | NACIONALIDAD | | |
|---|---|---|---|---|---|---|
| | H. | M. | T. | Colombianos | Extranjeros | Total |
| **MUNICIPIO DE MIRAFLORES** | | | | | | |
| Total general | 6.070 | 6.380 | 12.450 | 12.433 | 17 | 12.450 |
| **POBLACION ACTIVA** | 4.143 | 4.366 | 8.509 | 8.494 | 15 | 8.509 |
| **I. PRODUCCION PRIMARIA** | 3.707 | 3.824 | 7.531 | 7.519 | 12 | 7.531 |
| **a) Agricultura y ganadería, explotación forestal, caza y pesca** | 3.706 | 3.824 | 7.530 | 7.518 | 12 | 7.530 |
| Dueños, directores, patronos, gerentes | 1.353 | 175 | 1.528 | 1.526 | 2 | 1.528 |
| Empleados | 2 | 3 | 5 | 5 | — | 5 |
| Peones y obreros | 1 | 1 | 2 | 2 | — | 2 |
| Arrendatarios, agregados y colonos | 651 | 61 | 712 | 712 | — | 712 |
| Oficios domésticos | 47 | 2.505 | 2.552 | 2 547 | 5 | 2.552 |
| Sirvientes | 644 | 1.025 | 1.669 | 1.664 | 5 | 1.669 |
| Categoría no definida | 1.008 | 54 | 1.062 | 1.062 | — | 1.062 |
| **b) Industrias extractivas** | 1 | | 1 | 1 | | 1 |
| Dueños, directores, patronos, gerentes | 1 | — | 1 | 1 | — | 1 |
| Empleados | — | — | — | — | — | — |
| Peones y obreros | — | — | — | — | — | — |
| Categoría no definida | — | — | — | — | — | — |
| **II. INDUSTRIAS DE TRANSFORMACION** | 190 | 237 | 427 | 425 | 2 | 427 |
| **c) Industrias varias** | 139 | 237 | 376 | 374 | 2 | 376 |
| Dueños, directores, patronos, gerentes | 83 | 177 | 260 | 258 | 2 | 260 |
| Empleados | 3 | 6 | 9 | 9 | — | 9 |
| Peones y obreros | 16 | 5 | 21 | 21 | — | 21 |
| Categoría no definida | 37 | 49 | 86 | 86 | — | 86 |
| **d) Edificaciones y construcciones** | 51 | | 51 | 51 | | 51 |
| Dueños, directores, patronos, gerentes | 5 | — | 5 | 5 | — | 5 |
| Empleados | 1 | — | 1 | 1 | — | 1 |
| Peones y obreros | 44 | — | 44 | 44 | — | 44 |
| Categoría no definida | 1 | — | 1 | 1 | — | 1 |



(Continúa).

## Distribución de la población por ramas de actividad económica — (Continuación).

| RAMAS DE ACTIVIDAD Y CATEGORIA DENTRO DE CADA RAMA | SEXO | | | NACIONALIDAD | | |
|---|---|---|---|---|---|---|
| | H. | M. | T. | Colombianos | Extranjeros | Total |
| **MUNICIPIO DE MIRAFLORES — (Conclusión).** | | | | | | |
| **III. SERVICIOS** | 170 | 89 | 259 | 259 | | 259 |
| **e) Transportes y comunicaciones** | 9 | 4 | 13 | 13 | | 13 |
| Dueños, directores, patronos, gerentes | 2 | 2 | 4 | 4 | — | 4 |
| Empleados | 6 | 1 | 7 | 7 | — | 7 |
| Peones y obreros | 1 | 1 | 2 | 2 | — | 2 |
| Categoría no definida | — | — | — | — | — | — |
| **f) Comercio, bancos y seguros** | 99 | 35 | 134 | 134 | | 134 |
| Dueños, directores, patronos, gerentes | 73 | 30 | 103 | 103 | — | 103 |
| Empleados | 7 | 3 | 10 | 10 | — | 10 |
| Peones y obreros | — | — | — | — | — | — |
| Categoría no definida | 19 | 2 | 21 | 21 | — | 21 |
| **g) Otros servicios *** | 62 | 50 | 112 | 112 | | 112 |
| Dueños, directores, patronos, gerentes | 6 | 16 | 22 | 22 | — | 22 |
| Empleados | 52 | 19 | 71 | 71 | — | 71 |
| Peones y obreros | 3 | 12 | 15 | 15 | — | 15 |
| Categoría no definida | 1 | 3 | 4 | 4 | — | 4 |
| **IV. ACTIVIDADES LIBERALES** | 20 | | 20 | 20 | | 20 |
| Dueños, directores, patronos, gerentes | 4 | — | 4 | 4 | — | 4 |
| Empleados | 7 | — | 7 | 7 | — | 7 |
| Profesionales por su cuenta | 9 | — | 9 | 9 | — | 9 |
| Categoría no definida | — | — | — | — | — | — |
| **V. OTRAS ACTIVIDADES** | 56 | 216 | 272 | 271 | 1 | 272 |
| Sirvientes | 51 | 216 | 267 | 266 | 1 | 267 |
| Categoría no definida | 5 | — | 5 | 5 | — | 5 |
| **POBLACION INACTIVA** | 1.927 | 2.014 | 3.941 | 3.939 | 2 | 3.941 |
| Estudiantes | 359 | 297 | 656 | 655 | 1 | 656 |
| Hospitalizados, asilados y otros | — | 3 | 3 | 3 | — | 3 |
| Presos | — | — | — | — | — | — |
| Rentistas y jubilados | 2 | 6 | 8 | 8 | — | 8 |
| Mujeres de oficios domésticos | — | 345 | 345 | 345 | — | 345 |
| Desocupados | 18 | 11 | 29 | 29 | — | 29 |
| Otros inactivos mayores de 14 años | 105 | 82 | 187 | 187 | — | 187 |
| Inactivos menores de 14 años | 1.443 | 1.270 | 2.713 | 2.712 | 1 | 2.713 |

* Comprende todos los demás servicios discriminados en la nomenclatura general, resumen del Departamento.

## Distribución de la población por ramas de actividad económica — (Continuación).

| RAMAS DE ACTIVIDAD Y CATEGORIA DENTRO DE CADA RAMA | SEXO | | | NACIONALIDAD | | |
|---|---|---|---|---|---|---|
| | H. | M. | T. | Colombianos | Extranjeros | Total |
| **MUNICIPIO DE MONGUA** | | | | | | |
| Total general | 2.227 | 2.772 | 4.999 | 4.998 | 1 | 4.999 |
| **POBLACION ACTIVA** | 1.089 | 1.677 | 2.766 | 2.765 | 1 | 2.766 |
| **I. PRODUCCION PRIMARIA** | 914 | 1.266 | 2.180 | 2.179 | 1 | 2.180 |
| **a) Agricultura y ganadería, explotación forestal, caza y pesca** | 912 | 1.266 | 2.178 | 2.177 | 1 | 2.178 |
| Dueños, directores, patronos, gerentes | 353 | 80 | 433 | 432 | 1 | 433 |
| Empleados | 5 | — | 5 | 5 | — | 5 |
| Peones y obreros | 381 | 110 | 491 | 491 | — | 491 |
| Arrendatarios, agregados y colonos | 138 | 48 | 186 | 186 | — | 186 |
| Oficios domésticos | 6 | 750 | 756 | 756 | — | 756 |
| Sirvientes | 29 | 278 | 307 | 307 | — | 307 |
| Categoría no definida | — | — | — | — | — | — |
| **b) Industrias extractivas** | 2 | | 2 | 2 | | 2 |
| Dueños, directores, patronos, gerentes | 1 | — | 1 | 1 | — | 1 |
| Empleados | 1 | — | 1 | 1 | — | 1 |
| Peones y obreros | — | — | — | — | — | — |
| Categoría no definida | — | — | — | — | — | — |
| **II. INDUSTRIAS DE TRANSFORMACION** | 87 | 355 | 442 | 442 | | 442 |
| **c) Industrias varias** | 70 | 355 | 425 | 425 | | 425 |
| Dueños, directores, patronos, gerentes | 36 | 251 | 287 | 287 | — | 287 |
| Empleados | 1 | — | 1 | 1 | — | 1 |
| Peones y obreros | 33 | 101 | 134 | 134 | — | 134 |
| Categoría no definida | — | 3 | 3 | 3 | — | 3 |
| **d) Edificaciones y construcciones** | 17 | | 17 | 17 | | 17 |
| Dueños, directores, patronos, gerentes | — | — | — | — | — | — |
| Empleados | — | — | — | — | — | — |
| Peones y obreros | 17 | — | 17 | 17 | — | 17 |
| Categoría no definida | — | — | — | — | — | — |

(Continúa).

## Distribución de la población por ramas de actividad económica — (Continuación).

| RAMAS DE ACTIVIDAD Y CATEGORIA DENTRO DE CADA RAMA | SEXO | | | NACIONALIDAD | | |
|---|---|---|---|---|---|---|
| | H. | M. | T. | Colombianos | Extranjeros | Total |
| **MUNICIPIO DE MONGUA — (Conclusión).** | | | | | | |
| **III. SERVICIOS** | 77 | 21 | 98 | 98 | | 98 |
| **e) Transportes y comunicaciones** | 12 | 2 | 14 | 14 | | 14 |
| Dueños, directores, patronos, gerentes | — | — | — | — | — | — |
| Empleados | 1 | 2 | 3 | 3 | — | 3 |
| Peones y obreros | 11 | — | 11 | 11 | — | 11 |
| Categoría no definida | — | — | — | — | — | — |
| **f) Comercio, bancos y seguros** | 46 | 7 | 53 | 53 | | 53 |
| Dueños, directores, patronos, gerentes | 45 | 6 | 51 | 51 | — | 51 |
| Empleados | — | — | — | — | — | — |
| Peones y obreros | — | — | — | — | — | — |
| Categoría no definida | 1 | 1 | 2 | 2 | — | 2 |
| **g) Otros servicios *** | 19 | 12 | 31 | 31 | | 31 |
| Dueños, directores, patronos, gerentes | 5 | 5 | 10 | 10 | — | 10 |
| Empleados | 14 | 7 | 21 | 21 | — | 21 |
| Peones y obreros | — | — | — | — | — | — |
| Categoría no definida | — | — | — | — | — | — |
| **IV. ACTIVIDADES LIBERALES** | 1 | | 1 | 1 | | 1 |
| Dueños, directores, patronos, gerentes | — | — | — | — | — | — |
| Empleados | — | — | — | — | — | — |
| Profesionales por su cuenta | 1 | — | 1 | 1 | — | 1 |
| Categoría no definida | — | — | — | — | — | — |
| **V. OTRAS ACTIVIDADES** | 10 | 35 | 45 | 45 | | 45 |
| Sirvientes | 9 | 35 | 44 | 44 | — | 44 |
| Categoría no definida | 1 | — | 1 | 1 | — | 1 |
| **POBLACION INACTIVA** | 1.138 | 1.095 | 2.233 | 2.233 | | 2.233 |
| Estudiantes | 182 | 115 | 297 | 297 | — | 297 |
| Hospitalizados, asilados y otros | — | — | — | — | — | — |
| Presos | — | — | — | — | — | — |
| Rentistas y jubilados | 6 | 3 | 9 | 9 | — | 9 |
| Mujeres de oficios domésticos | — | 118 | 118 | 118 | — | 118 |
| Desocupados | 36 | 45 | 81 | 81 | — | 81 |
| Otros inactivos mayores de 14 años | 79 | 49 | 128 | 128 | — | 128 |
| Inactivos menores de 14 años | 835 | 765 | 1.600 | 1.600 | — | 1.600 |

* Comprende todos los demás servicios discriminados en la nomenclatura general, resumen del Departamento.

## Distribución de la población por ramas de actividad económica — (Continuación).

| RAMAS DE ACTIVIDAD Y CATEGORIA DENTRO DE CADA RAMA | SEXO | | | NACIONALIDAD | | |
|---|---|---|---|---|---|---|
| | H. | M. | T. | Colombianos | Extranjeros | Total |
| **MUNICIPIO DE MONGUI** | | | | | | |
| **Total general** | 1.657 | 2.069 | 3.726 | 3.725 | 1 | 3.725 |
| **POBLACION ACTIVA** | 845 | 1.033 | 1.878 | 1.877 | 1 | 1.878 |
| **I. PRODUCCION PRIMARIA** | 725 | 787 | 1.512 | 1.512 | | 1.512 |
| **a) Agricultura y ganadería, explotación forestal, caza y pesca** | 723 | 787 | 1.510 | 1.510 | | 1.510 |
| Dueños, directores, patronos, gerentes | 496 | 71 | 567 | 567 | — | 567 |
| Empleados | — | — | — | — | — | — |
| Peones y obreros | 97 | 7 | 104 | 104 | — | 104 |
| Arrendatarios, agregados y colonos | 42 | 3 | 45 | 45 | — | 45 |
| Oficios domésticos | 5 | 652 | 657 | 657 | — | 657 |
| Sirvientes | 14 | 43 | 57 | 57 | — | 57 |
| Categoría no definida | 69 | 11 | 80 | 80 | — | 80 |
| **b) Industrias extractivas** | 2 | | 2 | 2 | | 2 |
| Dueños, directores, patronos, gerentes | 1 | — | 1 | 1 | — | 1 |
| Empleados | — | — | — | — | — | — |
| Peones y obreros | 1 | — | 1 | 1 | — | 1 |
| Categoría no definida | — | — | — | — | — | — |
| **II. INDUSTRIAS DE TRANSFORMACION** | 64 | 191 | 255 | 254 | 1 | 255 |
| **c) Industrias varias** | 53 | 191 | 244 | 243 | 1 | 244 |
| Dueños, directores, patronos, gerentes | 33 | 135 | 168 | 168 | — | 168 |
| Empleados | — | — | — | — | — | — |
| Peones y obreros | 19 | 49 | 68 | 67 | 1 | 68 |
| Categoría no definida | 1 | 7 | 8 | 8 | — | 8 |
| **d) Edificaciones y construcciones** | 11 | | 11 | 11 | | 11 |
| Dueños, directores, patronos, gerentes | 2 | — | 2 | 2 | — | 2 |
| Empleados | — | — | — | — | — | — |
| Peones y obreros | 9 | — | 9 | 9 | — | 9 |
| Categoría no definida | — | — | — | — | — | — |

(Continúa).

## Distribución de la población por ramas de actividad económica — (Continuación).

| RAMAS DE ACTIVIDAD Y CATEGORIA DENTRO DE CADA RAMA | SEXO | | | NACIONALIDAD | | |
|---|---|---|---|---|---|---|
| | H. | M. | T. | Colombianos | Extranjeros | Total |
| **MUNICIPIO DE MONGUI — (Conclusión).** | | | | | | |
| **III. SERVICIOS** | 37 | 13 | 50 | 50 | | 50 |
| **e) Transportes y comunicaciones** | 1 | 1 | 2 | 2 | | 2 |
| Dueños, directores, patronos, gerentes | — | — | — | — | — | — |
| Empleados | 1 | 1 | 2 | 2 | — | 2 |
| Peones y obreros | — | — | — | — | — | — |
| Categoría no definida | — | — | — | — | — | — |
| **f) Comercio, bancos y seguros** | 16 | 6 | 22 | 22 | | 22 |
| Dueños, directores, patronos, gerentes | 13 | 6 | 19 | 19 | — | 19 |
| Empleados | — | — | — | — | — | — |
| Peones y obreros | 1 | — | 1 | 1 | — | 1 |
| Categoría no definida | 2 | — | 2 | 2 | — | 2 |
| **g) Otros servicios *** | 20 | 6 | 26 | 26 | | 26 |
| Dueños, directores, patronos, gerentes | 1 | — | 1 | 1 | - | 1 |
| Empleados | 17 | 6 | 23 | 23 | — | 23 |
| Peones y obreros | 1 | — | 1 | 1 | — | 1 |
| Categoría no definida | 1 | — | 1 | 1 | — | 1 |
| **IV. ACTIVIDADES LIBERALES** | 3 | 1 | 4 | 4 | | 4 |
| Dueños, directores, patronos, gerentes | 1 | 1 | 2 | 2 | — | 2 |
| Empleados | 1 | — | 1 | 1 | — | 1 |
| Profesionales por su cuenta | 1 | — | 1 | 1 | — | 1 |
| Categoría no definida | — | — | — | — | — | — |
| **V. OTRAS ACTIVIDADES** | 16 | 41 | 57 | 57 | | 57 |
| Sirvientes | 16 | 41 | 57 | 57 | — | 57 |
| Categoría no definida | — | — | — | — | — | — |
| **POBLACION INACTIVA** | 812 | 1.036 | 1.848 | 1.848 | | 1.848 |
| Estudiantes | 198 | 152 | 350 | 350 | — | 350 |
| Hospitalizados, asilados y otros | — | 1 | 1 | 1 | — | 1 |
| Presos | — | — | — | — | — | — |
| Rentistas y jubilados | — | 4 | 4 | 4 | — | 4 |
| Mujeres de oficios domésticos | — | 206 | 206 | 206 | — | 206 |
| Desocupados | — | — | — | — | — | — |
| Otros inactivos mayores de 14 años | 44 | 62 | 106 | 105 | — | 106 |
| Inactivos menores de 14 años | 570 | 611 | 1.181 | 1.181 | — | 1.181 |

* Comprende todos los demás servicios discriminados en la nomenclatura general, resumen del Departamento.

## Distribución de la población por ramas de actividad económica — (Continuación).

| RAMAS DE ACTIVIDAD Y CATEGORIA DENTRO DE CADA RAMA | SEXO | | | NACIONALIDAD | | |
|---|---|---|---|---|---|---|
| | H. | M. | T. | Colombianos | Extranjeros | Total |
| **MUNICIPIO DE MONIQUIRA** | | | | | | |
| Total general | 7.459 | 7.985 | 15.444 | 15.434 | 10 | 15.444 |
| **POBLACION ACTIVA** | 4.277 | 4.428 | 8.705 | 8.695 | 10 | 8.705 |
| **I. PRODUCCION PRIMARIA** | 3.247 | 3.827 | 7.074 | 7.072 | 2 | 7.074 |
| **a) Agricultura y ganadería, explotación forestal, caza y pesca** | 3.247 | 3.827 | 7.074 | 7.072 | 2 | 7.074 |
| Dueños, directores, patronos, gerentes | 651 | 90 | 741 | 741 | — | 741 |
| Empleados | 7 | — | 7 | 7 | — | 7 |
| Peones y obreros | 1.019 | 109 | 1.128 | 1.126 | 2 | 1.128 |
| Arrendatarios, agregados y colonos | 1.331 | 174 | 1.505 | 1.505 | — | 1.505 |
| Oficios domésticos | 45 | 2.832 | 2.877 | 2.877 | — | 2.877 |
| Sirvientes | 173 | 618 | 791 | 791 | — | 791 |
| Categoría no definida | 21 | 4 | 25 | 25 | — | 25 |
| **b) Industrias extractivas** | | | | | | |
| Dueños, directores, patronos, gerentes | — | — | — | — | — | — |
| Empleados | — | — | — | — | — | — |
| Peones y obreros | — | — | — | — | — | — |
| Categoría no definida | — | — | — | — | — | — |
| **II. INDUSTRIAS DE TRANSFORMACION** | 648 | 249 | 897 | 893 | 4 | 897 |
| **c) Industrias varias** | 606 | 248 | 854 | 850 | 4 | 854 |
| Dueños, directores, patronos, gerentes | 221 | 156 | 377 | 377 | — | 377 |
| Empleados | 9 | 4 | 13 | 13 | — | 13 |
| Peones y obreros | 372 | 77 | 449 | 447 | 2 | 449 |
| Categoría no definida | 4 | 11 | 15 | 13 | 2 | 15 |
| **d) Edificaciones y construcciones** | 42 | 1 | 43 | 43 | | 43 |
| Dueños, directores, patronos, gerentes | 2 | 1 | 3 | 3 | — | 3 |
| Empleados | 2 | — | 2 | 2 | — | 2 |
| Peones y obreros | 38 | — | 38 | 38 | — | 38 |
| Categoría no definida | — | — | — | — | — | — |

(Continúa).

## Distribución de la población por ramas de actividad económica — (Continuación).

| RAMAS DE ACTIVIDAD Y CATEGORIA DENTRO DE CADA RAMA | SEXO | | | NACIONALIDAD | | |
|---|---|---|---|---|---|---|
| | H. | M. | T. | Colombianos | Extranjeros | Total |
| **MUNICIPIO DE MONIQUIRA — (Conclusión).** | | | | | | |
| **III. SERVICIOS** | 316 | 123 | 439 | 436 | 3 | 439 |
| **e) Transportes y comunicaciones** | 38 | 7 | 45 | 45 | | 45 |
| Dueños, directores, patronos, gerentes | 1 | — | 1 | 1 | — | 1 |
| Empleados | 27 | 5 | 32 | 32 | — | 32 |
| Peones y obreros | 8 | 2 | 10 | 10 | — | 10 |
| Categoría no definida | 2 | — | 2 | 2 | — | 2 |
| **f) Comercio, bancos y seguros** | 178 | 70 | 248 | 247 | 1 | 248 |
| Dueños, directores, patronos, gerentes | 154 | 64 | 218 | 217 | 1 | 218 |
| Empleados | 19 | 3 | 22 | 22 | — | 22 |
| Peones y obreros | 5 | 1 | 6 | 6 | — | 6 |
| Categoría no definida | — | 2 | 2 | 2 | — | 2 |
| **g) Otros servicios *** | 100 | 46 | 146 | 144 | 2 | 146 |
| Dueños, directores, patronos, gerentes | 25 | 29 | 54 | 54 | — | 54 |
| Empleados | 71 | 15 | 86 | 85 | 1 | 86 |
| Peones y obreros | 2 | 2 | 4 | 3 | 1 | 4 |
| Categoría no definida | 2 | — | 2 | 2 | — | 2 |
| **IV. ACTIVIDADES LIBERALES** | 20 | 1 | 21 | 20 | 1 | 21 |
| Dueños, directores, patronos, gerentes | 8 | — | 8 | 8 | — | 8 |
| Empleados | 1 | 1 | 2 | 2 | — | 2 |
| Profesionales por su cuenta | 11 | — | 11 | 10 | 1 | 11 |
| Categoría no definida | — | — | — | — | — | — |
| **V. OTRAS ACTIVIDADES** | 46 | 228 | 274 | 274 | | 274 |
| Sirvientes | 34 | 224 | 258 | 258 | — | 258 |
| Categoría no definida | 12 | 4 | 16 | 16 | — | 16 |
| **POBLACION INACTIVA** | 3.182 | 3.557 | 6.739 | 6.739 | | 6.739 |
| Estudiantes | 306 | 307 | 613 | 613 | — | 613 |
| Hospitalizados, asilados y otros | — | — | — | — | — | — |
| Presos | 14 | — | 14 | 14 | — | 14 |
| Rentistas y jubilados | 16 | 19 | 35 | 35 | — | 35 |
| Mujeres de oficios domésticos | — | 431 | 431 | 431 | — | 431 |
| Desocupados | 25 | 18 | 43 | 43 | — | 43 |
| Otros inactivos mayores de 14 años | 350 | 323 | 673 | 673 | — | 673 |
| Inactivos menores de 14 años | 2.471 | 2.459 | 4.930 | 4.930 | — | 4.930 |

* Comprende todos los demás servicios discriminados en la nomenclatura general, resumen del Departamento.

## Distribución de la población por ramas de actividad económica — (Continuación).

| RAMAS DE ACTIVIDAD Y CATEGORIA DENTRO DE CADA RAMA | SEXO | | | NACIONALIDAD | | |
|---|---|---|---|---|---|---|
| | H. | M. | T. | Colombianos | Extranjeros | Total |
| **MUNICIPIO DE MORENO** | | | | | | |
| Total general | 914 | 823 | 1.737 | 1.703 | 34 | 1.737 |
| **POBLACION ACTIVA** | 538 | 445 | 983 | 952 | 31 | 983 |
| **I. PRODUCCION PRIMARIA** | 479 | 398 | 877 | 849 | 28 | 877 |
| **a) Agricultura y ganadería, explotación forestal, caza y pesca** | 479 | 398 | 877 | 849 | 28 | 877 |
| Dueños, directores, patronos, gerentes | 218 | 28 | 246 | 237 | 9 | 246 |
| Empleados | — | — | — | — | — | |
| Peones y obreros | 227 | 14 | 241 | 234 | 7 | 241 |
| Arrendatarios, agregados y colonos | 14 | — | 14 | 11 | 3 | 14 |
| Oficios domésticos | 4 | 306 | 310 | 304 | 6 | 310 |
| Sirvientes | 16 | 50 | 66 | 63 | 3 | 66 |
| Categoria no definida | — | — | — | — | — | — |
| **b) Industrias extractivas** | | | | | | |
| Dueños, directores, patronos, gerentes | — | — | — | — | — | — |
| Empleados | — | — | — | — | — | — |
| Peones y obreros | — | — | — | — | — | — |
| Categoria no definida | — | — | — | — | — | — |
| **II. INDUSTRIAS DE TRANSFORMACION** | 19 | 15 | 34 | 32 | 2 | 34 |
| **c) Industrias varias** | 12 | 15 | 27 | 25 | 2 | 27 |
| Dueños, directores, patronos, gerentes | 11 | 13 | 24 | 22 | 2 | 24 |
| Empleados | — | — | — | — | — | — |
| Peones y obreros | 1 | 2 | 3 | 3 | — | 3 |
| Categoria no definida | — | — | — | — | — | — |
| **d) Edificaciones y construcciones** | 7 | | 7 | 7 | | 7 |
| Dueños, directores, patronos, gerentes | — | — | — | — | — | — |
| Empleados | — | — | — | — | — | — |
| Peones y obreros | 7 | — | 7 | 7 | — | 7 |
| Categoria no definida | — | — | — | — | — | — |

(Continúa).

## Distribución de la población, por ramas de actividad económica — (Continuación).

| RAMAS DE ACTIVIDAD Y CATEGORIA DENTRO DE CADA RAMA | SEXO | | | NACIONALIDAD | | |
|---|---|---|---|---|---|---|
| | H. | M. | T. | Colombianos | Extranjeros | Total |
| **MUNICIPIO DE MORENO — (Conclusión).** | | | | | | |
| **III. SERVICIOS** | 31 | 10 | 41 | 40 | 1 | 41 |
| **e) Transportes y comunicaciones** | 1 | | 1 | 1 | | 1 |
| Dueños, directores, patronos, gerentes | — | — | — | — | — | — |
| Empleados | 1 | — | 1 | 1 | — | 1 |
| Peones y obreros | — | — | — | — | — | — |
| Categoría no definida | — | — | — | — | — | — |
| **f) Comercio, bancos y seguros** | 23 | | 23 | 22 | 1 | 23 |
| Dueños, directores, patronos, gerentes | 23 | — | 23 | 22 | 1 | 23 |
| Empleados | — | — | — | — | — | — |
| Peones y obreros | — | — | — | — | — | — |
| Categoría no definida | — | — | — | — | — | — |
| **g) Otros servicios *** | 7 | 10 | 17 | 17 | | 17 |
| Dueños, directores, patronos, gerentes | — | 7 | 7 | 7 | — | 7 |
| Empleados | 7 | 2 | 9 | 9 | — | 9 |
| Peones y obreros | — | 1 | 1 | 1 | — | 1 |
| Categoría no definida | — | — | — | — | — | — |
| **IV. ACTIVIDADES LIBERALES** | 4 | | 4 | 4 | | 4 |
| Dueños, directores, patronos, gerentes | — | — | — | — | — | — |
| Empleados | — | — | — | — | — | — |
| Profesionales por su cuenta | 4 | — | 4 | 4 | — | 4 |
| Categoría no definida | — | — | — | — | — | — |
| **V. OTRAS ACTIVIDADES** | 5 | 22 | 27 | 27 | | 27 |
| Sirvientes | 5 | 22 | 27 | 27 | — | 27 |
| Categoría no definida | — | — | — | — | — | — |
| **POBLACION INACTIVA** | 376 | 378 | 754 | 751 | 3 | 754 |
| Estudiantes | 24 | 17 | 41 | 40 | 1 | 41 |
| Hospitalizados, asilados y otros | — | — | — | — | — | — |
| Presos | — | — | — | — | — | |
| Rentistas y jubilados | 6 | 1 | 7 | 6 | 1 | 7 |
| Mujeres de oficios domésticos | — | 74 | 74 | 74 | — | 74 |
| Desocupados | 9 | 2 | 11 | 11 | — | 11 |
| Otros inactivos mayores de 14 años | 38 | 16 | 54 | 54 | — | 54 |
| Inactivos menores de 14 años | 299 | 268 | 567 | 566 | 1 | 567 |

* Comprende todos los demás servicios discriminados en la nomenclatura general, resumen del Departamento.

## Distribución de la población por ramas de actividad económica — (Continuación).

| RAMAS DE ACTIVIDAD Y CATEGORIA DENTRO DE CADA RAMA | SEXO | | | NACIONALIDAD | | |
|---|---|---|---|---|---|---|
| | H. | M. | T. | Colombianos | Extranjeros | Total |
| **MUNICIPIO DE MOTAVITA** | | | | | | |
| Total general | 1.042 | 1.095 | 2.137 | 2.137 | | 2.137 |
| **POBLACION ACTIVA** | 576 | 698 | 1.274 | 1.274 | | 1.274 |
| **I. PRODUCCION PRIMARIA** | 468 | 612 | 1.080 | 1.080 | | 1.080 |
| **a) Agricultura y ganadería, explotación forestal, caza y pesca** | 457 | 602 | 1.059 | 1.059 | | 1.059 |
| Dueños, directores, patronos, gerentes | 345 | 26 | 371 | 371 | — | 371 |
| Empleados | — | — | — | — | — | — |
| Peones y obreros | 84 | 30 | 114 | 114 | — | 114 |
| Arrendatarios, agregados y colonos | 3 | — | 3 | 3 | — | 3 |
| Oficios domésticos | 3 | 475 | 478 | 478 | — | 478 |
| Sirvientes | 21 | 71 | 92 | 92 | — | 92 |
| Categoría no definida | 1 | — | 1 | 1 | — | 1 |
| **b) Industrias extractivas** | 11 | 10 | 21 | 21 | | 21 |
| Dueños, directores, patronos, gerentes | — | — | — | — | — | — |
| Empleados | — | — | — | — | — | — |
| Peones y obreros | 11 | 10 | 21 | 21 | — | 21 |
| Categoría no definida | — | — | — | — | — | — |
| **II. INDUSTRIAS DE TRANSFORMACION** | 84 | 60 | 144 | 144 | | 144 |
| **c) Industrias varias** | 22 | 60 | 82 | 82 | | 82 |
| Dueños, directores, patronos, gerentes | 6 | 53 | 59 | 59 | — | 59 |
| Empleados | — | 2 | 2 | 2 | — | 2 |
| Peones y obreros | 16 | 5 | 21 | 21 | — | 21 |
| Categoría no definida | — | — | — | — | — | — |
| **d) Edificaciones y construcciones** | 62 | | 62 | 62 | | 62 |
| Dueños, directores, patronos, gerentes | 1 | — | 1 | 1 | — | 1 |
| Empleados | — | — | — | — | — | — |
| Peones y obreros | 61 | — | 61 | 61 | — | 61 |
| Categoría no definida | — | — | — | — | — | — |

(Continúa).

## Distribución de la población por ramas de actividad económica — (Continuación).

| RAMAS DE ACTIVIDAD Y CATEGORIA DENTRO DE CADA RAMA | SEXO | | | NACIONALIDAD | | |
|---|---|---|---|---|---|---|
| | H. | M. | T. | Colombianos | Extranjeros | Total |
| **MUNICIPIO DE MOTAVITA — (Conclusión).** | | | | | | |
| **III. SERVICIOS** | 18 | 19 | 37 | 37 | | 37 |
| **e) Transportes y comunicaciones** | 1 | 1 | 2 | 2 | | 2 |
| Dueños, directores, patronos, gerentes | — | — | — | — | — | — |
| Empleados | 1 | — | 1 | 1 | — | 1 |
| Peones y obreros | — | 1 | 1 | 1 | — | 1 |
| Categoría no definida | — | — | — | — | — | — |
| **f) Comercio, bancos y seguros** | 12 | 14 | 26 | 26 | | 26 |
| Dueños, directores, patronos, gerentes | 12 | 14 | 26 | 26 | — | 26 |
| Empleados | — | — | — | — | — | — |
| Peones y obreros | — | — | — | — | — | — |
| Categoría no definida | — | — | — | — | — | — |
| **g) Otros servicios *** | 5 | 4 | 9 | 9 | | 9 |
| Dueños, directores, patronos, gerentes | — | 2 | 2 | 2 | — | 2 |
| Empleados | 5 | 2 | 7 | 7 | — | 7 |
| Peones y obreros | — | — | — | — | — | — |
| Categoría no definida | — | — | — | — | — | — |
| **IV. ACTIVIDADES LIBERALES** | | | | | | |
| Dueños, directores, patronos, gerentes | — | — | — | — | — | — |
| Empleados | — | — | — | — | — | — |
| Profesionales por su cuenta | — | — | — | — | — | — |
| Categoría no definida | — | — | — | — | — | — |
| **V. OTRAS ACTIVIDADES** | 6 | 7 | 13 | 13 | | 13 |
| Sirvientes | 2 | 6 | 8 | 8 | — | 8 |
| Categoría no definida | 4 | 1 | 5 | 5 | — | 5 |
| **POBLACION INACTIVA** | 466 | 397 | 863 | 863 | | 863 |
| Estudiantes | 141 | 50 | 191 | 191 | — | 191 |
| Hospitalizados, asilados y otros | — | — | — | — | — | — |
| Presos | 2 | — | 2 | 2 | — | 2 |
| Rentistas y jubilados | 2 | 2 | 4 | 4 | — | 4 |
| Mujeres de oficios domésticos | — | 27 | 27 | 27 | — | 27 |
| Desocupados | 2 | — | 2 | 2 | — | 2 |
| 14 años | 8 | 9 | 17 | 17 | — | 17 |
| Inactivos menores de 14 años | 311 | 309 | 620 | 620 | — | 620 |

* Comprende todos los demás servicios discriminados en la nomenclatura general, resumen del Departamento.

## Distribución de la población por ramas de actividad económica — (Continuación).

| RAMAS DE ACTIVIDAD Y CATEGORIA DENTRO DE CADA RAMA | SEXO | | | NACIONALIDAD | | |
|---|---|---|---|---|---|---|
| | H. | M. | T. | Colombianos | Extranjeros | Total |
| **MUNICIPIO DE MUZO** | | | | | | |
| Total general | 2.875 | 2.558 | 5.433 | 5.427 | 6 | 5.433 |
| **POBLACION ACTIVA** | 1.718 | 1.548 | 3.266 | 3.260 | 6 | 3.266 |
| **I. PRODUCCION PRIMARIA** | 1.559 | 1.461 | 3.020 | 3.017 | 3 | 3.020 |
| **a) Agricultura y ganadería, explotación forestal, caza y pesca** | 1.477 | 1.459 | 2.936 | 2.933 | 3 | 2.936 |
| Dueños, directores, patronos, gerentes | 419 | 88 | 507 | 504 | 3 | 507 |
| Empleados | 1 | — | 1 | 1 | — | 1 |
| Peones y obreros | 409 | 98 | 507 | 507 | — | 507 |
| Arrendatarios, agregados y colonos | 572 | 143 | 715 | 715 | — | 715 |
| Oficios domésticos | 19 | 995 | 1.014 | 1.014 | — | 1.014 |
| Sirvientes | 57 | 135 | 192 | 192 | — | 192 |
| Categoría no definida | — | — | — | — | — | — |
| **b) Industrias extractivas** | 82 | 2 | 84 | 84 | | 84 |
| Dueños, directores, patronos, gerentes | 1 | — | 1 | 1 | — | 1 |
| Empleados | 13 | — | 13 | 13 | — | 13 |
| Peones y obreros | 67 | 2 | 69 | 69 | — | 69 |
| Categoría no definida | 1 | — | 1 | 1 | — | 1 |
| **II. INDUSTRIAS DE TRANSFORMACION** | 60 | 32 | 92 | 89 | 3 | 92 |
| **c) Industrias varias** | 29 | 31 | 60 | 57 | 3 | 60 |
| Dueños, directores, patronos, gerentes | 9 | 19 | 28 | 28 | — | 28 |
| Empleados | — | — | — | — | — | — |
| Peones y obreros | 18 | 7 | 25 | 24 | 1 | 25 |
| Categoría no definida | 2 | 5 | 7 | 5 | 2 | 7 |
| **d) Edificaciones y construcciones** | 31 | 1 | 32 | 32 | | 32 |
| Dueños, directores, patronos, gerentes | — | — | — | — | — | — |
| Empleados | 2 | 1 | 3 | 3 | — | 3 |
| Peones y obreros | 29 | — | 29 | 29 | — | 29 |
| Categoría no definida | — | — | — | — | — | — |

(Continúa).

## Distribución de la población por ramas de actividad económica — (Continuación).

| RAMAS DE ACTIVIDAD Y CATEGORIA DENTRO DE CADA RAMA | SEXO | | | NACIONALIDAD | | |
|---|---|---|---|---|---|---|
| | H. | M. | T. | Colombianos | Extranjeros | Total |
| **MUNICIPIO DE MUZO — (Conclusión).** | | | | | | |
| **III. SERVICIOS** | 84 | 27 | 111 | 111 | | 111 |
| **e) Transportes y comunicaciones** | 4 | | 4 | 4 | | 4 |
| Dueños, directores, patronos, gerentes | — | — | — | — | — | — |
| Empleados | 4 | — | 4 | 4 | — | 4 |
| Peones y obreros | — | — | — | — | — | — |
| Categoría no definida | — | — | — | — | — | — |
| **f) Comercio, bancos y seguros** | 13 | 5 | 18 | 18 | | 18 |
| Dueños, directores, patronos, gerentes | 13 | 3 | 16 | 16 | — | 16 |
| Empleados | — | 2 | 2 | 2 | — | 2 |
| Peones y obreros | — | — | — | — | — | — |
| Categoría no definida | — | — | — | — | — | — |
| **g) Otros servicios *** | 67 | 22 | 89 | 89 | | 89 |
| Dueños, directores, patronos, gerentes | 4 | 15 | 19 | 19 | — | 19 |
| Empleados | 62 | 6 | 68 | 68 | — | 68 |
| Peones y obreros | 1 | 1 | 2 | 2 | — | 2 |
| Categoría no definida | — | — | — | — | — | — |
| **IV. ACTIVIDADES LIBERALES** | 2 | 1 | 3 | 3 | | 3 |
| Dueños, directores, patronos, gerentes | — | 1 | 1 | 1 | — | 1 |
| Empleados | — | — | — | — | — | — |
| Profesionales por su cuenta | 1 | — | 1 | 1 | — | 1 |
| Categoría no definida | 1 | — | 1 | 1 | — | 1 |
| **V. OTRAS ACTIVIDADES** | 13 | 27 | 40 | 40 | | 40 |
| Sirvientes | 12 | 27 | 39 | 39 | — | 39 |
| Categoría no definida | 1 | — | 1 | 1 | — | 1 |
| **POBLACION INACTIVA** | 1.157 | 1.010 | 2.167 | 2.167 | | 2.167 |
| Estudiantes | 109 | 92 | 201 | 201 | — | 201 |
| Hospitalizados, asilados y otros | — | — | — | — | — | — |
| Presos | — | — | — | — | — | — |
| Rentistas y jubilados | 3 | 1 | 4 | 4 | — | 4 |
| Mujeres de oficios domésticos | — | 61 | 61 | 61 | — | 61 |
| Desocupados | 16 | 13 | 29 | 29 | — | 29 |
| Otros inactivos mayores de 14 años | 114 | 29 | 143 | 143 | — | 143 |
| Inactivos menores de 14 años | 915 | 814 | 1.729 | 1.729 | — | 1.729 |

* Comprende todos los demás servicios discriminados en la nomenclatura general, resumen del Departamento.

## Distribución de la población por ramas de actividad económica — (Continuación).

| RAMAS DE ACTIVIDAD Y CATEGORIA DENTRO DE CADA RAMA | SEXO | | | NACIONALIDAD | | |
|---|---|---|---|---|---|---|
| | H. | M. | T. | Colombianos | Extranjeros | Total |
| **MUNICIPIO DE NOBSA** | | | | | | |
| Total general | 1.250 | 1.595 | 2.845 | 2.843 | 2 | 2.845 |
| **POBLACION ACTIVA** | 674 | 973 | 1.647 | 1.646 | 1 | 1.647 |
| **I. PRODUCCION PRIMARIA** | 556 | 557 | 1.113 | 1.113 | | 1.113 |
| **a) Agricultura y ganadería, explotación forestal, caza y pesca** | 543 | 557 | 1.100 | 1.100 | | 1.100 |
| Dueños, directores, patronos, gerentes | 251 | 7 | 258 | 258 | — | 258 |
| Empleados | — | — | — | — | — | — |
| Peones y obreros | 199 | 22 | 221 | 221 | — | 221 |
| Arrendatarios, agregados y colonos | 57 | 13 | 70 | 70 | — | 70 |
| Oficios domésticos | 9 | 487 | 496 | 495 | — | 496 |
| Sirvientes | 27 | 28 | 55 | 55 | — | 55 |
| Categoría no definida | — | — | — | — | — | — |
| **b) Industrias extractivas** | 13 | | 13 | 13 | | 13 |
| Dueños, directores, patronos, gerentes | 11 | — | 11 | 11 | — | 11 |
| Empleados | — | — | — | — | — | — |
| Peones y obreros | 2 | — | 2 | 2 | — | 2 |
| Categoría no definida | — | — | — | — | — | — |
| **II. INDUSTRIAS DE TRANSFORMACION** | 88 | 368 | 456 | 455 | 1 | 456 |
| **c) Industrias varias** | 75 | 368 | 443 | 442 | 1 | 443 |
| Dueños, directores, patronos, gerentes | 47 | 284 | 331 | 331 | — | 331 |
| Empleados | — | — | — | — | — | — |
| Peones y obreros | 27 | 83 | 110 | 110 | — | 110 |
| Categoría no definida | 1 | 1 | 2 | 1 | 1 | 2 |
| **d) Edificaciones y construcciones** | 13 | | 13 | 13 | | 13 |
| Dueños, directores, patronos, gerentes | — | — | — | — | — | — |
| Empleados | — | — | — | — | — | — |
| Peones y obreros | 13 | — | 13 | 13 | — | 13 |
| Categoría no definida | — | — | — | — | — | — |

(Continúa).

## Distribución de la población por ramas de actividad económica — (Continuación).

| RAMAS DE ACTIVIDAD Y CATEGORIA DENTRO DE CADA RAMA | SEXO | | | NACIONALIDAD | | |
|---|---|---|---|---|---|---|
| | H. | M. | T. | Colombianos | Extranjeros | Total |
| **MUNICIPIO DE NOBSA — (Conclusión).** | | | | | | |
| **III. SERVICIOS** | 22 | 26 | 48 | 48 | | 48 |
| **e) Transportes y comunicaciones** | | 1 | 1 | 1 | | 1 |
| Dueños, directores, patronos, gerentes | — | — | — | — | — | — |
| Empleados | — | 1 | 1 | 1 | — | 1 |
| Peones y obreros | — | — | — | — | — | — |
| Categoría no definida | — | — | — | — | — | — |
| **f) Comercio, bancos y seguros** | 12 | 19 | 31 | 31 | | 31 |
| Dueños, directores, patronos, gerentes | 12 | 18 | 30 | 30 | — | 30 |
| Empleados | — | — | — | — | — | — |
| Peones y obreros | — | — | — | — | — | — |
| Categoría no definida | — | 1 | 1 | 1 | — | 1 |
| **g) Otros servicios *** | 10 | 6 | 16 | 16 | | 16 |
| Dueños, directores, patronos, gerentes | 2 | 2 | 4 | 4 | — | 4 |
| Empleados | 8 | 3 | 11 | 11 | — | 11 |
| Peones y obreros | — | — | — | — | — | — |
| Categoría no definida | — | 1 | 1 | 1 | — | 1 |
| **IV. ACTIVIDADES LIBERALES** | | | | | | |
| Dueños, directores, patronos, gerentes | — | — | — | — | — | — |
| Empleados | — | — | — | — | — | — |
| Profesionales por su cuenta | — | — | — | — | — | — |
| Categoría no definida | — | — | — | — | — | — |
| **V. OTRAS ACTIVIDADES** | 8 | 22 | 30 | 30 | | 30 |
| Sirvientes | 8 | 22 | 30 | 30 | — | 30 |
| Categoría no definida | — | — | — | — | — | — |
| **POBLACION INACTIVA** | 576 | 622 | 1.198 | 1.197 | 1 | 1.198 |
| Estudiantes | 86 | 47 | 133 | 133 | — | 133 |
| Hospitalizados, asilados y otros | — | — | — | — | — | — |
| Presos | — | — | — | — | — | — |
| Rentistas y jubilados | 3 | 2 | 5 | 5 | — | 5 |
| Mujeres de oficios domésticos | — | 107 | 107 | 106 | 1 | 107 |
| Desocupados | 19 | 3 | 22 | 22 | — | 22 |
| Otros inactivos mayores de 14 años | 58 | 60 | 118 | 118 | — | 118 |
| Inactivos menores de 14 años | 410 | 403 | 813 | 813 | — | 813 |

* Comprende todos los demás servicios discriminados en la nomenclatura general, resumen del Departamento.

## Distribución de la población por ramas de actividad económica — (Continuación).

| RAMAS DE ACTIVIDAD Y CATEGORIA DENTRO DE CADA RAMA | SEXO | | | NACIONALIDAD | | |
|---|---|---|---|---|---|---|
| | H. | M. | T. | Colombianos | Extranjeros | Total |
| **MUNICIPIO DE NUEVO COLON** | | | | | | |
| Total general | 2.061 | 2.340 | 4.401 | 4.400 | 1 | 4.401 |
| **POBLACION ACTIVA** | 1.254 | 1.578 | 2.832 | 2.831 | 1 | 2.832 |
| **I. PRODUCCION PRIMARIA** | 1.199 | 1.295 | 2.494 | 2.494 | | 2.494 |
| **a) Agricultura y ganadería, explotación forestal, caza y pesca** | 1.198 | 1.295 | 2.493 | 2.493 | | 2.493 |
| Dueños, directores, patronos, gerentes | 475 | 23 | 498 | 498 | — | 498 |
| Empleados | — | — | — | — | — | — |
| Peones y obreros | 528 | 11 | 539 | 539 | — | 539 |
| Arrendatarios, agregados y colonos | 150 | 3 | 153 | 153 | — | 153 |
| Oficios domésticos | 10 | 1.161 | 1.171 | 1.171 | — | 1.171 |
| Sirvientes | 29 | 91 | 123 | 123 | — | 123 |
| Categoría no definida | 6 | 3 | 9 | 9 | — | 9 |
| **b) Industrias extractivas** | 1 | | 1 | 1 | | 1 |
| Dueños, directores, patronos, gerentes | — | — | — | — | — | — |
| Empleados | — | — | — | — | — | — |
| Peones y obreros | 1 | — | 1 | 1 | — | 1 |
| Categoría no definida | — | — | — | — | — | — |
| **II. INDUSTRIAS DE TRANSFORMACION** | 32 | 254 | 286 | 286 | | 286 |
| **c) Industrias varias** | 28 | 254 | 282 | 282 | | 282 |
| Dueños, directores, patronos, gerentes | 25 | 222 | 247 | 247 | — | 247 |
| Empleados | — | — | — | — | — | — |
| Peones y obreros | 2 | 32 | 34 | 34 | — | 34 |
| Categoría no definida | 1 | — | 1 | 1 | — | 1 |
| **d) Edificaciones y construcciones** | 4 | | 4 | 4 | | 4 |
| Dueños, directores, patronos, gerentes | 1 | — | 1 | 1 | — | 1 |
| Empleados | — | — | — | — | — | — |
| Peones y obreros | 3 | — | 3 | 3 | — | 3 |
| Categoría no definida | — | — | — | — | — | — |

 (Continúa).

## Distribución de la población por ramas de actividad económica — (Continuación).

| RAMAS DE ACTIVIDAD Y CATEG DENTRO DE CADA RAMA | SEXO | | | NACIONALIDAD | | |
|---|---|---|---|---|---|---|
| | H. | M. | T. | Colombianos | Extranjeros | Total |
| **MUNICIPIO DE NUEVO COLON — (Conclusión).** | | | | | | |
| **III. SERVICIOS** | 19 | 24 | 43 | 43 | | 43 |
| **e) Transportes y comunicaciones** | 1 | 2 | 3 | 3 | | 3 |
| Dueños, directores, patronos, gerentes | — | — | — | — | — | — |
| Empleados | 1 | 2 | 3 | 3 | — | 3 |
| Peones y obreros | — | — | — | — | — | — |
| Categoría no definida | — | — | — | — | — | — |
| **f) Comercio, bancos y seguros** | 10 | 14 | 24 | 24 | | 24 |
| Dueños, directores, patronos, gerentes | 10 | 14 | 24 | 24 | — | 24 |
| Empleados | — | — | — | — | — | — |
| Peones y obreros | — | — | — | — | — | — |
| Categoría no definida | — | — | — | — | — | — |
| **g) Otros servicios *** | 8 | 8 | 16 | 16 | | 16 |
| Dueños, directores, patronos, gerentes | — | 3 | 3 | 3 | — | 3 |
| Empleados | 8 | 2 | 10 | 10 | — | 10 |
| Peones y obreros | — | — | — | — | — | — |
| Categoría no definida | — | 3 | 3 | 3 | — | 3 |
| **IV. ACTIVIDADES LIBERALES** | 4 | | 4 | 3 | 1 | 4 |
| Dueños, directores, patronos, gerentes | — | — | — | — | — | — |
| Empleados | 1 | — | 1 | 1 | — | 1 |
| Profesionales por su cuenta | 3 | — | 3 | 2 | 1 | 3 |
| Categoría no definida | — | — | — | — | — | — |
| **V. OTRAS ACTIVIDADES** | | 5 | 5 | 5 | | 5 |
| Sirvientes | — | 5 | 5 | 5 | — | 5 |
| Categoría no definida | — | — | — | — | — | — |
| **POBLACION INACTIVA** | 807 | 762 | 1.569 | 1.569 | | 1.569 |
| Estudiantes | 173 | 92 | 265 | 265 | — | 265 |
| Hospitalizados, asilados y otros | — | — | — | — | — | — |
| Presos | — | — | — | — | — | — |
| Rentistas y jubilados | 1 | — | 1 | 1 | — | 1 |
| Mujeres de oficios domésticos | — | 30 | 30 | 30 | — | 30 |
| Desocupados | 7 | 9 | 16 | 16 | — | 16 |
| Otros inactivos mayores de 14 años | 4 | 16 | 20 | 20 | — | 20 |
| Inactivos menores de 14 años | 622 | 615 | 1.237 | 1.237 | — | 1.237 |

* Comprende todos los demás servicios discriminados en la nomenclatura general, resumen del Departamento.

## Distribución de la población por ramas de actividad económica — (Continuación).

| RAMAS DE ACTIVIDAD Y CATEGORIA DENTRO DE CADA RAMA | SEXO | | | NACIONALIDAD | | |
|---|---|---|---|---|---|---|
| | H. | M. | T. | Colombianos | Extranjeros | Total |
| **MUNICIPIO DE NUNCHIA** | | | | | | |
| Total general | 2.214 | 2.118 | 4.332 | 4.319 | 13 | 4.332 |
| **POBLACION ACTIVA** | 1.377 | 1.159 | 2.536 | 2.523 | 13 | 2.536 |
| **I. PRODUCCION PRIMARIA** | 1.241 | 1.029 | 2.270 | 2.259 | 11 | 2.270 |
| **a) Agricultura y ganadería, explotación forestal, caza y pesca** | 1.241 | 1.029 | 2.270 | 2.259 | 11 | 2.270 |
| Dueños, directores, patronos, gerentes | 627 | 195 | 822 | 816 | 6 | 822 |
| Empleados | 3 | — | 3 | 3 | — | 3 |
| Peones y obreros | 540 | 158 | 698 | 695 | 3 | 698 |
| Arrendatarios, agregados y colonos | 19 | 15 | 34 | 33 | 1 | 34 |
| Oficios domésticos | 2 | 534 | 536 | 535 | 1 | 536 |
| Sirvientes | 50 | 127 | 177 | 177 | — | 177 |
| Categoría no definida | — | — | — | — | — | — |
| **b) Industrias extractivas** | | | | | | |
| Dueños, directores, patronos, gerentes | — | — | — | — | — | — |
| Empleados | — | — | — | — | — | — |
| Peones y obreros | — | — | — | — | — | — |
| Categoría no definida | — | — | — | — | — | — |
| **II. INDUSTRIAS DE TRANSFORMACION** | 39 | 45 | 84 | 82 | 2 | 84 |
| **c) Industrias varias** | 26 | 45 | 71 | 69 | 2 | 71 |
| Dueños, directores, patronos, gerentes | 18 | 42 | 60 | 58 | 2 | 60 |
| Empleados | — | — | — | — | — | — |
| Peones y obreros | 8 | 3 | 11 | 11 | — | 11 |
| Categoría no definida | — | — | — | — | — | — |
| **d) Edificaciones y construcciones** | 13 | | 13 | 13 | | 13 |
| Dueños, directores, patronos, gerentes | — | — | — | — | — | — |
| Empleados | — | — | — | — | — | — |
| Peones y obreros | 13 | — | 13 | 13 | — | 13 |
| Categoría no definida | — | — | — | — | — | — |

(Continúa).

## Distribución de la población por ramas de actividad económica — (Continuación).

| RAMAS DE ACTIVIDAD Y CATEGORIA DENTRO DE CADA RAMA | SEXO | | | NACIONALIDAD | | |
|---|---|---|---|---|---|---|
| | H. | M. | T. | Colombianos | Extranjeros | Total |
| **MUNICIPIO DE NUNCHIA — (Conclusión).** | | | | | | |
| **III. SERVICIOS** | 66 | 26 | 92 | 92 | | 92 |
| **e) Transportes y comunicaciones** | 4 | | 4 | 4 | | 4 |
| Dueños, directores, patronos, gerentes | — | — | — | — | — | — |
| Empleados | 4 | — | 4 | 4 | — | 4 |
| Peones y obreros | — | — | — | — | — | — |
| Categoría no definida | — | — | — | — | — | — |
| **f) Comercio, bancos y seguros** | 25 | 8 | 33 | 33 | | 33 |
| Dueños, directores, patronos, gerentes | 23 | 8 | 31 | 31 | — | 31 |
| Empleados | 2 | — | 2 | 2 | — | 2 |
| Peones y obreros | — | — | — | — | — | — |
| Categoría no definida | — | — | — | — | — | — |
| **g) Otros servicios *** | 37 | 18 | 55 | 55 | | 55 |
| Dueños, directores, patronos, gerentes | — | 4 | 4 | 4 | — | 4 |
| Empleados | 37 | 8 | 45 | 45 | — | 45 |
| Peones y obreros | — | 6 | 6 | 6 | — | 6 |
| Categoría no definida | — | — | — | — | — | — |
| **IV. ACTIVIDADES LIBERALES** | 3 | | 3 | 3 | | 3 |
| Dueños, directores, patronos, gerentes | — | — | — | — | — | — |
| Empleados | — | — | — | — | — | — |
| Profesionales por su cuenta | 3 | — | 3 | 3 | — | 3 |
| Categoría no definida | — | — | — | — | — | — |
| **V. OTRAS ACTIVIDADES** | 28 | 59 | 87 | 87 | | 87 |
| Sirvientes | 24 | 59 | 83 | 83 | — | 83 |
| Categoría no definida | 4 | — | 4 | 4 | — | 4 |
| **POBLACION INACTIVA** | 837 | 959 | 1.796 | 1.796 | | 1.796 |
| Estudiantes | 91 | 91 | 182 | 182 | — | 182 |
| Hospitalizados, asilados y otros | — | — | — | — | — | — |
| Presos | 2 | — | 2 | 2 | — | 2 |
| Rentistas y jubilados | — | — | — | — | — | — |
| Mujeres de oficios domésticos | — | 168 | 168 | 168 | — | 168 |
| Desocupados | 2 | 3 | 5 | 5 | — | 5 |
| Otros inactivos mayores de 14 años | 32 | 41 | 73 | 73 | — | 73 |
| Inactivos menores de 14 años | 710 | 656 | 1.366 | 1.366 | — | 1.366 |

* Comprende todos los demás servicios discriminados en la nomenclatura general, resumen del Departamento.

## Distribución de la población por ramas de actividad económica — (Continuación).

| RAMAS DE ACTIVIDAD Y CATEGORIA DENTRO DE CADA RAMA | SEXO | | | NACIONALIDAD | | |
|---|---|---|---|---|---|---|
| | H. | M. | T. | Colombianos | Extranjeros | Total |
| **MUNICIPIO DE OICATA** | | | | | | |
| Total general | 1.188 | 1.349 | 2.537 | 2.537 | | 2.537 |
| **POBLACION ACTIVA** | 733 | 882 | 1.615 | 1.615 | | 1.615 |
| **I. PRODUCCION PRIMARIA** | 670 | 686 | 1.356 | 1.356 | | 1.356 |
| **a) Agricultura y ganadería, explotación forestal, caza y pesca** | 670 | 686 | 1.356 | 1.356 | | 1.356 |
| Dueños, directores, patronos, gerentes | 261 | 110 | 371 | 371 | — | 371 |
| Empleados | 2 | — | 2 | 2 | — | 2 |
| Peones y obreros | 298 | 118 | 416 | 416 | — | 416 |
| Arrendatarios, agregados y colonos | 76 | 44 | 120 | 120 | — | 120 |
| Oficios domésticos | 5 | 337 | 342 | 342 | — | 342 |
| Sirvientes | 22 | 76 | 98 | 98 | — | 98 |
| Categoría no definida | 6 | 1 | 7 | 7 | — | 7 |
| **b) Industrias extractivas** | | | | | | |
| Dueños, directores, patronos, gerentes | — | — | — | — | — | — |
| Empleados | — | — | — | — | — | — |
| Peones y obreros | — | — | — | — | — | — |
| Categoría no definida | — | — | — | — | — | — |
| **II. INDUSTRIAS DE TRANSFORMACION** | 43 | 180 | 223 | 223 | | 223 |
| **c) Industrias varias** | 33 | 179 | 212 | 212 | | 212 |
| Dueños, directores, patronos, gerentes | 25 | 157 | 182 | 182 | — | 182 |
| Empleados | — | 1 | 1 | 1 | — | 1 |
| Peones y obreros | 7 | 18 | 25 | 25 | — | 25 |
| Categoría no definida | 1 | 3 | 4 | 4 | — | 4 |
| **d) Edificaciones y construcciones** | 10 | 1 | 11 | 11 | | 11 |
| Dueños, directores, patronos, gerentes | 1 | 1 | 2 | 2 | — | 2 |
| Empleados | 1 | — | 1 | 1 | — | 1 |
| Peones y obreros | 8 | — | 8 | 8 | — | 8 |
| Categoría no definida | — | — | — | — | — | — |

(Continúa).

## Distribución de la población por ramas de actividad económica — (Continuación).

| RAMAS DE ACTIVIDAD Y CATEGORIA DENTRO DE CADA RAMA | SEXO | | | NACIONALIDAD | | |
|---|---|---|---|---|---|---|
| | H. | M. | T. | Colombianos | Extranjeros | Total |
| **MUNICIPIO DE OICATA — (Conclusión).** | | | | | | |
| **III. SERVICIOS** | 16 | 6 | 22 | 22 | | 22 |
| **e) Transportes y comunicaciones** | 3 | | 3 | 3 | | 3 |
| Dueños, directores, patronos, gerentes | — | — | — | — | — | — |
| Empleados | 2 | — | 2 | 2 | — | 2 |
| Peones y obreros | 1 | — | 1 | 1 | — | 1 |
| Categoría no definida | — | — | — | — | — | — |
| **f) Comercio, bancos y seguros** | 3 | 5 | 8 | 8 | | 8 |
| Dueños, directores, patronos, gerentes | 1 | 3 | 4 | 4 | — | 4 |
| Empleados | 1 | 1 | 2 | 2 | — | 2 |
| Peones y obreros | 1 | — | 1 | | — | 1 |
| Categoría no definida | — | 1 | 1 | 1 | — | 1 |
| **g) Otros servicios *** | 10 | 1 | 11 | 11 | | 11 |
| Dueños, directores, patronos, gerentes | 1 | — | 1 | 1 | — | 1 |
| Empleados | 9 | 1 | 10 | 10 | — | 10 |
| Peones y obreros | — | — | — | — | — | — |
| Categoría no definida | — | — | — | — | — | — |
| **IV. ACTIVIDADES LIBERALES** | 1 | 1 | 2 | 2 | | 2 |
| Dueños, directores, patronos, gerentes | 1 | — | 1 | 1 | — | 1 |
| Empleados | — | — | — | — | — | — |
| Profesionales por su cuenta | — | — | — | — | — | — |
| Categoría no definida | — | 1 | 1 | 1 | — | 1 |
| **V. OTRAS ACTIVIDADES** | 3 | 9 | 12 | 12 | | 12 |
| Sirvientes | 3 | 9 | 12 | 12 | — | 12 |
| Categoría no definida | — | — | — | — | — | — |
| **POBLACION INACTIVA** | 455 | 467 | 922 | 922 | | 922 |
| Estudiantes | 56 | 46 | 102 | 102 | — | 102 |
| Hospitalizados, asilados y otros | — | — | — | — | | — |
| Presos | — | — | — | — | | — |
| Rentistas y jubilados | — | — | — | — | | — |
| Mujeres de oficios domésticos | — | 20 | 20 | 20 | | 20 |
| Desocupados | 11 | 2 | 13 | 13 | — | 13 |
| Otros inactivos mayores de 14 años | 14 | 6 | 20 | 20 | — | 20 |
| Inactivos menores de 14 años | 374 | 393 | 767 | 767 | — | 767 |

* Comprende todos los demás servicios discriminados en la nomenclatura general, resumen del Departamento.

## Distribución de la población por ramas de actividad económica — (Continuación).

| RAMAS DE ACTIVIDAD Y CATEGORIA DENTRO DE CADA RAMA | SEXO | | | NACIONALIDAD | | |
|---|---|---|---|---|---|---|
| | H. | M. | T. | Colombianos | Extranjeros | Total |
| **MUNICIPIO DE OROCUE** | | | | | | |
| Total general | 1.621 | 1.349 | 2.970 | 2.859 | 111 | 2.970 |
| **POBLACION ACTIVA** | 913 | 631 | 1.544 | 1.451 | 93 | 1.544 |
| **I. PRODUCCION PRIMARIA** | 729 | 539 | 1.268 | 1.203 | 65 | 1.268 |
| **a) Agricultura y ganadería, explotación forestal, caza y pesca** | 727 | 538 | 1.265 | 1.202 | 64 | 1.266 |
| Dueños, directores, patronos, gerentes | 317 | 23 | 340 | 312 | 28 | 340 |
| Empleados | 4 | — | 4 | 3 | 1 | 4 |
| Peones y obreros | 282 | 10 | 292 | 266 | 26 | 292 |
| Arrendatarios, agregados y colonos | 10 | 1 | 11 | 10 | 1 | 11 |
| Oficios domésticos | 18 | 419 | 437 | 434 | 3 | 437 |
| Sirvientes | 85 | 83 | 168 | 163 | 5 | 168 |
| Categoría no definida | 11 | 3 | 14 | 14 | — | 14 |
| **b) Industrias extractivas** | 2 | | 2 | 1 | 1 | 2 |
| Dueños, directores, patronos, gerentes | — | — | — | — | — | — |
| Empleados | — | — | — | — | — | — |
| Peones y obreros | 2 | — | 2 | 1 | 1 | 2 |
| Categoría no definida | — | — | — | — | — | — |
| **II. INDUSTRIAS DE TRANSFORMACION** | 38 | 39 | 77 | 68 | 9 | 77 |
| **c) Industrias varias** | 38 | 38 | 75 | 66 | 9 | 75 |
| Dueños, directores, patronos, gerentes | 26 | 33 | 59 | 53 | 6 | 59 |
| Empleados | 2 | — | 2 | 2 | — | 2 |
| Peones y obreros | 7 | 4 | 11 | 10 | 1 | 11 |
| Categoría no definida | 1 | 2 | 3 | 1 | 2 | 3 |
| **d) Edificaciones y construcciones** | 2 | | 2 | 2 | | 2 |
| Dueños, directores, patronos, gerentes | — | — | — | — | — | — |
| Empleados | — | — | — | — | — | — |
| Peones y obreros | 2 | — | 2 | 2 | — | 2 |
| Categoría no definida | — | — | — | — | — | — |

(Continúa).

## Distribución de la población por ramas de actividad económica — (Continuación).

| RAMAS DE ACTIVIDAD Y CATEGORIA DENTRO DE CADA RAMA | SEXO | | | NACIONALIDAD | | |
|---|---|---|---|---|---|---|
| | H. | M. | T. | Colombianos | Extranjeros | Total |
| **MUNICIPIO DE OROCUE — (Conclusión).** | | | | | | |
| **III. SERVICIOS** | 115 | 22 | 137 | 122 | 15 | 137 |
| **e) Transportes y comunicaciones** | 29 | | 29 | 27 | 2 | 29 |
| Dueños, directores, patronos, gerentes | 6 | — | 6 | 6 | — | 6 |
| Empleados | 23 | — | 23 | 21 | 2 | 23 |
| Peones y obreros | — | — | — | — | — | — |
| Categoría no definida | — | — | — | — | — | — |
| **f) Comercio, bancos y seguros** | 60 | 3 | 63 | 53 | 10 | 63 |
| Dueños, directores, patronos, gerentes | 57 | 2 | 59 | 49 | 10 | 59 |
| Empleados | 3 | 1 | 4 | 4 | — | 4 |
| Peones y obreros | — | — | — | — | — | — |
| Categoría no definida | — | — | — | — | — | — |
| **g) Otros servicios *** | 26 | 19 | 45 | 42 | 3 | 45 |
| Dueños, directores, patronos, gerentes | 1 | 15 | 16 | 13 | 3 | 16 |
| Empleados | 24 | 4 | 28 | 28 | — | 28 |
| Peones y obreros | — | — | — | — | — | — |
| Categoría no definida | 1 | — | 1 | 1 | — | 1 |
| **IV. ACTIVIDADES LIBERALES** | 4 | | 4 | 2 | 2 | 4 |
| Dueños, directores, patronos, gerentes | 1 | — | 1 | — | 1 | 1 |
| Empleados | 1 | — | 1 | 1 | — | 1 |
| Profesionales por su cuenta | 2 | — | 2 | 1 | 1 | 2 |
| Categoría no definida | — | — | — | — | — | — |
| **V. OTRAS ACTIVIDADES** | 27 | 31 | 58 | 56 | 2 | 58 |
| Sirvientes | 23 | 30 | 53 | 51 | 2 | 53 |
| Categoría no definida | 4 | 1 | 5 | 5 | — | 5 |
| **POBLACION INACTIVA** | 708 | 718 | 1.426 | 1.408 | 18 | 1.426 |
| Estudiantes | 60 | 29 | 89 | 89 | — | 89 |
| Hospitalizados, asilados y otros | — | 1 | 1 | 1 | — | 1 |
| Presos | — | — | — | — | — | — |
| Rentistas y jubilados | 34 | 12 | 46 | 46 | — | 46 |
| Mujeres de oficios domésticos | — | 109 | 109 | 99 | 10 | 109 |
| Desocupados | 12 | 2 | 14 | 11 | 3 | 14 |
| Otros inactivos mayores de 14 años | 85 | 117 | 202 | 198 | 4 | 202 |
| Inactivos menores de 14 años | 517 | 448 | 965 | 964 | 1 | 965 |

* Comprende todos los demás servicios discriminados en la nomenclatura general, resumen del Departamento.

## Distribución de la población por ramas de actividad económica — (Continuación).

| RAMAS DE ACTIVIDAD Y CATEGORIA DENTRO DE CADA RAMA | SEXO | | | NACIONALIDAD | | |
|---|---|---|---|---|---|---|
| | H. | M. | T. | Colombianos | Extranjeros | Total |
| **MUNICIPIO DE PACHAVITA** | | | | | | |
| Total general | 2.565 | 2.900 | 5.465 | 5.458 | 7 | 5.465 |
| **POBLACION ACTIVA** | 1.480 | 1.820 | 3.300 | 3.293 | 7 | 3.300 |
| **I. PRODUCCION PRIMARIA** | 1.410 | 1.678 | 3.088 | 3.083 | 5 | 3.088 |
| **a) Agricultura y ganadería, explotación forestal, caza y pesca** | 1.410 | 1.678 | 3.088 | 3.083 | 5 | 3.088 |
| Dueños, directores, patronos, gerentes | 627 | 31 | 658 | 656 | 2 | 658 |
| Empleados | — | — | — | — | — | — |
| Peones y obreros | 520 | 21 | 541 | 538 | 3 | 541 |
| Arrendatarios, agregados y colonos | 173 | 6 | 179 | 179 | — | 179 |
| Oficios domésticos | 9 | 1.453 | 1.462 | 1.462 | — | 1.462 |
| Sirvientes | 66 | 165 | 231 | 231 | — | 231 |
| Categoría no definida | 15 | 2 | 17 | 17 | — | 17 |
| **b) Industrias extractivas** | | | | | | |
| Dueños, directores, patronos, gerentes | — | — | — | — | — | — |
| Empleados | — | — | — | — | — | — |
| Peones y obreros | — | — | — | — | — | — |
| Categoría no definida | — | — | — | — | — | — |
| **II. INDUSTRIAS DE TRANSFORMACION** | 29 | 109 | 138 | 136 | 2 | 138 |
| **c) Industrias varias** | 21 | 108 | 129 | 128 | 1 | 129 |
| Dueños, directores, patronos, gerentes | 15 | 85 | 100 | 100 | — | 100 |
| Empleados | 1 | — | 1 | 1 | — | 1 |
| Peones y obreros | 1 | 21 | 22 | 21 | 1 | 22 |
| Categoría no definida | 4 | 3 | 7 | 6 | 1 | 7 |
| **d) Edificaciones y construcciones** | 8 | | 8 | 8 | | 8 |
| Dueños, directores, patronos, gerentes | — | — | — | — | — | — |
| Empleados | — | — | — | — | — | — |
| Peones y obreros | 8 | — | 8 | 8 | — | |
| Categoría no definida | — | — | — | — | — | — |

(Continúa).

## *Distribución de la población por ramas de actividad económica — (Continuación).*

| RAMAS DE ACTIVIDAD Y CATEGORIA DENTRO DE CADA RAMA | SEXO | | | NACIONALIDAD | | |
|---|---|---|---|---|---|---|
| | H. | M. | T. | Colombianos | Extranjeros | Total |
| **MUNICIPIO DE PACHAVITA — (Conclusión).** | | | | | | |
| **III. SERVICIOS** | 35 | 15 | 50 | 50 | | 50 |
| **e) Transportes y comunicaciones** | 2 | 1 | 3 | 3 | | 3 |
| Dueños, directores, patronos, gerentes | 2 | — | 2 | 2 | — | 2 |
| Empleados | — | 1 | 1 | 1 | — | 1 |
| Peones y obreros | — | — | — | — | — | — |
| Categoría no definida | — | — | — | — | — | — |
| **f) Comercio, bancos y seguros** | 19 | 5 | 24 | 24 | | 24 |
| Dueños, directores, patronos, gerentes | 18 | 5 | 23 | 23 | — | 23 |
| Empleados | — | — | — | — | — | — |
| Peones y obreros | 1 | — | 1 | 1 | — | 1 |
| Categoría no definida | — | — | — | — | — | — |
| **g) Otros servicios *** | 14 | 9 | 23 | 23 | | 23 |
| Dueños, directores, patronos, gerentes | 4 | 3 | 7 | 7 | — | 7 |
| Empleados | 10 | 6 | 16 | 16 | — | 16 |
| Peones y obreros | — | — | — | — | — | — |
| Categoría no definida | — | — | — | — | — | — |
| **IV. ACTIVIDADES LIBERALES** | 3 | | 3 | 3 | | 3 |
| Dueños, directores, patronos, gerentes | — | — | — | — | — | — |
| Empleados | — | — | — | — | — | — |
| Profesionales por su cuenta | 3 | — | 3 | 3 | — | 3 |
| Categoría no definida | — | — | — | — | — | — |
| **V. OTRAS ACTIVIDADES** | 3 | 18 | 21 | 21 | | 21 |
| Sirvientes | 2 | 18 | 20 | 20 | — | 20 |
| Categoría no definida | 1 | — | 1 | 1 | — | 1 |
| **POBLACION INACTIVA** | 1.085 | 1.080 | 2.165 | 2.165 | | 2.165 |
| Estudiantes | 136 | 78 | 214 | 214 | — | 214 |
| Hospitalizados, asilados y otros | — | — | — | — | — | — |
| Presos | — | — | — | — | — | — |
| Rentistas y jubilados | — | — | — | — | — | — |
| Mujeres de oficios domésticos | — | 65 | 65 | 65 | — | 65 |
| Desocupados | 2 | 4 | 6 | 6 | — | 6 |
| Otros inactivos mayores de 14 años | 66 | 107 | 173 | 173 | — | 173 |
| Inactivos menores de 14 años | 881 | 826 | 1.707 | 1.707 | — | 1.707 |

* Comprende todos los demás servicios discriminados en la nomenclatura general, resumen del Departamento.

## Distribución de la población, por ramas de actividad económica — (Continuación).

| RAMAS DE ACTIVIDAD Y CATEGORIA DENTRO DE CADA RAMA | SEXO | | | NACIONALIDAD | | |
|---|---|---|---|---|---|---|
| | H. | M. | T. | Colombianos | Extranjeros | Total |
| **MUNICIPIO DE PAIPA** | | | | | | |
| Total general | 4.580 | 5.393 | 9.973 | 9.968 | 5 | 9.973 |
| **POBLACION ACTIVA** | 2.729 | 3.450 | 6.179 | 6.174 | 5 | 6.179 |
| **I. PRODUCCION PRIMARIA** | 2.375 | 2.684 | 5.059 | 5.054 | 5 | 5.059 |
| **a) Agricultura y ganadería, explotación forestal, caza y pesca** | 2.376 | 2.684 | 5.054 | 5.049 | 5 | 5.054 |
| Dueños, directores, patronos, gerentes | 851 | 30 | 881 | 879 | 2 | 881 |
| Empleados | 3 | — | 3 | 3 | — | 3 |
| Peones y obreros | 814 | 45 | 859 | 859 | — | 859 |
| Arrendatarios, agregados y colonos | 533 | 30 | 663 | 663 | — | 663 |
| Oficios domésticos | 15 | 2.444 | 2.459 | 2.457 | 2 | 2.459 |
| Sirvientes | 54 | 135 | 189 | 188 | 1 | 189 |
| Categoría no definida | — | — | — | — | — | — |
| **b) Industrias extractivas** | 5 | | 5 | 5 | | 5 |
| Dueños, directores, patronos, gerentes | 4 | — | 4 | 4 | — | 4 |
| Empleados | — | — | — | — | — | — |
| Peones y obreros | 1 | — | 1 | 1 | — | 1 |
| Categoría no definida | — | — | — | — | — | — |
| **II. INDUSTRIAS DE TRANSFORMACION** | 218 | 580 | 798 | 798 | | 798 |
| **c) Industrias varias** | 143 | 578 | 721 | 721 | | 721 |
| Dueños, directores, patronos, gerentes | 102 | 464 | 566 | 566 | — | 566 |
| Empleados | 4 | 1 | 5 | 5 | — | 5 |
| Peones y obreros | 33 | 83 | 116 | 116 | — | 116 |
| Categoría no definida | 4 | 30 | 34 | 34 | — | 34 |
| **d) Edificaciones y construcciones** | 75 | 2 | 77 | 77 | | 77 |
| Dueños directores, patronos, gerentes | 3 | — | 3 | 3 | — | 3 |
| Empleados | 3 | — | 3 | 3 | — | 3 |
| Peones y obreros | 69 | 2 | 71 | 71 | — | 71 |
| Categoría no definida | — | — | — | — | — | — |

(Continúa).

## Distribución de la población por ramas de actividad económica — (Continuación).

| RAMAS DE ACTIVIDAD Y CATEGORIA DENTRO DE CADA RAMA | SEXO | | | NACIONALIDAD | | |
|---|---|---|---|---|---|---|
| | H. | M. | T. | Colombianos | Extranjeros | Total |
| **MUNICIPIO DE PAIPA — (Conclusión).** | | | | | | |
| **III. SERVICIOS** | 96 | 52 | 148 | 148 | | 148 |
| **e) Transportes y comunicaciones** | 8 | 3 | 11 | 11 | | 11 |
| Dueños, directores, patronos, gerentes | 3 | — | 3 | 3 | — | 3 |
| Empleados | 5 | 3 | 8 | 8 | — | 8 |
| Peones y obreros | — | — | — | — | — | — |
| Categoría no definida | — | — | — | — | — | — |
| **f) Comercio, bancos y seguros** | 50 | 27 | 77 | 77 | | 77 |
| Dueños, directores, patronos, gerentes | 48 | 26 | 74 | 74 | — | 74 |
| Empleados | 1 | 1 | 2 | 2 | — | 2 |
| Peones y obreros | — | — | — | — | — | — |
| Categoría no definida | 1 | — | 1 | 1 | — | 1 |
| **g) Otros servicios *** | 38 | 22 | 60 | 60 | | 60 |
| Dueños, directores, patronos, gerentes | 4 | 8 | 12 | 12 | — | 12 |
| Empleados | 34 | 12 | 46 | 46 | — | 46 |
| Peones y obreros | — | 1 | 1 | 1 | — | 1 |
| Categoría no definida | — | 1 | 1 | 1 | — | 1 |
| **IV. ACTIVIDADES LIBERALES** | 9 | 2 | 11 | 11 | | 11 |
| Dueños, directores, patronos, gerentes | 1 | 2 | 3 | 3 | — | 3 |
| Empleados | 3 | — | 3 | 3 | — | 3 |
| Profesionales por su cuenta | 5 | — | 5 | 5 | — | 5 |
| Categoría no definida | — | — | — | — | — | — |
| **V. OTRAS ACTIVIDADES** | 31 | 132 | 163 | 163 | | 163 |
| Sirvientes | 29 | 131 | 160 | 160 | — | 160 |
| Categoría no definida | 2 | 1 | 3 | 3 | — | 3 |
| **POBLACION INACTIVA** | 1.851 | 1.943 | 3.794 | 3.794 | | 3.794 |
| Estudiantes | 293 | 248 | 541 | 541 | — | 541 |
| Hospitalizados, asilados y otros | — | 6 | 6 | 6 | — | 6 |
| Presos | — | — | — | — | — | — |
| Rentistas y jubilados | 8 | 4 | 12 | 12 | — | 12 |
| Mujeres de oficios domésticos | — | 208 | 208 | 208 | — | 208 |
| Desocupados | 18 | 8 | 26 | 26 | — | 26 |
| Otros inactivos mayores de 14 años | 45 | 54 | 99 | 99 | — | 99 |
| Inactivos menores de 14 años | 1.487 | 1.415 | 2.902 | 2.902 | — | 2.902 |

* Comprende todos los demás servicios discriminados en la nomenclatura general, resumen del Departamento.

## Distribución de la población por ramas de actividad económica — (Continuación).

| RAMAS DE ACTIVIDAD Y CATEGORIA DENTRO DE CADA RAMA | SEXO | | | NACIONALIDAD | | |
|---|---|---|---|---|---|---|
| | H. | M. | T. | Colombianos | Extranjeros | Total |
| **MUNICIPIO DE PAJARITO** | | | | | | |
| Total general | 400 | 339 | 739 | 739 | | 739 |
| **POBLACION ACTIVA** | 309 | 245 | 554 | 554 | | 554 |
| **I. PRODUCCION PRIMARIA** | 284 | 163 | 447 | 447 | | 447 |
| **a) Agricultura y ganadería, explotación forestal, caza y pesca** | 284 | 163 | 447 | 447 | | 447 |
| Dueños, directores, patronos, gerentes | 17 | 6 | 23 | 23 | — | 23 |
| Empleados | — | — | — | — | — | — |
| Peones y obreros | 79 | 15 | 94 | 94 | — | 94 |
| Arrendatarios, agregados y colonos | 176 | 18 | 194 | 194 | — | 194 |
| Oficios domésticos | — | 53 | 53 | 53 | — | 53 |
| Sirvientes | 12 | 71 | 83 | 83 | — | 83 |
| Categoría no definida | — | — | — | — | — | — |
| **b) Industrias extractivas** | | | | | | |
| Dueños, directores, patronos, gerentes | — | — | — | — | — | — |
| Empleados | — | — | — | — | — | — |
| Peones y obreros | — | — | — | — | — | — |
| Categoría no definida | — | — | — | — | — | — |
| **II. INDUSTRIAS DE TRANSFORMACION** | 19 | 74 | 93 | 93 | | 93 |
| **c) Industrias varias** | 18 | 74 | 92 | 92 | | 92 |
| Dueños, directores, patronos, gerentes | 13 | 67 | 80 | 80 | — | 80 |
| Empleados | — | — | — | — | — | — |
| Peones y obreros | 5 | 7 | 12 | 12 | | 12 |
| Categoría no definida | — | — | — | — | — | — |
| **d) Edificaciones y construcciones** | 1 | | 1 | 1 | | 1 |
| Dueños, directores, patronos, gerentes | — | — | — | — | — | — |
| Empleados | — | — | — | — | — | — |
| Peones y obreros | 1 | — | 1 | 1 | — | 1 |
| Categoría no definida | — | — | — | — | — | — |

(Continúa).

## Distribución de la población por ramas de actividad económica — (Continuación).

| RAMAS DE ACTIVIDAD Y CATEGORIA DENTRO DE CADA RAMA | SEXO | | | NACIONALIDAD | | |
|---|---|---|---|---|---|---|
| | H. | M. | T. | Colombianos | Extranjeros | Total |
| **MUNICIPIO DE PAJARITO — (Conclusión).** | | | | | | |
| **III. SERVICIOS** | 5 | 4 | 9 | 9 | | 9 |
| **e) Transportes y comunicaciones** | | | | | | |
| Dueños, directores, patronos, gerentes | — | — | — | — | — | — |
| Empleados | — | — | — | — | — | — |
| Peones y obreros | — | — | — | — | — | — |
| Categoría no definida | — | — | — | — | — | — |
| **f) Comercio, bancos y seguros** | 3 | 3 | 6 | 6 | | 6 |
| Dueños, directores, patronos, gerentes | 3 | 3 | 6 | 6 | — | 6 |
| Empleados | — | — | — | — | — | — |
| Peones y obreros | — | — | — | — | — | — |
| Categoría no definida | — | — | — | — | — | — |
| **g) Otros servicios *** | 2 | 1 | 3 | 3 | | 3 |
| Dueños, directores, patronos, gerentes | — | 1 | 1 | 1 | — | 1 |
| Empleados | 2 | — | 2 | 2 | — | 2 |
| Peones y obreros | — | — | — | — | — | — |
| Categoría no definida | — | — | — | — | — | — |
| **IV. ACTIVIDADES LIBERALES** | | | | | | |
| Dueños, directores, patronos, gerentes | — | — | — | — | — | — |
| Empleados | — | — | — | — | — | — |
| Profesionales por su cuenta | — | — | — | — | — | — |
| Categoría no definida | — | — | — | — | — | — |
| **V. OTRAS ACTIVIDADES** | 1 | 4 | 5 | 5 | | 5 |
| Sirvientes | 1 | 4 | 5 | 5 | — | 5 |
| Categoría no definida | — | — | — | — | — | — |
| **POBLACION INACTIVA** | 91 | 94 | 185 | 185 | | 185 |
| Estudiantes | 8 | 1 | 9 | 9 | — | 9 |
| Hospitalizados, asilados y otros | — | — | — | — | — | — |
| Presos | — | — | — | — | — | — |
| Rentistas y jubilados | — | 1 | 1 | 1 | — | 1 |
| Mujeres de oficios domésticos | — | 8 | 8 | 8 | — | 8 |
| Desocupados | — | 1 | 1 | 1 | — | 1 |
| Otros inactivos mayores de 14 años | 17 | 6 | 23 | 23 | — | 23 |
| Inactivos menores de 14 años | 66 | 77 | 143 | 143 | — | 143 |

* Comprende todos los demás servicios discriminados en la nomenclatura general, resumen del Departamento.

## Distribución de la población por ramas de actividad económica — (Continuación).

| RAMAS DE ACTIVIDAD Y CATEGORIA DENTRO DE CADA RAMA | SEXO | | | NACIONALIDAD | | |
|---|---|---|---|---|---|---|
| | H. | M. | T. | Colombianos | Extranjeros | Total |
| **MUNICIPIO DE PANQUEVA** | | | | | | |
| Total general | 1.728 | 1.945 | 3.673 | 3.670 | 3 | 3.673 |
| **POBLACION ACTIVA** | 944 | 1.230 | 2.174 | 2.171 | 3 | 2.174 |
| **I. PRODUCCION PRIMARIA** | 845 | 1.062 | 1.907 | 1.907 | | 1.907 |
| **a) Agricultura y ganadería, explotación forestal, caza y pesca** | 845 | 1.062 | 1.907 | 1.907 | | 1.907 |
| Dueños, directores, patronos, gerentes | 156 | 12 | 168 | 168 | — | 168 |
| Empleados | — | — | — | — | — | — |
| Peones y obreros | 382 | 15 | 397 | 397 | — | 397 |
| Arrendatarios, agregados y colonos | 239 | 11 | 250 | 250 | — | 250 |
| Oficios domésticos | 30 | 911 | 941 | 941 | — | 941 |
| Sirvientes | 38 | 113 | 151 | 151 | — | 151 |
| Categoría no definida | — | — | — | — | — | — |
| **b) Industrias extractivas** | | | | | | |
| Dueños, directores, patronos, gerentes | — | — | — | — | — | — |
| Empleados | — | — | — | — | — | — |
| Peones y obreros | — | — | — | — | — | — |
| Categoría no definida | — | — | — | — | — | — |
| **II. INDUSTRIAS DE TRANSFORMACION** | 36 | 107 | 143 | 141 | 2 | 143 |
| **c) Industrias varias** | 31 | 107 | 138 | 136 | 2 | 138 |
| Dueños, directores, patronos, gerentes | 18 | 77 | 95 | 95 | — | 95 |
| Empleados | — | — | — | — | — | — |
| Peones y obreros | 13 | 25 | 38 | 36 | 2 | 38 |
| Categoría no definida | — | 5 | 5 | 5 | — | 5 |
| **d) Edificaciones y construcciones** | 5 | | 5 | 5 | | 5 |
| Dueños, directores, patronos, gerentes | — | — | — | — | — | — |
| Empleados | — | — | — | — | — | — |
| Peones y obreros | 5 | — | 5 | 5 | — | 5 |
| Categoría no definida | — | — | — | — | — | — |

(Continúa).

## Distribución de la población por ramas de actividad económica — (Continuación).

| RAMAS DE ACTIVIDAD Y CATEGORIA DENTRO DE CADA RAMA | SEXO | | | NACIONALIDAD | | |
|---|---|---|---|---|---|---|
| | H. | M. | T. | Colombianos | Extranjeros | Total |
| **MUNICIPIO DE PANQUEVA — (Conclusión).** | | | | | | |
| **III. SERVICIOS** | 47 | 20 | 67 | 66 | 1 | 67 |
| **e) Transportes y comunicaciones** | 1 | | 1 | 1 | | 1 |
| Dueños, directores, patronos, gerentes | — | — | — | — | — | — |
| Empleados | — | — | — | — | — | — |
| Peones y obreros | — | — | — | — | — | — |
| Categoría no definida | 1 | — | 1 | 1 | — | 1 |
| **f) Comercio, bancos y seguros** | 31 | 7 | 38 | 37 | 1 | 38 |
| Dueños, directores, patronos, gerentes | 26 | 5 | 31 | 30 | 1 | 31 |
| Empleados | 1 | — | 1 | 1 | — | 1 |
| Peones y obreros | 3 | 1 | 4 | 4 | — | 4 |
| Categoría no definida | 1 | 1 | 2 | 2 | — | 2 |
| **g) Otros servicios *** | 15 | 13 | 28 | 28 | | 28 |
| Dueños, directores, patronos, gerentes | 5 | 4 | 9 | 9 | — | 9 |
| Empleados | 10 | 4 | 14 | 14 | — | 14 |
| Peones y obreros | — | 3 | 3 | 3 | — | 3 |
| Categoría no definida | — | 2 | 2 | 2 | — | 2 |
| **IV. ACTIVIDADES LIBERALES** | 3 | | 3 | 3 | | 3 |
| Dueños, directores, patronos, gerentes | — | — | — | — | — | — |
| Empleados | 1 | — | 1 | 1 | — | 1 |
| Profesionales por su cuenta | 1 | — | 1 | 1 | — | 1 |
| Categoría no definida | 1 | — | 1 | 1 | — | 1 |
| **V. OTRAS ACTIVIDADES** | 13 | 41 | 54 | 54 | | 54 |
| Sirvientes | 12 | 37 | 49 | 49 | — | 49 |
| Categoría no definida | 1 | 4 | 5 | 5 | — | 5 |
| **POBLACION INACTIVA** | 784 | 715 | 1.499 | 1.499 | | 1.499 |
| Estudiantes | 113 | 91 | 204 | 204 | — | 204 |
| Hospitalizados, asilados y otros | — | — | — | — | — | — |
| Presos | — | 1 | 1 | 1 | — | 1 |
| Rentistas y jubilados | 35 | 5 | 40 | 40 | — | 40 |
| Mujeres de oficios domésticos | — | 107 | 107 | 107 | — | 107 |
| Desocupados | 9 | 7 | 16 | 16 | — | 16 |
| Otros inactivos mayores de 14 años | 51 | 45 | 96 | 96 | — | 96 |
| Inactivos menores de 14 años | 576 | 459 | 1.035 | 1.035 | — | 1.035 |

* Comprende todos los demás servicios discriminados en la nomenclatura general, resumen del Departamento.

## Distribución de la población por ramas de actividad económica — (Continuación).

| RAMAS DE ACTIVIDAD Y CATEGORIA DENTRO DE CADA RAMA | SEXO | | | NACIONALIDAD | | |
|---|---|---|---|---|---|---|
| | H. | M. | T. | Colombianos | Extranjeros | Total |
| **MUNICIPIO DE PAUNA** | | | | | | |
| Total general | 4.365 | 4.099 | 8.464 | 8.449 | 15 | 8.464 |
| **POBLACION ACTIVA** | 2.606 | 2.564 | 5.170 | 5.158 | 12 | 5.170 |
| **I. PRODUCCION PRIMARIA** | 2.354 | 2.502 | 4.856 | 4.854 | 2 | 4.856 |
| **a) Agricultura y ganadería, explotación forestal, caza y pesca** | 2.351 | 2.502 | 4.853 | 4.851 | 2 | 4.853 |
| Dueños, directores, patronos, gerentes | 1.284 | 203 | 1.487 | 1.487 | — | 1.487 |
| Empleados | 1 | — | 1 | 1 | — | 1 |
| Peones y obreros | 499 | 171 | 670 | 670 | — | 670 |
| Arrendatarios, agregados y colonos | 494 | 82 | 576 | 576 | — | 576 |
| Oficios domésticos | 20 | 1.804 | 1.824 | 1.822 | 2 | 1.824 |
| Sirvientes | 51 | 242 | 293 | 293 | — | 293 |
| Categoría no definida | 2 | — | 2 | 2 | — | 2 |
| **b) Industrias extractivas** | 3 | | 3 | 3 | | 3 |
| Dueños, directores, patronos, gerentes | 3 | — | 3 | 3 | — | 3 |
| Empleados | — | — | — | — | — | — |
| Peones y obreros | — | — | — | — | — | — |
| Categoría no definida | — | — | — | — | — | — |
| **II. INDUSTRIAS DE TRANSFORMACION** | 219 | 26 | 245 | 238 | 7 | 245 |
| **c) Industrias varias** | 26 | 20 | 46 | 39 | 7 | 46 |
| Dueños, directores, patronos, gerentes | 11 | 16 | 27 | 27 | — | 27 |
| Empleados | 2 | — | 2 | 2 | — | 2 |
| Peones y obreros | 5 | 1 | 6 | 3 | 3 | 6 |
| Categoría no definida | 2 | 3 | 5 | 1 | 4 | 5 |
| **d) Edificaciones y construcciones** | 199 | 6 | 205 | 205 | | 205 |
| Dueños, directores, patronos, gerentes | 20 | 1 | 21 | 21 | — | 21 |
| Empleados | 12 | 1 | 13 | 13 | — | 13 |
| Peones y obreros | 167 | 4 | 171 | 171 | — | 171 |
| Categoría no definida | — | — | — | — | — | — |



(Continúa).

## Distribución de la población por ramas de actividad económica — (Continuación).

| RAMAS DE ACTIVIDAD Y CATEGORIA DENTRO DE CADA RAMA | SEXO | | | NACIONALIDAD | | |
|---|---|---|---|---|---|---|
| | H. | M. | T. | Colombianos | Extranjeros | Total |
| **MUNICIPIO DE PAUNA — (Conclusión).** | | | | | | |
| **III. SERVICIOS** | 25 | 14 | 39 | 37 | 2 | 39 |
| **e) Transportes y comunicaciones** | | | | | | |
| Dueños, directores, patronos, gerentes | — | — | — | — | — | — |
| Empleados | — | — | — | — | — | — |
| Peones y obreros | — | — | — | — | — | — |
| Categoría no definida | — | — | — | — | — | — |
| **f) Comercio, bancos y seguros** | 18 | 13 | 31 | 29 | 2 | 31 |
| Dueños, directores, patronos, gerentes | 16 | 12 | 28 | 28 | — | 28 |
| Empleados | 2 | — | 2 | — | 2 | 2 |
| Peones y obreros | — | — | — | — | — | — |
| Categoría no definida | — | 1 | 1 | 1 | — | 1 |
| **g) Otros servicios *** | 7 | 1 | 8 | 8 | | 8 |
| Dueños, directores, patronos, gerentes | 2 | — | 2 | 2 | — | 2 |
| Empleados | 5 | 1 | 6 | 6 | — | 6 |
| Peones y obreros | — | — | — | — | — | — |
| Categoría no definida | — | — | — | — | — | — |
| **IV. ACTIVIDADES LIBERALES** | 2 | 1 | 3 | 3 | | 3 |
| Dueños, directores, patronos, gerentes | — | 1 | 1 | 1 | — | 1 |
| Empleados | 2 | — | 2 | 2 | — | 2 |
| Profesionales por su cuenta | — | — | — | — | — | — |
| Categoría no definida | — | — | — | — | — | — |
| **V. OTRAS ACTIVIDADES** | 6 | 21 | 27 | 26 | 1 | 27 |
| Sirvientes | 2 | 19 | 21 | 20 | 1 | 21 |
| Categoría no definida | 4 | 2 | 6 | 6 | — | 6 |
| **POBLACION INACTIVA** | 1.759 | 1.535 | 3.294 | 3.291 | 3 | 3.294 |
| Estudiantes | 30 | 9 | 39 | 39 | — | 39 |
| Hospitalizados, asilados y otros | — | — | — | — | — | — |
| Presos | — | — | — | — | — | — |
| Rentistas y jubilados | 1 | — | 1 | 1 | — | 1 |
| Mujeres de oficios domésticos | — | 35 | 35 | 35 | — | 35 |
| Desocupados | 2 | — | 2 | 2 | — | 2 |
| Otros inactivos mayores de 14 años | 223 | 188 | 411 | 411 | — | 411 |
| Inactivos menores de 14 años | 1.503 | 1.303 | 2.806 | 2.803 | 3 | 2.806 |

* Comprende todos los demás servicios discriminados en la nomenclatura general, resumen del Departamento.

## Distribución de la población por ramas de actividad económica — (Continuación).

| RAMAS DE ACTIVIDAD Y CATEGORIA DENTRO DE CADA RAMA | SEXO | | | NACIONALIDAD | | |
|---|---|---|---|---|---|---|
| | H. | M. | T. | Colombianos | Extranjeros | Total |
| **MUNICIPIO DE PAYA** | | | | | | |
| Total general | 653 | 733 | 1.386 | 1.378 | 8 | 1.386 |
| **POBLACION ACTIVA** | 361 | 485 | 846 | 838 | 8 | 846 |
| **I. PRODUCCION PRIMARIA** | 354 | 475 | 829 | 826 | 3 | 829 |
| **a) Agricultura y ganadería, explotación forestal, caza y pesca** | 352 | 475 | 827 | 824 | 3 | 827 |
| Dueños, directores, patronos, gerentes | 194 | 44 | 238 | 238 | — | 238 |
| Empleados | — | — | — | — | — | — |
| Peones y obreros | 136 | 27 | 163 | 162 | 1 | 163 |
| Arrendatarios, agregados y colonos | 15 | 10 | 25 | 25 | — | 25 |
| Oficios domésticos | 5 | 382 | 387 | 385 | 2 | 387 |
| Sirvientes | 1 | 11 | 12 | 12 | — | 12 |
| Categoría no definida | 1 | 1 | 2 | 2 | — | 2 |
| **b) Industrias extractivas** | 2 | | 2 | 2 | | 2 |
| Dueños, directores, patronos, gerentes | — | — | — | — | — | — |
| Empleados | — | — | — | — | — | — |
| Peones y obreros | 2 | — | 2 | 2 | — | 2 |
| Categoría no definida | — | — | — | — | — | — |
| **II. INDUSTRIAS DE TRANSFORMACION** | 4 | 7 | 11 | 6 | 5 | 11 |
| **c) Industrias varias** | 2 | 7 | 9 | 4 | 5 | 9 |
| Dueños, directores, patronos, gerentes | 2 | 5 | 7 | 2 | 5 | 7 |
| Empleados | — | — | — | — | — | — |
| Peones y obreros | — | 2 | 2 | 2 | — | 2 |
| Categoría no definida | — | — | — | — | — | — |
| **d) Edificaciones y construcciones** | 2 | | 2 | 2 | | 2 |
| Dueños, directores, patronos, gerentes | — | — | — | — | — | — |
| Empleados | — | — | — | — | — | — |
| Peones y obreros | 2 | — | 2 | 2 | — | 2 |
| Categoría no definida | — | — | — | — | — | — |

(Continúa).

## Distribución de la población, por ramas de actividad económica — (Continuación).

| RAMAS DE ACTIVIDAD Y CATEGORIA DENTRO DE CADA RAMA | SEXO | | | NACIONALIDAD | | |
|---|---|---|---|---|---|---|
| | H. | M. | T. | Colombianos | Extranjeros | Total |
| **MUNICIPIO DE PAYA — (Conclusión).** | | | | | | |
| **III. SERVICIOS** | 2 | 1 | 3 | 3 | | 3 |
| **e) Transportes y comunicaciones** | | | | | | |
| Dueños, directores, patronos, gerentes | — | — | — | — | — | — |
| Empleados | — | — | — | — | — | — |
| Peones y obreros | — | — | — | — | — | — |
| Categoría no definida | — | — | — | — | — | — |
| **f) Comercio, bancos y seguros** | 1 | | 1 | 1 | | 1 |
| Dueños, directores, patronos, gerentes | 1 | — | 1 | 1 | — | 1 |
| Empleados | — | — | — | — | — | — |
| Peones y obreros | — | — | — | — | — | — |
| Categoría no definida | — | — | — | — | — | — |
| **g) Otros servicios *** | 1 | 1 | 2 | 2 | | 2 |
| Dueños, directores, patronos, gerentes | — | — | — | — | — | — |
| Empleados | 1 | 1 | 2 | 2 | — | 2 |
| Peones y obreros | — | — | — | — | — | — |
| Categoría no definida | — | — | — | — | — | — |
| **IV. ACTIVIDADES LIBERALES** | | | | | | |
| Dueños, directores, patronos, gerentes | — | — | — | — | — | — |
| Empleados | — | — | — | — | — | — |
| Profesionales por su cuenta | — | — | — | — | — | — |
| Categoría no definida | — | — | — | — | — | — |
| **V. OTRAS ACTIVIDADES** | 1 | 2 | 3 | 3 | | 3 |
| Sirvientes | 1 | 2 | 3 | 3 | — | 3 |
| Categoría no definida | — | — | — | — | — | — |
| **POBLACION INACTIVA** | 292 | 248 | 540 | 540 | | 540 |
| Estudiantes | 32 | 9 | 41 | 41 | — | 41 |
| Hospitalizados, asilados y otros | — | — | — | — | — | — |
| Presos | — | — | — | — | — | — |
| Rentistas y jubilados | — | — | — | — | — | — |
| Mujeres de oficios domésticos | — | 29 | 29 | 29 | — | 29 |
| Desocupados | — | 3 | 3 | 3 | — | 3 |
| Otros inactivos mayores de 14 años | 16 | 4 | 20 | 20 | — | 20 |
| Inactivos menores de 14 años | 244 | 203 | 447 | 447 | — | 474 |

* Comprende todos los demás servicios discriminados en la nomenclatura general, resumen del Departamento.

## Distribución de la población por ramas de actividad económica — (Continuación).

| RAMAS DE ACTIVIDAD Y CATEGORIA DENTRO DE CADA RAMA | SEXO | | | NACIONALIDAD | | |
|---|---|---|---|---|---|---|
| | H. | M. | T. | Colombianos | Extranjeros | Total |
| **MUNICIPIO DE PAZ DEL RIO** | | | | | | |
| Total general | 2.023 | 2.534 | 4.557 | 4.546 | 11 | 4.557 |
| **POBLACION ACTIVA** | 1.164 | 1.795 | 2.959 | 2.953 | 6 | 2.959 |
| **I. PRODUCCION PRIMARIA** | 1.046 | 1.269 | 2.315 | 1.314 | 1 | 2.315 |
| **a) Agricultura y ganadería, explotación forestal, caza y pesca** | 1.045 | 1.269 | 2.314 | 2.313 | 1 | 2.314 |
| Dueños, directores, patronos, gerentes | 501 | 23 | 524 | 524 | — | 524 |
| Empleados | 1 | — | 1 | — | 1 | 1 |
| Peones y obreros | 291 | 34 | 325 | 325 | — | 325 |
| Arrendatarios, agregados y colonos | 167 | 1 | 168 | 168 | — | 168 |
| Oficios domésticos | 19 | 1.093 | 1.112 | 1.112 | — | 1.112 |
| Sirvientes | 62 | 114 | 176 | 176 | — | 176 |
| Categoría no definida | 4 | 4 | 8 | 8 | — | 8 |
| **b) Industrias extractivas** | 1 | | 1 | 1 | | 1 |
| Dueños, directores, patronos, gerentes | — | — | — | — | — | — |
| Empleados | — | — | — | — | — | — |
| Peones y obreros | 1 | — | 1 | 1 | — | 1 |
| Categoría no definida | — | — | — | — | — | — |
| **II. INDUSTRIAS DE TRANSFORMACION** | 53 | 483 | 536 | 536 | | 536 |
| **c) Industrias varias** | 39 | 483 | 522 | 522 | | 522 |
| Dueños, directores, patronos, gerentes | 21 | 398 | 419 | 419 | — | 419 |
| Empleados | 2 | — | 2 | 2 | — | 2 |
| Peones y obreros | 15 | 84 | 99 | 99 | — | 99 |
| Categoría no definida | 1 | 1 | 2 | 2 | — | 2 |
| **d) Edificaciones y construcciones** | 14 | | 14 | 14 | | 14 |
| Dueños, directores, patronos, gerentes | — | — | — | — | — | — |
| Empleados | 2 | — | 2 | 2 | — | 2 |
| Peones y obreros | 12 | — | 12 | 12 | — | 12 |
| Categoría no definida | — | — | — | — | — | — |

(Continúa).

## Distribución de la población por ramas de actividad económica — (Continuación).

| RAMAS DE ACTIVIDAD Y CATEGORIA DENTRO DE CADA RAMA | SEXO | | | NACIONALIDAD | | |
|---|---|---|---|---|---|---|
| | H. | M. | T. | Colombianos | Extranjeros | Total |
| **MUNICIPIO DE PAZ DEL RIO — (Conclusión).** | | | | | | |
| **III. SERVICIOS** | **55** | **23** | **78** | **73** | **5** | **78** |
| **e) Transportes y comunicaciones** | **3** | **2** | **5** | **5** | | **5** |
| Dueños, directores, patronos, gerentes | 1 | — | 1 | 1 | — | 1 |
| Empleados | 2 | 2 | 4 | 4 | — | 4 |
| Peones y obreros | — | — | — | — | — | — |
| Categoría no definida | — | — | — | — | — | — |
| **f) Comercio, bancos y seguros** | **42** | **2** | **44** | **39** | **5** | **44** |
| Dueños, directores, patronos, gerentes | 42 | 1 | 43 | 38 | 5 | 43 |
| Empleados | — | — | — | — | — | — |
| Peones y obreros | — | — | — | — | — | — |
| Categoría no definida | — | 1 | 1 | 1 | — | 1 |
| **g) Otros servicios *** | **10** | **19** | **29** | **29** | | **29** |
| Dueños, directores, patronos, gerentes | — | 6 | 6 | 6 | — | 6 |
| Empleados | 9 | 6 | 15 | 15 | — | 15 |
| Peones y obreros | — | — | — | — | — | — |
| Categoría no definida | 1 | 7 | 8 | 8 | — | 8 |
| **IV. ACTIVIDADES LIBERALES** | **5** | | **5** | **5** | | **5** |
| Dueños, directores, patronos, gerentes | 1 | — | 1 | 1 | — | 1 |
| Empleados | 1 | — | 1 | 1 | — | 1 |
| Profesionales por su cuenta | 3 | — | 3 | 3 | — | 3 |
| Categoría no definida | — | — | — | — | — | — |
| **V. OTRAS ACTIVIDADES** | **5** | **20** | **25** | **25** | | **25** |
| Sirvientes | 3 | 20 | 23 | 23 | — | 23 |
| Categoría no definida | 2 | — | 2 | 2 | — | 2 |
| **POBLACION INACTIVA** | **859** | **739** | **1.598** | **1.593** | **5** | **1.598** |
| Estudiantes | 176 | 113 | 289 | 289 | — | 289 |
| Hospitalizados, asilados y otros | — | — | — | — | — | — |
| Presos | — | — | — | — | — | — |
| Rentistas y jubilados | — | — | — | — | — | — |
| Mujeres de oficios domésticos | — | 44 | 44 | 40 | 4 | 44 |
| Desocupados | 4 | 3 | 7 | 7 | — | 7 |
| Otros inactivos mayores de 14 años | 51 | 34 | 85 | 85 | — | 85 |
| Inactivos menores de 14 años | 628 | 545 | 1.173 | 1.172 | 1 | 1.173 |

* Comprende todos los demás servicios discriminados en la nomenclatura general, resumen del Departamento.

## Distribución de la población por ramas de actividad económica — (Continuación).

| RAMAS DE ACTIVIDAD Y CATEGORIA DENTRO DE CADA RAMA | SEXO | | | NACIONALIDAD | | |
|---|---|---|---|---|---|---|
| | H. | M. | T. | Colombianos | Extranjeros | Total |
| **MUNICIPIO DE PESCA** | | | | | | |
| Total general | 5.033 | 5.629 | 10.662 | 10.638 | 24 | 10.662 |
| **POBLACION ACTIVA** | 3.024 | 3.523 | 6.547 | 6.523 | 24 | 6.547 |
| **I. PRODUCCION PRIMARIA** | 2.601 | 2.121 | 4.722 | 4.719 | 3 | 4.722 |
| **a) Agricultura y ganadería, explotación forestal, caza y pesca** | 2.572 | 2.120 | 4.692 | 4.689 | 3 | 4.692 |
| Dueños, directores, patronos, gerentes | 1.145 | 81 | 1.226 | 1.225 | 1 | 1.226 |
| Empleados | — | — | — | — | — | — |
| Peones y obreros | 1.083 | 82 | 1.165 | 1.164 | 1 | 1.165 |
| Arrendatarios, agregados y colonos | 151 | 32 | 183 | 183 | — | 183 |
| Oficios domésticos | 5 | 1.325 | 1.330 | 1.330 | — | 1.330 |
| Sirvientes | 151 | 597 | 748 | 748 | — | 748 |
| Categoría no definida | 37 | 3 | 40 | 39 | 1 | 40 |
| **b) Industrias extractivas** | 29 | 1 | 30 | 30 | | 30 |
| Dueños, directores, patronos, gerentes | 1 | — | 1 | 1 | — | 1 |
| Empleados | — | — | — | — | — | — |
| Peones y obreros | 20 | 1 | 21 | 21 | — | 21 |
| Categoría no definida | 8 | — | 8 | 8 | — | 8 |
| **II. INDUSTRIAS DE TRANSFORMACION** | 274 | 1.204 | 1.478 | 1.457 | 21 | 1.478 |
| **c) Industrias varias** | 245 | 1.203 | 1.448 | 1.427 | 21 | 1.448 |
| Dueños, directores, patronos, gerentes | 88 | 288 | 376 | 369 | 7 | 376 |
| Empleados | — | 1 | 1 | 1 | — | 1 |
| Peones y obreros | 143 | 874 | 1.017 | 1 015 | 2 | 1.017 |
| Categoría no definida | 14 | 40 | 54 | 42 | 12 | 54 |
| **d) Edificaciones y construcciones** | 29 | 1 | 30 | 30 | | 30 |
| Dueños, directores, patronos, gerentes | 2 | — | 2 | 2 | — | 2 |
| Empleados | — | — | — | — | — | — |
| Peones y obreros | 26 | 1 | 27 | 27 | — | 27 |
| Categoría no definida | 1 | — | 1 | 1 | — | 1 |

(Continúa).

## Distribución de la población por ramas de actividad económica — (Continuación).

| RAMAS DE ACTIVIDAD Y CATEGORIA DENTRO DE CADA RAMA | SEXO | | | NACIONALIDAD | | |
|---|---|---|---|---|---|---|
| | H. | M. | T. | Colombianos | Extranjeros | Total |
| **MUNICIPIO DE PESCA — (Conclusión).** | | | | | | |
| **III. SERVICIOS** | 112 | 65 | 177 | 177 | | 177 |
| **e) Transportes y comunicaciones** | 3 | | 3 | 3 | | 3 |
| Dueños, directores, patronos, gerentes | 1 | — | 1 | 1 | — | 1 |
| Empleados | 1 | — | 1 | 1 | — | 1 |
| Peones y obreros | — | — | — | — | — | — |
| Categoría no definida | 1 | — | 1 | 1 | — | 1 |
| **f) Comercio, bancos y seguros** | 89 | 31 | 120 | 120 | | 120 |
| Dueños, directores, patronos, gerentes | 82 | 30 | 112 | 112 | — | 112 |
| Empleados | 1 | 1 | 2 | 2 | — | 2 |
| Peones y obreros | 2 | — | 2 | 2 | — | 2 |
| Categoría no definida | 4 | — | 4 | 4 | — | 4 |
| **g) Otros servicios *** | 20 | 34 | 54 | 54 | | 54 |
| Dueños, directores, patronos, gerentes | 3 | 7 | 10 | 10 | — | 10 |
| Empleados | 17 | 12 | 29 | 29 | — | 29 |
| Peones y obreros | — | 15 | 15 | 15 | — | 15 |
| Categoría no definida | — | — | — | — | — | — |
| **IV. ACTIVIDADES LIBERALES** | 4 | 1 | 5 | 5 | | 5 |
| Dueños, directores, patronos, gerentes | 2 | — | 2 | 2 | — | 2 |
| Empleados | — | 1 | 1 | 1 | — | 1 |
| Profesionales por su cuenta | — | — | — | — | — | — |
| Categoría no definida | 2 | — | 2 | 2 | — | 2 |
| **V. OTRAS ACTIVIDADES** | 33 | 132 | 165 | 165 | | 165 |
| Sirvientes | 33 | 131 | 164 | 164 | — | 164 |
| Categoría no definida | — | 1 | 1 | 1 | — | 1 |
| **POBLACION INACTIVA** | 2.009 | 2.106 | 4.115 | 4.115 | | 4.115 |
| Estudiantes | 291 | 240 | 531 | 531 | — | 531 |
| Hospitalizados, asilados y otros | 1 | — | 1 | 1 | — | 1 |
| Presos | — | — | — | — | — | — |
| Rentistas y jubilados | 9 | 11 | 20 | 20 | — | 20 |
| Mujeres de oficios domésticos | — | 185 | 185 | 185 | — | 185 |
| Desocupados | 8 | 14 | 22 | 22 | — | 22 |
| Otros inactivos mayores de 14 años | 50 | 30 | 80 | 80 | — | 80 |
| Inactivos menores de 14 años | 1.650 | 1.626 | 3.276 | 3.276 | — | 3.276 |

* Comprende todos los demás servicios discriminados en la nomenclatura general, resumen del Departamento.

## Distribución de la población por ramas de actividad económica — (Continuación).

| RAMAS DE ACTIVIDAD Y CATEGORIA DENTRO DE CADA RAMA | SEXO | | | NACIONALIDAD | | |
|---|---|---|---|---|---|---|
| | H. | M. | T. | Colombianos | Extranjeros | Total |
| **MUNICIPIO DE PISVA** | | | | | | |
| Total general | 321 | 360 | 681 | 681 | | 681 |
| **POBLACION ACTIVA** | 203 | 259 | 462 | 462 | | 462 |
| **I. PRODUCCION PRIMARIA** | 192 | 243 | 435 | 435 | | 435 |
| **a) Agricultura y ganadería, explotación forestal, caza y pesca** | 192 | 243 | 435 | 435 | | 435 |
| Dueños, directores, patronos, gerentes | 114 | 100 | 214 | 214 | — | 214 |
| Empleados | — | — | — | — | — | — |
| Peones y obreros | 43 | 35 | 78 | 78 | — | 78 |
| Arrendatarios, agregados y colonos | 28 | 37 | 65 | 65 | — | 65 |
| Oficios domésticos | 2 | 64 | 66 | 66 | — | 66 |
| Sirvientes | 5 | 7 | 12 | 12 | — | 12 |
| Categoría no definida | — | — | — | — | — | — |
| **b) Industrias extractivas** | | | | | | |
| Dueños, directores, patronos, gerentes | — | — | — | — | — | — |
| Empleados | — | — | — | — | — | — |
| Peones y obreros | — | — | — | — | — | — |
| Categoría no definida | — | — | — | — | — | — |
| **II. INDUSTRIAS DE TRANSFORMACION** | 6 | 14 | 20 | 20 | | 20 |
| **c) Industrias varias** | 6 | 14 | 20 | 20 | | 20 |
| Dueños, directores, patronos, gerentes | 5 | 13 | 18 | 18 | — | 18 |
| Empleados | — | — | — | — | — | — |
| Peones y obreros | 1 | 1 | 2 | 2 | — | 2 |
| Categoría no definida | — | — | — | — | — | — |
| **d) Edificaciones y construcciones** | | | | | | |
| Dueños, directores, patronos, gerentes | — | — | — | — | — | — |
| Empleados | — | — | — | — | — | — |
| Peones y obreros | — | — | — | — | — | — |
| Categoría no definida | — | — | — | — | — | — |

(Continúa).

## Distribución de la población por ramas de actividad económica — (Continuación).

| RAMAS DE ACTIVIDAD Y CATEGORIA DENTRO DE CADA RAMA | SEXO | | | NACIONALIDAD | | |
|---|---|---|---|---|---|---|
| | H. | M. | T. | Colombianos | Extranjeros | Total |
| **MUNICIPIO DE PISVA — (Conclusión).** | | | | | | |
| **III. SERVICIOS** | 5 | 1 | 6 | 6 | | 6 |
| **e) Transportes y comunicaciones** | 2 | | 2 | 2 | | 2 |
| Dueños, directores, patronos, gerentes | — | — | — | — | — | — |
| Empleados | 2 | — | 2 | 2 | — | 2 |
| Peones y obreros | — | — | — | — | — | — |
| Categoría no definida | — | — | — | — | — | — |
| **f) Comercio, bancos y seguros** | 1 | | 1 | 1 | | 1 |
| Dueños, directores, patronos, gerentes | 1 | — | 1 | 1 | — | 1 |
| Empleados | — | — | — | — | — | — |
| Peones y obreros | — | — | — | — | — | — |
| Categoría no definida | — | — | — | — | — | — |
| **g) Otros servicios *** | 2 | 1 | 3 | 3 | | 3 |
| Dueños, directores, patronos, gerentes | — | — | — | — | — | — |
| Empleados | 2 | 1 | 3 | 3 | — | 3 |
| Peones y obreros | — | — | — | — | — | — |
| Categoría no definida | — | — | — | — | — | — |
| **IV. ACTIVIDADES LIBERALES** | | | | | | |
| Dueños, directores, patronos, gerentes | — | — | — | — | — | — |
| Empleados | — | — | — | — | — | — |
| Profesionales por su cuenta | — | — | — | — | — | — |
| Categoría no definida | — | — | — | — | — | — |
| **V. OTRAS ACTIVIDADES** | | 1 | 1 | 1 | | 1 |
| Sirvientes | — | 1 | 1 | 1 | — | 1 |
| Categoría no definida | — | — | — | — | — | — |
| **POBLACION INACTIVA** | 118 | 101 | 219 | 219 | | 219 |
| Estudiantes | 26 | 9 | 35 | 35 | — | 35 |
| Hospitalizados, asilados y otros | — | — | — | — | — | — |
| Presos | — | — | — | — | — | — |
| Rentistas y jubilados | — | — | — | — | — | — |
| Mujeres de oficios domésticos | — | 5 | 5 | 5 | — | 5 |
| Desocupados | 1 | 1 | 2 | 2 | — | 2 |
| Otros inactivos mayores de 14 años | 2 | 3 | 5 | 5 | — | 5 |
| Inactivos menores de 14 años | 89 | 83 | 172 | 172 | — | |

* Comprende todos los demás servicios discriminados en la nomenclatura general, resumen del Departamento.

## Distribución de la población por ramas de actividad económica — (Continuación).

| RAMAS DE ACTIVIDAD Y CATEGORIA DENTRO DE CADA RAMA | SEXO | | | NACIONALIDAD | | |
|---|---|---|---|---|---|---|
| | H. | M. | T. | Colombianos | Extranjeros | Total |
| **MUNICIPIO DE PORE** | | | | | | |
| Total general | 661 | 583 | 1.244 | 1.242 | 2 | 1.244 |
| **POBLACION ACTIVA** | 330 | 357 | 687 | 685 | 2 | 687 |
| **I. PRODUCCION PRIMARIA** | 304 | 329 | 633 | 632 | 1 | 633 |
| **a) Agricultura y ganadería, explotación forestal, caza y pesca** | 303 | 329 | 632 | 631 | 1 | 632 |
| Dueños, directores, patronos, gerentes | 108 | 32 | 140 | 140 | — | 140 |
| Empleados | 4 | — | 4 | 4 | — | 4 |
| Peones y obreros | 153 | 15 | 168 | 167 | 1 | 168 |
| Arrendatarios, agregados y colonos | 19 | 6 | 25 | 25 | — | 25 |
| Oficios domésticos | 1 | 254 | 255 | 255 | — | 255 |
| Sirvientes | 18 | 21 | 39 | 39 | — | 39 |
| Categoría no definida | — | 1 | 1 | 1 | — | 1 |
| **b) Industrias extractivas** | 1 | | 1 | 1 | | 1 |
| Dueños, directores, patronos, gerentes | — | — | — | — | — | — |
| Empleados | 1 | — | 1 | 1 | — | |
| Peones y obreros | — | — | — | — | — | — |
| Categoría no definida | — | — | — | — | — | — |
| **II. INDUSTRIAS DE TRANSFORMACION** | 6 | 13 | 19 | 19 | | 19 |
| **c) Industrias varias** | 5 | 13 | 18 | 18 | | 18 |
| Dueños, directores, patronos, gerentes | 3 | 12 | 15 | 15 | — | 15 |
| Empleados | — | — | — | — | — | — |
| Peones y obreros | 2 | 1 | 3 | 3 | — | 3 |
| Categoría no definida | — | — | — | — | — | — |
| **d) Edificaciones y construcciones** | 1 | | 1 | 1 | | 1 |
| Dueños, directores, patronos, gerentes | — | — | — | — | — | — |
| Empleados | — | — | — | — | — | — |
| Peones y obreros | 1 | — | 1 | 1 | — | 1 |
| Categoría no definida | — | — | — | — | — | — |

(Continúa).

## Distribución de la población por ramas de actividad económica — (Continuación).

| RAMAS DE ACTIVIDAD Y CATEGORIA DENTRO DE CADA RAMA | SEXO | | | NACIONALIDAD | | |
|---|---|---|---|---|---|---|
| | H. | M. | T. | Colombianos | Extranjeros | Total |
| **MUNICIPIO DE PORE — (Conclusión).** | | | | | | |
| **III. SERVICIOS** | 20 | 11 | 31 | 30 | 1 | 31 |
| **e) Transportes y comunicaciones** | 2 | | 2 | 2 | | 2 |
| Dueños, directores, patronos, gerentes | — | — | — | — | — | — |
| Empleados | 1 | — | 1 | 1 | — | 1 |
| Peones y obreros | 1 | — | 1 | 1 | — | 1 |
| Categoría no definida | — | — | — | — | — | — |
| **f) Comercio, bancos y seguros** | 8 | 1 | 9 | 8 | 1 | 9 |
| Dueños, directores, patronos, gerentes | 7 | — | 7 | 6 | 1 | 7 |
| Empleados | 1 | 1 | 2 | 2 | — | 2 |
| Peones y obreros | — | — | — | — | — | — |
| Categoría no definida | — | — | — | — | — | — |
| **g) Otros servicios *** | 10 | 10 | 20 | 20 | | 20 |
| Dueños, directores, patronos, gerentes | 2 | 5 | 7 | 7 | — | 7 |
| Empleados | 7 | 4 | 11 | 11 | — | 11 |
| Peones y obreros | — | 1 | 1 | 1 | — | 1 |
| Categoría no definida | 1 | — | 1 | 1 | — | 1 |
| **IV. ACTIVIDADES LIBERALES** | | | | | | |
| Dueños, directores, patronos, gerentes | — | — | — | — | — | — |
| Empleados | — | — | — | — | — | — |
| Profesionales por su cuenta | — | — | — | — | — | — |
| Categoría no definida | — | — | — | — | — | — |
| **V. OTRAS ACTIVIDADES** | | 4 | 4 | 4 | | 4 |
| Sirvientes | — | 4 | 4 | 4 | — | 4 |
| Categoría no definida | — | — | — | — | — | — |
| **POBLACION INACTIVA** | 331 | 226 | 557 | 557 | | 557 |
| Estudiantes | 22 | 22 | 44 | 44 | — | 44 |
| Hospitalizados, asilados y otros | — | — | — | — | — | — |
| Presos | — | — | — | — | — | — |
| Rentistas y jubilados | 1 | — | 1 | 1 | — | 1 |
| Mujeres de oficios domésticos | — | 14 | 14 | 14 | — | 14 |
| Desocupados | 15 | 6 | 21 | 21 | — | 21 |
| Otros inactivos mayores de 14 años | 47 | 2 | 49 | 49 | — | 49 |
| Inactivos menores de 14 años | 246 | 182 | 428 | 428 | — | 428 |

* Comprende todos los demás servicios discriminados en la nomenclatura general, resumen del Departamento.

## Distribución de la población por ramas de actividad económica — (Continuación).

| RAMAS DE ACTIVIDAD Y CATEGORIA DENTRO DE CADA RAMA | SEXO | | | NACIONALIDAD | | |
|---|---|---|---|---|---|---|
| | H. | M. | T. | Colombianos | Extranjeros | Total |
| **MUNICIPIO DE PUEBLOVIEJO** | | | | | | |
| Total general | 5.820 | 5.906 | 11.726 | 11.726 | | 11.726 |
| **POBLACION ACTIVA** | 3.426 | 3.598 | 7.024 | 7.024 | | 7.024 |
| **I. PRODUCCION PRIMARIA** | 3.153 | 2.184 | 5.337 | 5.337 | | 5.337 |
| **a) Agricultura y ganadería, explotación forestal, caza y pesca** | 3.150 | 2.183 | 5.333 | 5.333 | | 5.333 |
| Dueños, directores, patronos, gerentes | 1.653 | 123 | 1.776 | 1.776 | — | 1.776 |
| Empleados | 10 | 1 | 11 | 11 | — | 11 |
| Peones y obreros | 1.219 | 90 | 1.309 | 1.309 | — | 1.309 |
| Arrendatarios, agregados y colonos | 135 | 4 | 139 | 139 | — | 139 |
| Oficios domésticos | 29 | 1.529 | 1.558 | 1.558 | — | 1.558 |
| Sirvientes | 93 | 432 | 525 | 525 | — | 525 |
| Categoría no definida | 11 | 4 | 15 | 15 | — | 15 |
| **b) Industrias extractivas** | 3 | 1 | 4 | 4 | | 4 |
| Dueños, directores, patronos, gerentes | 1 | 1 | 2 | 2 | — | 2 |
| Empleados | — | — | — | — | — | — |
| Peones y obreros | — | — | — | — | — | — |
| Categoría no definida | 2 | — | 2 | 2 | — | 2 |
| **II. INDUSTRIAS DE TRANSFORMACION** | 186 | 1.296 | 1.482 | 1.482 | | 1.482 |
| **c) Industrias varias** | 143 | 1.294 | 1.437 | 1.437 | | 1.437 |
| Dueños, directores, patronos, gerentes | 103 | 1.106 | 1.209 | 1.209 | — | 1.209 |
| Empleados | 1 | — | 1 | 1 | — | 1 |
| Peones y obreros | 35 | 183 | 218 | 218 | — | 218 |
| Categoría no definida | 4 | 5 | 9 | 9 | — | 9 |
| **d) Edificaciones y construcciones** | 43 | 2 | 45 | 45 | | 45 |
| Dueños, directores, patronos, gerentes | 4 | 1 | 5 | 5 | — | 5 |
| Empleados | 1 | — | 1 | 1 | — | 1 |
| Peones y obreros | 38 | 1 | 39 | 39 | — | 39 |
| Categoría no definida | — | — | — | — | — | — |

(Continúa).

## Distribución de la población, por ramas de actividad económica — (Conclusión).

| RAMAS DE ACTIVIDAD Y CATEGORIA DENTRO DE CADA RAMA | SEXO | | | NACIONALIDAD | | |
|---|---|---|---|---|---|---|
| | H. | M. | T. | Colombianos | Extranjeros | Total |
| **MUNICIPIO DE PUEBLOVIEJO — (Conclusión).** | | | | | | |
| **III. SERVICIOS** | 53 | 51 | 104 | 104 | | 104 |
| **e) Transportes y comunicaciones** | 5 | 2 | 7 | 7 | | 7 |
| Dueños, directores, patronos, gerentes | 3 | — | 3 | 3 | — | 3 |
| Empleados | 1 | 1 | 2 | 2 | — | 2 |
| Peones y obreros | 1 | — | 1 | 1 | — | 1 |
| Categoria no definida | — | 1 | 1 | 1 | — | 1 |
| **f) Comercio, bancos y seguros** | 33 | 23 | 61 | 61 | | 61 |
| Dueños, directores, patronos, gerentes | 33 | 22 | 55 | 55 | — | 55 |
| Empleados | 1 | — | 1 | 1 | — | 1 |
| Peones y obreros | 2 | — | 2 | 2 | — | 2 |
| Categoría no definida | 2 | 1 | 3 | 3 | — | 3 |
| **g) Otros servicios *** | 10 | 26 | 36 | 36 | | 36 |
| Dueños, directores, patronos, gerentes | 4 | 19 | 23 | 23 | — | 23 |
| Empleados | 6 | 6 | 12 | 12 | — | 12 |
| Peones y obreros | — | — | — | — | — | — |
| Categoría no definida | — | 1 | 1 | 1 | — | 1 |
| **IV. ACTIVIDADES LIBERALES** | 5 | | 5 | 5 | | 5 |
| Dueños, directores, patronos, gerentes | 1 | — | 1 | 1 | — | 1 |
| Empleados | 2 | — | 2 | 2 | — | 2 |
| Profesionales por su cuenta | 1 | — | 1 | 1 | — | 1 |
| Categoría no definida | 1 | — | 1 | 1 | — | 1 |
| **V. OTRAS ACTIVIDADES** | 29 | 67 | 96 | 96 | | 96 |
| Sirvientes | 20 | 67 | 87 | 87 | — | 87 |
| Categoría no definida | 9 | — | 9 | 9 | — | 9 |
| **POBLACION INACTIVA** | 2.394 | 2.308 | 4.702 | 4.702 | | 4.702 |
| Estudiantes | 218 | 147 | 365 | 365 | — | 365 |
| Hospitalizados, asilados y otros | — | — | — | — | — | — |
| Presos | — | — | — | — | — | — |
| Rentistas y jubilados | 2 | — | 2 | 2 | — | 2 |
| Mujeres de oficios domésticos | — | 140 | 140 | 140 | — | 140 |
| Desocupados | 11 | 30 | 41 | 41 | — | 41 |
| Otros inactivos mayores de 14 años | 268 | 224 | 492 | 492 | — | 492 |
| Inactivos menores de 14 años | 1.895 | 1.767 | 3.662 | 3.662 | — | 3.662 |

* Comprende todos los demás servicios discriminados en la nomenclatura general, resumen del Departamento.

## Distribución de la población por ramas de actividad económica — (Continuación).

| RAMAS DE ACTIVIDAD Y CATEGORIA DENTRO DE CADA RAMA | SEXO | | | NACIONALIDAD | | |
|---|---|---|---|---|---|---|
| | H. | M. | T. | Colombianos | Extranjeros | Total |
| **MUNICIPIO DE RAMIRIQUI** | | | | | | |
| Total general | 3.719 | 4.292 | 8.011 | 8.003 | 8 | 8.011 |
| **POBLACION ACTIVA** | 2.295 | 2.856 | 5.151 | 5.143 | 8 | 5.151 |
| **I. PRODUCCION PRIMARIA** | 1.809 | 1.793 | 3.602 | 3.596 | 6 | 3.602 |
| **a) Agricultura y ganadería, explotación forestal, caza y pesca** | 1.808 | 1.792 | 3.600 | 3.594 | 6 | 3.600 |
| Dueños, directores, patronos, gerentes | 814 | 71 | 885 | 880 | 5 | 885 |
| Empleados | — | — | — | — | — | — |
| Peones y obreros | 652 | 61 | 713 | 713 | — | 713 |
| Arrendatarios, agregados y colonos | 240 | 11 | 251 | 250 | 1 | 251 |
| Oficios domésticos | 27 | 1.384 | 1.411 | 1.411 | — | 1.411 |
| Sirvientes | 57 | 265 | 322 | 322 | — | 322 |
| Categoría no definida | 18 | — | 18 | 18 | — | 18 |
| **b) Industrias extractivas** | 1 | 1 | 2 | 2 | | 2 |
| Dueños, directores, patronos, gerentes | — | 1 | 1 | 1 | — | 1 |
| Empleados | — | — | — | — | — | — |
| Peones y obreros | 1 | — | 1 | 1 | — | 1 |
| Categoría no definida | — | — | — | — | — | — |
| **II. INDUSTRIAS DE TRANSFORMACION** | 325 | 319 | 1.244 | 1.242 | 2 | 1.244 |
| **c) Industrias varias** | 290 | 917 | 1.207 | 1.205 | 2 | 1.207 |
| Dueños, directores, patronos, gerentes | 162 | 637 | 799 | 799 | — | 799 |
| Empleados | 1 | 2 | 3 | 3 | — | 3 |
| Peones y obreros | 123 | 248 | 371 | 371 | — | 371 |
| Categoría no definida | 4 | 30 | 34 | 32 | 2 | 34 |
| **d) Edificaciones y construcciones** | 35 | 2 | 37 | 37 | | 37 |
| Dueños, directores, patronos, gerentes | 1 | 1 | 2 | 2 | — | 2 |
| Empleados | 1 | 1 | 2 | 2 | — | 2 |
| Peones y obreros | 33 | — | 33 | 33 | — | 33 |
| Categoría no definida | — | — | — | — | — | — |

(Continúa)

## Distribución de la población por ramas de actividad económica — (Continuación).

| RAMAS DE ACTIVIDAD Y CATEGORIA DENTRO DE CADA RAMA | SEXO | | | NACIONALIDAD | | |
|---|---|---|---|---|---|---|
| | H. | M. | T. | Colombianos | Extranjeros | Total |
| **MUNICIPIO DE RAMIRIQUI — (Conclusión).** | | | | | | |
| **III. SERVICIOS** | 129 | 58 | 187 | 187 | | 187 |
| **e) Transportes y comunicaciones** | 3 | 1 | 4 | 4 | | 4 |
| Dueños, directores, patronos, gerentes | 1 | 1 | 2 | 2 | — | 2 |
| Empleados | 1 | — | 1 | 1 | — | 1 |
| Peones y obreros | 1 | — | 1 | 1 | — | 1 |
| Categoría no definida | — | — | — | — | — | — |
| **f) Comercio, bancos y seguros** | 75 | 38 | 113 | 113 | | 113 |
| Dueños, directores, patronos, gerentes | 68 | 29 | 97 | 97 | — | 97 |
| Empleados | 2 | 9 | 11 | 11 | — | 11 |
| Peones y obreros | 4 | — | 4 | 4 | — | 4 |
| Categoría no definida | 1 | — | 1 | 1 | — | 1 |
| **g) Otros servicios *** | 51 | 19 | 70 | 70 | | 70 |
| Dueños, directores, patronos, gerentes | 4 | 8 | 12 | 12 | — | 12 |
| Empleados | 44 | 9 | 53 | 53 | — | 53 |
| Peones y obreros | 2 | 1 | 3 | 3 | — | 3 |
| Categoría no definida | 1 | 1 | 2 | 2 | — | 2 |
| **IV. ACTIVIDADES LIBERALES** | 7 | | 7 | 7 | | 7 |
| Dueños, directores, patronos, gerentes | — | — | — | — | — | — |
| Empleados | — | — | — | — | — | — |
| Profesionales por su cuenta | 7 | — | 7 | 7 | — | 7 |
| Categoría no definida | — | — | — | — | — | — |
| **V. OTRAS ACTIVIDADES** | 25 | 86 | 111 | 111 | | 111 |
| Sirvientes | 25 | 86 | 111 | 111 | — | 111 |
| Categoría no definida | — | — | — | — | — | — |
| **POBLACION INACTIVA** | 1.424 | 1.436 | 2.860 | 2.860 | | 2.860 |
| Estudiantes | 180 | 97 | 277 | 277 | — | 277 |
| Hospitalizados, asilados y otros | 2 | 6 | 8 | 8 | — | 8 |
| Presos | 3 | — | 3 | 3 | — | 3 |
| Rentistas y jubilados | — | 1 | 1 | 1 | — | 1 |
| Mujeres de oficios domésticos | — | 138 | 138 | 138 | — | 13 |
| Desocupados | 12 | 10 | 22 | 22 | — | 22 |
| Otros inactivos mayores de 14 años | 30 | 45 | 75 | 75 | — | 75 |
| Inactivos menores de 14 años | 1.197 | 1.139 | 2.336 | 2.336 | — | 2.336 |

* Comprende todos los demás servicios discriminados en la nomenclatura general, resumen del Departamento.

## Distribución de la población por ramas de actividad económica — (Continuación).

| RAMAS DE ACTIVIDAD Y CATEGORIA DENTRO DE CADA RAMA | SEXO | | | NACIONALIDAD | | |
|---|---|---|---|---|---|---|
| | H. | M. | T. | Colombianos | Extranjeros | Total |
| **MUNICIPIO DE RAQUIRA** | | | | | | |
| Total general | 4.610 | 4.223 | 8.833 | 8.818 | 15 | 8.833 |
| **POBLACION ACTIVA** | 3.121 | 3.027 | 6.148 | 6.134 | 14 | 6.148 |
| **I. PRODUCCION PRIMARIA** | 2.630 | 1.099 | 3.729 | 3.725 | 4 | 3.729 |
| **a) Agricultura y ganadería, explotación forestal, caza y pesca** | 2.626 | 1.099 | 3.725 | 3.723 | 2 | 3.725 |
| Dueños, directores, patronos, gerentes | 1.352 | 82 | 1.434 | 1.434 | — | 1.434 |
| Empleados | 3 | — | 3 | 3 | — | 3 |
| Peones y obreros | 976 | 97 | 1.073 | 1.073 | — | 1.073 |
| Arrendatarios, agregados y colonos | 166 | 7 | 173 | 173 | — | 173 |
| Oficios domésticos | 4 | 676 | 680 | 679 | 1 | 680 |
| Sirvientes | 120 | 236 | 356 | 356 | — | 356 |
| Categoría no definida | 5 | 1 | 6 | 5 | 1 | 6 |
| **b) Industrias extractivas** | 4 | | 4 | 2 | 2 | 4 |
| Dueños, directores, patronos, gerentes | 2 | — | 2 | 2 | — | 2 |
| Empleados | — | — | — | — | — | — |
| Peones y obreros | 2 | — | 2 | — | 2 | 2 |
| Categoría no definida | — | — | — | — | — | — |
| **II. INDUSTRIAS DE TRANSFORMACION** | 254 | 1.812 | 2.066 | 2.061 | 5 | 2.066 |
| **c) Industrias varias** | 241 | 1.812 | 2.053 | 2.048 | 5 | 2.053 |
| Dueños, directores, patronos, gerentes | 149 | 1.343 | 1.492 | 1.492 | — | 1.492 |
| Empleados | 1 | 1 | 2 | 2 | — | 2 |
| Peones y obreros | 89 | 459 | 548 | 546 | 2 | 548 |
| Categoría no definida | 2 | 9 | 11 | 8 | 3 | 11 |
| **d) Edificaciones y construcciones** | 13 | | 13 | 13 | | 13 |
| Dueños, directores, patronos, gerentes | — | — | — | — | — | — |
| Empleados | — | — | — | — | — | — |
| Peones y obreros | 13 | — | 13 | 13 | — | 13 |
| Categoría no definida | — | — | — | — | — | — |



(Continúa).

## Distribución de la población por ramas de actividad económica — (Continuación).

| RAMAS DE ACTIVIDAD Y CATEGORIA DENTRO DE CADA RAMA | SEXO | | | NACIONALIDAD | | |
|---|---|---|---|---|---|---|
| | H. | M. | T. | Colombianos | Extranjeros | Total |
| **MUNICIPIO DE RAQUIRA — (Conclusión).** | | | | | | |
| **III. SERVICIOS** | 213 | 66 | 279 | 276 | 3 | 279 |
| **e) Transportes y comunicaciones** | 7 | 4 | 11 | 11 | | 11 |
| Dueños, directores, patronos, gerentes | 2 | 2 | 4 | 4 | — | 4 |
| Empleados | 3 | 2 | 5 | 5 | — | 5 |
| Peones y obreros | 2 | — | 2 | 2 | — | 2 |
| Categoría no definida | — | — | — | — | — | — |
| **f) Comercio, bancos y seguros** | 184 | 50 | 234 | 234 | | 234 |
| Dueños, directores, patronos, gerentes | 181 | 46 | 227 | 227 | — | 227 |
| Empleados | 2 | 3 | 5 | 5 | — | 5 |
| Peones y obreros | 1 | 1 | 2 | 2 | — | 2 |
| Categoría no definida | — | — | — | — | — | — |
| **g) Otros servicios *** | 22 | 12 | 34 | 31 | 3 | 34 |
| Dueños, directores, patronos, gerentes | 2 | 6 | 8 | 8 | — | 8 |
| Empleados | 20 | 3 | 23 | 20 | 3 | 23 |
| Peones y obreros | — | 3 | 3 | 3 | — | 3 |
| Categoría no definida | — | — | — | — | — | — |
| **IV. ACTIVIDADES LIBERALES** | 9 | 6 | 15 | 13 | 2 | 15 |
| Dueños, directores, patronos, gerentes | 2 | 5 | 7 | 6 | 1 | 7 |
| Empleados | 2 | — | 2 | 2 | — | 2 |
| Profesionales por su cuenta | 3 | — | 3 | 3 | — | 3 |
| Categoría no definida | 2 | 1 | 3 | 2 | 1 | 3 |
| **V. OTRAS ACTIVIDADES** | 15 | 44 | 59 | 59 | | 59 |
| Sirvientes | 13 | 44 | 57 | 57 | — | 57 |
| Categoría no definida | 2 | — | 2 | 2 | — | 2 |
| **POBLACION INACTIVA** | 1.489 | 1.196 | 2.685 | 2.684 | 1 | 2.685 |
| Estudiantes | 279 | 200 | 479 | 478 | 1 | 479 |
| Hospitalizados, asilados y otros | — | — | — | — | — | — |
| Presos | — | — | — | — | — | — |
| Rentistas y jubilados | 3 | 3 | 6 | 6 | — | 6 |
| Mujeres de oficios domésticos | — | 33 | 33 | 33 | — | 33 |
| Desocupados | 11 | 6 | 17 | 17 | — | 17 |
| Otros inactivos mayores de 14 años | 64 | 34 | 98 | 98 | — | 98 |
| Inactivos menores de 14 años | 1.132 | 920 | 2.052 | 2.052 | — | 2.052 |

* Comprende todos los demás servicios discriminados en la nomenclatura general, resumen del Departamento.

## Distribución de la población por ramas de actividad económica — (Continuación).

| RAMAS DE ACTIVIDAD Y CATEGORIA DENTRO DE CADA RAMA | SEXO | | | NACIONALIDAD | | |
|---|---|---|---|---|---|---|
| | H. | M. | T. | Colombianos | Extranjeros | Total |
| **MUNICIPIO DE RECETOR** | | | | | | |
| Total general | 670 | 634 | 1.304 | 1.304 | | 1.304 |
| **POBLACION ACTIVA** | 401 | 364 | 765 | 765 | | 765 |
| **I. PRODUCCION PRIMARIA** | 356 | 342 | 698 | 698 | | 698 |
| **a) Agricultura y ganadería, explotación forestal, caza y pesca** | 350 | 342 | 692 | 692 | | 692 |
| Dueños, directores, patronos, gerentes | 27 | 4 | 31 | 31 | — | 31 |
| Empleados | 1 | — | 1 | 1 | — | 1 |
| Peones y obreros | 121 | 7 | 128 | 128 | — | 128 |
| Arrendatarios, agregados y colonos | 192 | 29 | 221 | 221 | — | 221 |
| Oficios domésticos | — | 264 | 264 | 264 | — | 264 |
| Sirvientes | 9 | 38 | 47 | 47 | — | 47 |
| Categoría no definida | — | — | — | — | — | — |
| **b) Industrias extractivas** | 6 | | 6 | 6 | | 6 |
| Dueños, directores, patronos, gerentes | 2 | — | 2 | 2 | — | 2 |
| Empleados | — | — | — | — | — | — |
| Peones y obreros | 4 | — | 4 | 4 | — | 4 |
| Categoría no definida | — | — | — | — | — | — |
| **II. INDUSTRIAS DE TRANSFORMACION** | 20 | 7 | 27 | 27 | | 27 |
| **c) Industrias varias** | 17 | 7 | 24 | 24 | | 24 |
| Dueños, directores, patronos, gerentes | 11 | 6 | 17 | 17 | — | 17 |
| Empleados | 1 | — | 1 | 1 | — | 1 |
| Peones y obreros | 4 | 1 | 5 | 5 | — | 5 |
| Categoría no definida | 1 | — | 1 | 1 | — | 1 |
| **d) Edificaciones y construcciones** | 3 | | 3 | 3 | | 3 |
| Dueños, directores, patronos, gerentes | — | — | — | — | — | — |
| Empleados | 1 | — | 1 | 1 | — | 1 |
| Peones y obreros | 2 | — | 2 | 2 | — | 2 |
| Categoría no definida | — | — | — | — | — | — |

(Continúa).

## Distribución de la población por ramas de actividad económica — (Continuación).

| RAMAS DE ACTIVIDAD Y CATEGORIA DENTRO DE CADA RAMA | SEXO | | | NACIONALIDAD | | |
|---|---|---|---|---|---|---|
| | H. | M. | T. | Colombianos | Extranjeros | Total |
| **MUNICIPIO DE RECETOR — (Conclusión).** | | | | | | |
| **III. SERVICIOS** | 21 | 2 | 23 | 23 | | 23 |
| **e) Transportes y comunicaciones** | | | | | | |
| Dueños, directores, patronos, gerentes | — | — | — | — | — | — |
| Empleados | — | — | — | — | — | — |
| Peones y obreros | — | — | — | — | — | — |
| Categoría no definida | — | — | — | — | — | — |
| **f) Comercio, bancos y seguros** | 16 | | 16 | 16 | | 16 |
| Dueños, directores, patronos, gerentes | 16 | — | 16 | 16 | — | 16 |
| Empleados | — | — | — | — | — | — |
| Peones y obreros | — | — | — | — | — | — |
| Categoría no definida | — | — | — | — | — | — |
| **g) Otros servicios *** | 5 | 2 | 7 | 7 | | 7 |
| Dueños, directores, patronos, gerentes | — | — | — | — | — | — |
| Empleados | 5 | 2 | 7 | 7 | — | 7 |
| Peones y obreros | — | — | — | — | — | — |
| Categoría no definida | — | — | — | — | — | — |
| **IV. ACTIVIDADES LIBERALES** | 1 | | 1 | 1 | | 1 |
| Dueños, directores, patronos, gerentes | 1 | — | 1 | 1 | — | |
| Empleados | — | — | — | — | — | — |
| Profesionales por su cuenta | — | — | — | — | — | — |
| Categoría no definida | — | — | — | — | — | — |
| **V. OTRAS ACTIVIDADES** | 3 | 13 | 16 | 16 | | 16 |
| Sirvientes | 3 | 13 | 16 | 16 | — | 16 |
| Categoría no definida | — | — | — | — | — | — |
| **POBLACION INACTIVA** | 269 | 270 | 539 | 539 | | 539 |
| Estudiantes | 24 | 20 | 44 | 44 | — | 44 |
| Hospitalizados, asilados y otros | — | — | — | — | — | — |
| Presos | — | — | — | — | — | — |
| Rentistas y jubilados | — | — | — | — | — | — |
| Mujeres de oficios domésticos | — | 44 | 44 | 44 | — | 44 |
| Desocupados | 1 | — | 1 | 1 | — | 1 |
| Otros inactivos mayores de 14 años | 19 | 4 | 23 | 23 | — | 23 |
| Inactivos menores de 14 años | 225 | 202 | 427 | 427 | — | 427 |

* Comprende todos los demás servicios discriminados en la nomenclatura general, resumen del Departamento.

## Distribución de la población por ramas de actividad económica — (Continuación).

| RAMAS DE ACTIVIDAD Y CATEGORIA DENTRO DE CADA RAMA | SEXO | | | NACIONALIDAD | | |
|---|---|---|---|---|---|---|
| | H. | M. | T. | Colombianos | Extranjeros | Total |
| **MUNICIPIO DE RONDON** | | | | | | |
| Total general | 2.053 | 2.118 | 4.171 | 4.171 | | 4.171 |
| **POBLACION ACTIVA** | 1.187 | 1.270 | 2.457 | 2.457 | | 2.457 |
| **I. PRODUCCION PRIMARIA** | 1.100 | 1.230 | 2.330 | 2.330 | | 2.330 |
| **a) Agricultura y ganadería, explotación forestal, caza y pesca** | 1.099 | 1.230 | 2.329 | 2.329 | | 2.329 |
| Dueños, directores, patronos, gerentes | 345 | 14 | 359 | 359 | — | 359 |
| Empleados | 2 | — | 2 | 2 | — | 2 |
| Peones y obreros | 398 | 8 | 406 | 406 | — | 406 |
| Arrendatarios, agregados y colonos | 299 | 21 | 320 | 320 | — | 320 |
| Oficios domésticos | 2 | 1.001 | 1.003 | 1.003 | — | 1.003 |
| Sirvientes | 53 | 186 | 239 | 239 | — | 239 |
| Categoría no definida | — | — | — | — | — | — |
| **b) Industrias extractivas** | 1 | | 1 | 1 | | 1 |
| Dueños, directores, patronos, gerentes | — | — | — | — | — | — |
| Empleados | — | — | — | — | — | — |
| Peones y obreros | 1 | — | 1 | 1 | — | 1 |
| Categoría no definida | — | — | — | — | — | — |
| **II. INDUSTRIAS DE TRANSFORMACION** | 42 | 15 | 57 | 57 | | 57 |
| **c) Industrias varias** | 18 | 15 | 33 | 33 | | 33 |
| Dueños, directores, patronos, gerentes | 12 | 9 | 21 | 21 | — | 21 |
| Empleados | 1 | — | 1 | 1 | — | 1 |
| Peones y obreros | 4 | 5 | 9 | 9 | — | 9 |
| Categoría no definida | 1 | 1 | 2 | 2 | — | 2 |
| **d) Edificaciones y construcciones** | 24 | | 24 | 24 | | 24 |
| Dueños, directores, patronos, gerentes | — | — | — | — | — | — |
| Empleados | 4 | — | 4 | 4 | — | 4 |
| Peones y obreros | 20 | — | 20 | 20 | — | 20 |
| Categoría no definida | — | — | — | — | — | — |

(Continúa).

## Distribución de la población por ramas de actividad económica — (Continuación).

| RAMAS DE ACTIVIDAD Y CATEGORIA DENTRO DE CADA RAMA | SEXO | | | NACIONALIDAD | | |
|---|---|---|---|---|---|---|
| | H | M. | T. | Colombianos | Extranjeros | Total |
| **MUNICIPIO DE RONDON — (Conclusión).** | | | | | | |
| **III. SERVICIOS** | 32 | 8 | 40 | 40 | | 40 |
| **e) Transportes y comunicaciones** | 1 | | 1 | 1 | | 1 |
| Dueños, directores, patronos, gerentes | — | — | — | — | — | — |
| Empleados | — | — | — | — | — | — |
| Peones y obreros | 1 | — | 1 | 1 | — | 1 |
| Categoría no definida | — | — | — | — | — | — |
| **f) Comercio, bancos y seguros** | 17 | 2 | 19 | 19 | | 19 |
| Dueños, directores, patronos, gerentes | 16 | 2 | 18 | 18 | — | 18 |
| Empleados | 1 | — | 1 | 1 | — | 1 |
| Peones y obreros | — | — | — | — | — | — |
| Categoría no definida | — | — | — | — | — | — |
| **g) Otros servicios *** | 14 | 6 | 20 | 20 | | 20 |
| Dueños, directores, patronos, gerentes | — | — | — | — | — | — |
| Empleados | 14 | 6 | 20 | 20 | — | 20 |
| Peones y obreros | — | — | — | — | — | — |
| Categoría no definida | — | — | — | — | — | — |
| **IV. ACTIVIDADES LIBERALES** | 2 | | 2 | 2 | | 2 |
| Dueños, directores, patronos, gerentes | — | — | — | — | — | — |
| Empleados | — | — | — | — | — | — |
| Profesionales por su cuenta | 2 | — | 2 | 2 | — | 2 |
| Categoría no definida | — | — | — | — | — | — |
| **V. OTRAS ACTIVIDADES** | 11 | 17 | 28 | 28 | | 28 |
| Sirvientes | 11 | 16 | 27 | 27 | — | 27 |
| Categoría no definida | — | 1 | 1 | 1 | — | 1 |
| **POBLACION INACTIVA** | 866 | 848 | 1.714 | 1.714 | | 1.714 |
| Estudiantes | 49 | 42 | 91 | 91 | — | 91 |
| Hospitalizados, asilados y otros | — | — | — | — | — | — |
| Presos | — | — | — | — | — | — |
| Rentistas y jubilados | 2 | 3 | 5 | 5 | — | 5 |
| Mujeres de oficios domésticos | — | 90 | 90 | 90 | — | 90 |
| Desocupados | 1 | — | 1 | 1 | — | 1 |
| Otros inactivos mayores de 14 años | 81 | 29 | 110 | 110 | — | 110 |
| Inactivos menores de 14 años | 733 | 684 | 1.417 | 1.417 | — | 1.417 |

* Comprende todos los demás servicios discriminados en la nomenclatura general, resumen del Departamento.

## Distribución de la población, por ramas de actividad económica — (Continuación).

| RAMAS DE ACTIVIDAD Y CATEGORIA DENTRO DE CADA RAMA | SEXO | | | NACIONALIDAD | | |
|---|---|---|---|---|---|---|
| | H. | M. | T. | Colombianos | Extranjeros | Total |
| **MUNICIPIO DE SABOYA** | | | | | | |
| **Total general** | 7.789 | 8.077 | 15.866 | 15.863 | 3 | 15.866 |
| **POBLACION ACTIVA** | 3.929 | 4.888 | 8.817 | 8.814 | 3 | 8.817 |
| **I. PRODUCCION PRIMARIA** | 3.617 | 3.425 | 7.042 | 7.042 | | 7.042 |
| **a) Agricultura y ganadería, explotación forestal, caza y pesca** | 3.616 | 3.425 | 7.041 | 7.041 | | 7.041 |
| Dueños, directores, patronos, gerentes | 2.321 | 339 | 2.660 | 2.660 | — | 2.660 |
| Empleados | 1 | — | 1 | 1 | — | 1 |
| Peones y obreros | 1.115 | 70 | 1.185 | 1.185 | — | 1.185 |
| Arrendatarios, agregados y colonos | 145 | 13 | 158 | 158 | — | 158 |
| Oficios domésticos | 16 | 2.160 | 2.176 | 2.176 | — | 2.176 |
| Sirvientes | 18 | 843 | 861 | 861 | — | 861 |
| Categoría no definida | — | — | — | — | — | — |
| **b) Industrias extractivas** | 1 | | 1 | 1 | | 1 |
| Dueños, directores, patronos, gerentes | 1 | — | 1 | 1 | — | 1 |
| Empleados | — | — | — | — | — | — |
| Peones y obreros | — | — | — | — | — | — |
| Categoría no definida | — | — | — | — | — | — |
| **II. INDUSTRIAS DE TRANSFORMACION** | 195 | 1.282 | 1.477 | 1.475 | 2 | 1.477 |
| **c) Industrias varias** | 166 | 1.281 | 1.447 | 1.445 | 2 | 1.447 |
| Dueños, directores, patronos, gerentes | 123 | 1.109 | 1.232 | 1.232 | — | 1.232 |
| Empleados | 1 | — | 1 | 1 | — | 1 |
| Peones y obreros | 41 | 172 | 213 | 212 | 1 | 213 |
| Categoría no definida | 1 | — | 1 | — | 1 | 1 |
| **d) Edificaciones y construcciones** | 29 | 1 | 30 | 30 | | 30 |
| Dueños, directores, patronos, gerentes | 6 | — | 6 | 6 | — | 6 |
| Empleados | — | — | — | — | — | — |
| Peones y obreros | 23 | 1 | 24 | 24 | — | 24 |
| Categoría no definida | — | — | — | — | — | — |

(Continúa).

## Distribución de la población por ramas de actividad económica — (Continuación).

| RAMAS DE ACTIVIDAD Y CATEGORIA DENTRO DE CADA RAMA | SEXO | | | NACIONALIDAD | | |
|---|---|---|---|---|---|---|
| | H. | M. | T. | Colombianos | Extranjeros | Total |
| **MUNICIPIO DE SABOYA — (Conclusión).** | | | | | | |
| **III. SERVICIOS** | 108 | 125 | 233 | 232 | 1 | 233 |
| **e) Transportes y comunicaciones** | 23 | 3 | 26 | 26 | | 26 |
| Dueños, directores, patronos, gerentes | — | — | — | — | — | — |
| Empleados | 9 | 2 | 11 | 11 | — | 11 |
| Peones y obreros | 14 | 1 | 15 | 15 | — | 15 |
| Categoría no definida | — | — | — | — | — | — |
| **f) Comercio, bancos y seguros** | 44 | 72 | 116 | 115 | 1 | 116 |
| Dueños, directores, patronos, gerentes | 43 | 71 | 114 | 113 | 1 | 114 |
| Empleados | 1 | 1 | 2 | 2 | — | 2 |
| Peones y obreros | — | — | — | — | — | — |
| Categoría no definida | — | — | — | — | — | — |
| **g) Otros servicios *** | 41 | 50 | 91 | 91 | | 91 |
| Dueños, directores, patronos, gerentes | 8 | 33 | 41 | 41 | — | 41 |
| Empleados | 29 | 12 | 41 | 41 | — | 41 |
| Peones y obreros | 2 | 5 | 7 | 7 | — | 7 |
| Categoría no definida | 2 | — | 2 | 2 | — | 2 |
| **IV. ACTIVIDADES LIBERALES** | 3 | | 3 | 3 | — | 3 |
| Dueños, directores, patronos, gerentes | 1 | — | 1 | 1 | — | 1 |
| Empleados | 1 | — | 1 | 1 | — | 1 |
| Profesionales por su cuenta | 1 | — | 1 | 1 | — | 1 |
| Categoría no definida | — | — | — | — | | — |
| **V. OTRAS ACTIVIDADES** | 6 | 56 | 62 | 62 | — | 62 |
| Sirvientes | 1 | 51 | 52 | 52 | — | 52 |
| Categoría no definida | 5 | 5 | 10 | 10 | | 10 |
| **POBLACION INACTIVA** | 3.860 | 3.189 | 7.049 | 7.049 | | 7.049 |
| Estudiantes | 556 | 281 | 837 | 837 | — | 837 |
| Hospitalizados, asilados y otros | — | — | — | — | — | — |
| Presos | — | — | — | — | — | — |
| Rentistas y jubilados | 2 | 2 | 4 | 4 | — | 4 |
| Mujeres de oficios domésticos | — | 103 | 103 | 103 | — | 103 |
| Desocupados | 2 | 4 | 6 | 6 | — | 6 |
| Otros inactivos mayores de 14 años | 284 | 138 | 422 | 422 | — | 422 |
| Inactivos menores de 14 años | 3.016 | 2.661 | 5.677 | 5.677 | — | 5.677 |

* Comprende todos los demás servicios discriminados en la nomenclatura general, resumen del Departamento.

## Distribución de la población, por ramas de actividad económica — (Continuación).

| RAMAS DE ACTIVIDAD Y CATEGORIA DENTRO DE CADA RAMA | SEXO | | | NACIONALIDAD | | |
|---|---|---|---|---|---|---|
| | H. | M. | T. | Colombianos | Extranjeros | Total |
| **MUNICIPIO DE SACAMA** | | | | | | |
| Total general | 242 | 157 | 399 | 398 | 1 | 399 |
| **POBLACION ACTIVA** | 178 | 61 | 239 | 238 | 1 | 239 |
| **I. PRODUCCION PRIMARIA** | 114 | 35 | 149 | 148 | 1 | 149 |
| **a) Agricultura y ganadería, explotación forestal, caza y pesca** | 103 | 35 | 138 | 137 | 1 | 138 |
| Dueños, directores, patronos, gerentes | 46 | 1 | 47 | 47 | — | 47 |
| Empleados | — | — | — | — | — | — |
| Peones y obreros | 45 | — | 45 | 45 | — | 45 |
| Arrendatarios, agregados y colonos | 8 | — | 8 | 8 | — | 8 |
| Oficios domésticos | — | 24 | 24 | 24 | — | 24 |
| Sirvientes | 4 | 9 | 13 | 13 | — | 13 |
| Categoría no definida | — | 1 | 1 | — | 1 | 1 |
| **b) Industrias extractivas** | 11 | | 11 | 11 | | 11 |
| Dueños, directores, patronos, gerentes | 3 | — | 3 | 3 | — | 3 |
| Empleados | — | — | — | — | — | — |
| Peones y obreros | 8 | — | 8 | 8 | — | 8 |
| Categoría no definida | — | — | — | — | — | — |
| **II. INDUSTRIAS DE TRANSFORMACION** | 9 | 16 | 25 | 25 | | 25 |
| **c) Industrias varias** | 8 | 16 | 24 | 24 | | 24 |
| Dueños, directores, patronos, gerentes | 6 | 13 | 19 | 19 | — | 19 |
| Empleados | — | 1 | 1 | 1 | — | 1 |
| Peones y obreros | 2 | 2 | 4 | 4 | — | 4 |
| Categoría no definida | — | — | — | — | — | — |
| **d) Edificaciones y construcciones** | 1 | | 1 | 1 | | 1 |
| Dueños, directores, patronos, gerentes | — | — | — | — | — | — |
| Empleados | — | — | — | — | — | — |
| Peones y obreros | 1 | — | 1 | 1 | — | 1 |
| Categoría no definida | — | — | — | — | — | — |

(Continúa).

## Distribución de la población por ramas de actividad económica — (Continuación).

| RAMAS DE ACTIVIDAD Y CATEGORIA DENTRO DE CADA RAMA | SEXO | | | NACIONALIDAD | | |
|---|---|---|---|---|---|---|
| | H. | M. | T. | Colombianos | Extranjeros | Total |
| **MUNICIPIO DE SACAMA — (Conclusión).** | | | | | | |
| **III. SERVICIOS** | 42 | 4 | 46 | 46 | | 46 |
| **e) Transportes y comunicaciones** | | | | | | |
| Dueños, directores, patronos, gerentes | — | — | — | — | — | — |
| Empleados | — | — | — | — | — | — |
| Peones y obreros | — | — | — | — | — | — |
| Categoría no definida | — | — | — | — | — | — |
| **f) Comercio, bancos y seguros** | 37 | 4 | 41 | 41 | | 41 |
| Dueños, directores, patronos, gerentes | 36 | 4 | 40 | 40 | — | 40 |
| Empleados | 1 | — | 1 | 1 | — | 1 |
| Peones y obreros | — | — | — | — | — | — |
| Categoría no definida | — | — | — | — | — | — |
| **g) Otros servicios *** | 5 | | 5 | 5 | | 5 |
| Dueños, directores, patronos, gerentes | 1 | — | 1 | 1 | — | 1 |
| Empleados | 4 | — | 4 | 4 | — | 4 |
| Peones y obreros | — | — | — | — | — | — |
| Categoría no definida | — | — | — | — | — | — |
| **IV. ACTIVIDADES LIBERALES** | | | | | | |
| Dueños, directores, patronos, gerentes | — | — | — | — | — | — |
| Empleados | — | — | — | — | — | — |
| Profesionales por su cuenta | — | — | — | — | — | — |
| Categoría no definida | — | — | — | — | — | — |
| **V. OTRAS ACTIVIDADES** | 13 | 6 | 19 | 19 | | 19 |
| Sirvientes | 13 | 6 | 19 | 19 | — | 19 |
| Categoría no definida | — | — | — | — | — | — |
| **POBLACION INACTIVA** | 64 | 96 | 160 | 160 | | 160 |
| Estudiantes | 19 | 20 | 39 | 39 | — | 39 |
| Hospitalizados, asilados y otros | — | — | — | — | — | — |
| Presos | — | — | — | — | — | — |
| Rentistas y jubilados | — | — | — | — | — | — |
| Mujeres de oficios domésticos | — | 34 | 34 | 34 | — | 34 |
| Desocupados | — | — | — | — | — | — |
| Otros inactivos mayores de 14 años | 4 | 2 | 6 | 6 | — | 6 |
| Inactivos menores de 14 años | 41 | 40 | 81 | 81 | — | 81 |

* Comprende todos los demás servicios discriminados en la nomenclatura general, resumen del Departamento.

## Distribución de la población por ramas de actividad económica — (Continuación).

| RAMAS DE ACTIVIDAD Y CATEGORIA DENTRO DE CADA RAMA | SEXO | | | NACIONALIDAD | | |
|---|---|---|---|---|---|---|
| | H. | M. | T. | Colombianos | Extranjeros | Total |
| **MUNICIPIO DE SAMACA** | | | | | | |
| Total general | 2.977 | 3.283 | 6.260 | 6.243 | 17 | 6.260 |
| **POBLACION ACTIVA** | 1.523 | 1.921 | 3.444 | 3.433 | 11 | 3.444 |
| **I. PRODUCCION PRIMARIA** | 984 | 1.459 | 2.443 | 2.438 | 5 | 2.443 |
| **a) Agricultura y ganadería, explotación forestal, caza y pesca** | 970 | 1.458 | 2.428 | 2.424 | 5 | 2.429 |
| Dueños, directores, patronos, gerentes | 345 | 26 | 371 | 370 | 1 | 371 |
| Empleados | 3 | — | 3 | 3 | — | 3 |
| Peones y obreros | 406 | 59 | 465 | 465 | — | 465 |
| Arrendatarios, agregados y colonos | 150 | 22 | 172 | 172 | — | 172 |
| Oficios domésticos | 2 | 1.180 | 1.182 | 1.179 | 3 | 1.182 |
| Sirvientes | 63 | 172 | 235 | 234 | 1 | 235 |
| Categoría no definida | 1 | — | 1 | 1 | — | 1 |
| **b) Industrias extractivas** | 14 | | 14 | 14 | | 14 |
| Dueños, directores, patronos, gerentes | 1 | — | 1 | 1 | — | 1 |
| Empleados | — | — | — | — | — | — |
| Peones y obreros | 13 | — | 13 | 13 | — | 13 |
| Categoría no definida | — | — | — | — | — | — |
| **II. INDUSTRIAS DE TRANSFORMACION** | 468 | 360 | 828 | 823 | 5 | 828 |
| **c) Industrias varias** | 414 | 360 | 774 | 769 | 5 | 774 |
| Dueños, directores, patronos, gerentes | 51 | 115 | 166 | 164 | 2 | 166 |
| Empleados | 25 | 3 | 28 | 27 | 1 | 28 |
| Peones y obreros | 337 | 238 | 575 | 575 | — | 575 |
| Categoría no definida | 1 | 4 | 5 | 3 | 2 | 5 |
| **d) Edificaciones y construcciones** | 54 | | 54 | 54 | | 54 |
| Dueños, directores, patronos, gerentes | 1 | — | 1 | 1 | — | 1 |
| Empleados | 1 | — | 1 | 1 | — | 1 |
| Peones y obreros | 52 | — | 52 | 52 | — | 52 |
| Categoría no definida | — | — | — | — | — | — |

(Continúa).

## Distribución de la población por ramas de actividad económica — (Continuación).

| RAMAS DE ACTIVIDAD Y CATEGORIA DENTRO DE CADA RAMA | SEXO | | | NACIONALIDAD | | |
|---|---|---|---|---|---|---|
| | H. | M. | T. | Colombianos | Extranjeros | Total |
| **MUNICIPIO DE SAMACA — (Conclusión).** | | | | | | |
| **III. SERVICIOS** | 40 | 35 | 75 | 74 | 1 | 75 |
| **e) Transportes y comunicaciones** | 9 | 2 | 11 | 11 | | 11 |
| Dueños, directores, patronos, gerentes | — | — | — | — | — | — |
| Empleados | 9 | 2 | 11 | 11 | — | 11 |
| Peones y obreros | — | — | — | — | — | — |
| Categoría no definida | — | — | — | — | — | — |
| **f) Comercio, bancos y seguros** | 14 | 19 | 33 | 32 | 1 | 33 |
| Dueños, directores, patronos, gerentes | 10 | 18 | 28 | 27 | 1 | 28 |
| Empleados | 3 | - | 3 | 3 | — | 3 |
| Peones y obreros | 1 | — | 1 | 1 | — | 1 |
| Categoría no definida | — | 1 | 1 | 1 | — | 1 |
| **g) Otros servicios *** | 17 | 14 | 31 | 31 | | 31 |
| Dueños, directores, patronos, gerentes | 1 | 5 | 6 | 6 | — | 6 |
| Empleados | 16 | 6 | 22 | 22 | — | 22 |
| Peones y obreros | — | 3 | 3 | 3 | — | 3 |
| Categoría no definida | — | — | — | — | — | — |
| **IV. ACTIVIDADES LIBERALES** | 6 | | 6 | 6 | | 6 |
| Dueños, directores, patronos, gerentes | 1 | — | 1 | 1 | — | 1 |
| Empleados | 3 | — | 3 | 3 | — | 3 |
| Profesionales por su cuenta | 2 | — | 2 | 2 | — | 2 |
| Categoría no definida | — | — | — | — | — | — |
| **V. OTRAS ACTIVIDADES** | 25 | 67 | 92 | 92 | | 92 |
| Sirvientes | 22 | 65 | 88 | 88 | — | 88 |
| Categoría no definida | 3 | 1 | 4 | 4 | — | 4 |
| **POBLACION INACTIVA** | 1.454 | 1.362 | 2.816 | 2.810 | 6 | 2.816 |
| Estudiantes | 329 | 114 | 443 | 442 | 1 | 443 |
| Hospitalizados, asilados y otros | — | — | — | — | — | — |
| Presos | — | — | — | — | — | — |
| Rentistas y jubilados | 7 | 9 | 16 | 16 | — | 16 |
| Mujeres de oficios domésticos | — | 131 | 131 | 130 | 1 | 131 |
| Desocupados | 30 | 53 | 83 | 83 | — | 83 |
| Otros inactivos mayores de 14 años | 56 | 29 | 85 | 85 | — | 85 |
| Inactivos menores de 14 años | 1.032 | 1.026 | 2.058 | 2.054 | 4 | 2.058 |

* Comprende todos los demás servicios discriminados en la nomenclatura general, resumen del Departamento.

## Distribución de la población por ramas de actividad económica — (Continuación).

| RAMAS DE ACTIVIDAD Y CATEGORIA DENTRO DE CADA RAMA | SEXO | | | NACIONALIDAD | | |
|---|---|---|---|---|---|---|
| | H. | M. | T. | Colombianos | Extranjeros | Total |
| **MUNICIPIO DE SAN EDUARDO** | | | | | | |
| Total general | 2.313 | 2.213 | 4.526 | 4.524 | 2 | 4.526 |
| **POBLACION ACTIVA** | 1.472 | 1.457 | 2.929 | 2.927 | 2 | 2.929 |
| **I. PRODUCCION PRIMARIA** | 1.403 | 1.307 | 2.710 | 2.709 | 1 | 2.710 |
| **a) Agricultura y ganadería, explotación forestal, caza y pesca** | 1.403 | 1.307 | 2.710 | 2.709 | 1 | 2.710 |
| Dueños, directores, patronos, gerentes | 517 | 49 | 566 | 566 | — | 566 |
| Empleados | 4 | — | 4 | 4 | — | 4 |
| Peones y obreros | 542 | 34 | 576 | 576 | — | 576 |
| Arrendatarios, agregados y colonos | 185 | 14 | 199 | 199 | — | 199 |
| Oficios domésticos | 26 | 902 | 928 | 927 | 1 | 928 |
| Sirvientes | 105 | 307 | 412 | 412 | — | 412 |
| Categoría no definida | 24 | 1 | 25 | 25 | — | 25 |
| **b) Industrias extractivas** | | | | | | |
| Dueños, directores, patronos, gerentes | — | — | — | — | — | — |
| Empleados | — | — | — | — | — | — |
| Peones y obreros | — | — | — | — | — | — |
| Categoría no definida | — | — | — | — | — | — |
| **II. INDUSTRIAS DE TRANSFORMACION** | 24 | 83 | 107 | 106 | 1 | 107 |
| **c) Industrias varias** | 17 | 82 | 99 | 98 | 1 | 99 |
| Dueños, directores, patronos, gerentes | 12 | 72 | 84 | 83 | 1 | 84 |
| Empleados | — | — | — | — | — | — |
| Peones y obreros | 5 | 10 | 15 | 15 | — | 15 |
| Categoría no definida | — | — | — | — | — | — |
| **d) Edificaciones y construcciones** | 7 | 1 | 8 | 8 | | 8 |
| Dueños, directores, patronos, gerentes | — | — | — | — | — | — |
| Empleados | — | — | — | — | — | — |
| Peones y obreros | 7 | 1 | 8 | 8 | — | 8 |
| Categoría no definida | — | — | — | — | — | — |

(Continúa).

## Distribución de la población por ramas de actividad económica — (Continuación).

| RAMAS DE ACTIVIDAD Y CATEGORIA DENTRO DE CADA RAMA | SEXO | | | NACIONALIDAD | | |
|---|---|---|---|---|---|---|
| | H. | M. | T. | Colombianos | Extranjeros | Total |
| **MUNICIPIO DE SAN EDUARDO — (Conclusión).** | | | | | | |
| **III. SERVICIOS** | 25 | 35 | 60 | 60 | | 60 |
| **e) Transportes y comunicaciones** | | | | | | |
| Dueños, directores, patronos, gerentes | — | — | — | — | — | — |
| Empleados | — | — | — | — | — | — |
| Peones y obreros | — | — | — | — | — | — |
| Categoría no definida | — | — | — | — | — | — |
| **f) Comercio, bancos y seguros** | 18 | 4 | 22 | 22 | | 22 |
| Dueños, directores, patronos, gerentes | 18 | 4 | 22 | 22 | — | 22 |
| Empleados | — | — | — | — | — | — |
| Peones y obreros | — | — | — | — | — | — |
| Categoría no definida | — | — | — | — | — | — |
| **g) Otros servicios *** | 7 | 31 | 38 | 38 | | 38 |
| Dueños, directores, patronos, gerentes | — | 20 | 20 | 20 | — | 20 |
| Empleados | 7 | 4 | 11 | 11 | — | 11 |
| Peones y obreros | — | 7 | 7 | 7 | — | 7 |
| Categoría no definida | — | — | — | — | — | — |
| **IV. ACTIVIDADES LIBERALES** | 2 | | 2 | 2 | | 2 |
| Dueños, directores, patronos, gerentes | — | — | — | — | — | — |
| Empleados | — | — | — | — | — | — |
| Profesionales por su cuenta | 2 | — | 2 | 2 | — | 2 |
| Categoría no definida | — | — | — | — | — | — |
| **V. OTRAS ACTIVIDADES** | 18 | 32 | 50 | 50 | | 50 |
| Sirvientes | 14 | 32 | 46 | 46 | — | 46 |
| Categoría no definida | 4 | — | 4 | 4 | — | 4 |
| **POBLACION INACTIVA** | 841 | 756 | 1.597 | 1.597 | | 1.597 |
| Estudiantes | 83 | 55 | 138 | 138 | — | 138 |
| Hospitalizados, asilados y otros | — | — | — | — | — | — |
| Presos | — | — | — | — | — | — |
| Rentistas y jubilados | 2 | 1 | 3 | 3 | — | 3 |
| Mujeres de oficios domésticos | — | 50 | 50 | 50 | — | 50 |
| Desocupados | 8 | 17 | 25 | 25 | — | 25 |
| Otros inactivos mayores de 14 años | 45 | 26 | 71 | 71 | — | 71 |
| Inactivos menores de 14 años | 703 | 607 | 1.310 | 1.310 | — | 1.310 |

* Comprende todos los demás servicios discriminados en la nomenclatura general, resumen del Departamento.

## Distribución de la población por ramas de actividad económica — (Continuación).

| RAMAS DE ACTIVIDAD Y CATEGORIA DENTRO DE CADA RAMA | SEXO | | | NACIONALIDAD | | |
|---|---|---|---|---|---|---|
| | H. | M. | T. | Colombianos | Extranjeros | Total |
| **MUNICIPIO DE SAN JOSE DE PARE** | | | | | | |
| Total general | 2.531 | 2.303 | 4.834 | 4.812 | 22 | 4.834 |
| **POBLACION ACTIVA** | 1.667 | 1.549 | 3.216 | 3.194 | 22 | 3.216 |
| **I. PRODUCCION PRIMARIA** | 1.567 | 1.475 | 3.042 | 3.042 | | 3.042 |
| **a) Agricultura y ganadería, explotación forestal, caza y pesca** | 1.565 | 1.474 | 3.039 | 3.039 | | 3.039 |
| Dueños, directores, patronos, gerentes | 337 | 28 | 365 | 365 | — | 365 |
| Empleados | 8 | 5 | 13 | 13 | — | 13 |
| Peones y obreros | 622 | 12 | 634 | 634 | — | 634 |
| Arrendatarios, agregados y colonos | 496 | 54 | 550 | 550 | — | 550 |
| Oficios domésticos | 24 | 1.240 | 1.264 | 1.264 | — | 1.264 |
| Sirvientes | 77 | 135 | 212 | 212 | — | 212 |
| Categoría no definida | 1 | — | 1 | 1 | — | 1 |
| **b) Industrias extractivas** | 2 | 1 | 3 | 3 | | 3 |
| Dueños, directores, patronos, gerentes | 2 | 1 | 3 | 3 | — | 3 |
| Empleados | — | — | — | — | — | — |
| Peones y obreros | — | — | — | — | — | — |
| Categoría no definida | — | — | — | — | — | — |
| **II. INDUSTRIAS DE TRANSFORMACION** | 39 | 34 | 73 | 51 | 22 | 73 |
| **c) Industrias varias** | 29 | 34 | 63 | 41 | 22 | 63 |
| Dueños, directores, patronos, gerentes | 14 | 25 | 39 | 30 | 9 | 39 |
| Empleados | — | — | — | — | — | — |
| Peones y obreros | 13 | 1 | 14 | 9 | 5 | 14 |
| Categoría no definida | 2 | 8 | 10 | 2 | 8 | 10 |
| **d) Edificaciones y construcciones** | 10 | | 10 | 10 | | 10 |
| Dueños, directores, patronos, gerentes | — | — | — | — | — | — |
| Empleados | — | — | — | — | — | — |
| Peones y obreros | 10 | — | 10 | 10 | — | 10 |
| Categoría no definida | — | — | — | — | — | — |

(Continúa).

## Distribución de la población por ramas de actividad económica — (Continuación).

| RAMAS DE ACTIVIDAD Y CATEGORIA DENTRO DE CADA RAMA | SEXO | | | NACIONALIDAD | | |
|---|---|---|---|---|---|---|
| | H. | M. | T. | Colombianos | Extranjeros | Total |
| **MUNICIPIO DE SAN JOSE DE PARE — (Conclusión).** | | | | | | |
| **III. SERVICIOS** | 39 | 7 | 46 | 46 | | 46 |
| **e) Transportes y comunicaciones** | 2 | 2 | 4 | 4 | | 4 |
| Dueños, directores, patronos, gerentes | — | — | — | — | — | — |
| Empleados | 1 | 2 | 3 | 3 | — | 3 |
| Peones y obreros | 1 | — | 1 | 1 | — | 1 |
| Categoría no definida | — | — | — | — | — | — |
| **f) Comercio, bancos y seguros** | 22 | 2 | 24 | 24 | | 24 |
| Dueños, directores, patronos, gerentes | 22 | 1 | 23 | 23 | — | 23 |
| Empleados | — | 1 | 1 | 1 | — | 1 |
| Peones y obreros | — | — | — | — | — | — |
| Categoría no definida | — | — | — | — | — | — |
| **g) Otros servicios *** | 15 | 3 | 18 | 18 | | 18 |
| Dueños, directores, patronos, gerentes | 1 | 1 | 2 | 2 | — | 2 |
| Empleados | 14 | 2 | 16 | 16 | — | 16 |
| Peones y obreros | — | — | — | — | — | — |
| Categoría no definida | — | — | — | — | — | — |
| **IV. ACTIVIDADES LIBERALES** | 8 | | 8 | 8 | | 8 |
| Dueños, directores, patronos, gerentes | 6 | — | 6 | 6 | — | 6 |
| Empleados | 2 | — | 2 | 2 | — | 2 |
| Profesionales por su cuenta | — | — | — | — | — | — |
| Categoría no definida | — | — | — | — | — | — |
| **V. OTRAS ACTIVIDADES** | 14 | 33 | 47 | 47 | | 47 |
| Sirvientes | 14 | 33 | 47 | 47 | — | 47 |
| Categoría no definida | — | — | — | — | — | — |
| **POBLACION INACTIVA** | 864 | 754 | 1.618 | 1.618 | | 1.618 |
| Estudiantes | 45 | 49 | 94 | 94 | — | 94 |
| Hospitalizados, asilados y otros | — | — | — | — | — | — |
| Presos | — | — | — | — | — | — |
| Rentistas y jubilados | 3 | 2 | 5 | 5 | — | 5 |
| Mujeres de oficios domésticos | — | 31 | 31 | 31 | — | 31 |
| Desocupados | 5 | 7 | 12 | 12 | — | 12 |
| Otros inactivos mayores de 14 años | 24 | 22 | 46 | 46 | — | 46 |
| Inactivos menores de 14 años | 787 | 643 | 1.430 | 1.430 | — | 1.430 |

* Comprende todos los demás servicios discriminados en la nomenclatura general, resumen del Departamento.

## Distribución de la población por ramas de actividad económica — (Continuación).

| RAMAS DE ACTIVIDAD Y CATEGORIA DENTRO DE CADA RAMA | SEXO | | | NACIONALIDAD | | |
|---|---|---|---|---|---|---|
| | H. | M. | T. | Colombianos | Extranjeros | Total |
| **MUNICIPIO DE SANTA ANA** | | | | | | |
| Total general | 4.646 | 4.912 | 9.558 | 9.556 | 2 | 9.558 |
| **POBLACION ACTIVA** | 2.735 | 2.989 | 5.724 | 5.722 | 2 | 5.724 |
| **I. PRODUCCION PRIMARIA** | 2.413 | 2.046 | 4.459 | 4.458 | 1 | 4.459 |
| **a) Agricultura: ganadería, explotación forestal, caza y pesca** | 2.413 | 2.046 | 4.459 | 4.458 | 1 | 4.459 |
| Dueños, directores, patronos, gerentes | 684 | 23 | 707 | 707 | — | 707 |
| Empleados | — | 1 | 1 | 1 | — | 1 |
| Peones y obreros | 981 | 39 | 1.020 | 1.020 | — | 1.020 |
| Arrendatarios, agregados y colonos | 615 | 35 | 650 | 650 | — | 650 |
| Oficios domésticos | 23 | 1.225 | 1.248 | 1.248 | — | 1.248 |
| Sirvientes | 109 | 723 | 832 | 832 | — | 832 |
| Categoría no definida | 1 | — | 1 | — | 1 | 1 |
| **b) Industrias extractivas** | | | | | | |
| Dueños, directores, patronos, gerentes | — | — | — | — | — | — |
| Empleados | — | — | — | — | — | — |
| Peones y obreros | — | — | — | — | — | — |
| Categoría no definida | — | — | — | — | — | — |
| **II. INDUSTRIAS DE TRANSFORMACION** | 210 | 807 | 1.017 | 1.017 | | 1.017 |
| **c) Industrias varias** | 132 | 805 | 937 | 937 | | 937 |
| Dueños, directores, patronos, gerentes | 101 | 697 | 808 | 808 | — | 808 |
| Empleados | 2 | — | 2 | 2 | — | 2 |
| Peones y obreros | 14 | 105 | 119 | 119 | — | 119 |
| Categoría no definida | 5 | 3 | 8 | 8 | — | 8 |
| **d) Edificaciones y construcciones** | 78 | 2 | 80 | 80 | | 80 |
| Dueños, directores, patronos, gerentes | — | — | — | — | — | — |
| Empleados | 10 | — | 10 | 10 | — | 10 |
| Peones y obreros | 68 | 2 | 70 | 70 | — | 70 |
| Categoría no definida | — | — | — | — | — | — |



(Continúa).

## Distribución de la población por ramas de actividad económica — (Continuación).

| RAMAS DE ACTIVIDAD Y CATEGORIA DENTRO DE CADA RAMA | SEXO | | | NACIONALIDAD | | |
|---|---|---|---|---|---|---|
| | H. | M. | T. | Colombianos | Extranjeros | Total |
| **MUNICIPIO DE SANTA ANA — (Conclusión).** | | | | | | |
| **III. SERVICIOS** | 93 | 83 | 176 | 175 | 1 | 176 |
| **e) Transportes y comunicaciones** | 3 | 1 | 4 | 4 | | 4 |
| Dueños, directores, patronos, gerentes | — | — | — | — | — | — |
| Empleados | 3 | 1 | 4 | 4 | — | 4 |
| Peones y obreros | — | — | — | — | — | — |
| Categoría no definida | — | — | — | — | — | — |
| **f) Comercio, bancos y seguros** | 68 | 28 | 96 | 96 | | 96 |
| Dueños, directores, patronos, gerentes | 65 | 27 | 92 | 92 | — | 92 |
| Empleados | 1 | 1 | 2 | 2 | — | 2 |
| Peones y obreros | 1 | — | 1 | 1 | — | 1 |
| Categoría no definida | 1 | — | 1 | 1 | — | 1 |
| **g) Otros servicios *** | 22 | 54 | 76 | 75 | 1 | 76 |
| Dueños, directores, patronos, gerentes | 4 | 45 | 49 | 48 | 1 | 49 |
| Empleados | 17 | 7 | 24 | 24 | — | 24 |
| Peones y obreros | 1 | 2 | 3 | 3 | — | 3 |
| Categoría no definida | — | — | — | — | — | — |
| **IV. ACTIVIDADES LIBERALES** | 3 | 1 | 4 | 4 | | 4 |
| Dueños, directores, patronos, gerentes | — | 1 | 1 | 1 | — | 1 |
| Empleados | 2 | — | 2 | 2 | — | 2 |
| Profesionales por su cuenta | 1 | — | 1 | 1 | — | 1 |
| Categoría no definida | — | — | — | — | — | — |
| **V. OTRAS ACTIVIDADES** | 16 | 52 | 68 | 68 | | 68 |
| Sirvientes | 14 | 50 | 64 | 64 | — | 64 |
| Categoría no definida | 2 | 2 | 4 | 4 | — | 4 |
| **POBLACION INACTIVA** | 1.911 | 1.923 | 3.834 | 3.834 | | 3.834 |
| Estudiantes | 114 | 116 | 230 | 230 | — | 230 |
| Hospitalizados, asilados y otros | — | — | — | — | — | — |
| Presos | — | — | — | — | — | — |
| Rentistas y jubilados | 37 | 4 | 41 | 41 | — | 41 |
| Mujeres de oficios domésticos | — | 135 | 135 | 135 | — | 135 |
| Desocupados | 64 | 62 | 126 | 126 | — | 126 |
| Otros inactivos mayores de 14 años | 133 | 97 | 230 | 230 | — | 230 |
| Inactivos menores de 14 años | 1.563 | 1.509 | 3.072 | 3.072 | — | 3.072 |

* Comprende todos los demás servicios discriminados en la nomenclatura general, resumen del Departamento.

## Distribución de la población, por ramas de actividad económica — (Continuación).

| RAMAS DE ACTIVIDAD Y CATEGORIA DENTRO DE CADA RAMA | SEXO | | | NACIONALIDAD | | |
|---|---|---|---|---|---|---|
| | H. | M. | T. | Colombianos | Extranjeros | Total |
| **MUNICIPIO DE SAN MATEO** | | | | | | |
| Total general | 2.446 | 2.342 | 4.788 | 4.785 | 3 | 4.788 |
| **POBLACION ACTIVA** | 1.574 | 1.432 | 3.006 | 3.003 | 3 | 3.006 |
| **I. PRODUCCION PRIMARIA** | 1.464 | 1.292 | 2.756 | 2.756 | | 2.756 |
| **a) Agricultura y ganadería, explotación forestal, caza y pesca** | 1.464 | 1.292 | 2.756 | 2.756 | | 2.756 |
| Dueños, directores, patronos, gerentes | 166 | 24 | 190 | 190 | — | 190 |
| Empleados | 1 | — | 1 | 1 | — | 1 |
| Peones y obreros | 736 | 11 | 747 | 747 | — | 747 |
| Arrendatarios, agregados y colonos | 487 | 39 | 526 | 526 | — | 526 |
| Oficios domésticos | 5 | 933 | 938 | 938 | — | 938 |
| Sirvientes | 66 | 284 | 350 | 350 | — | 350 |
| Categoría no definida | 3 | 1 | 4 | 4 | — | 4 |
| **b) Industrias extractivas** | | | | | | |
| Dueños, directores, patronos, gerentes | — | — | — | — | — | — |
| Empleados | — | — | — | — | — | — |
| Peones y obreros | — | — | — | — | — | — |
| Categoría no definida | — | — | — | — | — | — |
| **II. INDUSTRIAS DE TRANSFORMACION** | 38 | 50 | 88 | 87 | 1 | 88 |
| **c) Industrias varias** | 29 | 50 | 79 | 78 | 1 | 79 |
| Dueños, directores, patronos, gerentes | 19 | 42 | 61 | 61 | — | 61 |
| Empleados | 1 | — | 1 | — | 1 | 1 |
| Peones y obreros | 9 | 8 | 17 | 17 | — | 17 |
| Categoría no definida | — | — | — | — | — | — |
| **d) Edificaciones y construcciones** | 9 | | 9 | 9 | | 9 |
| Dueños, directores, patronos, gerentes | — | — | — | — | — | — |
| Empleados | — | — | — | — | — | — |
| Peones y obreros | 9 | — | 9 | 9 | — | 9 |
| Categoría no definida | — | — | — | — | — | — |

(Continúa).

## Distribución de la población por ramas de actividad económica — (Continuación).

| RAMAS DE ACTIVIDAD Y CATEGORIA DENTRO DE CADA RAMA | SEXO | | | NACIONALIDAD | | |
|---|---|---|---|---|---|---|
| | H | M. | T. | Colombianos | Extranjeros | Total |
| **MUNICIPIO DE SAN MATEO — (Conclusión).** | | | | | | |
| **III. SERVICIOS** | 54 | 30 | 84 | 82 | 2 | 84 |
| **e) Transportes y comunicaciones** | 1 | 1 | 2 | 2 | | 2 |
| Dueños, directores, patronos, gerentes | — | — | — | — | — | — |
| Empleados | 1 | 1 | 2 | 2 | — | 2 |
| Peones y obreros | — | — | — | — | — | — |
| Categoría no definida | — | — | — | — | — | — |
| **f) Comercio, bancos y seguros** | 38 | 10 | 48 | 45 | 1 | 46 |
| Dueños, directores, patronos, gerentes | 38 | 8 | 46 | 45 | 1 | 46 |
| Empleados | — | 2 | 2 | 2 | — | 2 |
| Peones y obreros | — | — | — | — | — | — |
| Categoría no definida | 1 | — | 1 | 1 | — | 1 |
| **g) Otros servicios *** | 14 | 19 | 33 | 32 | 1 | 33 |
| Dueños, directores, patronos, gerentes | 3 | 13 | 16 | 15 | 1 | 16 |
| Empleados | 11 | 2 | 13 | 13 | — | 13 |
| Peones y obreros | — | 4 | 4 | 4 | — | 4 |
| Categoría no definida | — | — | — | — | — | — |
| **IV. ACTIVIDADES LIBERALES** | 3 | | 3 | 3 | | 3 |
| Dueños, directores, patronos, gerentes | — | — | — | — | — | — |
| Empleados | 3 | — | 3 | 3 | — | 3 |
| Profesionales por su cuenta | — | — | — | — | — | — |
| Categoría no definida | — | — | — | — | — | — |
| **V. OTRAS ACTIVIDADES** | 15 | 60 | 75 | 75 | | 75 |
| Sirvientes | 15 | 60 | 75 | 75 | — | 75 |
| Categoría no definida | — | — | — | — | — | — |
| **POBLACION INACTIVA** | 872 | 910 | 1.782 | 1.782 | | 1.782 |
| Estudiantes | 101 | 91 | 192 | 192 | — | 192 |
| Hospitalizados, asilados y otros | — | — | — | — | — | — |
| Presos | — | — | — | — | — | — |
| Rentistas y jubilados | 10 | 3 | 13 | 13 | — | 13 |
| Mujeres de oficios domésticos | — | 86 | 86 | 86 | — | 86 |
| Desocupados | 11 | — | 11 | 11 | — | 11 |
| Otros inactivos mayores de 14 años | 24 | 35 | 59 | 59 | — | 59 |
| Inactivos menores de 14 años | 726 | 695 | 1.421 | 1.421 | — | 1.421 |

* Comprende todos los demás servicios discriminados en la nomenclatura general, resumen del Departamento.

## Distribución de la población por ramas de actividad económica — (Continuación).

| RAMAS DE ACTIVIDAD Y CATEGORIA DENTRO DE CADA RAMA | SEXO | | | NACIONALIDAD | | |
|---|---|---|---|---|---|---|
| | H. | M. | T. | Colombianos | Extranjeros | Total |
| **MUNICIPIO DE SANTA ROSA DE VITERBO** | | | | | | |
| Total general | 2.655 | 3.096 | 5.751 | 5.741 | 10 | 5.751 |
| **POBLACION ACTIVA** | 1.402 | 1.718 | 3.120 | 3.112 | 8 | 3.120 |
| **I. PRODUCCION PRIMARIA** | 782 | 874 | 1.656 | 1.655 | 1 | 1.656 |
| **a) Agricultura y ganadería, explotación forestal, caza y pesca** | 782 | 873 | 1.655 | 1.654 | 1 | 1.655 |
| Dueños, directores, patronos, gerentes | 309 | 56 | 365 | 365 | — | 365 |
| Empleados | 3 | — | 3 | 3 | — | 3 |
| Peones y obreros | 327 | 36 | 363 | 363 | — | 363 |
| Arrendatarios, agregados y colonos | 101 | 15 | 116 | 116 | — | 116 |
| Oficios domésticos | 8 | 635 | 643 | 642 | 1 | 643 |
| Sirvientes | 33 | 131 | 164 | 164 | — | 164 |
| Categoría no definida | 1 | — | 1 | 1 | — | 1 |
| **b) Industrias extractivas** | | 1 | 1 | 1 | | 1 |
| Dueños, directores, patronos, gerentes | — | — | — | — | — | — |
| Empleados | — | 1 | 1 | 1 | — | 1 |
| Peones y obreros | — | — | — | — | — | — |
| Categoría no definida | — | — | — | — | — | — |
| **II. INDUSTRIAS DE TRANSFORMACION** | 216 | 562 | 778 | 777 | 1 | 778 |
| **c) Industrias varias** | 166 | 560 | 726 | 725 | 1 | 726 |
| Dueños, directores, patronos, gerentes | 101 | 441 | 542 | 541 | 1 | 542 |
| Empleados | 4 | 1 | 5 | 5 | — | 5 |
| Peones y obreros | 60 | 116 | 176 | 176 | — | 176 |
| Categoría no definida | 1 | 2 | 3 | 3 | — | 3 |
| **d) Edificaciones y construcciones** | 50 | 2 | 52 | 52 | | 52 |
| Dueños, directores, patronos, gerentes | — | — | — | — | — | — |
| Empleados | 1 | — | 1 | 1 | — | 1 |
| Peones y obreros | 49 | 2 | 51 | 51 | — | 51 |
| Categoría no definida | — | — | — | — | — | — |

(Continúa).

## Distribución de la población por ramas de actividad económica — (Continuación).

| RAMAS DE ACTIVIDAD Y CATEGORIA DENTRO DE CADA RAMA | SEXO | | | NACIONALIDAD | | |
|---|---|---|---|---|---|---|
| | H. | M. | T. | Colombianos | Extranjeros | Total |
| **MUNICIPIO DE SANTA ROSA DE VITERBO — (Conclusión).** | | | | | | |
| **III. SERVICIOS** | 219 | 77 | 296 | 295 | 1 | 296 |
| **e) Transportes y comunicaciones** | 24 | 3 | 27 | 27 | | 27 |
| Dueños, directores, patronos, gerentes | 14 | — | 14 | 14 | — | 14 |
| Empleados | 9 | 2 | 11 | 11 | — | 11 |
| Peones y obreros | 1 | 1 | 2 | 2 | — | 2 |
| Categoría no definida | — | — | — | — | — | — |
| **f) Comercio, bancos y seguros** | 106 | 34 | 140 | 139 | 1 | 140 |
| Dueños, directores, patronos, gerentes | 103 | 31 | 134 | 133 | 1 | 134 |
| Empleados | 2 | 1 | 3 | 3 | — | 3 |
| Peones y obreros | 1 | 1 | 2 | 2 | — | 2 |
| Categoría no definida | — | 1 | 1 | 1 | — | 1 |
| **g) Otros servicios *** | 89 | 40 | 129 | 129 | | 129 |
| Dueños, directores, patronos, gerentes | 9 | 17 | 26 | 26 | — | 26 |
| Empleados | 77 | 21 | 98 | 98 | — | 98 |
| Peones y obreros | 3 | 2 | 5 | 5 | — | 5 |
| Categoría no definida | — | — | — | — | — | — |
| **IV. ACTIVIDADES LIBERALES** | 149 | | 149 | 144 | 5 | 149 |
| Dueños, directores, patronos, gerentes | 3 | — | 3 | 3 | — | 3 |
| Empleados | 3 | — | 3 | 3 | — | 3 |
| Profesionales por su cuenta. | 18 | — | 18 | 18 | — | 18 |
| Categoría no definida | 125 | — | 125 | 120 | 5 | 125 |
| **V. OTRAS ACTIVIDADES** | 36 | 205 | 241 | 241 | | 241 |
| Sirvientes | 36 | 205 | 241 | 241 | — | 241 |
| Categoría no definida | — | — | — | — | — | — |
| **POBLACION INACTIVA** | 1.253 | 1.378 | 2.631 | 2.629 | 2 | 2.631 |
| Estudiantes | 312 | 252 | 564 | 564 | — | 564 |
| Hospitalizados, asilados y otros. | — | 19 | 19 | 19 | — | 19 |
| Presos | 174 | 9 | 183 | 183 | — | 183 |
| Rentistas y jubilados | 18 | 13 | 31 | 31 | — | 31 |
| Mujeres de oficios domésticos. | — | 331 | 331 | 331 | — | 331 |
| Desocupados | 18 | 3 | 21 | 21 | — | 21 |
| Otros inactivos mayores de 14 años. | 39 | 76 | 115 | 115 | — | 115 |
| Inactivos menores del 4 años. | 692 | 675 | 1.367 | 1.365 | 2 | 1.367 |

* Comprende todos los demás servicios discriminados en la nomenclatura general, resumen del Departamento.

## Distribución de la población por ramas de actividad económica — (Continuación).

| RAMAS DE ACTIVIDAD Y CATEGORIA DENTRO DE CADA RAMA | SEXO | | | NACIONALIDAD | | |
|---|---|---|---|---|---|---|
| | H. | M. | T. | Colombianos | Extranjeros | Total |
| **MUNICIPIO DE SANTA SOFIA** | | | | | | |
| Total general | 1.998 | 2.244 | 4.242 | 4.240 | 2 | 4.242 |
| **POBLACION ACTIVA** | 1.056 | 1.146 | 2.202 | 2.200 | 2 | 2.202 |
| **I. PRODUCCION PRIMARIA** | 1.013 | 997 | 2.010 | 2.009 | 1 | 2.010 |
| **a) Agricultura y ganadería, explotación forestal, caza y pesca** | 1.013 | 997 | 2.010 | 2.009 | 1 | 2.010 |
| Dueños, directores, patronos, gerentes | 335 | 56 | 391 | 391 | — | 391 |
| Empleados | 2 | — | 2 | 2 | — | 2 |
| Peones y obreros | 276 | 57 | 333 | 333 | — | 333 |
| Arrendatarios, agregados y colonos | 357 | 38 | 395 | 395 | — | 395 |
| Oficios domésticos | 5 | 689 | 694 | 694 | — | 694 |
| Sirvientes | 37 | 157 | 194 | 194 | — | 194 |
| Categoría no definida | 1 | — | 1 | — | 1 | 1 |
| **b) Industrias extractivas** | | | | | | |
| Dueños, directores, patronos, gerentes | — | — | — | — | — | — |
| Empleados | — | — | — | — | — | — |
| Peones y obreros | — | — | — | — | — | — |
| Categoría no definida | — | — | — | — | — | — |
| **II. INDUSTRIAS DE TRANSFORMACION** | 29 | 130 | 159 | 158 | 1 | 159 |
| **c) Industrias varias** | 18 | 130 | 148 | 147 | 1 | 148 |
| Dueños, directores, patronos, gerentes | 15 | 110 | 125 | 125 | — | 125 |
| Empleados | — | — | — | — | — | — |
| Peones y obreros | 3 | 19 | 22 | 21 | 1 | 22 |
| Categoría no definida | — | 1 | 1 | 1 | — | 1 |
| **d) Edificaciones y construcciones** | 11 | | 11 | 11 | | 11 |
| Dueños, directores, patronos, gerentes | 1 | — | 1 | 1 | — | 1 |
| Empleados | — | — | — | — | — | — |
| Peones y obreros | 10 | — | 10 | 10 | — | 10 |
| Categoría no definida | — | — | — | — | — | — |

(Continúa).

## Distribución de la población por ramas de actividad económica — (Continuación).

| RAMAS DE ACTIVIDAD Y CATEGORIA DENTRO DE CADA RAMA | SEXO | | | NACIONALIDAD | | |
|---|---|---|---|---|---|---|
| | H. | M. | T. | Colombianos | Extranjeros | Total |
| **MUNICIPIO DE SANTA SOFIA — (Conclusión).** | | | | | | |
| **III. SERVICIOS** | 12 | 18 | 30 | 30 | | 30 |
| **e) Transportes y comunicaciones** | | | | | | |
| Dueños, directores, patronos, gerentes | — | — | — | — | — | — |
| Empleados | — | — | — | — | — | — |
| Peones y obreros | — | — | — | — | — | — |
| Categoría no definida | — | — | — | — | — | — |
| **f) Comercio, bancos y seguros** | 5 | 14 | 19 | 19 | | 19 |
| Dueños, directores, patronos, gerentes | 4 | 14 | 18 | 18 | — | 18 |
| Empleados | — | — | — | — | — | — |
| Peones y obreros | — | — | — | — | — | — |
| Categoría no definida | 1 | — | 1 | 1 | — | 1 |
| **g) Otros servicios *** | 7 | 4 | 11 | 11 | | 11 |
| Dueños, directores, patronos, gerentes | — | 2 | 2 | 2 | — | 2 |
| Empleados | 7 | 2 | 9 | 9 | — | 9 |
| Peones y obreros | — | — | — | — | — | — |
| Categoría no definida | — | — | — | — | — | — |
| **IV. ACTIVIDADES LIBERALES** | 2 | 1 | 3 | 3 | | 3 |
| Dueños, directores, patronos, gerentes | 1 | — | 1 | 1 | — | 1 |
| Empleados | — | 1 | 1 | 1 | — | 1 |
| Profesionales por su cuenta | 1 | — | 1 | 1 | — | 1 |
| Categoría no definida | — | — | — | — | — | — |
| **V. OTRAS ACTIVIDADES** | | | | | | |
| Sirvientes | — | — | — | — | — | — |
| Categoría no definida | — | — | — | — | — | — |
| **POBLACION INACTIVA** | 942 | 1.098 | 2.040 | 2.040 | | 2.040 |
| Estudiantes | 89 | 48 | 137 | 137 | — | 137 |
| Hospitalizados, asilados y otros | — | — | — | — | — | — |
| Presos | — | — | — | — | — | — |
| Rentistas y jubilados | 6 | 4 | 10 | 10 | — | 10 |
| Mujeres de oficios domésticos | — | 57 | 57 | 57 | — | 57 |
| Desocupados | 16 | 16 | 32 | 32 | — | 32 |
| Otros inactivos mayores de 14 años | 58 | 198 | 256 | 256 | — | 256 |
| Inactivos menores de 14 años | 773 | 775 | 1.548 | 1.548 | — | 1.548 |

* Comprende todos los demás servicios discriminados en la nomenclatura general, resumen del Departamento.

## Distribución de la población por ramas de actividad económica — (Continuación).

| RAMAS DE ACTIVIDAD Y CATEGORIA DENTRO DE CADA RAMA | SEXO | | | NACIONALIDAD | | |
|---|---|---|---|---|---|---|
| | H. | M. | T. | Colombianos | Extranjeros | Total |
| **MUNICIPIO DE SATIVANORTE** | | | | | | |
| Total general | 2.653 | 2.997 | 5.650 | 5.646 | 4 | 5.650 |
| **POBLACION ACTIVA** | 1.503 | 1.820 | 3.323 | 3.319 | 4 | 3.323 |
| **I. PRODUCCION PRIMARIA** | 1.219 | 1.036 | 2.255 | 2.253 | 2 | 2.255 |
| **a) Agricultura y ganadería, explotación forestal, caza y pesca** | 1.212 | 1.036 | 2.248 | 2.246 | 2 | 2.248 |
| Dueños, directores, patronos, gerentes | 599 | 4 | 603 | 603 | — | 603 |
| Empleados | — | — | — | — | — | — |
| Peones y obreros | 437 | 15 | 452 | 452 | — | 452 |
| Arrendatarios, agregados y colonos | 102 | 2 | 104 | 102 | 2 | 104 |
| Oficios domésticos | 7 | 929 | 936 | 936 | — | 936 |
| Sirvientes | 47 | 86 | 133 | 133 | — | 133 |
| Categoría no definida | 20 | — | 20 | 20 | — | 20 |
| **b) Industrias extractivas** | 7 | | 7 | 7 | | 7 |
| Dueños, directores, patronos, gerentes | 3 | — | 3 | 3 | — | 3 |
| Empleados | — | — | — | — | — | — |
| Peones y obreros | 4 | — | 4 | 4 | — | 4 |
| Categoría no definida | — | — | — | — | — | — |
| **II. INDUSTRIAS DE TRANSFORMACION** | 149 | 686 | 835 | 833 | 2 | 835 |
| **c) Industrias varias** | 128 | 685 | 813 | 811 | 2 | 813 |
| Dueños, directores, patronos, gerentes | 95 | 530 | 625 | 624 | 1 | 625 |
| Empleados | 1 | 1 | 2 | 2 | — | 2 |
| Peones y obreros | 32 | 136 | 168 | 168 | — | 168 |
| Categoría no definida | — | 18 | 18 | 17 | 1 | 18 |
| **d) Edificaciones y construcciones** | 21 | 1 | 22 | 22 | | 22 |
| Dueños, directores, patronos, gerentes | 2 | 1 | 3 | 3 | — | 3 |
| Empleados | — | — | — | — | — | — |
| Peones y obreros | 19 | — | 19 | 19 | — | 19 |
| Categoría no definida | — | — | — | — | — | — |

(Continúa).

## Distribución de la población por ramas de actividad económica — (Continuación).

| RAMAS DE ACTIVIDAD Y CATEGORIA DENTRO DE CADA RAMA | SEXO | | | NACIONALIDAD | | |
|---|---|---|---|---|---|---|
| | H. | M. | T. | Colombianos | Extranjeros | Total |
| **MUNICIPIO DE SATIVANORTE — (Conclusión).** | | | | | | |
| **III. SERVICIOS** | 125 | 56 | 181 | 181 | | 181 |
| **e) Transportes y comunicaciones** | 2 | 3 | 5 | 5 | | 5 |
| Dueños, directores, patronos, gerentes | 2 | — | 2 | 2 | — | 2 |
| Empleados | — | 3 | 3 | 3 | — | 3 |
| Peones y obreros | — | — | — | — | — | — |
| Categoría no definida | — | — | — | — | — | — |
| **f) Comercio, bancos y seguros** | 110 | 14 | 124 | 124 | | 124 |
| Dueños, directores, patronos, gerentes | 101 | 11 | 112 | 112 | — | 112 |
| Empleados | — | 1 | 1 | 1 | — | 1 |
| Peones y obreros | 2 | 2 | 4 | 4 | — | 4 |
| Categoría no definida | 7 | — | 7 | 7 | — | 7 |
| **g) Otros servicios *** | 13 | 39 | 52 | 52 | | 52 |
| Dueños, directores, patronos, gerentes | 3 | 30 | 33 | 33 | — | 33 |
| Empleados | 8 | 8 | 16 | 16 | — | 16 |
| Peones y obreros | — | 1 | 1 | 1 | — | 1 |
| Categoría no definida | 2 | — | 2 | 2 | — | 2 |
| **IV. ACTIVIDADES LIBERALES** | 4 | | 4 | 4 | | 4 |
| Dueños, directores, patronos, gerentes | — | — | — | — | — | — |
| Empleados | — | — | — | — | — | — |
| Profesionales por su cuenta | 4 | — | 4 | 4 | — | 4 |
| Categoría no definida | — | — | — | — | — | — |
| **V. OTRAS ACTIVIDADES** | 6 | 42 | 48 | 48 | | 48 |
| Sirvientes | 5 | 42 | 47 | 47 | — | 47 |
| Categoría no definida | 1 | — | 1 | 1 | — | 1 |
| **POBLACION INACTIVA** | 1.150 | 1.177 | 2.327 | 2.327 | | 2.327 |
| Estudiantes | 80 | 65 | 145 | 145 | — | 145 |
| Hospitalizados, asilados y otros | — | — | — | — | — | — |
| Presos | — | — | — | - | — | — |
| Rentistas y jubilados | 4 | 1 | 5 | 5 | — | 5 |
| Mujeres de oficios domésticos | — | 71 | 71 | 71 | — | 71 |
| Desocupados | 26 | 9 | 35 | 35 | — | 35 |
| Otros inactivos mayores de 14 años | 73 | 104 | 177 | 177 | — | 177 |
| Inactivos menores de 14 años | 967 | 927 | 1.894 | 1.894 | — | 1.894 |

* Comprende todos los demás servicios discriminados en la nomenclatura general, resumen del Departamento.

## Distribución de la población por ramas de actividad económica — (Continuación).

| RAMAS DE ACTIVIDAD Y CATEGORIA DENTRO DE CADA RAMA | SEXO | | | NACIONALIDAD | | |
|---|---|---|---|---|---|---|
| | H. | M. | T. | Colombianos | Extranjeros | Total |
| **MUNICIPIO DE SATIVASUR** | | | | | | |
| Total general | 1.481 | 1.623 | 3.104 | 3.104 | | 3.104 |
| **POBLACION ACTIVA** | 783 | 1.049 | 1.832 | 1.832 | | 1.832 |
| **I. PRODUCCION PRIMARIA** | 655 | 631 | 1.286 | 1.286 | | 1.286 |
| **a) Agricultura y ganadería, explotación forestal, caza y pesca** | 649 | 631 | 1.280 | 1.280 | | 1.280 |
| Dueños, directores, patronos, gerentes | 247 | 10 | 257 | 257 | — | 257 |
| Empleados | — | — | — | — | — | — |
| Peones y obreros | 170 | 5 | 175 | 175 | — | 175 |
| Arrendatarios, agregados y colonos | 133 | 6 | 139 | 139 | — | 139 |
| Oficios domésticos | 10 | 496 | 506 | 506 | — | 506 |
| Sirvientes | 89 | 114 | 203 | 203 | — | 203 |
| Categoría no definida | — | — | — | — | — | — |
| **b) Industrias extractivas** | 6 | | 6 | 6 | | 6 |
| Dueños, directores, patronos, gerentes | 2 | — | 2 | 2 | — | 2 |
| Empleados | — | — | — | — | — | — |
| Peones y obreros | 4 | — | 4 | 4 | — | 4 |
| Categoría no definida | — | — | — | — | — | — |
| **II. INDUSTRIAS DE TRANSFORMACION** | 29 | 375 | 404 | 404 | | 404 |
| **c) Industrias varias** | 25 | 375 | 400 | 400 | | 400 |
| Dueños, directores, patronos, gerentes | 12 | 94 | 106 | 106 | — | 106 |
| Empleados | — | — | — | — | — | — |
| Peones y obreros | 13 | 280 | 293 | 293 | — | 293 |
| Categoría no definida | — | 1 | 1 | 1 | — | 1 |
| **d) Edificaciones y construcciones** | 4 | | 4 | 4 | | 4 |
| Dueños, directores, patronos, gerentes | — | — | — | — | — | — |
| Empleados | — | — | — | — | — | — |
| Peones y obreros | 4 | — | 4 | 4 | — | 4 |
| Categoría no definida | — | — | — | — | — | — |

(Continúa).

## Distribución de la población, por ramas de actividad económica — (Continuación).

| RAMAS DE ACTIVIDAD Y CATEGORIA DENTRO DE CADA RAMA | SEXO | | | NACIONALIDAD | | |
|---|---|---|---|---|---|---|
| | H. | M. | T. | Colombianos | Extranjeros | Total |
| **MUNICIPIO DE SATIVASUR — (Conclusión).** | | | | | | |
| **III. SERVICIOS** | 87 | 17 | 104 | 104 | | 104 |
| **e) Transportes y comunicaciones** | | 2 | 2 | 2 | | 2 |
| Dueños, directores, patronos, gerentes | — | — | — | — | — | — |
| Empleados | — | 2 | 2 | 2 | — | 2 |
| Peones y obreros | — | — | — | — | — | — |
| Categoría no definida | — | — | — | — | — | — |
| **f) Comercio, bancos y seguros** | 75 | 9 | 84 | 84 | | 84 |
| Dueños, directores, patronos, gerentes | 74 | 9 | 83 | 83 | — | 83 |
| Empleados | — | — | — | — | — | — |
| Peones y obreros | — | — | — | — | — | — |
| Categoría no definida | 1 | — | 1 | 1 | — | 1 |
| **g) Otros servicios *** | 12 | 6 | 18 | 18 | | 18 |
| Dueños, directores, patronos, gerentes | 1 | 4 | 5 | 5 | — | 5 |
| Empleados | 11 | 1 | 12 | 12 | — | 12 |
| Peones y obreros | — | 1 | 1 | 1 | — | 1 |
| Categoría no definida | — | — | — | — | — | — |
| **IV. ACTIVIDADES LIBERALES** | 1 | 1 | 2 | 2 | | 2 |
| Dueños, directores, patronos, gerentes | — | 1 | 1 | 1 | — | 1 |
| Empleados | 1 | — | 1 | 1 | — | 1 |
| Profesionales por su cuenta | — | — | — | — | — | — |
| Categoría no definida | — | — | — | — | — | — |
| **V. OTRAS ACTIVIDADES** | 11 | 25 | 36 | 36 | | 36 |
| Sirvientes | 11 | 25 | 36 | 36 | — | 36 |
| Categoría no definida | — | — | — | — | — | — |
| **POBLACION INACTIVA** | 698 | 574 | 1.272 | 1.272 | | 1.272 |
| Estudiantes | 169 | 150 | 319 | 319 | — | 319 |
| Hospitalizados, asilados y otros | — | — | — | — | — | — |
| Presos | — | — | — | — | — | — |
| Rentistas y jubilados | — | — | — | — | — | — |
| Mujeres de oficios domésticos | — | 52 | 52 | 52 | — | 52 |
| Desocupados | 3 | — | 3 | 3 | — | 3 |
| Otros inactivos mayores de 14 años | 53 | 46 | 99 | 99 | — | 99 |
| Inactivos menores de 14 años | 473 | 326 | 799 | 799 | — | 799 |

* Comprende todos los demás servicios discriminados en la nomenclatura general, resumen del Departamento.

## Distribución de la población por ramas de actividad económica — (Continuación).

| RAMAS DE ACTIVIDAD Y CATEGORIA DENTRO DE CADA RAMA | SEXO | | | NACIONALIDAD | | |
|---|---|---|---|---|---|---|
| | H. | M. | T. | Colombianos | Extranjeros | Total |
| **MUNICIPIO DE SACHICA** | | | | | | |
| Total general | 517 | 555 | 1.072 | 1.072 | | 1.072 |
| **POBLACION ACTIVA** | 313 | 357 | 670 | 670 | | 670 |
| **I. PRODUCCION PRIMARIA** | 272 | 114 | 386 | 386 | | 386 |
| **a) Agricultura y ganadería, explotación forestal, caza y pesca** | 254 | 105 | 359 | 359 | | 359 |
| Dueños, directores, patronos, gerentes | 121 | 3 | 124 | 124 | — | 124 |
| Empleados | 2 | — | 2 | 2 | — | 2 |
| Peones y obreros | 62 | 20 | 82 | 82 | — | 82 |
| Arrendatarios, agregados y colonos | 58 | 10 | 68 | 68 | — | 68 |
| Oficios domésticos | 1 | 47 | 48 | 48 | — | 48 |
| Sirvientes | 10 | 25 | 35 | 35 | — | 35 |
| Categoría no definida | — | — | — | — | — | — |
| **b) Industrias extractivas** | 18 | 9 | 27 | 27 | | 27 |
| Dueños, directores, patronos, gerentes | — | — | — | — | — | — |
| Empleados | — | — | — | — | — | — |
| Peones y obreros | 18 | 9 | 27 | 27 | — | 27 |
| Categoría no definida | — | — | — | — | — | — |
| **II. INDUSTRIAS DE TRANSFORMACION** | 17 | 220 | 237 | 237 | | 237 |
| **c) Industrias varias** | 17 | 220 | 237 | 237 | | 237 |
| Dueños, directores, patronos, gerentes | 9 | 150 | 159 | 159 | — | 159 |
| Empleados | — | — | — | — | — | — |
| Peones y obreros | 8 | 69 | 77 | 77 | — | 77 |
| Categoría no definida | — | 1 | 1 | 1 | — | 1 |
| **d) Edificaciones y construcciones** | | | | | | |
| Dueños, directores, patronos, gerentes | — | — | — | — | — | — |
| Empleados | — | — | — | — | — | — |
| Peones y obreros | — | — | — | — | — | — |
| Categoría no definida | — | — | — | — | — | — |

(Continúa).

## Distribución de la población, por ramas de actividad económica — (Continuación).

| RAMAS DE ACTIVIDAD Y CATEGORIA DENTRO DE CADA RAMA | SEXO | | | NACIONALIDAD | | |
|---|---|---|---|---|---|---|
| | H. | M. | T. | Colombianos | Extranjeros | Total |
| **MUNICIPIO DE SACHICA — (Conclusión).** | | | | | | |
| **III. SERVICIOS** | 20 | 11 | 31 | 31 | | 31 |
| **e) Transportes y comunicaciones** | 1 | | 1 | 1 | | 1 |
| Dueños, directores, patronos, gerentes | — | — | — | — | — | — |
| Empleados | 1 | — | 1 | 1 | — | 1 |
| Peones y obreros | — | — | — | — | — | — |
| Categoría no definida | — | — | — | — | — | — |
| **f) Comercio, bancos y seguros** | 13 | 8 | 21 | 21 | | 21 |
| Dueños directores, patronos, gerentes | 12 | 8 | 20 | 20 | — | 20 |
| Empleados | — | — | — | — | — | — |
| Peones y obreros | — | — | — | — | — | — |
| Categoría no definida | 1 | — | 1 | 1 | — | 1 |
| **g) Otros servicios *** | 6 | 3 | 9 | 9 | | 9 |
| Dueños, directores, patronos, gerentes | — | — | — | — | — | — |
| Empleados | 6 | 3 | 9 | 9 | — | 9 |
| Peones y obreros | — | — | — | — | — | — |
| Categoría no definida | — | — | — | — | — | — |
| **IV. ACTIVIDADES LIBERALES** | 2 | | 2 | 2 | | 2 |
| Dueños, directores, patronos, gerentes | — | — | — | — | — | — |
| Empleados | 1 | — | 1 | 1 | — | 1 |
| Profesionales por su cuenta | 1 | — | 1 | 1 | — | 1 |
| Categoría no definida | — | — | — | — | — | — |
| **V. OTRAS ACTIVIDADES** | 2 | 12 | 14 | 14 | | 14 |
| Sirvientes | — | 8 | 8 | 8 | — | 8 |
| Categoría no definida | 2 | 4 | 6 | 6 | — | 6 |
| **POBLACION INACTIVA** | 204 | 198 | 402 | 402 | | 402 |
| Estudiantes | 54 | 63 | 117 | 117 | — | 117 |
| Hospitalizados, asilados y otros | — | — | — | — | — | — |
| Presos | — | — | — | — | — | — |
| Rentistas y jubilados | — | 1 | 1 | 1 | — | 1 |
| Mujeres de oficios domésticos | — | 14 | 14 | 14 | — | 14 |
| Desocupados | 2 | — | 2 | 2 | — | 2 |
| Otros inactivos mayores de 14 años | 1 | — | 1 | 1 | — | 1 |
| Inactivos menores de 14 años | 147 | 120 | 267 | 267 | — | 267 |

* Comprende todos los demás servicios discriminados en la nomenclatura general, resumen del Departamento.

## Distribución de la población por ramas de actividad económica — (Continuación).

| RAMAS DE ACTIVIDAD Y CATEGORIA DENTRO DE CADA RAMA | SEXO | | | NACIONALIDAD | | |
|---|---|---|---|---|---|---|
| | H. | M. | T. | Colombianos | Extranjeros | Total |
| **MUNICIPIO DE SIACHOQUE** | | | | | | |
| Total general | 2.390 | 2.577 | 4.967 | 4.962 | 5 | 4.967 |
| **POBLACION ACTIVA** | 1.323 | 1.461 | 2.784 | 2.779 | 5 | 2.784 |
| **I. PRODUCCION PRIMARIA** | 1.246 | 1.193 | 2.439 | 2.436 | 3 | 2.439 |
| **a) Agricultura y ganadería, explotación forestal, caza y pesca** | 1.229 | 1.192 | 2.421 | 2.418 | 3 | 2.421 |
| Dueños, directores, patronos, gerentes | 645 | 56 | 701 | 700 | 1 | 701 |
| Empleados | 2 | — | 2 | 2 | — | 2 |
| Peones y obreros | 415 | 45 | 460 | 460 | — | 460 |
| Arrendatarios, agregados y colonos | 87 | 10 | 97 | 97 | — | 97 |
| Oficios domésticos | 2 | 912 | 914 | 913 | 1 | 914 |
| Sirvientes | 54 | 167 | 221 | 221 | — | 221 |
| Categoría no definida | 24 | 2 | 26 | 25 | 1 | 26 |
| **b) Industrias extractivas** | 17 | 1 | 18 | 18 | | 18 |
| Dueños, directores, patronos, gerentes | — | — | — | — | — | — |
| Empleados | — | — | — | — | — | — |
| Peones y obreros | 13 | — | 13 | 13 | — | 13 |
| Categoría no definida | 4 | 1 | 5 | 5 | — | 5 |
| **II. INDUSTRIAS DE TRANSFORMACION** | 38 | 204 | 242 | 240 | 2 | 242 |
| **c) Industrias varias** | 31 | 204 | 235 | 233 | 2 | 235 |
| Dueños, directores, patronos, gerentes | 21 | 154 | 175 | 175 | — | 175 |
| Empleados | 1 | — | 1 | 1 | — | 1 |
| Peones y obreros | 7 | 40 | 47 | 47 | — | 47 |
| Categoría no definida | 2 | 10 | 12 | 10 | 2 | 12 |
| **d) Edificaciones y construcciones** | 7 | | 7 | 7 | | 7 |
| Dueños, directores, patronos, gerentes | 1 | — | 1 | 1 | — | 1 |
| Empleados | — | — | — | — | — | — |
| Peones y obreros | 6 | — | 6 | 6 | — | 6 |
| Categoría no definida | — | — | — | — | — | — |

(Continúa).

## Distribución de la población por ramas de actividad económica — (Continuación).

| RAMAS DE ACTIVIDAD Y CATEGORIA DENTRO DE CADA RAMA | SEXO | | | NACIONALIDAD | | |
|---|---|---|---|---|---|---|
| | H. | M. | T. | Colombianos | Extranjeros | Total |
| **MUNICIPIO DE SIACHOQUE — (Conclusión).** | | | | | | |
| **III. SERVICIOS** | 27 | 20 | 47 | 47 | | 47 |
| **e) Transportes y comunicaciones** | 2 | 1 | 3 | 3 | | 3 |
| Dueños, directores, patronos, gerentes | 1 | — | 1 | 1 | — | 1 |
| Empleados | 1 | 1 | 2 | 2 | — | 2 |
| Peones y obreros | — | — | — | — | — | — |
| Categoría no definida | — | — | — | — | — | — |
| **f) Comercio, bancos y seguros** | 9 | 12 | 21 | 21 | | 21 |
| Dueños, directores, patronos, gerentes | 9 | 11 | 20 | 20 | — | 20 |
| Empleados | — | 1 | 1 | 1 | — | 1 |
| Peones y obreros | — | — | — | — | — | — |
| Categoría no definida | — | — | — | — | — | — |
| **g) Otros servicios *** | 16 | 7 | 23 | 23 | | 23 |
| Dueños, directores, patronos, gerentes | — | 2 | 2 | 2 | — | 2 |
| Empleados | 15 | 5 | 20 | 20 | — | 20 |
| Peones y obreros | — | — | — | — | — | — |
| Categoría no definida | 1 | — | 1 | 1 | — | 1 |
| **IV. ACTIVIDADES LIBERALES** | 2 | | 2 | 2 | | 2 |
| Dueños, directores, patronos, gerentes | — | — | — | — | — | — |
| Empleados | 1 | — | 1 | 1 | — | 1 |
| Profesionales por su cuenta | 1 | — | 1 | 1 | — | 1 |
| Categoría no definida | — | — | — | — | — | — |
| **V. OTRAS ACTIVIDADES** | 10 | 44 | 54 | 54 | | 54 |
| Sirvientes | 10 | 44 | 54 | 54 | — | 54 |
| Categoría no definida | — | — | — | — | — | — |
| **POBLACION INACTIVA** | 1.067 | 1.116 | 2.183 | 2.183 | | 2.183 |
| Estudiantes | 226 | 155 | 381 | 381 | — | 381 |
| Hospitalizados, asilados y otros | — | — | — | — | — | — |
| Presos | — | — | — | — | — | — |
| Rentistas y jubilados | 1 | 2 | 3 | 3 | — | 3 |
| Mujeres de oficios domésticos | — | 96 | 96 | 96 | — | 96 |
| Desocupados | 3 | 6 | 9 | 9 | — | 9 |
| Otros inactivos mayores de 14 años | 55 | 42 | 97 | 97 | — | 97 |
| Inactivos menores de 14 años | 782 | 815 | 1.597 | 1.597 | — | 1.597 |

* Comprende todos los demás servicios discriminados en la nomenclatura general, resumen del Departamento.

## Distribución de la población por ramas de actividad económica — (Continuación).

| RAMAS DE ACTIVIDAD Y CATEGORIA DENTRO DE CADA RAMA | SEXO | | | NACIONALIDAD | | |
|---|---|---|---|---|---|---|
| | H. | M. | T. | Colombianos | Extranjeros | Total |
| **MUNICIPIO DE SOATA** | | | | | | |
| Total general | 6.598 | 7.230 | 13.828 | 13.776 | 52 | 13.828 |
| **POBLACION ACTIVA** | 3.635 | 4.516 | 8.151 | 8.101 | 50 | 8.151 |
| **I. PRODUCCION PRIMARIA** | 2.948 | 3.300 | 6.248 | 6.239 | 9 | 6.248 |
| **a) Agricultura y ganadería, explotación forestal, caza y pesca** | 2.945 | 3.300 | 6.245 | 6.236 | 9 | 6.245 |
| Dueños, directores, patronos, gerentes | 466 | 200 | 666 | 663 | 3 | 666 |
| Empleados | 5 | 1 | 6 | 6 | — | 6 |
| Peones y obreros | 1.333 | 291 | 1.624 | 1.621 | 3 | 1.624 |
| Arrendatarios, agregados y colonos | 645 | 177 | 822 | 822 | — | 822 |
| Oficios domésticos | 21 | 2.451 | 2.472 | 2.469 | 3 | 2.472 |
| Sirvientes | 464 | 168 | 632 | 632 | — | 632 |
| Categoría no definida | 11 | 12 | 23 | 23 | — | 23 |
| **b) Industrias extractivas** | 3 | | 3 | 3 | | 3 |
| Dueños, directores, patronos, gerentes | 2 | — | 2 | 2 | — | 2 |
| Empleados | — | — | — | — | — | — |
| Peones y obreros | — | — | — | — | — | — |
| Categoría no definida | 1 | — | 1 | 1 | — | 1 |
| **II. INDUSTRIAS DE TRANSFORMACION** | 308 | 795 | 1.103 | 1.088 | 15 | 1.103 |
| **c) Industrias varias** | 217 | 793 | 1.010 | 995 | 15 | 1.010 |
| Dueños, directores, patronos, gerentes | 122 | 631 | 753 | 753 | — | 753 |
| Empleados | 9 | 3 | 12 | 12 | — | 12 |
| Peones y obreros | 77 | 153 | 230 | 225 | 5 | 230 |
| Categoría no definida | 9 | 6 | 15 | 5 | 10 | 15 |
| **d) Edificaciones y construcciones** | 91 | 2 | 93 | 93 | | 93 |
| Dueños, directores, patronos, gerentes | 2 | — | 2 | 2 | — | 2 |
| Empleados | 3 | — | 3 | 3 | — | 3 |
| Peones y obreros | 85 | 2 | 87 | 87 | — | 87 |
| Categoría no definida | 1 | — | 1 | 1 | — | 1 |



(Continúa).

## Distribución de la población por ramas de actividad económica — (Continuación).

| RAMAS DE ACTIVIDAD Y CATEGORIA DENTRO DE CADA RAMA | SEXO | | | NACIONALIDAD | | |
|---|---|---|---|---|---|---|
| | H. | M. | T. | Colombianos | Extranjeros | Total |
| **MUNICIPIO DE SOATA — (Conclusión).** | | | | | | |
| **III. SERVICIOS** | 311 | 175 | 486 | 469 | 17 | 486 |
| **e) Transportes y comunicaciones** | 46 | 5 | 51 | 39 | 12 | 51 |
| Dueños, directores, patronos, gerentes | 13 | 1 | 14 | 2 | 12 | 14 |
| Empleados | 27 | 3 | 30 | 30 | — | 30 |
| Peones y obreros | 4 | — | 4 | 4 | — | 4 |
| Categoría no definida | 2 | 1 | 3 | 3 | — | 3 |
| **f) Comercio, bancos y seguros** | 121 | 67 | 188 | 183 | 5 | 188 |
| Dueños, directores, patronos, gerentes | 112 | 62 | 174 | 169 | 5 | 174 |
| Empleados | 5 | 4 | 9 | 9 | — | 9 |
| Peones y obreros | 4 | — | 4 | 4 | — | 4 |
| Categoría no definida | — | 1 | 1 | 1 | — | 1 |
| **g) Otros servicios *** | 144 | 103 | 247 | 247 | | 247 |
| Dueños, directores, patronos, gerentes | 15 | 61 | 76 | 76 | — | 76 |
| Empleados | 125 | 36 | 161 | 161 | — | 161 |
| Peones y obreros | 3 | 1 | 4 | 4 | — | 4 |
| Categoría no definida | 1 | 5 | 6 | 6 | — | 6 |
| **IV. ACTIVIDADES LIBERALES** | 27 | 11 | 38 | 29 | 9 | 38 |
| Dueños, directores, patronos, gerentes | 1 | 4 | 5 | 3 | 2 | 5 |
| Empleados | 2 | 4 | 6 | 6 | — | 6 |
| Profesionales por su cuenta | 24 | 3 | 27 | 20 | 7 | 27 |
| Categoría no definida | — | — | — | — | — | — |
| **V. OTRAS ACTIVIDADES** | 41 | 235 | 276 | 276 | | 276 |
| Sirvientes | 33 | 233 | 266 | 266 | — | 266 |
| Categoría no definida | 8 | 2 | 10 | 10 | — | 10 |
| **POBLACION INACTIVA** | 2.963 | 2.714 | 5.677 | 5.675 | 2 | 5.677 |
| Estudiantes | 278 | 233 | 511 | 511 | — | 511 |
| Hospitalizados, asilados y otros | 3 | 23 | 26 | 26 | — | 26 |
| Presos | 15 | — | 15 | 15 | — | 15 |
| Rentistas y jubilados | 23 | 15 | 38 | 38 | — | 38 |
| Mujeres de oficios domésticos | — | 442 | 442 | 440 | 2 | 442 |
| Desocupados | 22 | 4 | 26 | 26 | — | 26 |
| Otros inactivos mayores de 14 años | 407 | 145 | 552 | 552 | — | 552 |
| Inactivos menores de 14 años | 2.215 | 1.852 | 4.067 | 4.067 | — | 4.067 |

* Comprende todos los demás servicios discriminados en la nomenclatura general, resumen del Departamento.

## Distribución de la población por ramas de actividad económica — (Continuación).

| RAMAS DE ACTIVIDAD Y CATEGORIA DENTRO DE CADA RAMA | SEXO | | | NACIONALIDAD | | |
|---|---|---|---|---|---|---|
| | H. | M. | T. | Colombianos | Extranjeros | Total |
| **MUNICIPIO DE SOCOTA** | | | | | | |
| Total general | 5.813 | 6.483 | 12.296 | 12.249 | 47 | 12.296 |
| **POBLACION ACTIVA** | 3.433 | 4.145 | 7.578 | 7.532 | 46 | 7.578 |
| **I. PRODUCCION PRIMARIA** | 3.185 | 3.502 | 6.687 | 6.685 | 2 | 6.687 |
| **a) Agricultura y ganadería, explotación forestal, caza y pesca** | 3.182 | 3.502 | 6.684 | 6.682 | 2 | 6.684 |
| Dueños, directores, patronos, gerentes | 1.634 | 54 | 1.688 | 1.688 | — | 1.688 |
| Empleados | 3 | — | 3 | 3 | — | 3 |
| Peones y obreros | 453 | 72 | 525 | 525 | — | 525 |
| Arrendatarios, agregados y colonos | 892 | 61 | 953 | 953 | — | 953 |
| Oficios domésticos | 42 | 3.023 | 3.065 | 3.065 | — | 3.065 |
| Sirvientes | 157 | 291 | 448 | 448 | — | 448 |
| Categoría no definida | 1 | 1 | 2 | — | 2 | 2 |
| **b) Industrias extractivas** | 3 | | 3 | 3 | | 3 |
| Dueños, directores, patronos, gerentes | 2 | — | 2 | 2 | — | 2 |
| Empleados | — | — | — | — | — | — |
| Peones y obreros | 1 | — | 1 | 1 | — | 1 |
| Categoría no definida | — | — | — | — | — | — |
| **II. INDUSTRIAS DE TRANSFORMACION** | 101 | 504 | 605 | 580 | 25 | 605 |
| **c) Industrias varias** | 89 | 504 | 593 | 568 | 25 | 593 |
| Dueños, directores, patronos, gerentes | 51 | 237 | 288 | 288 | — | 288 |
| Empleados | 4 | 1 | 5 | 5 | — | 5 |
| Peones y obreros | 25 | 242 | 267 | 263 | 4 | 267 |
| Categoría no definida | 9 | 24 | 33 | 12 | 21 | 33 |
| **d) Edificaciones y construcciones** | 12 | | 12 | 12 | | 12 |
| Dueños, directores, patronos, gerentes | 1 | — | 1 | 1 | — | 1 |
| Empleados | — | — | — | — | — | — |
| Peones y obreros | 10 | — | 10 | 10 | — | 10 |
| Categoría no definida | 1 | — | 1 | 1 | — | 1 |

(Continúa).

## Distribución de la población por ramas de actividad económica — (Continuación).

| RAMAS DE ACTIVIDAD Y CATEGORIA DENTRO DE CADA RAMA | SEXO | | | NACIONALIDAD | | |
|---|---|---|---|---|---|---|
| | H. | M. | T. | Colombianos | Extranjeros | Total |
| **MUNICIPIO DE SOCOTA — (Conclusión).** | | | | | | |
| **III. SERVICIOS** | 115 | 49 | 164 | 145 | 19 | 164 |
| **e) Transportes y comunicaciones** | 2 | 1 | 3 | 3 | | 3 |
| Dueños, directores, patronos, gerentes | — | — | — | — | — | — |
| Empleados | 2 | 1 | 3 | 3 | — | 3 |
| Peones y obreros | — | — | — | — | — | — |
| Categoría no definida | — | — | — | — | — | — |
| **f) Comercio, bancos y seguros** | 94 | 16 | 110 | 109 | 1 | 110 |
| Dueños, directores, patronos, gerentes | 91 | 16 | 107 | 106 | 1 | 107 |
| Empleados | — | — | — | — | — | — |
| Peones y obreros | 1 | — | 1 | 1 | — | 1 |
| Categoría no definida | 2 | — | 2 | 2 | — | 2 |
| **g) Otros servicios *** | 19 | 32 | 51 | 33 | 18 | 51 |
| Dueños, directores, patronos, gerentes | 3 | 12 | 15 | 15 | — | 15 |
| Empleados | 14 | 17 | 31 | 13 | 18 | 31 |
| Peones y obreros | 1 | 1 | 2 | 2 | — | 2 |
| Categoría no definida | 1 | 2 | 3 | 3 | — | 3 |
| **IV. ACTIVIDADES LIBERALES** | 7 | | 7 | 7 | | 7 |
| Dueños, directores, patronos, gerentes | 2 | — | 2 | 2 | — | 2 |
| Empleados | — | — | — | — | — | — |
| Profesionales por su cuenta | 5 | — | 5 | 5 | — | 5 |
| Categoría no definida | — | — | — | — | — | — |
| **V. OTRAS ACTIVIDADES** | 25 | 90 | 115 | 115 | | 115 |
| Sirvientes | 25 | 89 | 114 | 114 | — | 114 |
| Categoría no definida | — | 1 | 1 | 1 | — | 1 |
| **POBLACION INACTIVA** | 2.380 | 2.338 | 4.718 | 4.717 | 1 | 4.718 |
| Estudiantes | 396 | 297 | 693 | 693 | — | 693 |
| Hospitalizados, asilados y otros | — | — | — | — | — | — |
| Presos | — | — | — | — | — | — |
| Rentistas y jubilados | — | — | — | — | — | — |
| Mujeres de oficios domésticos | — | 192 | 192 | 192 | — | 192 |
| Desocupados | 49 | 43 | 92 | 92 | — | 92 |
| Otros inactivos mayores de 14 años | 126 | 75 | 201 | 201 | — | 201 |
| Inactivos menores de 14 años | 1.809 | 1.731 | 3.540 | 3.539 | 1 | 5.340 |

* Comprende todos los demás servicios discriminados en la nomenclatura general. resumen del Departamento.

## Distribución de la población por ramas de actividad económica — (Continuación).

| RAMAS DE ACTIVIDAD Y CATEGORIA DENTRO DE CADA RAMA | SEXO | | | NACIONALIDAD | | |
|---|---|---|---|---|---|---|
| | H. | M. | T. | Colombianos | Extranjeros | Total |
| **MUNICIPIO DE SOCHA** | | | | | | |
| **Total general** | 3.136 | 3.762 | 6.898 | 6.870 | [illegible] | 6.898 |
| **POBLACION ACTIVA** | 1.641 | 2.380 | 4.021 | 3.994 | [illegible] | 4.021 |
| **I. PRODUCCION PRIMARIA** | 1.413 | 2.046 | 3.459 | 3.452 | 7 | 3.459 |
| **a) Agricultura y ganadería, explotación forestal, caza y pesca** | 1.410 | 2.043 | 3.453 | 3.446 | 7 | 3.453 |
| Dueños, directores, patronos, gerentes | 929 | 78 | 1.007 | 1.006 | 1 | 1.007 |
| Empleados | 4 | — | 4 | 4 | — | 4 |
| Peones y obreros | 272 | 10 | 282 | 282 | — | 282 |
| Arrendatarios, agregados y colonos | 158 | 7 | 165 | 165 | — | 165 |
| Oficios domésticos | 14 | 1.870 | 1.884 | 1.878 | 6 | 1.884 |
| Sirvientes | 32 | 78 | 110 | 110 | — | 110 |
| Categoría no definida | 1 | — | 1 | 1 | — | 1 |
| **b) Industrias extractivas** | 3 | 3 | 6 | 6 | | 6 |
| Dueños, directores, patronos, gerentes | 1 | — | 1 | 1 | — | 1 |
| Empleados | — | — | — | — | — | — |
| Peones y obreros | 2 | 1 | 3 | 3 | — | 3 |
| Categoría no definida | — | 2 | 2 | 2 | — | 2 |
| **II. INDUSTRIAS DE TRANSFORMACION** | 60 | 193 | 273 | 260 | 13 | 273 |
| **c) Industrias varias** | 53 | 193 | 266 | 253 | 13 | 266 |
| Dueños, directores, patronos, gerentes | 59 | 170 | 229 | 229 | — | 229 |
| Empleados | 4 | 3 | 7 | 7 | — | 7 |
| Peones y obreros | 3 | 8 | 11 | 10 | 1 | 11 |
| Categoría no definida | 7 | 12 | 19 | 7 | 12 | 19 |
| **d) Edificaciones y construcciones** | 7 | | 7 | 7 | | 7 |
| Dueños, directores, patronos, gerentes | 6 | — | 6 | 6 | — | 6 |
| Empleados | 1 | — | 1 | 1 | — | 1 |
| Peones y obreros | — | — | — | — | — | — |
| Categoría no definida | — | — | — | — | — | — |

(Continúa).

## Distribución de la población por ramas de actividad económica — (Continuación).

| RAMAS DE ACTIVIDAD Y CATEGORIA DENTRO DE CADA RAMA | SEXO | | | NACIONALIDAD | | |
|---|---|---|---|---|---|---|
| | H. | M. | T. | Colombianos | Extranjeros | Total |
| **MUNICIPIO DE SOCHA — (Conclusión).** | | | | | | |
| **III. SERVICIOS** | 107 | 56 | 163 | 156 | 7 | 163 |
| **e) Transportes y comunicaciones** | 15 | 6 | 21 | 21 | | 21 |
| Dueños, directores, patronos, gerentes | 5 | — | 5 | 5 | — | 5 |
| Empleados | 8 | 6 | 14 | 14 | — | 14 |
| Peones y obreros | 1 | — | 1 | 1 | — | 1 |
| Categoría no definida | 1 | — | 1 | 1 | — | 1 |
| **f) Comercio, bancos y seguros** | 64 | 12 | 76 | 74 | 2 | 76 |
| Dueños, directores, patronos, gerentes | 61 | 11 | 72 | 70 | 2 | 72 |
| Empleados | 1 | — | 1 | 1 | — | 1 |
| Peones y obreros | — | 1 | 1 | 1 | — | 1 |
| Categoría no definida | 2 | — | 2 | 2 | — | 2 |
| **g) Otros servicios *** | 28 | 38 | 66 | 61 | 5 | 66 |
| Dueños, directores, patronos, gerentes | 9 | 21 | 30 | 25 | 5 | 30 |
| Empleados | 18 | 9 | 27 | 27 | — | 27 |
| Peones y obreros | 1 | 1 | 2 | 2 | — | 2 |
| Categoría no definida | — | 7 | 7 | 7 | — | 7 |
| **IV. ACTIVIDADES LIBERALES** | 8 | 4 | 12 | 12 | | 12 |
| Dueños, directores, patronos, gerentes | 3 | 1 | 4 | 4 | — | 4 |
| Empleados | 1 | 1 | 2 | 2 | — | 2 |
| Profesionales por su cuenta | 4 | 1 | 5 | 5 | — | 5 |
| Categoría no definida | — | 1 | 1 | 1 | — | 1 |
| **V. OTRAS ACTIVIDADES** | 33 | 81 | 114 | 114 | | 114 |
| Sirvientes | 32 | 80 | 112 | 112 | — | 112 |
| Categoría no definida | 1 | 1 | 2 | 2 | — | 2 |
| **POBLACION INACTIVA** | 1.495 | 1.382 | 2.877 | 2.876 | 1 | 2.877 |
| Estudiantes | 351 | 288 | 639 | 639 | — | 639 |
| Hospitalizados, asilados y otros | — | 5 | 5 | 5 | — | 5 |
| Presos | — | — | — | — | — | — |
| Rentistas y jubilados | 1 | 1 | 2 | 2 | — | 2 |
| Mujeres de oficios domésticos | — | 202 | 202 | 202 | — | 202 |
| Desocupados | 11 | 6 | 17 | 17 | — | 17 |
| Otros inactivos mayores de 14 años | 113 | 39 | 152 | 152 | — | 152 |
| Inactivos menores de 14 años | 1.019 | 841 | 1.860 | 1.859 | 1 | 1.860 |

* Comprende todos los demás servicios discriminados en la nomenclatura general, resumen del Departamento.

## Distribución de la población por ramas de actividad económica — (Continuación).

| RAMAS DE ACTIVIDAD Y CATEGORIA DENTRO DE CADA RAMA | SEXO | | | NACIONALIDAD | | |
|---|---|---|---|---|---|---|
| | H. | M. | T. | Colombianos | Extranjeros | Total |
| **MUNICIPIO DE SOGAMOSO** | | | | | | |
| Total general | 9.945 | 11.734 | 21.679 | 21.644 | 35 | 21.679 |
| **POBLACION ACTIVA** | 5.502 | 6.594 | 12.096 | 12.076 | 20 | 12.096 |
| **I. PRODUCCION PRIMARIA** | 3.846 | 3.681 | 7.527 | 7.523 | 4 | 7.527 |
| **a) Agricultura y ganadería, explotación forestal, caza y pesca** | 3.822 | 3.653 | 7.475 | 7.471 | 4 | 7.475 |
| Dueños, directores, patronos, gerentes | 1.648 | 134 | 1.782 | 1.781 | 1 | 1.782 |
| Empleados | 8 | 1 | 9 | 9 | — | 9 |
| Peones y obreros | 1.440 | 165 | 1.605 | 1.605 | — | 1.605 |
| Arrendatarios, agregados y colonos | 272 | 52 | 324 | 324 | — | 324 |
| Oficios domésticos | 63 | 2.592 | 2.655 | 2.652 | 3 | 2.655 |
| Sirvientes | 343 | 697 | 1.040 | 1.040 | — | 1.040 |
| Categoría no definida | 48 | 12 | 60 | 60 | — | 60 |
| **b) Industrias extractivas** | 24 | 28 | 52 | 52 | | 52 |
| Dueños, directores, patronos, gerentes | 13 | 25 | 38 | 38 | — | 38 |
| Empleados | 2 | — | 2 | 2 | — | 2 |
| Peones y obreros | 7 | 3 | 10 | 10 | — | 10 |
| Categoría no definida | 2 | — | 2 | 2 | — | 2 |
| **II. INDUSTRIAS DE TRANSFORMACION** | 951 | 1.867 | 2.818 | 2.816 | 2 | 2.818 |
| **c) Industrias varias** | 711 | 1.860 | 2.571 | 2.569 | 2 | 2.571 |
| Dueños, directores, patronos, gerentes | 462 | 1.567 | 2.029 | 2.028 | 1 | 2.029 |
| Empleados | 31 | 14 | 45 | 45 | — | 45 |
| Peones y obreros | 205 | 234 | 439 | 438 | | 439 |
| Categoría no definida | 13 | 45 | 58 | 58 | — | 58 |
| **d) Edificaciones y construcciones** | 240 | 7 | 247 | 247 | | 247 |
| Dueños, directores, patronos, gerentes | 15 | 2 | 17 | 17 | — | 17 |
| Empleados | 13 | 1 | 14 | 14 | — | 14 |
| Peones y obreros | 212 | 4 | 216 | 216 | — | 216 |
| Categoría no definida | — | — | — | — | — | — |

(Continúa).

## Distribución de la población por ramas de actividad económica — (Continuación).

| RAMAS DE ACTIVIDAD Y CATEGORIA DENTRO DE CADA RAMA | SEXO | | | NACIONALIDAD | | |
|---|---|---|---|---|---|---|
| | H. | M. | T. | Colombianos | Extranjeros | Total |
| MUNICIPIO DE SOGAMOSO — (Conclusión). | | | | | | |
| **III. SERVICIOS** | **547** | **399** | **946** | **933** | **13** | **946** |
| **e) Transportes y comunicaciones** | **109** | **11** | **120** | **119** | **1** | **120** |
| Dueños, directores, patronos, gerentes | 34 | 4 | 38 | 38 | — | 38 |
| Empleados | 47 | 6 | 53 | 52 | 1 | 53 |
| Peones y obreros | 26 | — | 26 | 26 | — | 26 |
| Categoría no definida | 2 | 1 | 3 | 3 | — | 3 |
| **f) Comercio, bancos y seguros** | **243** | **230** | **473** | **464** | **9** | **473** |
| Dueños, directores, patronos, gerentes | 213 | 210 | 423 | 414 | 9 | 423 |
| Empleados | 25 | 12 | 37 | 37 | — | 37 |
| Peones y obreros | 3 | 6 | 9 | 9 | — | 9 |
| Categoría no definida | 2 | 2 | 4 | 4 | — | 4 |
| **g) Otros servicios *** | **195** | **158** | **353** | **350** | **3** | **353** |
| Dueños, directores, patronos, gerentes | 29 | 73 | 102 | 99 | 3 | 102 |
| Empleados | 155 | 61 | 216 | 216 | — | 216 |
| Peones y obreros | 6 | 13 | 19 | 19 | — | 19 |
| Categoría no definida | 5 | 11 | 16 | 16 | — | 16 |
| **IV. ACTIVIDADES LIBERALES** | **36** | **5** | **41** | **40** | **1** | **41** |
| Dueños, directores, patronos, gerentes | 8 | 2 | 10 | 9 | 1 | 10 |
| Empleados | 3 | 2 | 5 | 5 | — | 5 |
| Profesionales por su cuenta | 25 | 1 | 26 | 26 | — | 26 |
| Categoría no definida | — | — | — | — | — | — |
| **V. OTRAS ACTIVIDADES** | **122** | **642** | **764** | **764** | | **764** |
| Sirvientes | 108 | 634 | 742 | 742 | — | 742 |
| Categoría no definida | 14 | 8 | 22 | 22 | — | 22 |
| **POBLACION INACTIVA** | **4.443** | **5.140** | **9.583** | **9.568** | **15** | **9.583** |
| Estudiantes | 924 | 835 | 1.759 | 1.759 | — | 1.759 |
| Hospitalizados, asilados y otros | 5 | 36 | 41 | 41 | — | 41 |
| Presos | 30 | — | 30 | 30 | — | 30 |
| Rentistas y jubilados | 25 | 36 | 61 | 61 | — | 61 |
| Mujeres de oficios domésticos | — | 918 | 918 | 904 | 14 | 918 |
| Desocupados | 190 | 145 | 335 | 334 | 1 | 335 |
| Otros inactivos mayores de 14 años | 159 | 233 | 392 | 392 | — | 392 |
| Inactivos menores de 14 años | 3.110 | 2.937 | 6.047 | 6.047 | — | 6.047 |

* Comprende todos los demás servicios discriminados en la nomenclatura general, resumen del Departamento.

## Distribución de la población, por ramas de actividad económica — (Continuación).

| RAMAS DE ACTIVIDAD Y CATEGORIA DENTRO DE CADA RAMA | SEXO | | | NACIONALIDAD | | |
|---|---|---|---|---|---|---|
| | H. | M. | T. | Colombianos | Extranjeros | Total |
| **MUNICIPIO DE SORA** | | | | | | |
| Total general | 900 | 1.048 | 1.948 | 1.947 | 1 | 1.948 |
| **POBLACION ACTIVA** | 508 | 613 | 1.121 | 1.120 | 1 | 1.121 |
| **I. PRODUCCION PRIMARIA** | 461 | 564 | 1.025 | 1.024 | 1 | 1.025 |
| **a) Agricultura y ganadería, explotación forestal, caza y pesca** | 460 | 564 | 1.024 | 1.024 | | 1.024 |
| Dueños, directores, patronos, gerentes | 147 | 1 | 148 | 148 | — | 148 |
| Empleados | — | — | — | — | — | — |
| Peones y obreros | 276 | 22 | 298 | 298 | — | 298 |
| Arrendatarios, agregados y colonos | 10 | 1 | 11 | 11 | — | 11 |
| Oficios domésticos | 2 | 500 | 502 | 502 | — | 502 |
| Sirvientes | 23 | 40 | 63 | 63 | — | 63 |
| Categoría no definida | 2 | — | 2 | 2 | — | 2 |
| **b) Industrias extractivas** | 1 | | 1 | | 1 | 1 |
| Dueños, directores, patronos, gerentes | — | — | — | — | — | — |
| Empleados | — | — | — | — | — | — |
| Peones y obreros | 1 | — | 1 | — | 1 | 1 |
| Categoría no definida | — | — | — | — | — | — |
| **II. INDUSTRIAS DE TRANSFORMACION** | 13 | 33 | 46 | 46 | | 46 |
| **c) Industrias varias** | 4 | 32 | 36 | 36 | | 36 |
| Dueños, directores, patronos, gerentes | 4 | 24 | 28 | 28 | — | 28 |
| Empleados | — | — | — | — | — | — |
| Peones y obreros | — | 8 | 8 | 8 | — | 8 |
| Categoría no definida | — | — | — | — | — | — |
| **d) Edificaciones y construcciones** | 9 | 1 | 10 | 10 | | 10 |
| Dueños, directores, patronos, gerentes | — | 1 | 1 | 1 | — | 1 |
| Empleados | — | — | — | — | — | — |
| Peones y obreros | 9 | — | 9 | 9 | — | 9 |
| Categoría no definida | — | — | — | — | — | — |

(Continúa).

## Distribución de la población, por ramas de actividad económica — (Continuación).

| RAMAS DE ACTIVIDAD Y CATEGORIA DENTRO DE CADA RAMA | SEXO | | | NACIONALIDAD | | |
|---|---|---|---|---|---|---|
| | H. | M. | T. | Colombianos | Extranjeros | Total |
| **MUNICIPIO DE SORA — (Conclusión).** | | | | | | |
| **III. SERVICIOS** | 23 | 4 | 27 | 27 | | 27 |
| **e) Transportes y comunicaciones** | 1 | 1 | 2 | 2 | | 2 |
| Dueños, directores, patronos, gerentes | 1 | — | 1 | 1 | — | 1 |
| Empleados | — | 1 | 1 | 1 | — | 1 |
| Peones y obreros | — | — | — | — | — | — |
| Categoría no definida | — | — | — | — | — | — |
| **f) Comercio, bancos y seguros** | 17 | | 17 | 17 | | 17 |
| Dueños, directores, patronos, gerentes | 17 | — | 17 | 17 | — | 17 |
| Empleados | — | — | — | — | — | — |
| Peones y obreros | — | — | — | — | — | — |
| Categoría no definida | — | — | — | — | — | — |
| **g) Otros servicios *** | 5 | 3 | 8 | 8 | | 8 |
| Dueños, directores, patronos, gerentes | — | 1 | 1 | 1 | — | 1 |
| Empleados | 5 | 2 | 7 | 7 | — | 7 |
| Peones y obreros | — | — | — | — | — | — |
| Categoría no definida | — | — | — | — | — | — |
| **IV. ACTIVIDADES LIBERALES** | | | | | | |
| Dueños, directores, patronos, gerentes | — | — | — | — | — | — |
| Empleados | — | — | — | — | — | — |
| Profesionales por su cuenta | — | — | — | — | — | — |
| Categoría no definida | — | — | — | — | — | — |
| **V. OTRAS ACTIVIDADES** | 11 | 12 | 23 | 23 | | 23 |
| Sirvientes | 9 | 12 | 21 | 21 | — | 21 |
| Categoría no definida | 2 | — | 2 | 2 | — | 2 |
| **POBLACION INACTIVA** | 392 | 435 | 827 | 827 | | 827 |
| Estudiantes | 94 | 52 | 146 | 146 | — | 146 |
| Hospitalizados, asilados y otros | — | — | — | — | — | — |
| Presos | — | — | — | — | — | — |
| Rentistas y jubilados | — | — | — | — | — | — |
| Mujeres de oficios domésticos | — | 91 | 91 | 91 | — | 91 |
| Desocupados | 2 | 5 | 7 | 7 | — | 7 |
| Otros inactivos mayores de 14 años | 8 | 5 | 13 | 13 | — | 13 |
| Inactivos menores de 14 años | 288 | 282 | 570 | 570 | — | 570 |

* Comprende todos los demás servicios discriminados en la nomenclatura general, resumen del Departamento.

## Distribución de la población por ramas de actividad económica — (Continuación).

| RAMAS DE ACTIVIDAD Y CATEGORIA DENTRO DE CADA RAMA | SEXO | | | NACIONALIDAD | | |
|---|---|---|---|---|---|---|
| | H. | M. | T. | Colombianos | Extranjeros | Total |
| **MUNICIPIO DE SORACA** | | | | | | |
| Total general | 1.457 | 1.607 | 3.064 | 3.064 | | 3.064 |
| **POBLACION ACTIVA** | 895 | 1.086 | 1.981 | 1.981 | | 1.981 |
| **I. PRODUCCION PRIMARIA** | 764 | 757 | 1.521 | 1.521 | | 1.521 |
| **a) Agricultura y ganadería, explotación forestal, caza y pesca** | 761 | 757 | 1.518 | 1.518 | | 1.518 |
| Dueños, directores, patronos, gerentes | 319 | 12 | 331 | 331 | — | 331 |
| Empleados | 1 | — | 1 | 1 | — | 1 |
| Peones y obreros | 294 | 9 | 303 | 303 | — | 303 |
| Arrendatarios, agregados y colonos | 50 | — | 50 | 50 | — | 50 |
| Oficios domésticos | 1 | 601 | 602 | 602 | — | 602 |
| Sirvientes | 95 | 135 | 230 | 230 | — | 230 |
| Categoría no definida | 1 | — | 1 | 1 | — | 1 |
| **b) Industrias extractivas** | 3 | | 3 | 3 | | 3 |
| Dueños, directores, patronos, gerentes | 1 | — | 1 | 1 | — | 1 |
| Empleados | — | — | — | — | — | — |
| Peones y obreros | 2 | — | 2 | 2 | — | 2 |
| Categoría no definida | — | — | — | — | — | — |
| **II. INDUSTRIAS DE TRANSFORMACION** | 105 | 290 | 395 | 395 | | 395 |
| **c) Industrias varias** | 88 | 290 | 378 | 378 | | 378 |
| Dueños, directores, patronos, gerentes | 42 | 210 | 252 | 252 | — | 252 |
| Empleados | — | — | — | — | — | — |
| Peones y obreros | 44 | 80 | 124 | 124 | — | 124 |
| Categoría no definida | 2 | — | 2 | 2 | — | 2 |
| **d) Edificaciones y construcciones** | 17 | | 17 | 17 | | 17 |
| Dueños, directores, patronos, gerentes | — | — | — | — | — | — |
| Empleados | — | — | — | — | — | — |
| Peones y obreros | 17 | — | 17 | 17 | — | 17 |
| Categoría no definida | — | — | — | — | — | — |

(Continúa).

## Distribución de la población, por ramas de actividad económica — (Continuación).

| RAMAS DE ACTIVIDAD Y CATEGORIA DENTRO DE CADA RAMA | SEXO | | | NACIONALIDAD | | |
|---|---|---|---|---|---|---|
| | H. | M. | T. | Colombianos | Extranjeros | Total |
| **MUNICIPIO DE SORACA — (Conclusión).** | | | | | | |
| **III. SERVICIOS** | 22 | 12 | 34 | 34 | | 34 |
| **e) Transportes y comunicaciones** | 1 | 3 | 4 | 4 | | 4 |
| Dueños, directores, patronos, gerentes | — | — | — | — | — | — |
| Empleados | 1 | 1 | 2 | 2 | — | 2 |
| Peones y obreros | — | 2 | 2 | 2 | — | 2 |
| Categoría no definida | — | — | — | — | — | — |
| **f) Comercio, bancos y seguros** | 14 | 5 | 19 | 19 | | 19 |
| Dueños, directores, patronos, gerentes | 14 | 4 | 18 | 18 | — | 18 |
| Empleados | — | 1 | 1 | 1 | — | 1 |
| Peones y obreros | — | — | — | — | — | — |
| Categoría no definida | — | — | — | — | — | — |
| **g) Otros servicios *** | 7 | 4 | 11 | 11 | | 11 |
| Dueños, directores, patronos, gerentes | 1 | 2 | 3 | 3 | — | 3 |
| Empleados | 6 | 1 | 7 | 7 | — | 7 |
| Peones y obreros | — | 1 | 1 | 1 | — | 1 |
| Categoría no definida | — | — | — | — | — | — |
| **IV. ACTIVIDADES LIBERALES** | 2 | | 2 | 2 | | 2 |
| Dueños, directores, patronos, gerentes | — | — | — | — | — | — |
| Empleados | 1 | — | 1 | 1 | — | 1 |
| Profesionales por su cuenta | 1 | — | 1 | 1 | — | 1 |
| Categoría no definida | — | — | — | — | — | — |
| **V. OTRAS ACTIVIDADES** | 2 | 27 | 29 | 29 | | 29 |
| Sirvientes | 2 | 27 | 29 | 29 | — | 29 |
| Categoría no definida | — | — | — | — | — | — |
| **POBLACION INACTIVA** | 562 | 521 | 1.083 | 1.083 | | 1.083 |
| Estudiantes | 119 | 55 | 174 | 174 | — | 174 |
| Hospitalizados, asilados y otros | — | — | — | — | — | — |
| Presos | — | — | — | — | — | — |
| Rentistas y jubilados | — | 1 | 1 | 1 | — | 1 |
| Mujeres de oficios domésticos | — | 58 | 58 | 58 | — | 58 |
| Desocupados | 11 | 3 | 14 | 14 | — | 14 |
| Otros inactivos mayores de 14 años | 12 | 8 | 20 | 20 | — | 20 |
| Inactivos menores de 14 años | 420 | 396 | 816 | 816 | — | 816 |

* Comprende todos los demás servicios discriminados en la nomenclatura general, resumen del Departamento.

## Distribución de la población por ramas de actividad económica — (Continuación).

| RAMAS DE ACTIVIDAD Y CATEGORIA DENTRO DE CADA RAMA | SEXO | | | NACIONALIDAD | | |
|---|---|---|---|---|---|---|
| | H. | M. | T. | Colombianos | Extranjeros | Total |
| **MUNICIPIO DE SOTAQUIRA** | | | | | | |
| Total general | 2.793 | 3.299 | 6.092 | 6.090 | 2 | 6.092 |
| **POBLACION ACTIVA** | 1.511 | 1.937 | 3.448 | 3.446 | 2 | 3.448 |
| **I. PRODUCCION PRIMARIA** | 1.323 | 1.117 | 2.440 | 2.438 | 2 | 2.440 |
| **a) Agricultura y ganadería, explotación forestal, caza y pesca** | 1.322 | 1.117 | 2.439 | 2.437 | 2 | 2.439 |
| Dueños, directores, patronos, gerentes | 563 | 33 | 596 | 596 | — | 596 |
| Empleados | 5 | 2 | 7 | 7 | — | 7 |
| Peones y obreros | 402 | 28 | 430 | 430 | — | 430 |
| Arrendatarios, agregados y colonos | 277 | 7 | 284 | 282 | 2 | 284 |
| Oficios domésticos | 6 | 884 | 890 | 890 | — | 890 |
| Sirvientes | 68 | 163 | 231 | 231 | — | 231 |
| Categoría no definida | 1 | — | 1 | 1 | — | 1 |
| **b) Industrias extractivas** | 1 | | 1 | 1 | | 1 |
| Dueños, directores, patronos, gerentes | 1 | — | 1 | 1 | — | 1 |
| Empleados | — | — | — | — | — | — |
| Peones y obreros | — | — | — | — | — | — |
| Categoría no definida | — | — | — | — | — | — |
| **II. INDUSTRIAS DE TRANSFORMACION** | 100 | 730 | 830 | 830 | | 830 |
| **c) Industrias varias** | 73 | 730 | 803 | 803 | | 803 |
| Dueños, directores, patronos, gerentes | 62 | 694 | 756 | 756 | — | 756 |
| Empleados | 2 | 1 | 3 | 3 | — | 3 |
| Peones y obreros | 9 | 30 | 39 | 39 | — | 39 |
| Categoría no definida | — | 5 | 5 | 5 | — | 5 |
| **d) Edificaciones y construcciones** | 27 | | 27 | 27 | | 27 |
| Dueños, directores, patronos, gerentes | 4 | — | 4 | 4 | — | 4 |
| Empleados | — | — | — | — | — | — |
| Peones y obreros | 23 | — | 23 | 23 | — | 23 |
| Categoría no definida | — | — | — | — | — | — |

(Continúa).

## Distribución de la población, por ramas de actividad económica — (Continuación).

| RAMAS DE ACTIVIDAD Y CATEGORIA DENTRO DE CADA RAMA | SEXO | | | NACIONALIDAD | | |
|---|---|---|---|---|---|---|
| | H. | M. | T. | Colombianos | Extranjeros | Total |
| **MUNICIPIO DE SOTAQUIRA — (Conclusión).** | | | | | | |
| **III. SERVICIOS** | 69 | 45 | 114 | 114 | | 114 |
| **e) Transportes y comunicaciones** | 12 | 2 | 14 | 14 | | 14 |
| Dueños, directores, patronos, gerentes | 1 | — | 1 | 1 | — | 1 |
| Empleados | 6 | 2 | 8 | 8 | — | 8 |
| Peones y obreros | 5 | — | 5 | 5 | — | 5 |
| Categoría no definida | — | — | — | — | — | — |
| **f) Comercio, bancos y seguros** | 44 | 24 | 68 | 68 | | 68 |
| Dueños, directores, patronos, gerentes | 44 | 23 | 67 | 67 | — | 67 |
| Empleados | — | 1 | 1 | 1 | — | 1 |
| Peones y obreros | — | — | — | — | — | — |
| Categoría no definida | — | — | — | — | — | — |
| **g) Otros servicios *** | 13 | 19 | 32 | 32 | | 32 |
| Dueños, directores, patronos, gerentes | 1 | 13 | 14 | 14 | — | 14 |
| Empleados | 12 | 6 | 18 | 18 | — | 18 |
| Peones y obreros | — | — | — | — | — | — |
| Categoría no definida | — | — | — | — | — | — |
| **IV. ACTIVIDADES LIBERALES** | 5 | 2 | 7 | 7 | | 7 |
| Dueños, directores, patronos, gerentes | 1 | 1 | 2 | 2 | — | 2 |
| Empleados | — | 1 | 1 | 1 | — | 1 |
| Profesionales por su cuenta | 2 | — | 2 | 2 | — | 2 |
| Categoría no definida | 2 | — | 2 | 2 | — | 2 |
| **V. OTRAS ACTIVIDADES** | 14 | 43 | 57 | 57 | | 57 |
| Sirvientes | 10 | 43 | 53 | 53 | — | 53 |
| Categoría no definida | 4 | — | 4 | 4 | — | 4 |
| **POBLACION INACTIVA** | 1.282 | 1.362 | 2.644 | 2.644 | | 2.644 |
| Estudiantes | 157 | 87 | 244 | 244 | — | 244 |
| Hospitalizados, asilados y otros | — | — | — | — | — | — |
| Presos | — | — | — | — | — | — |
| Rentistas y jubilados | 2 | 5 | 7 | 7 | — | 7 |
| Mujeres de oficios domésticos | — | 85 | 85 | 85 | — | 85 |
| Desocupados | 6 | 10 | 16 | 16 | — | 16 |
| Otros inactivos mayores de 14 años | 4 | 1 | 5 | 5 | — | 5 |
| Inactivos menores de 14 años | 1.113 | 1.174 | 2.287 | 2.287 | — | 2.287 |

* Comprende todos los demás servicios discriminados en la nomenclatura general, resumen del Departamento.

## Distribución de la población por ramas de actividad económica — (Continuación).

| RAMAS DE ACTIVIDAD Y CATEGORIA DENTRO DE CADA RAMA | SEXO | | | NACIONALIDAD | | |
|---|---|---|---|---|---|---|
| | H. | M. | T. | Colombianos | Extranjeros | Total |
| **MUNICIPIO DE SOMONDOCO** | | | | | | |
| Total general | 3.299 | 3.644 | 6.943 | 6.938 | 5 | 6.943 |
| **POBLACION ACTIVA** | 1.973 | 2.279 | 4.252 | 4.248 | 4 | 4.252 |
| **I. PRODUCCION PRIMARIA** | 1.783 | 2.102 | 3.885 | 3.881 | 4 | 3.885 |
| **a) Agricultura y ganadería, explotación forestal, caza y pesca** | 1.783 | 2.102 | 3.885 | 3.881 | 4 | 3.885 |
| Dueños, directores, patronos, gerentes | 684 | 68 | 752 | 751 | 1 | 752 |
| Empleados | 3 | — | 3 | 3 | — | 3 |
| Peones y obreros | 791 | 42 | 833 | 833 | — | 833 |
| Arrendatarios, agregados y colonos | 244 | 19 | 263 | 262 | 1 | 263 |
| Oficios domésticos | 14 | 1.865 | 1.879 | 1.877 | 2 | 1.879 |
| Sirvientes | 45 | 108 | 153 | 153 | — | 153 |
| Categoría no definida | 2 | — | 2 | 2 | — | 2 |
| **b) Industrias extractivas** | | | | | | |
| Dueños, directores, patronos, gerentes | — | — | — | — | — | — |
| Empleados | — | — | — | — | — | — |
| Peones y obreros | — | — | — | — | — | — |
| Categoría no definida | — | — | — | — | — | — |
| **II. INDUSTRIAS DE TRANSFORMACION** | 72 | 129 | 201 | 201 | | 201 |
| **c) Industrias varias** | 57 | 129 | 186 | 186 | | 186 |
| Dueños, directores, patronos, gerentes | 44 | 111 | 155 | 155 | — | 155 |
| Empleados | 1 | — | 1 | 1 | — | 1 |
| Peones y obreros | 12 | 18 | 30 | 30 | — | 30 |
| Categoría no definida | — | — | — | — | — | — |
| **d) Edificaciones y construcciones** | 15 | | 15 | 15 | | 15 |
| Dueños, directores, patronos, gerentes | 2 | — | 2 | 2 | — | 2 |
| Empleados | — | — | — | — | — | — |
| Peones y obreros | 13 | — | 13 | 13 | — | 13 |
| Categoría no definida | — | — | — | — | — | — |

(Continúa).

## Distribución de la población por ramas de actividad económica — (Continuación).

| RAMAS DE ACTIVIDAD Y CATEGORIA DENTRO DE CADA RAMA | SEXO | | | NACIONALIDAD | | |
|---|---|---|---|---|---|---|
| | H. | M. | T. | Colombianos | Extranjeros | Total |
| **MUNICIPIO DE SOMONDOCO — (Conclusión).** | | | | | | |
| **III. SERVICIOS** | 92 | 20 | 112 | 112 | | 112 |
| **e) Transportes y comunicaciones** | | 1 | 1 | 1 | | 1 |
| Dueños, directores, patronos, gerentes | — | — | — | — | — | — |
| Empleados | — | 1 | 1 | 1 | — | 1 |
| Peones y obreros | — | — | — | — | — | — |
| Categoría no definida | — | — | — | — | — | — |
| **f) Comercio, bancos y seguros** | 71 | 6 | 77 | 77 | | 77 |
| Dueños, directores, patronos, gerentes | 70 | 6 | 76 | 76 | — | 76 |
| Empleados | 1 | — | 1 | 1 | — | 1 |
| Peones y obreros | — | — | — | — | — | — |
| Categoría no definida | — | — | — | — | — | — |
| **g) Otros servicios *** | 21 | 13 | 34 | 34 | | 34 |
| Dueños, directores, patronos, gerentes | 7 | 4 | 11 | 11 | — | 11 |
| Empleados | 14 | 8 | 22 | 22 | — | 22 |
| Peones y obreros | — | — | — | — | — | — |
| Categoría no definida | — | 1 | 1 | 1 | — | 1 |
| **IV. ACTIVIDADES LIBERALES** | 4 | | 4 | 4 | | 4 |
| Dueños, directores, patronos, gerentes | — | — | — | — | — | — |
| Empleados | — | — | — | — | — | — |
| Profesionales por su cuenta | 4 | — | 4 | 4 | — | 4 |
| Categoría no definida | — | — | — | — | — | — |
| **V. OTRAS ACTIVIDADES** | 22 | 28 | 50 | 50 | | 50 |
| Sirvientes | 9 | 28 | 37 | 37 | — | 37 |
| Categoría no definida | 13 | — | 13 | 13 | — | 13 |
| **POBLACION INACTIVA** | 1.326 | 1.365 | 2.691 | 2.690 | 1 | 2.691 |
| Estudiantes | 157 | 148 | 305 | 305 | — | 305 |
| Hospitalizados, asilados y otros | — | — | — | — | — | — |
| Presos | — | — | — | — | — | — |
| Rentistas y jubilados | 3 | 1 | 4 | 4 | — | 4 |
| Mujeres de oficios domésticos | — | 151 | 151 | 150 | 1 | 151 |
| Desocupados | 2 | 1 | 3 | 3 | — | 3 |
| Otros inactivos mayores de 14 años | 59 | 71 | 130 | 130 | — | 130 |
| Inactivos menores de 14 años | 1.105 | 993 | 2.098 | 2.098 | — | 2.098 |

* Comprende todos los demás servicios discriminados en la nomenclatura general, resumen del Departamento.

## Distribución de la población, por ramas de actividad económica — (Continuación).

| RAMAS DE ACTIVIDAD Y CATEGORIA DENTRO DE CADA RAMA | SEXO | | | NACIONALIDAD | | |
|---|---|---|---|---|---|---|
| | H. | M. | T. | Colombianos | Extranjeros | Total |
| **MUNICIPIO DE SUSACON** | | | | | | |
| Total general | 2.308 | 2.793 | 5.101 | 5.094 | 7 | 5.101 |
| **POBLACION ACTIVA** | 1.171 | 1.645 | 2.816 | 2.810 | 6 | 2.816 |
| **I. PRODUCCION PRIMARIA** | 1.003 | 1.246 | 2.249 | 2.246 | 3 | 2.249 |
| **a) Agricultura y ganadería, explotación forestal, caza y pesca** | 1.003 | 1.246 | 2.249 | 2.246 | 3 | 2.249 |
| Dueños, directores, patronos, gerentes | 470 | 21 | 491 | 489 | 2 | 491 |
| Empleados | — | — | — | — | — | — |
| Peones y obreros | 369 | 10 | 379 | 378 | 1 | 379 |
| Arrendatarios, agregados y colonos | 117 | 2 | 119 | 119 | — | 119 |
| Oficios domésticos | 14 | 1 090 | 1.104 | 1.104 | — | 1.104 |
| Sirvientes | 25 | 123 | 148 | 148 | — | 148 |
| Categoría no definida | 8 | — | 8 | 8 | — | 8 |
| **b) Industrias extractivas** | | | | | | |
| Dueños, directores, patronos, gerentes | — | — | — | — | — | — |
| Empleados | — | — | — | — | — | — |
| Peones y obreros | — | — | — | — | — | — |
| Categoría no definida | — | — | — | — | — | — |
| **II. INDUSTRIAS DE TRANSFORMACION** | 93 | 309 | 402 | 401 | 1 | 402 |
| **c) Industrias varias** | 67 | 307 | 374 | 373 | 1 | 374 |
| Dueños, directores, patronos, gerentes | 50 | 275 | 325 | 325 | — | 325 |
| Empleados | 1 | 1 | 2 | 2 | — | 2 |
| Peones y obreros | 13 | 23 | 36 | 36 | — | 36 |
| Categoría no definida | 3 | 8 | 11 | 10 | 1 | 11 |
| **d) Edificaciones y construcciones** | 26 | 2 | 28 | 28 | | 28 |
| Dueños, directores, patronos, gerentes | 1 | 2 | 3 | 3 | — | 3 |
| Empleados | 1 | — | 1 | 1 | — | 1 |
| Peones y obreros | 24 | — | 24 | 24 | — | 24 |
| Categoría no definida | — | — | — | — | — | — |



(Continúa).

## Distribución de la población, por ramas de actividad económica — (Continuación).

| RAMAS DE ACTIVIDAD Y CATEGORIA DENTRO DE CADA RAMA | SEXO | | | NACIONALIDAD | | |
|---|---|---|---|---|---|---|
| | H. | M. | T. | Colombianos | Extranjeros | Total |
| **MUNICIPIO DE SUSACON — (Conclusión).** | | | | | | |
| **III. SERVICIOS** | 62 | 40 | 102 | 100 | 2 | 102 |
| **e) Transportes y comunicaciones** | 10 | 1 | 11 | 11 | | 11 |
| Dueños, directores, patronos, gerentes | 2 | — | 2 | 2 | — | 2 |
| Empleados | 3 | 1 | 4 | 4 | — | 4 |
| Peones y obreros | 4 | — | 4 | 4 | — | 4 |
| Categoría no definida | 1 | — | 1 | 1 | — | 1 |
| **f) Comercio, bancos y seguros** | 36 | 12 | 48 | 46 | 2 | 48 |
| Dueños, directores, patronos, gerentes | 30 | 11 | 41 | 40 | 1 | 41 |
| Empleados | — | 1 | 1 | 1 | — | 1 |
| Peones y obreros | 3 | — | 3 | 3 | — | 3 |
| Categoría no definida | 3 | — | 3 | 2 | 1 | 3 |
| **g) Otros servicios *** | 16 | 27 | 43 | 43 | | 43 |
| Dueños, directores, patronos, gerentes | 4 | 18 | 22 | 22 | — | 22 |
| Empleados | 12 | 2 | 14 | 14 | — | 14 |
| Peones y obreros | — | 7 | 7 | 7 | — | 7 |
| Categoría no definida | — | — | — | — | — | — |
| **IV. ACTIVIDADES LIBERALES** | 4 | | 4 | 4 | | 4 |
| Dueños, directores, patronos, gerentes | 1 | — | 1 | 1 | — | 1 |
| Empleados | 1 | — | 1 | 1 | — | 1 |
| Profesionales por su cuenta | 1 | — | 1 | 1 | — | 1 |
| Categoría no definida | 1 | — | 1 | 1 | — | 1 |
| **V. OTRAS ACTIVIDADES** | 9 | 50 | 59 | 59 | | 59 |
| Sirvientes | 9 | 49 | 58 | 58 | — | 58 |
| Categoría no definida | — | 1 | 1 | 1 | — | 1 |
| **POBLACION INACTIVA** | 1.137 | 1.148 | 2.285 | 2.284 | 1 | 2.285 |
| Estudiantes | 149 | 150 | 299 | 298 | 1 | 299 |
| Hospitalizados, asilados y otros | — | — | — | — | — | — |
| Presos | — | — | — | — | — | — |
| Rentistas y jubilados | 17 | 8 | 25 | 25 | — | 25 |
| Mujeres de oficios domésticos | — | 103 | 103 | 103 | — | 103 |
| Desocupados | 4 | 3 | 7 | 7 | — | 7 |
| Otros inactivos mayores de 14 años | 67 | 62 | 129 | 129 | — | 129 |
| Inactivos menores de 14 años | 900 | 822 | 1.722 | 1.722 | — | 1.722 |

* Comprende todos los demás servicios discriminados en la nomenclatura general, resúmen del Departamento.

## Distribución de la población, por ramas de actividad económica — (Continuación).

| RAMAS DE ACTIVIDAD Y CATEGORIA DENTRO DE CADA RAMA | SEXO | | | NACIONALIDAD | | |
|---|---|---|---|---|---|---|
| | H. | M. | T. | Colombianos | Extranjeros | Total |
| **MUNICIPIO DE SUTAMARCHAN** | | | | | | |
| Total general | 2.445 | 2.638 | 5.083 | 5.065 | 18 | 5.083 |
| **POBLACION ACTIVA** | 1.359 | 1.606 | 2.965 | 2.948 | 17 | 2.965 |
| **I. PRODUCCION PRIMARIA** | 1.264 | 1.053 | 2.317 | 2.317 | | 2.317 |
| **a) Agricultura y ganadería, explotación forestal, caza y pesca** | 1.246 | 1.050 | 2.296 | 2.296 | | 2.296 |
| Dueños, directores, patronos, gerentes | 684 | 145 | 829 | 829 | — | 829 |
| Empleados | 1 | — | 1 | 1 | — | 1 |
| Peones y obreros | 330 | 76 | 406 | 406 | — | 406 |
| Arrendatarios, agregados y colonos | 153 | 36 | 189 | 189 | — | 189 |
| Oficios domésticos | 8 | 651 | 659 | 659 | — | 659 |
| Sirvientes | 44 | 139 | 183 | 183 | — | 183 |
| Categoría no definida | 26 | 3 | 29 | 29 | — | 29 |
| **b) Industrias extractivas** | 18 | 3 | 21 | 21 | | 21 |
| Dueños, directores, patronos, gerentes | 2 | — | 2 | 2 | — | 2 |
| Empleados | — | — | — | — | — | — |
| Peones y obreros | 12 | 2 | 14 | 14 | — | 14 |
| Categoría no definida | 4 | 1 | 5 | 5 | — | 5 |
| **II. INDUSTRIAS DE TRANSFORMACION** | 40 | 422 | 462 | 446 | 16 | 462 |
| **c) Industrias varias** | 32 | 422 | 454 | 438 | 16 | 454 |
| Dueños, directores, patronos, gerentes | 24 | 357 | 381 | 372 | 9 | 381 |
| Empleados | 1 | — | 1 | 1 | — | 1 |
| Peones y obreros | — | 55 | 55 | 55 | — | 55 |
| Categoría no definida | 7 | 10 | 17 | 10 | 7 | 17 |
| **d) Edificaciones y construcciones** | 8 | | 8 | 8 | | 8 |
| Dueños, directores, patronos, gerentes | — | — | — | — | — | — |
| Empleados | — | — | — | — | — | — |
| Peones y obreros | 8 | — | 8 | 8 | — | 8 |
| Categoría no definida | — | — | — | — | — | — |

(Continúa).

## Distribución de la población por ramas de actividad económica — (Continuación).

| RAMAS DE ACTIVIDAD Y CATEGORIA DENTRO DE CADA RAMA | SEXO | | | NACIONALIDAD | | |
|---|---|---|---|---|---|---|
| | H. | M. | T. | Colombianos | Extranjeros | Total |
| **MUNICIPIO DE SUTAMARCHAN — (Conclusión).** | | | | | | |
| **III. SERVICIOS** | 41 | 98 | 139 | 139 | | 139 |
| **e) Transportes y comunicaciones** | 1 | 3 | 4 | 4 | | 4 |
| Dueños, directores, patronos, gerentes | — | — | — | — | — | — |
| Empleados | 1 | 3 | 4 | 4 | — | 4 |
| Peones y obreros | — | — | — | — | — | — |
| Categoría no definida | — | — | — | — | — | — |
| **f) Comercio, bancos y seguros** | 27 | 85 | 112 | 112 | | 112 |
| Dueños, directores, patronos, gerentes | 27 | 81 | 108 | 108 | — | 108 |
| Empleados | — | — | — | — | — | — |
| Peones y obreros | — | 2 | 2 | 2 | — | 2 |
| Categoría no definida | — | 2 | 2 | 2 | — | 2 |
| **g) Otros servicios *** | 13 | 10 | 23 | 23 | | 23 |
| Dueños, directores, patronos, gerentes | 1 | 8 | 9 | 9 | — | 9 |
| Empleados | 12 | 2 | 14 | 14 | — | 14 |
| Peones y obreros | — | — | — | — | — | — |
| Categoría no definida | — | — | — | — | — | — |
| **IV. ACTIVIDADES LIBERALES** | 2 | | 2 | 2 | | 2 |
| Dueños, directores, patronos, gerentes | 1 | — | 1 | 1 | — | 1 |
| Empleados | — | — | — | — | — | — |
| Profesionales por su cuenta | 1 | — | 1 | 1 | — | 1 |
| Categoría no definida | — | — | — | — | — | — |
| **V. OTRAS ACTIVIDADES** | 12 | 33 | 45 | 44 | 1 | 45 |
| Sirvientes | 12 | 30 | 42 | 41 | 1 | 42 |
| Categoría no definida | — | 3 | 3 | 3 | — | 3 |
| **POBLACION INACTIVA** | 1.086 | 1.032 | 2.118 | 2.117 | 1 | 2.118 |
| Estudiantes | 118 | 74 | 192 | 192 | — | 192 |
| Hospitalizados, asilados y otros | — | — | — | — | — | — |
| Presos | — | — | — | — | — | — |
| Rentistas y jubilados | — | 2 | 2 | 2 | — | 2 |
| Mujeres de oficios domésticos | — | 69 | 69 | 69 | — | 69 |
| Desocupados | 5 | 22 | 27 | 27 | — | 27 |
| Otros inactivos mayores de 14 años | 36 | 19 | 55 | 55 | — | 55 |
| Inactivos menores de 14 años | 927 | 846 | 1.773 | 1.772 | 1 | 1.773 |

* Comprende todos los demás servicios discriminados en la nomenclatura general, resumen del Departamento.

## Distribución de la población por ramas de actividad económica — (Continuación).

| RAMAS DE ACTIVIDAD Y CATEGORIA DENTRO DE CADA RAMA | SEXO | | | NACIONALIDAD | | |
|---|---|---|---|---|---|---|
| | H. | M. | T. | Colombianos | Extranjeros | Total |
| **MUNICIPIO DE SUTATENSA** | | | | | | |
| Total general | 3.277 | 3.615 | 6.892 | 6.891 | 1 | 6.892 |
| **POBLACION ACTIVA** | 1.930 | 2.437 | 4.417 | 4.416 | 1 | 4.417 |
| **I. PRODUCCION PRIMARIA** | 1.905 | 1.471 | 3.376 | 3.376 | | 3.376 |
| **a) Agricultura y ganadería, explotación forestal, caza y pesca** | 1.905 | 1.471 | 3.376 | 3.376 | | 3.376 |
| Dueños, directores, patronos, gerentes | 543 | 190 | 733 | 733 | — | 733 |
| Empleados | — | — | — | — | — | — |
| Peones y obreros | 1.145 | 73 | 1.218 | 1.218 | — | 1.218 |
| Arrendatarios, agregados y colonos | 89 | 16 | 105 | 105 | — | 105 |
| Oficios domésticos | 45 | 988 | 1.033 | 1.033 | — | 1.033 |
| Sirvientes | 72 | 196 | 268 | 268 | — | 268 |
| Categoría no definida | 11 | 8 | 19 | 19 | — | 19 |
| **b) Industrias extractivas** | | | | | | |
| Dueños, directores, patronos, gerentes | — | — | — | — | — | — |
| Empleados | — | — | — | — | — | — |
| Peones y obreros | — | — | — | — | — | — |
| Categoría no definida | — | — | — | — | — | — |
| **II. INDUSTRIAS DE TRANSFORMACION** | 36 | 920 | 956 | 955 | 1 | 956 |
| **c) Industrias varias** | 27 | 920 | 947 | 946 | 1 | 947 |
| Dueños, directores, patronos, gerentes | 17 | 695 | 712 | 712 | — | 712 |
| Empleados | — | — | — | — | — | — |
| Peones y obreros | 10 | 219 | 229 | 229 | — | 229 |
| Categoría no definida | — | 6 | 6 | 5 | 1 | 6 |
| **d) Edificaciones y construcciones** | 9 | | 9 | 9 | | 9 |
| Dueños, directores, patronos, gerentes | 1 | — | 1 | 1 | — | 1 |
| Empleados | — | — | — | — | — | — |
| Peones y obreros | 8 | — | 8 | 8 | — | 8 |
| Categoría no definida | — | — | — | — | — | — |

(Continúa).

## Distribución de la población por ramas de actividad económica — (Continuación).

| RAMAS DE ACTIVIDAD Y CATEGORIA DENTRO DE CADA RAMA | SEXO | | | NACIONALIDAD | | |
|---|---|---|---|---|---|---|
| | H. | M. | T. | Colombianos | Extranjeros | Total |
| **MUNICIPIO DE SUTATENSA — (Conclusión).** | | | | | | |
| **III. SERVICIOS** | 25 | 21 | 46 | 46 | | 46 |
| **e) Transportes y comunicaciones** | 2 | 1 | 3 | 3 | | 3 |
| Dueños, directores, patronos, gerentes | — | — | — | — | — | — |
| Empleados | 2 | — | 2 | 2 | — | 2 |
| Peones y obreros | — | 1 | 1 | 1 | — | 1 |
| Categoría no definida | — | — | — | — | — | — |
| **f) Comercio, bancos y seguros** | 17 | 12 | 29 | 29 | | 29 |
| Dueños, directores, patronos, gerentes | 16 | 12 | 28 | 28 | — | 28 |
| Empleados | 1 | — | 1 | 1 | — | 1 |
| Peones y obreros | — | — | — | — | — | — |
| Categoría no definida | — | — | — | — | — | — |
| **g) Otros servicios *** | 6 | 8 | 14 | 14 | | 14 |
| Dueños, directores, patronos, gerentes | 3 | 3 | 6 | 6 | — | 6 |
| Empleados | 3 | 5 | 8 | 8 | — | 8 |
| Peones y obreros | — | — | — | — | — | — |
| Categoría no definida | — | — | — | — | — | — |
| **IV. ACTIVIDADES LIBERALES** | 8 | | 8 | 8 | | 8 |
| Dueños, directores, patronos, gerentes | 5 | — | 5 | 5 | — | 5 |
| Empleados | 1 | — | 1 | 1 | — | 1 |
| Profesionales por su cuenta | 2 | — | 2 | 2 | — | 2 |
| Categoría no definida | — | — | — | — | — | — |
| **V. OTRAS ACTIVIDADES** | 6 | 25 | 31 | 31 | | 31 |
| Sirvientes | 6 | 24 | 30 | 30 | — | 30 |
| Categoría no definida | — | 1 | 1 | 1 | — | 1 |
| **POBLACION INACTIVA** | 1.297 | 1.178 | 2.475 | 2.475 | | 2.475 |
| Estudiantes | 81 | 52 | 133 | 133 | — | 133 |
| Hospitalizados, asilados y otros | — | — | — | — | — | — |
| Presos | — | — | — | — | — | — |
| Rentistas y jubilados | 1 | 1 | 2 | 2 | — | 2 |
| Mujeres de oficios domésticos | — | 36 | 36 | 36 | — | 36 |
| Desocupados | 6 | 6 | 12 | 12 | — | 12 |
| Otros inactivos mayores de 14 años | 43 | 35 | 78 | 78 | — | 78 |
| Inactivos menores de 14 años | 1.166 | 1.048 | 2.214 | 2.214 | — | 2.214 |

* Comprende todos los demás servicios discriminados en la nomenclatura general, resumen del Departamento.

## Distribución de la población por ramas de actividad económica — (Continuación).

| RAMAS DE ACTIVIDAD Y CATEGORIA DENTRO DE CADA RAMA | SEXO | | | NACIONALIDAD | | |
|---|---|---|---|---|---|---|
| | H. | M. | T. | Colombianos | Extranjeros | Total |
| **MUNICIPIO DE TAMARA** | | | | | | |
| Total general | 2.157 | 2.289 | 4.446 | 4.437 | 9 | 4.446 |
| **POBLACION ACTIVA** | 1.138 | 1.168 | 2.306 | 2.297 | 9 | 2.306 |
| **I. PRODUCCION PRIMARIA** | 987 | 1.063 | 2.050 | 2.050 | | 2.050 |
| **a) Agricultura y ganadería, explotación forestal, caza y pesca** | 987 | 1.063 | 2.050 | 2.050 | | 2.050 |
| Dueños, directores, patronos, gerentes | 580 | 153 | 733 | 733 | — | 733 |
| Empleados | — | — | — | — | — | — |
| Peones y obreros | 226 | 47 | 273 | 273 | — | 273 |
| Arrendatarios, agregados y colonos | 145 | 78 | 223 | 223 | — | 223 |
| Oficios domésticos | 4 | 750 | 754 | 754 | — | 754 |
| Sirvientes | 31 | 34 | 65 | 65 | — | 65 |
| Categoría no definida | 1 | 1 | 2 | 2 | — | 2 |
| **b) Industrias extractivas** | | | | | | |
| Dueños, directores, patronos, gerentes | — | — | — | — | — | — |
| Empleados | — | — | — | — | — | — |
| Peones y obreros | — | — | — | — | — | — |
| Categoría no definida | — | — | — | — | — | — |
| **II. INDUSTRIAS DE TRANSFORMACION** | 42 | 21 | 63 | 61 | 2 | 63 |
| **c) Industrias varias** | 32 | 21 | 53 | 51 | 2 | 53 |
| Dueños, directores, patronos, gerentes | 26 | 21 | 47 | 46 | 1 | 47 |
| Empleados | — | — | — | — | — | — |
| Peones y obreros | 4 | — | 4 | 4 | — | 4 |
| Categoría no definida | 2 | — | 2 | 1 | 1 | 2 |
| **d) Edificaciones y construcciones** | 10 | | 10 | 10 | | 10 |
| Dueños, directores, patronos, gerentes | 1 | — | 1 | 1 | — | 1 |
| Empleados | — | — | — | — | — | — |
| Peones y obreros | 9 | — | 9 | 9 | — | 9 |
| Categoría no definida | — | — | — | — | — | — |

(Continúa).

## Distribución de la población por ramas de actividad económica — (Continuación).

| RAMAS DE ACTIVIDAD Y CATEGORIA DENTRO DE CADA RAMA | SEXO | | | NACIONALIDAD | | |
|---|---|---|---|---|---|---|
| | H. | M. | T. | Colombianos | Extranjeros | Total |
| **MUNICIPIO DE TAMARA — (Conclusión).** | | | | | | |
| **III. SERVICIOS** | 79 | 26 | 105 | 103 | 2 | 105 |
| **e) Transportes y comunicaciones** | 12 | | 12 | 12 | | 12 |
| Dueños, directores, patronos, gerentes | — | — | — | — | — | — |
| Empleados | 6 | — | 6 | 6 | — | 6 |
| Peones y obreros | 6 | — | 6 | 6 | — | 6 |
| Categoría no definida | — | — | — | — | — | — |
| **f) Comercio, bancos y seguros** | 39 | 7 | 46 | 44 | 2 | 46 |
| Dueños, directores, patronos, gerentes | 35 | 5 | 40 | 38 | 2 | 40 |
| Empleados | 1 | 2 | 3 | 3 | — | 3 |
| Peones y obreros | 3 | — | 3 | 3 | — | 3 |
| Categoría no definida | — | — | — | — | — | — |
| **g) Otros servicios *** | 28 | 19 | 47 | 47 | | 47 |
| Dueños, directores, patronos, gerentes | 1 | 4 | 5 | 5 | — | 5 |
| Empleados | 26 | 12 | 38 | 38 | — | 38 |
| Peones y obreros | — | 2 | 2 | 2 | — | 2 |
| Categoría no definida | 1 | 1 | 2 | 2 | — | 2 |
| **IV. ACTIVIDADES LIBERALES** | 9 | | 9 | 4 | 5 | 9 |
| Dueños, directores, patronos, gerentes | 3 | — | 3 | 3 | — | 3 |
| Empleados | — | — | — | — | — | — |
| Profesionales por su cuenta | 6 | — | 6 | 1 | 5 | 6 |
| Categoría no definida | — | — | — | — | — | — |
| **V. OTRAS ACTIVIDADES** | 21 | 58 | 79 | 79 | | 79 |
| Sirvientes | 21 | 58 | 79 | 79 | — | 79 |
| Categoría no definida | — | — | — | — | — | — |
| **POBLACION INACTIVA** | 1.019 | 1.121 | 2.140 | 2.140 | | 2.140 |
| Estudiantes | 148 | 146 | 294 | 294 | — | 294 |
| Hospitalizados, asilados y otros | — | — | — | — | — | — |
| Presos | — | — | — | — | — | — |
| Rentistas y jubilados | — | — | — | — | — | — |
| Mujeres de oficios domésticos | — | 173 | 173 | 173 | — | 173 |
| Desocupados | 4 | 2 | 6 | 6 | — | 6 |
| Otros inactivos mayores de 14 años | 54 | 66 | 120 | 120 | — | 120 |
| Inactivos menores de 14 años | 813 | 734 | 1.547 | 1.547 | — | 1.547 |

* Comprende todos los demás servicios discriminados en la nomenclatura general, resumen del Departamento.

## Distribución de la población por ramas de actividad económica — (Continuación).

| RAMAS DE ACTIVIDAD Y CATEGORIA DENTRO DE CADA RAMA | SEXO | | | NACIONALIDAD | | |
|---|---|---|---|---|---|---|
| | H. | M. | T. | Colombianos | Extranjeros | Total |
| **MUNICIPIO DE TASCO** | | | | | | |
| Total general | 2.874 | 3.332 | 6.206 | 6.174 | 32 | 6.206 |
| **POBLACION ACTIVA** | 1.533 | 2.200 | 3.733 | 3.703 | 30 | 3.733 |
| **I. PRODUCCION PRIMARIA** | 1.374 | 1.709 | 3.083 | 3.078 | 5 | 3.083 |
| **a) Agricultura y ganadería, explotación forestal, caza y pesca** | 1.369 | 1.709 | 3.078 | 3.073 | 5 | 3.078 |
| Dueños, directores, patronos, gerentes | 694 | 72 | 766 | 763 | 3 | 766 |
| Empleados | 6 | 1 | 7 | 7 | — | 7 |
| Peones y obreros | 377 | 62 | 439 | 438 | 1 | 439 |
| Arrendatarios, agregados y colonos | 245 | 27 | 272 | 272 | — | 272 |
| Oficios domésticos | 7 | 1.382 | 1.389 | 1.388 | 1 | 1.389 |
| Sirvientes | 38 | 165 | 203 | 203 | — | 203 |
| Categoria no definida | 2 | — | 2 | 2 | — | 2 |
| **b) Industrias extractivas** | 5 | | 5 | 5 | | 5 |
| Dueños, directores, patronos, gerentes | 1 | — | 1 | 1 | — | 1 |
| Empleados | — | — | — | — | — | — |
| Peones y obreros | — | — | — | — | — | — |
| Categoría no definida | 4 | — | 4 | 4 | — | 4 |
| **II. INDUSTRIAS DE TRANSFORMACION** | 85 | 397 | 482 | 457 | 25 | 482 |
| **c) Industrias varias** | 74 | 397 | 471 | 446 | 25 | 471 |
| Dueños, directores, patronos, gerentes | 61 | 291 | 352 | 339 | 13 | 352 |
| Empleados | 1 | 1 | 2 | 2 | — | 2 |
| Peones y obreros | 11 | 96 | 107 | 103 | 4 | 107 |
| Categoría no definida | 1 | 9 | 10 | 2 | 8 | 10 |
| **d) Edificaciones y construcciones** | 11 | | 11 | 11 | | 11 |
| Dueños, directores, patronos, gerentes | 4 | — | 4 | 4 | — | 4 |
| Empleados | — | — | — | — | — | — |
| Peones y obreros | 7 | — | 7 | 7 | — | 7 |
| Categoría no definida | — | — | — | — | — | — |

(Continúa).

## Distribución de la población, por ramas de actividad económica — (Continuación).

| RAMAS DE ACTIVIDAD Y CATEGORIA DENTRO DE CADA RAMA | SEXO | | | NACIONALIDAD | | |
|---|---|---|---|---|---|---|
| | H. | M. | T. | Colombianos | Extranjeros | Total |
| **MUNICIPIO DE TASCO — (Conclusión).** | | | | | | |
| **III. SERVICIOS** | 62 | 37 | 99 | 99 | | 99 |
| **e) Transportes y comunicaciones** | 3 | 4 | 7 | 7 | | 7 |
| Dueños, directores, patronos, gerentes | — | 2 | 2 | 2 | — | 2 |
| Empleados | 2 | 2 | 4 | 4 | — | 4 |
| Peones y obreros | 1 | — | 1 | 1 | — | 1 |
| Categoría no definida | — | — | — | — | — | — |
| **f) Comercio, bancos y seguros** | 47 | 13 | 60 | 60 | | 60 |
| Dueños, directores, patronos, gerentes | 45 | 11 | 56 | 56 | — | 56 |
| Empleados | 2 | 1 | 3 | 3 | — | 3 |
| Peones y obreros | — | — | — | — | — | — |
| Categoría no definida | — | 1 | 1 | 1 | — | 1 |
| **g) Otros servicios *** | 12 | 20 | 32 | 32 | | 32 |
| Dueños, directores, patronos, gerentes | 3 | 10 | 13 | 13 | — | 13 |
| Empleados | 9 | 5 | 14 | 14 | — | 14 |
| Peones y obreros | — | 3 | 3 | 3 | — | 3 |
| Categoría no definida | — | 2 | 2 | 2 | — | 2 |
| **IV. ACTIVIDADES LIBERALES** | 2 | | 2 | 2 | | 2 |
| Dueños, directores, patronos, gerentes | — | — | — | — | — | — |
| Empleados | 1 | — | 1 | 1 | — | 1 |
| Profesionales por su cuenta | — | — | — | — | — | — |
| Categoría no definida | 1 | — | 1 | 1 | — | 1 |
| **V. OTRAS ACTIVIDADES** | 10 | 57 | 67 | 67 | | 67 |
| Sirvientes | 9 | 57 | 66 | 66 | — | 66 |
| Categoría no definida | 1 | — | 1 | 1 | — | 1 |
| **POBLACION INACTIVA** | 1.341 | 1.132 | 2.473 | 2.471 | 2 | 2.473 |
| Estudiantes | 233 | 177 | 410 | 409 | 1 | 410 |
| Hospitalizados, asilados y otros | — | 2 | 2 | 2 | — | 2 |
| Presos | — | — | — | — | — | — |
| Rentistas y jubilados | 3 | 3 | 6 | 6 | — | 6 |
| Mujeres de oficios domésticos | — | 107 | 107 | 107 | — | 107 |
| Desocupados | 7 | 5 | 12 | 12 | — | 12 |
| Otros inactivos mayores de 14 años | 117 | 18 | 135 | 135 | — | 135 |
| Inactivos menores de 14 años | 981 | 820 | 1.801 | 1.800 | 1 | 1.801 |

* Comprende todos los demás servicios discriminados en la nomenclatura general, resumen del Departamento.

## Distribución de la población por ramas de actividad económica — (Continuación).

| RAMAS DE ACTIVIDAD Y CATEGORIA DENTRO DE CADA RAMA | SEXO | | | NACIONALIDAD | | |
|---|---|---|---|---|---|---|
| | H. | M. | T. | Colombianos | Extranjeros | Total |
| **MUNICIPIO DE TEN** | | | | | | |
| Total general | 411 | 416 | 827 | 826 | 1 | 827 |
| **POBLACION ACTIVA** | 208 | 236 | 444 | 443 | 1 | 444 |
| **I. PRODUCCION PRIMARIA** | 191 | 231 | 422 | 421 | 1 | 422 |
| **a) Agricultura y ganadería, explotación forestal, caza y pesca** | 184 | 231 | 415 | 415 | | 415 |
| Dueños, directores, patronos, gerentes | 62 | 24 | 86 | 86 | — | 86 |
| Empleados | — | — | — | — | — | — |
| Peones y obreros | 48 | 10 | 58 | 58 | — | 58 |
| Arrendatarios, agregados y colonos | 72 | 38 | 110 | 110 | — | 110 |
| Oficios domésticos | 1 | 59 | 160 | 160 | — | 160 |
| Sirvientes | 1 | — | 1 | 1 | — | 1 |
| Categoría no definida | — | — | — | — | — | — |
| **b) Industrias extractivas** | 7 | | 7 | 6 | 1 | 7 |
| Dueños, directores, patronos, gerentes | 2 | — | 2 | 2 | — | 2 |
| Empleados | 1 | — | 1 | — | 1 | 1 |
| Peones y obreros | 4 | — | 4 | 4 | — | 4 |
| Categoría no definida | — | — | — | — | — | — |
| **II. INDUSTRIAS DE TRANSFORMACION** | 5 | | 5 | 5 | | 5 |
| **c) Industrias varias** | 3 | | 3 | 3 | | 3 |
| Dueños, directores, patronos, gerentes | 3 | — | 3 | 3 | — | 3 |
| Empleados | — | — | — | — | — | — |
| Peones y obreros | — | — | — | — | — | — |
| Categoría no definida | — | — | — | — | — | — |
| **d) Edificaciones y construcciones** | 3 | | 3 | 3 | | 3 |
| Dueños, directores, patronos, gerentes | — | — | — | — | — | — |
| Empleados | — | — | — | — | — | — |
| Peones y obreros | 3 | — | 3 | 3 | — | 3 |
| Categoría no definida | — | — | — | — | — | — |

(Continúa).

## Distribución de la población por ramas de actividad económica — (Continuación).

| RAMAS DE ACTIVIDAD Y CATEGORIA DENTRO DE CADA RAMA | SEXO | | | NACIONALIDAD | | |
|---|---|---|---|---|---|---|
| | H. | M. | T. | Colombianos | Extranjeros | Total |
| **MUNICIPIO DE TEN — (Conclusión).** | | | | | | |
| **III. SERVICIOS** | 10 | 1 | 11 | 11 | | 11 |
| **e) Transportes y comunicaciones** | | | | | | |
| Dueños, directores, patronos, gerentes | — | — | — | — | — | — |
| Empleados | — | — | — | — | — | — |
| Peones y obreros | — | — | — | — | — | — |
| Categoría no definida | — | — | — | — | — | — |
| **f) Comercio, bancos y seguros** | 5 | | 5 | 5 | | 5 |
| Dueños, directores, patronos, gerentes | 5 | — | 5 | 5 | — | 5 |
| Empleados | — | — | — | — | — | — |
| Peones y obreros | — | — | — | — | — | — |
| Categoría no definida | — | — | — | — | — | — |
| **g) Otros servicios *** | 5 | 1 | 6 | 6 | | 6 |
| Dueños, directores, patronos, gerentes | — | — | — | — | — | — |
| Empleados | 5 | 1 | 6 | 6 | — | 6 |
| Peones y obreros | — | — | — | — | — | — |
| Categoría no definida | — | — | — | — | — | — |
| **IV. ACTIVIDADES LIBERALES** | | | | | | |
| Dueños, directores, patronos, gerentes | — | — | — | — | — | — |
| Empleados | — | — | — | — | — | — |
| Profesionales por su cuenta | — | — | — | — | — | — |
| Categoría no definida | — | — | — | — | — | — |
| **V. OTRAS ACTIVIDADES** | 1 | 4 | 5 | 5 | | 5 |
| Sirvientes | 1 | 4 | 5 | 5 | — | 5 |
| Categoría no definida | — | — | — | — | — | — |
| **POBLACION INACTIVA** | 203 | 180 | 383 | 383 | | 383 |
| Estudiantes | 53 | 30 | 83 | 83 | — | 83 |
| Hospitalizados, asilados y otros | — | — | — | — | — | — |
| Presos | — | — | — | — | — | — |
| Rentistas y jubilados | 1 | — | 1 | 1 | — | 1 |
| Mujeres de oficios domésticos | — | 33 | 33 | 33 | — | 33 |
| Desocupados | 1 | — | 1 | 1 | — | 1 |
| Otros inactivos mayores de 14 años | 2 | 2 | 4 | 4 | — | 4 |
| Inactivos menores de 14 años | 146 | 115 | 261 | 261 | — | 261 |

* Comprende todos los demás servicios discriminados en la nomenclatura general, resumen del Departamento.

## Distribución de la población por ramas de actividad económica — (Continuación).

| RAMAS DE ACTIVIDAD Y CATEGORIA DENTRO DE CADA RAMA | SEXO | | | NACIONALIDAD | | |
|---|---|---|---|---|---|---|
| | H. | M. | T. | Colombianos | Extranjeros | Total |
| **MUNICIPIO DE TENSA** | | | | | | |
| Total general | 2.930 | 3.474 | 6.404 | 6.393 | 11 | 6.404 |
| **POBLACION ACTIVA** | 1.907 | 2.374 | 4.281 | 4.270 | 11 | 4.281 |
| **I. PRODUCCION PRIMARIA** | 1.776 | 1.139 | 2.915 | 2.910 | 5 | 2.915 |
| **a) Agricultura y ganadería, explotación forestal, caza y pesca** | 1.769 | 1.139 | 2.908 | 2.903 | 5 | 2.908 |
| Dueños, directores, patronos, gerentes | 497 | 25 | 522 | 520 | 2 | 522 |
| Empleados | 1 | — | 1 | 1 | — | 1 |
| Peones y obreros | 868 | 97 | 965 | 963 | 2 | 965 |
| Arrendatarios, agregados y colonos | 298 | 4 | 302 | 302 | — | 302 |
| Oficios domésticos | 17 | 851 | 868 | 867 | 1 | 868 |
| Sirvientes | 68 | 159 | 227 | 227 | — | 227 |
| Categoría no definida | 20 | 3 | 23 | 23 | — | 23 |
| **b) Industrias extractivas** | 7 | | 7 | 7 | | 7 |
| Dueños, directores, patronos, gerentes | 1 | — | 1 | 1 | — | 1 |
| Empleados | — | — | — | — | — | — |
| Peones y obreros | 5 | — | 5 | 5 | — | 5 |
| Categoría no definida | 1 | — | 1 | 1 | — | 1 |
| **II. INDUSTRIAS DE TRANSFORMACION** | 59 | 1.132 | 1.191 | 1.185 | 6 | 1.191 |
| **c) Industrias varias** | 52 | 1.131 | 1.183 | 1.177 | 6 | 1.183 |
| Dueños, directores, patronos, gerentes | 36 | 887 | 923 | 922 | 1 | 923 |
| Empleados | 3 | 2 | 5 | 5 | — | 5 |
| Peones y obreros | 9 | 231 | 240 | 237 | 3 | 240 |
| Categoría no definida | 4 | 11 | 15 | 13 | 2 | 15 |
| **d) Edificaciones y construcciones** | 7 | 1 | 8 | 8 | | 8 |
| Dueños, directores, patronos, gerentes | — | 1 | 1 | 1 | — | 1 |
| Empleados | — | — | — | — | — | — |
| Peones y obreros | 7 | — | 7 | 7 | — | 7 |
| Categoría no definida | — | — | — | — | — | — |

(Continúa).

## Distribución de la población por ramas de actividad económica — (Continuación).

| RAMAS DE ACTIVIDAD Y CATEGORIA DENTRO DE CADA RAMA | SEXO | | | NACIONALIDAD | | |
|---|---|---|---|---|---|---|
| | H. | M. | T. | Colombianos | Extranjeros | Total |
| **MUNICIPIO DE TENSA — (Conclusión).** | | | | | | |
| **III. SERVICIOS** | 40 | 33 | 73 | 73 | | 73 |
| **e) Transportes y comunicaciones** | 2 | 2 | 4 | 4 | | 4 |
| Dueños, directores, patronos, gerentes | — | — | — | — | — | — |
| Empleados | 1 | 2 | 3 | 3 | — | 3 |
| Peones y obreros | 1 | — | 1 | 1 | — | 1 |
| Categoría no definida | — | — | — | — | — | — |
| **f) Comercio, bancos y seguros** | 24 | 11 | 35 | 35 | | 35 |
| Dueños, directores, patronos, gerentes | 20 | 11 | 31 | 31 | — | 31 |
| Empleados | 2 | — | 2 | 2 | — | 2 |
| Peones y obreros | 2 | — | 2 | 2 | — | 2 |
| Categoría no definida | — | — | — | — | — | — |
| **g) Otros servicios *** | 14 | 20 | 34 | 34 | | 34 |
| Dueños, directores, patronos, gerentes | 1 | 7 | 8 | 8 | — | 8 |
| Empleados | 13 | 9 | 22 | 22 | — | 22 |
| Peones y obreros | — | 2 | 2 | 2 | — | 2 |
| Categoría no definida | — | 2 | 2 | 2 | — | 2 |
| **IV. ACTIVIDADES LIBERALES** | 11 | 1 | 12 | 12 | | 12 |
| Dueños, directores, patronos, gerentes | 3 | — | 3 | 3 | — | 3 |
| Empleados | 2 | 1 | 3 | 3 | — | 3 |
| Profesionales por su cuenta | 6 | — | 6 | 6 | — | 6 |
| Categoría no definida | — | — | — | — | — | — |
| **V. OTRAS ACTIVIDADES** | 21 | 69 | 90 | 90 | | 90 |
| Sirvientes | 15 | 66 | 81 | 81 | — | 81 |
| Categoría no definida | 6 | 3 | 9 | 9 | — | 9 |
| **POBLACION INACTIVA** | 1.023 | 1.100 | 2.123 | 2.123 | | 2.123 |
| Estudiantes | 111 | 81 | 192 | 192 | — | 192 |
| Hospitalizados, asilados y otros | 1 | 9 | 10 | 10 | — | 10 |
| Presos | — | — | — | — | — | — |
| Rentistas y jubilados | 2 | 2 | 4 | 4 | — | 4 |
| Mujeres de oficios domésticos | — | 84 | 84 | 84 | — | 84 |
| Desocupados | 5 | 4 | 9 | 9 | — | 9 |
| Otros inactivos mayores de 14 años | 31 | 70 | 101 | 101 | — | 101 |
| Inactivos menores de 14 años | 873 | 850 | 1.723 | 1.723 | — | 1.723 |

* Comprende todos los demás servicios discriminados en la nomenclatura general, resumen del Departamento.

## Distribución de la población por ramas de actividad económica — (Continuación).

| RAMAS DE ACTIVIDAD Y CATEGORIA DENTRO DE CADA RAMA | SEXO | | | NACIONALIDAD | | |
|---|---|---|---|---|---|---|
| | H. | M. | T. | Colombianos | Extranjeros | Total |
| **MUNICIPIO DE TIBANA** | | | | | | |
| Total general | 5.051 | 5.499 | 10.550 | 10.546 | 4 | 10.550 |
| **POBLACION ACTIVA** | 2.797 | 2.833 | 5.630 | 5.626 | 4 | 5.630 |
| **I. PRODUCCION PRIMARIA** | 2.634 | 2.621 | 5.255 | 5.254 | 1 | 5.255 |
| **a) Agricultura y ganadería, explotación forestal, caza y pesca** | 2.633 | 2.621 | 5.254 | 5.253 | 1 | 5.254 |
| Dueños, directores, patronos, gerentes | 722 | 84 | 806 | 806 | — | 806 |
| Empleados | 1 | — | 1 | 1 | — | 1 |
| Peones y obreros | 1.071 | 28 | 1.099 | 1.099 | — | 1.099 |
| Arrendatarios, agregados y colonos | 752 | 29 | 781 | 781 | — | 781 |
| Oficios domésticos | 28 | 2.293 | 2.321 | 2.320 | 1 | 2.321 |
| Sirvientes | 31 | 183 | 214 | 214 | — | 214 |
| Categoría no definida | 28 | 4 | 32 | 32 | — | 32 |
| **b) Industrias extractivas** | 1 | | 1 | 1 | | 1 |
| Dueños, directores, patronos, gerentes | 1 | — | 1 | 1 | — | 1 |
| Empleados | — | — | — | — | — | — |
| Peones y obreros | — | — | — | — | — | — |
| Categoría no definida | — | — | — | — | — | — |
| **II. INDUSTRIAS DE TRANSFORMACION** | 63 | 125 | 188 | 185 | 3 | 188 |
| **c) Industrias varias** | 49 | 125 | 174 | 172 | 2 | 174 |
| Dueños, directores, patronos, gerentes | 31 | 85 | 116 | 116 | — | 116 |
| Empleados | 1 | 1 | 2 | 2 | — | 2 |
| Peones y obreros | 6 | 27 | 33 | 32 | 1 | 33 |
| Categoría no definida | 11 | 12 | 23 | 22 | 1 | 23 |
| **d) Edificaciones y construcciones** | 14 | | 14 | 13 | 1 | 14 |
| Dueños, directores, patronos, gerentes | 1 | — | 1 | — | 1 | 1 |
| Empleados | 2 | — | 2 | 2 | — | 2 |
| Peones y obreros | 10 | — | 10 | 10 | — | 10 |
| Categoría no definida | 1 | — | 1 | 1 | — | 1 |

(Continúa).

## Distribución de la población por ramas de actividad económica — (Continuación).

| RAMAS DE ACTIVIDAD Y CATEGORIA DENTRO DE CADA RAMA | SEXO | | | NACIONALIDAD | | |
|---|---|---|---|---|---|---|
| | H. | M. | T. | Colombianos | Extranjeros | Total |
| **MUNICIPIO DE TIBANA — (Conclusión).** | | | | | | |
| **III. SERVICIOS** | 74 | 25 | 99 | 99 | | 99 |
| **e) Transportes y comunicaciones** | 3 | 1 | 4 | 4 | | 4 |
| Dueños, directores, patronos, gerentes | — | — | — | — | — | — |
| Empleados | 3 | 1 | 4 | 4 | — | 4 |
| Peones y obreros | — | — | — | — | — | — |
| Categoría no definida | — | — | — | — | — | — |
| **f) Comercio, bancos y seguros** | 66 | 18 | 84 | 84 | | 84 |
| Dueños, directores, patronos, gerentes | 46 | 12 | 58 | 58 | — | 58 |
| Empleados | 2 | 1 | 3 | 3 | — | 3 |
| Peones y obreros | 6 | 2 | 8 | 8 | — | 8 |
| Categoría no definida | 12 | 3 | 15 | 15 | — | 15 |
| **g) Otros servicios *** | 5 | 6 | 11 | 11 | | 11 |
| Dueños, directores, patronos, gerentes | 1 | 1 | 2 | 2 | — | 2 |
| Empleados | 4 | 5 | 9 | 9 | — | 9 |
| Peones y obreros | — | — | — | — | — | — |
| Categoría no definida | — | — | — | — | — | — |
| **IV. ACTIVIDADES LIBERALES** | 3 | 1 | 4 | 4 | | 4 |
| Dueños, directores, patronos, gerentes | — | — | — | — | — | — |
| Empleados | — | — | — | — | — | — |
| Profesionales por su cuenta | 2 | — | 2 | 2 | — | 2 |
| Categoría no definida | 1 | 1 | 2 | 2 | — | 2 |
| **V. OTRAS ACTIVIDADES** | 23 | 61 | 84 | 84 | | 84 |
| Sirvientes | 19 | 60 | 79 | 79 | — | 79 |
| Categoría no definida | 4 | 1 | 5 | 5 | — | 5 |
| **POBLACION INACTIVA** | 2.254 | 2.666 | 4.920 | 4.920 | | 4.920 |
| Estudiantes | 74 | 57 | 131 | 131 | — | 131 |
| Hospitalizados, asilados y otros | — | — | — | — | — | — |
| Presos | — | — | — | — | — | — |
| Rentistas y jubilados | 1 | 4 | 5 | 5 | — | 5 |
| Mujeres de oficios domésticos | — | 122 | 122 | 122 | — | 122 |
| Desocupados | 3 | 1 | 4 | 4 | — | 4 |
| Otros inactivos mayores de 14 años | 337 | 670 | 1.007 | 1.007 | — | 1.007 |
| Inactivos menores de 14 años | 1.839 | 1.812 | 3.651 | 3.651 | — | 3.651 |

* Comprende todos los demás servicios discriminados en la nomenclatura general, resumen del Departamento.

## Distribución de la población por ramas de actividad económica — (Continuación).

| RAMAS DE ACTIVIDAD Y CATEGORIA DENTRO DE CADA RAMA | SEXO | | | NACIONALIDAD | | |
|---|---|---|---|---|---|---|
| | H. | M. | T. | Colombianos | Extranjeros | Total |
| **MUNICIPIO DE TIBASOSA** | | | | | | |
| Total general | 2.115 | 2.579 | 4.694 | 4.693 | 1 | 4.694 |
| **POBLACION ACTIVA** | 1.188 | 1.537 | 2.725 | 2.724 | 1 | 2.725 |
| **I. PRODUCCION PRIMARIA** | 1.011 | 881 | 1.892 | 1.891 | 1 | 1.892 |
| **a) Agricultura y ganadería, explotación forestal, caza y pesca** | 1.010 | 881 | 1.891 | 1.890 | 1 | 1.891 |
| Dueños, directores, patronos, gerentes | 518 | 32 | 550 | 550 | — | 550 |
| Empleados | 3 | 1 | 4 | 4 | — | 4 |
| Peones y obreros | 382 | 21 | 403 | 403 | — | 403 |
| Arrendatarios, agregados y colonos | 60 | 2 | 62 | 62 | — | 62 |
| Oficios domésticos | 5 | 711 | 716 | 715 | 1 | 716 |
| Sirvientes | 38 | 113 | 151 | 151 | — | 151 |
| Categoría no definida | 4 | 1 | 5 | 5 | — | 5 |
| **b) Industrias extractivas** | 1 | | 1 | 1 | | 1 |
| Dueños, directores, patronos, gerentes | 1 | — | 1 | 1 | — | 1 |
| Empleados | — | — | — | — | — | — |
| Peones y obreros | — | — | — | — | — | — |
| Categoría no definida | — | — | — | — | — | — |
| **II. INDUSTRIAS DE TRANSFORMACION** | 108 | 573 | 681 | 681 | | 681 |
| **c) Industrias varias** | 89 | 573 | 662 | 662 | | 662 |
| Dueños, directores, patronos, gerentes | 53 | 492 | 545 | 545 | — | 545 |
| Empleados | 2 | 1 | 3 | 3 | — | 3 |
| Peones y obreros | 33 | 73 | 106 | 106 | — | 106 |
| Categoría no definida | 1 | 7 | 8 | 8 | — | 8 |
| **d) Edificaciones y construcciones** | 19 | | 19 | 19 | | 19 |
| Dueños, directores, patronos, gerentes | 1 | — | 1 | 1 | — | 1 |
| Empleados | — | — | — | — | — | — |
| Peones y obreros | 17 | — | 17 | 17 | — | 17 |
| Categoría no definida | 1 | — | 1 | 1 | — | 1 |

 (Continúa).

## Distribución de la población por ramas de actividad económica — (Continuación).

| RAMAS DE ACTIVIDAD Y CATEGORIA DENTRO DE CADA RAMA | SEXO | | | NACIONALIDAD | | |
|---|---|---|---|---|---|---|
| | H. | M. | T. | Colombianos | Extranjeros | Total |
| **MUNICIPIO DE TIBASOSA — (Conclusión).** | | | | | | |
| **III. SERVICIOS** | 47 | 39 | 86 | 86 | | 86 |
| **e) Transportes y comunicaciones** | 10 | 2 | 12 | 12 | | 12 |
| Dueños, directores, patronos, gerentes | 7 | 1 | 8 | 8 | — | 8 |
| Empleados | 1 | 1 | 2 | 2 | — | 2 |
| Peones y obreros | 1 | — | 1 | 1 | — | 1 |
| Categoría no definida | 1 | — | 1 | 1 | — | 1 |
| **f) Comercio, bancos y seguros** | 21 | 26 | 47 | 47 | | 47 |
| Dueños, directores, patronos, gerentes | 21 | 23 | 44 | 44 | — | 44 |
| Empleados | — | 2 | 2 | 2 | — | 2 |
| Peones y obreros | — | — | — | — | — | — |
| Categoría no definida | — | 1 | 1 | 1 | — | 1 |
| **g) Otros servicios *** | 16 | 11 | 27 | 27 | | 27 |
| Dueños, directores, patronos, gerentes | 4 | 7 | 11 | 11 | — | 11 |
| Empleados | 12 | 4 | 16 | 16 | — | 16 |
| Peones y obreros | — | — | — | — | — | — |
| Categoría no definida | — | — | — | — | — | — |
| **IV. ACTIVIDADES LIBERALES** | 6 | | 6 | 6 | | 6 |
| Dueños, directores, patronos, gerentes | 6 | — | 6 | 6 | — | 6 |
| Empleados | — | — | — | — | — | — |
| Profesionales por su cuenta | — | — | — | — | — | — |
| Cotegoría no definida | — | — | — | — | — | — |
| **V. OTRAS ACTIVIDADES** | 16 | 44 | 60 | 60 | | 60 |
| Sirvientes | 12 | 41 | 53 | 53 | — | 53 |
| Categoría no definida | 4 | 3 | 7 | 7 | — | 7 |
| **POBLACION INACTIVA** | 927 | 1.042 | 1.969 | 1.969 | | 1.969 |
| Estudiantes | 205 | 198 | 403 | 403 | — | 403 |
| Hospitalizados, asilados y otros | — | — | — | — | — | — |
| Presos | — | — | — | — | — | — |
| Rentistas y jubilados | — | — | — | — | — | — |
| Mujeres de oficios domésticos | — | 150 | 150 | 150 | — | 150 |
| Desocupados | 2 | 1 | 3 | 3 | — | 3 |
| Otros inactivos mayores de 14 años | 31 | 47 | 78 | 78 | — | 78 |
| Inactivos menores de 14 años | 689 | 646 | 1.335 | 1.335 | — | 1.335 |

* Comprende todos los demás servicios discriminados en la nomenclatura general, resumen del Departamento.

## Distribución de la población por ramas de actividad económica — (Continuación).

| RAMAS DE ACTIVIDAD Y CATEGORIA DENTRO DE CADA RAMA | SEXO | | | NACIONALIDAD | | |
|---|---|---|---|---|---|---|
| | H. | M. | T. | Colombianos | Extranjeros | Total |
| **MUNICIPIO DE TINJACA** | | | | | | |
| Total general | 1.594 | 1.913 | 3.507 | 3.506 | 1 | 3.507 |
| **POBLACION ACTIVA** | 853 | 1.128 | 1.981 | 1.980 | 1 | 1.981 |
| **I. PRODUCCION PRIMARIA** | 715 | 452 | 1.167 | 1.167 | | 1.167 |
| **a) Agricultura y ganadería, explotación forestal, caza y pesca** | 715 | 452 | 1.167 | 1.167 | | 1.167 |
| Dueños, directores, patronos, gerentes | 399 | 24 | 423 | 423 | — | 423 |
| Empleados | — | — | — | — | — | — |
| Peones y obreros | 286 | 14 | 300 | 300 | — | 300 |
| Arrendatarios, agregados y colonos | 11 | 1 | 12 | 12 | — | 12 |
| Oficios domésticos | 7 | 369 | 376 | 376 | — | 376 |
| Sirvientes | 12 | 44 | 56 | 56 | — | 56 |
| Categoría no definida | — | — | — | — | — | — |
| **b) Industrias extractivas** | | | | | | |
| Dueños, directores, patronos, gerentes | — | — | — | — | — | — |
| Empleados | — | — | — | — | — | — |
| Peones y obreros | — | — | — | — | — | — |
| Categoría no definida | — | — | — | — | — | — |
| **II. INDUSTRIAS DE TRANSFORMACION** | 83 | 629 | 712 | 711 | 1 | 712 |
| **c) Industrias varias** | 72 | 629 | 701 | 700 | 1 | 701 |
| Dueños, directores, patronos, gerentes | 58 | 523 | 581 | 581 | — | 581 |
| Empleados | 2 | — | 2 | 2 | — | 2 |
| Peones y obreros | 12 | 106 | 118 | 117 | 1 | 118 |
| Categoría no definida | — | — | — | — | — | — |
| **d) Edificaciones y construcciones** | 11 | | 11 | 11 | | 11 |
| Dueños, directores, patronos, gerentes | — | — | — | — | — | — |
| Empleados | — | — | — | — | — | — |
| Peones y obreros | 11 | — | 11 | 11 | — | 11 |
| Categoría no definida | — | — | — | — | — | — |

(Continúa)

## Distribución de la población por ramas de actividad económica — (Continuación).

| RAMAS DE ACTIVIDAD Y CATEGORIA DENTRO DE CADA RAMA | SEXO | | | NACIONALIDAD | | |
|---|---|---|---|---|---|---|
| | H. | M. | T. | Colombianos | Extranjeros | Total |
| **MUNICIPIO DE TINJACA — (Conclusión).** | | | | | | |
| **III. SERVICIOS** | 47 | 23 | 70 | 70 | | 70 |
| **e) Transportes y comunicaciones** | 1 | 1 | 2 | 2 | | 2 |
| Dueños, directores, patronos, gerentes | 1 | — | 1 | 1 | — | 1 |
| Empleados | — | 1 | 1 | 1 | — | 1 |
| Peones y obreros | — | — | — | — | — | — |
| Categoría no definida | — | — | — | — | — | — |
| **f) Comercio, bancos y seguros** | 32 | 15 | 47 | 47 | | 47 |
| Dueños, directores, patronos, gerentes | 31 | 15 | 46 | 46 | — | 46 |
| Empleados | 1 | — | 1 | 1 | — | 1 |
| Peones y obreros | — | — | — | — | — | — |
| Categoría no definida | — | — | — | — | — | — |
| **g) Otros servicios *** | 14 | 7 | 21 | 21 | | 21 |
| Dueños, directores, patronos, gerentes | — | — | — | — | — | — |
| Empleados | 14 | 7 | 21 | 21 | — | 21 |
| Peones y obreros | — | — | — | — | — | — |
| Categoría no definida | — | — | — | — | — | — |
| **IV. ACTIVIDADES LIBERALES** | 2 | | 2 | 2 | | 2 |
| Dueños, directores, patronos, gerentes | 1 | — | 1 | 1 | — | 1 |
| Empleados | — | — | — | — | — | — |
| Profesionales por su cuenta | 1 | — | 1 | 1 | — | 1 |
| Categoría no definida | — | — | — | — | — | — |
| **V. OTRAS ACTIVIDADES** | 6 | 24 | 30 | 30 | | 30 |
| Sirvientes | 6 | 24 | 30 | 30 | — | 30 |
| Categoría no definida | — | — | — | — | — | — |
| **POBLACION INACTIVA** | 741 | 785 | 1.526 | 1.526 | | 1.526 |
| Estudiantes | 100 | 65 | 165 | 165 | — | 165 |
| Hospitalizados, asilados y otros | — | — | — | — | — | — |
| Presos | — | — | — | — | — | — |
| Rentistas y jubilados | 8 | 5 | 13 | 13 | — | 13 |
| Mujeres de oficios domésticos | — | 30 | 30 | 30 | — | 30 |
| Desocupados | 3 | 11 | 14 | 14 | — | 14 |
| Otros inactivos mayores de 14 años | 57 | 41 | 98 | 98 | — | 98 |
| Inactivos menores de 14 años | 573 | 633 | 1.206 | 1.206 | — | 1.206 |

* Comprende todos los demás servicios discriminados en la nomenclatura general, resumen del Departamento.

## Distribución de la población por ramas de actividad económica — (Continuación).

| RAMAS DE ACTIVIDAD Y CATEGORIA DENTRO DE CADA RAMA | SEXO | | | NACIONALIDAD | | |
|---|---|---|---|---|---|---|
| | H. | M. | T. | Colombianos | Extranjeros | Total |
| **MUNICIPIO DE TOCA** | | | | | | |
| Total general | 2.542 | 2.900 | 5.442 | 5.416 | 26 | 5.442 |
| **POBLACION ACTIVA** | 1.429 | 1.715 | 3.144 | 3.119 | 25 | 3.144 |
| **I. PRODUCCION PRIMARIA** | 1.332 | 1.512 | 2.844 | 2.839 | 5 | 2.844 |
| **a) Agricultura y ganadería, explotación forestal, caza y pesca** | 1.316 | 1.512 | 2.828 | 2.827 | 1 | 2.828 |
| Dueños, directores, patronos, gerentes | 562 | 34 | 596 | 595 | 1 | 596 |
| Empleados | 1 | — | 1 | 1 | — | 1 |
| Peones y obreros | 476 | 28 | 504 | 504 | — | 504 |
| Arrendatarios, agregados y colonos | 132 | 7 | 139 | 139 | — | 139 |
| Oficios domésticos | 46 | 1.335 | 1.381 | 1.381 | — | 1.381 |
| Sirvientes | 79 | 107 | 186 | 186 | — | 186 |
| Categoría no definida | 20 | 1 | 21 | 21 | — | 21 |
| **b) Industrias extractivas** | 16 | | 16 | 12 | 4 | 16 |
| Dueños, directores, patronos, gerentes | 1 | — | 1 | 1 | — | 1 |
| Empleados | — | — | — | — | — | — |
| Peones y obreros | 11 | — | 11 | 11 | — | 11 |
| Categoría no definida | 4 | — | 4 | — | 4 | 4 |
| **II. INDUSTRIAS DE TRANSFORMACION** | 58 | 71 | 129 | 114 | 15 | 129 |
| **c) Industrias varias** | 41 | 70 | 111 | 96 | 15 | 111 |
| Dueños, directores, patronos, gerentes | 26 | 56 | 82 | 81 | 1 | 82 |
| Empleados | 3 | — | 3 | 3 | — | 3 |
| Peones y obreros | 5 | 1 | 6 | 6 | — | 6 |
| Categoría no definida | 7 | 13 | 20 | 6 | 14 | 20 |
| **d) Edificaciones y construcciones** | 17 | 1 | 18 | 18 | | 18 |
| Dueños, directores, patronos, gerentes | 1 | — | 1 | 1 | — | 1 |
| Empleados | — | — | — | — | — | — |
| Peones y obreros | 16 | 1 | 17 | 17 | — | 17 |
| Categoría no definida | — | — | | — | — | — |

(Continúa).

## Distribución de la población por ramas de actividad económica — (Continuación).

| RAMAS DE ACTIVIDAD Y CATEGORIA DENTRO DE CADA RAMA | SEXO | | | NACIONALIDAD | | |
|---|---|---|---|---|---|---|
| | H. | M. | T. | Colombianos | Extranjeros | Total |
| **MUNICIPIO DE TOCA — (Conclusión).** | | | | | | |
| **III. SERVICIOS** | 22 | 21 | 43 | 38 | 5 | 43 |
| **e) Transportes y comunicaciones** | 3 | 1 | 4 | 4 | | 4 |
| Dueños, directores, patronos, gerentes | — | — | — | — | — | — |
| Empleados | 3 | 1 | 4 | 4 | — | 4 |
| Peones y obreros | — | — | — | — | — | — |
| Categoría no definida | — | — | — | — | — | — |
| **f) Comercio, bancos y seguros** | 6 | 14 | 20 | 20 | | 20 |
| Dueños, directores, patronos, gerentes | 4 | 14 | 18 | 18 | — | 18 |
| Empleados | — | — | — | — | — | — |
| Peones y obreros | — | — | — | — | — | — |
| Categoría no definida | 2 | — | 2 | 2 | — | 2 |
| **g) Otros servicios *** | 13 | 6 | 19 | 14 | 5 | 19 |
| Dueños, directores, patronos, gerentes | 1 | 1 | 2 | 2 | — | 2 |
| Empleados | 8 | 4 | 12 | 7 | 5 | 12 |
| Peones y obreros | 1 | — | 1 | 1 | — | 1 |
| Categoría no definida | 3 | 1 | 4 | 4 | — | 4 |
| **IV. ACTIVIDADES LIBERALES** | 2 | | 2 | 2 | | 2 |
| Dueños, directores, patronos, gerentes | 1 | — | 1 | 1 | — | 1 |
| Empleados | — | — | — | — | — | — |
| Profesionales por su cuenta | 1 | — | 1 | 1 | — | 1 |
| Categoría no definida | — | — | — | — | — | — |
| **V. OTRAS ACTIVIDADES** | 15 | 111 | 126 | 126 | | 126 |
| Sirvientes | 11 | 108 | 119 | 119 | — | 119 |
| Categoría no definida | 4 | 3 | 7 | 7 | — | 7 |
| **POBLACION INACTIVA** | 1.113 | 1.185 | 2.298 | 2.297 | 1 | 2.298 |
| Estudiantes | 261 | 196 | 457 | 457 | — | 457 |
| Hospitalizados, asilados y otros | — | 1 | 1 | 1 | — | 1 |
| Presos | — | — | — | — | — | — |
| Rentistas y jubilados | 30 | 12 | 42 | 42 | — | 42 |
| Mujeres de oficios domésticos | — | 151 | 151 | 151 | — | 151 |
| Desocupados | 10 | 7 | 17 | 17 | — | 17 |
| Otros inactivos mayores de 14 años | 56 | 56 | 112 | 112 | — | 112 |
| Inactivos menores de 14 años | 756 | 762 | 1.518 | 1.517 | 1 | 1.518 |

* Comprende todos los demás servicios discriminados en la nomenclatura general, resumen del Departamento.

## Distribución de la población por ramas de actividad económica — (Continuación).

| RAMAS DE ACTIVIDAD Y CATEGORIA DENTRO DE CADA RAMA | SEXO | | | NACIONALIDAD | | |
|---|---|---|---|---|---|---|
| | H. | M. | T. | Colombianos | Extranjeros | Total |
| **MUNICIPIO DE TOGUI** | | | | | | |
| Total general | 2.398 | 2.363 | 4.761 | 4.756 | 5 | 4.761 |
| **POBLACION ACTIVA** | 1.371 | 1.400 | 2.771 | 2.766 | 5 | 2.771 |
| **I. PRODUCCION PRIMARIA** | 1.271 | 1.258 | 2.529 | 2.527 | 2 | 2.529 |
| **a) Agricultura y ganadería, explotación forestal, caza y pesca** | 1.271 | 1.258 | 2.529 | 2.527 | 2 | 2.529 |
| Dueños, directores, patronos, gerentes | 288 | 58 | 346 | 346 | — | 346 |
| Empleados | 1 | 1 | 2 | 2 | — | 2 |
| Peones y obreros | 430 | 28 | 458 | 458 | — | 458 |
| Arrendatarios, agregados y colonos | 451 | 70 | 521 | 520 | 1 | 521 |
| Oficios domésticos | 48 | 1.009 | 1.057 | 1.056 | 1 | 1 057 |
| Sirvientes | 53 | 91 | 141 | 144 | — | 144 |
| Categoría no definida | — | 1 | 1 | 1 | — | 1 |
| **b) Industrias extractivas** | | | | | | |
| Dueños, directores, patronos, gerentes | — | — | — | — | — | — |
| Empleados | — | — | — | — | — | — |
| Peones y obreros | — | — | — | — | — | — |
| Categoría no definida | — | — | — | — | — | — |
| **II. INDUSTRIAS DE TRANSFORMACION** | 35 | 85 | 120 | 119 | 1 | 120 |
| **c) Industrias varias** | 25 | 84 | 109 | 108 | 1 | 109 |
| Dueños, directores, patronos, gerentes | 23 | 78 | 101 | 101 | — | 101 |
| Empleados | — | 3 | 3 | 3 | — | 3 |
| Peones y obreros | 2 | 2 | 4 | 4 | — | 4 |
| Categoría no definida | — | 1 | 1 | — | 1 | 1 |
| **d) Edificaciones y construcciones** | 10 | 1 | 11 | 11 | | 11 |
| Dueños, directores, patronos, gerentes | 3 | 1 | 4 | 4 | — | 4 |
| Empleados | — | — | — | — | — | — |
| Peones y obreros | 7 | — | 7 | 7 | — | 7 |
| Categoría no definida | — | — | — | — | — | — |

(Continúa)

## Distribución de la población por ramas de actividad económica — (Continuación).

| RAMAS DE ACTIVIDAD Y CATEGORIA DENTRO DE CADA RAMA | SEXO | | | NACIONALIDAD | | |
|---|---|---|---|---|---|---|
| | H. | M. | T. | Colombianos | Extranjeros | Total |
| **MUNICIPIO DE TOGUI — (Conclusión).** | | | | | | |
| **III. SERVICIOS** | 58 | 25 | 83 | 81 | 2 | 83 |
| **e) Transportes y comunicaciones** | 5 | 1 | 6 | 6 | | 6 |
| Dueños, directores, patronos, gerentes | 2 | — | 2 | 2 | — | 2 |
| Empleados | 3 | 1 | 4 | 4 | — | 4 |
| Peones y obreros | — | — | — | — | — | — |
| Categoría no definida | — | — | — | — | — | — |
| **f) Comercio, bancos y seguros** | 43 | 8 | 51 | 50 | 1 | 51 |
| Dueños, directores, patronos, gerentes | 40 | 7 | 47 | 47 | — | 47 |
| Empleados | 1 | 1 | 2 | 1 | 1 | 2 |
| Peones y obreros | — | — | — | — | — | — |
| Categoría no definida | 2 | — | 2 | 2 | — | 2 |
| **g) Otros servicios *** | 10 | 16 | 26 | 25 | 1 | 26 |
| Dueños, directores, patronos, gerentes | 2 | 14 | 16 | 15 | 1 | 16 |
| Empleados | 8 | 2 | 10 | 10 | — | 10 |
| Peones y obreros | — | — | — | — | — | — |
| Categoría no definida | — | — | — | — | — | — |
| **IV. ACTIVIDADES LIBERALES** | 1 | | 1 | 1 | | 1 |
| Dueños, directores, patronos, gerentes | — | — | — | — | — | — |
| Empleados | — | — | — | — | — | — |
| Profesionales por su cuenta | 1 | — | 1 | 1 | — | 1 |
| Categoría no definida | — | — | — | — | — | — |
| **V. OTRAS ACTIVIDADES** | 6 | 32 | 38 | 38 | | 38 |
| Sirvientes | 4 | 30 | 34 | 34 | — | 34 |
| Categoría no definida | 2 | 2 | 4 | 4 | — | 4 |
| **POBLACION INACTIVA** | 1.027 | 963 | 1.990 | 1.990 | | 1.990 |
| Estudiantes | 83 | 75 | 158 | 158 | — | 158 |
| Hospitalizados, asilados y otros | — | — | — | — | — | — |
| Presos | — | — | — | — | — | — |
| Rentistas y jubilados | — | — | — | — | — | — |
| Mujeres de oficios domésticos | — | 57 | 57 | 57 | — | 57 |
| Desocupados | 34 | 16 | 50 | 50 | — | 50 |
| Otros inactivos mayores de 14 años | 52 | 56 | 108 | 108 | — | 108 |
| Inactivos menores de 14 años | 858 | 759 | 1.617 | 1.617 | — | 1.617 |

* Comprende todos los demás servicios discriminados en la nomenclatura general, resumen del Departamento.

## Distribución de la población por ramas de actividad económica — (Continuación).

| RAMAS DE ACTIVIDAD Y CATEGORIA DENTRO DE CADA RAMA | SEXO | | | NACIONALIDAD | | |
|---|---|---|---|---|---|---|
| | H. | M. | T. | Colombianos | Extranjeros | Total |
| **MUNICIPIO DE TOPAGA** | | | | | | |
| Total general | 1.397 | 1.644 | 3.041 | 3.040 | 1 | 3.041 |
| **POBLACION ACTIVA** | 717 | 1.031 | 1.748 | 1.747 | 1 | 1.748 |
| **I. PRODUCCION PRIMARIA** | 618 | 763 | 1.381 | 1.381 | | 1.381 |
| **a) Agricultura y ganadería, explotación forestal, caza y pesca** | 618 | 761 | 1.379 | 1.379 | | 1.379 |
| Dueños, directores, patronos, gerentes | 220 | 55 | 275 | 275 | — | 275 |
| Empleados | — | — | — | — | — | — |
| Peones y obreros | 325 | 13 | 338 | 338 | — | 338 |
| Arrendatarios, agregados y colonos | 43 | 10 | 53 | 53 | — | 53 |
| Oficios domésticos | 2 | 616 | 618 | 618 | — | 618 |
| Sirvientes | 28 | 67 | 95 | 95 | — | 95 |
| Categoría no definida | — | — | — | — | — | — |
| **b) Industrias extractivas** | | 2 | 2 | 2 | | 2 |
| Dueños, directores, patronos, gerentes | — | — | — | — | — | — |
| Empleados | — | — | — | — | — | — |
| Peones y obreros | — | 2 | 2 | 2 | — | 2 |
| Categoría no definida | — | — | — | — | — | — |
| **II. INDUSTRIAS DE TRANSFORMACION** | 62 | 227 | 289 | 288 | 1 | 289 |
| **c) Industrias varias** | 46 | 227 | 273 | 272 | 1 | 273 |
| Dueños, directores, patronos, gerentes | 27 | 202 | 229 | 228 | 1 | 229 |
| Empleados | 3 | — | 3 | 3 | — | 3 |
| Peones y obreros | 16 | 25 | 41 | 41 | — | 41 |
| Categoría no definida | — | — | — | — | — | — |
| **d) Edificaciones y construcciones** | 16 | | 16 | 16 | | 16 |
| Dueños, directores, patronos, gerentes | — | — | — | — | — | — |
| Empleados | — | — | — | — | — | — |
| Peones y obreros | 16 | — | 16 | 16 | — | 16 |
| Categoría no definida | — | — | — | — | — | — |

(Continúa).

## Distribución de la población por ramas de actividad económica — (Continuación).

| RAMAS DE ACTIVIDAD Y CATEGORIA DENTRO DE CADA RAMA | SEXO | | | NACIONALIDAD | | |
|---|---|---|---|---|---|---|
| | H. | M. | T. | Colombianos | Extranjeros | Total |
| **MUNICIPIO DE TOPAGA — (Conclusión).** | | | | | | |
| **III. SERVICIOS** | 20 | 5 | 25 | 25 | | 25 |
| **e) Transportes y comunicaciones** | | | | | | |
| Dueños, directores, patronos, gerentes | — | — | — | — | — | — |
| Empleados | — | — | — | — | — | — |
| Peones y obreros | — | — | — | — | — | — |
| Categoría no definida | — | — | — | — | — | — |
| **f) Comercio, bancos y seguros** | 14 | 2 | 16 | 15 | | 15 |
| Dueños, directores, patronos, gerentes | 13 | 2 | 15 | 15 | — | 15 |
| Empleados | 1 | — | 1 | 1 | — | 1 |
| Peones y obreros | — | — | — | — | — | — |
| Categoría no definida | — | — | — | — | — | — |
| **g) Otros servicios *** | 6 | 3 | 9 | 9 | | 9 |
| Dueños, directores, patronos, gerentes | — | 1 | 1 | 1 | — | 1 |
| Empleados | 6 | 2 | 8 | 8 | — | 8 |
| Peones y obreros | — | — | — | — | — | — |
| Categoría no definida | — | — | — | — | — | — |
| **IV. ACTIVIDADES LIBERALES** | 4 | | 4 | 4 | | 4 |
| Dueños, directores, patronos, gerentes | — | — | — | — | — | — |
| Empleados | — | — | — | — | — | — |
| Profesionales por su cuenta | 2 | — | 2 | 2 | — | 2 |
| Categoría no definida | 2 | — | 2 | 2 | — | 2 |
| **V. OTRAS ACTIVIDADES** | 13 | 36 | 49 | 49 | | 49 |
| Sirvientes | 13 | 36 | 49 | 49 | — | 49 |
| Categoría no definida | — | — | — | — | — | — |
| **POBLACION INACTIVA** | 680 | 613 | 1.293 | 1.293 | | 1.293 |
| Estudiantes | 125 | 95 | 220 | 220 | — | 220 |
| Hospitalizados, asilados y otros | — | — | — | — | — | — |
| Presos | — | — | — | — | — | — |
| Rentistas y jubilados | — | — | — | — | — | — |
| Mujeres de oficios domésticos | — | 88 | 88 | 88 | — | 88 |
| Desocupados | 8 | 13 | 21 | 21 | — | 21 |
| Otros inactivos mayores de 14 años | 49 | 13 | 62 | 62 | — | 62 |
| Inactivos menores de 14 años | 498 | 404 | 902 | 902 | — | 902 |

* Comprende todos los demás servicios discriminados en la nomenclatura general, resumen del Departamento.

## Distribución de la población por ramas de actividad económica — (Continuación).

| RAMAS DE ACTIVIDAD Y CATEGORIA DENTRO DE CADA RAMA | SEXO | | | NACIONALIDAD | | |
|---|---|---|---|---|---|---|
| | H. | M. | T. | Colombianos | Extranjeros | Total |
| **MUNICIPIO DE TOTA** | | | | | | |
| Total general | 2.856 | 3.172 | 6.028 | 6.019 | 9 | 6.028 |
| **POBLACION ACTIVA** | 1.657 | 2.040 | 3.697 | 3.688 | 9 | 3.697 |
| **I. PRODUCCION PRIMARIA** | 1.580 | 1.463 | 3.043 | 3.043 | | 3.043 |
| **a) Agricultura y ganadería, explotación forestal, caza y pesca** | 1.579 | 1.463 | 3.042 | 3.042 | | 3.042 |
| Dueños, directores, patronos, gerentes | 894 | 110 | 1.004 | 1.004 | — | 1.004 |
| Empleados | 1 | — | 1 | 1 | — | 1 |
| Peones y obreros | 479 | 83 | 562 | 562 | — | 562 |
| Arrendatarios, agregados y colonos | 105 | 13 | 118 | 118 | — | 118 |
| Oficios domésticos | 7 | 1.089 | 1.096 | 1.096 | — | 1.096 |
| Sirvientes | 93 | 168 | 261 | 261 | — | 261 |
| Categoría no definida | — | — | — | — | — | — |
| **b) Industrias extractivas** | 1 | | 1 | 1 | | 1 |
| Dueños, directores, patronos, gerentes | — | — | — | — | — | — |
| Empleados | — | — | — | — | — | — |
| Peones y obreros | — | — | — | — | — | — |
| Categoría no definida | 1 | — | 1 | 1 | — | 1 |
| **II. INDUSTRIAS DE TRANSFORMACION** | 54 | 541 | 595 | 587 | 8 | 595 |
| **c) Industrias varias** | 51 | 541 | 592 | 584 | 8 | 592 |
| Dueños, directores, patronos, gerentes | 21 | 296 | 317 | 317 | — | 317 |
| Empleados | — | — | — | — | — | — |
| Peones y obreros | 27 | 235 | 262 | 262 | — | 262 |
| Categoría no definida | 3 | 10 | 13 | 5 | 8 | 13 |
| **d) Edificaciones y construcciones** | 3 | | 3 | 3 | | 3 |
| Dueños, directores, patronos, gerentes | — | — | — | — | — | — |
| Empleados | — | — | — | — | — | — |
| Peones y obreros | 3 | — | 3 | 3 | — | 3 |
| Categoría no definida | — | — | — | — | — | — |

(Continúa).

## Distribución de la población por ramas de actividad económica — (Continuación).

| RAMAS DE ACTIVIDAD Y CATEGORIA DENTRO DE CADA RAMA | SEXO | | | NACIONALIDAD | | |
|---|---|---|---|---|---|---|
| | H. | M. | T. | Colombianos | Extranjeros | Total |
| **MUNICIPIO DE TOTA — (Conclusión).** | | | | | | |
| **III. SERVICIOS** | 6 | 11 | 17 | 16 | 1 | 17 |
| **e) Transportes y comunicaciones** | | 3 | 3 | 3 | | 3 |
| Dueños, directores, patronos, gerentes | — | — | — | — | — | — |
| Empleados | — | 3 | 3 | 3 | — | 3 |
| Peones y obreros | — | — | — | — | — | — |
| Categoría no definida | — | — | — | — | — | — |
| **f) Comercio, bancos y seguros** | | 4 | 4 | 3 | 1 | 4 |
| Dueños, directores, patronos, gerentes | — | 2 | 2 | 2 | — | 2 |
| Empleados | — | 1 | 1 | — | 1 | 1 |
| Peones y obreros | — | — | — | — | — | — |
| Categoría no definida | — | 1 | 1 | 1 | — | 1 |
| **g) Otros servicios *** | 6 | 4 | 10 | 10 | | 10 |
| Dueños, directores, patronos, gerentes | — | 2 | 2 | 2 | — | 2 |
| Empleados | 6 | 1 | 7 | 7 | — | 7 |
| Peones y obreros | — | 1 | 1 | 1 | — | 1 |
| Categoría no definida | — | — | — | — | — | — |
| **IV. ACTIVIDADES LIBERALES** | 2 | | 2 | 2 | | 2 |
| Dueños, directores, patronos, gerentes | — | — | — | — | — | — |
| Empleados | 1 | — | 1 | 1 | — | 1 |
| Profesionales por su cuenta | 1 | — | 1 | 1 | — | 1 |
| Categoría no definida | — | — | — | — | — | — |
| **V. OTRAS ACTIVIDADES** | 15 | 25 | 40 | 40 | | 40 |
| Sirvientes | 13 | 24 | 37 | 37 | — | 37 |
| Categoría no definida | 2 | 1 | 3 | 3 | — | 3 |
| **POBLACION INACTIVA** | 1.199 | 1.132 | 2.331 | 2.331 | | 2.331 |
| Estudiantes | 130 | 67 | 197 | 197 | — | 197 |
| Hospitalizados, asilados y otros | — | — | — | — | — | — |
| Presos | — | — | — | — | — | — |
| Rentistas y jubilados | 2 | — | 2 | 2 | — | 2 |
| Mujeres de oficios domésticos | — | 67 | 67 | 67 | — | 67 |
| Desocupados | 12 | 27 | 39 | 39 | — | 39 |
| Otros inactivos mayores de 14 años | 49 | 17 | 66 | 66 | — | 66 |
| Inactivos menores de 14 años | 1.006 | 954 | 1.960 | 1.960 | — | 1.960 |

* Comprende todos los demás servicios discriminados en la nomenclatura general, resumen del Departamento.

## Distribución de la población por ramas de actividad económica — (Continuación).

| RAMAS DE ACTIVIDAD Y CATEGORIA DENTRO DE CADA RAMA | SEXO | | | NACIONALIDAD | | |
|---|---|---|---|---|---|---|
| | H. | M. | T. | Colombianos | Extranjeros | Total |
| **MUNICIPIO DE TRINIDAD** | | | | | | |
| Total general | 1.251 | 1.145 | 2.396 | 2.366 | 30 | 2.396 |
| **POBLACION ACTIVA** | 650 | 672 | 1.322 | 1.293 | 29 | 1.322 |
| **I. PRODUCCION PRIMARIA** | 598 | 607 | 1.205 | 1.180 | 25 | 1.205 |
| **a) Agricultura y ganadería, explotación forestal, caza y pesca** | 576 | 605 | 1.181 | 1.160 | 21 | 1.181 |
| Dueños, directores, patronos, gerentes | 251 | 33 | 284 | 277 | 7 | 284 |
| Empleados | 4 | — | 4 | 4 | — | 4 |
| Peones y obreros | 297 | 6 | 303 | 294 | 9 | 303 |
| Arrendatarios, agregados y colonos | 1 | 1 | 2 | — | 2 | 2 |
| Oficios domésticos | 4 | 523 | 527 | 525 | 2 | 527 |
| Sirvientes | 18 | 42 | 60 | 59 | 1 | 60 |
| Categoría no definida | 1 | — | 1 | 1 | — | 1 |
| **b) Industrias extractivas** | 22 | 2 | 24 | 20 | 4 | 24 |
| Dueños, directores, patronos, gerentes | — | — | — | — | — | — |
| Empleados | 9 | — | 9 | 6 | 3 | 9 |
| Peones y obreros | 10 | 2 | 12 | 11 | 1 | 12 |
| Categoría no definida | 3 | — | 3 | 3 | — | 3 |
| **II. INDUSTRIAS DE TRANSFORMACION** | 16 | 23 | 39 | 37 | 2 | 39 |
| **c) Industrias varias** | 14 | 23 | 37 | 36 | 1 | 37 |
| Dueños, directores, patronos, gerentes | 14 | 22 | 36 | 35 | 1 | 36 |
| Empleados | — | — | — | — | — | — |
| Peones y obreros | — | 1 | 1 | 1 | — | 1 |
| Categoría no definida | — | — | — | — | — | — |
| **d) Edificaciones y construcciones** | 2 | | 2 | 1 | 1 | 2 |
| Dueños, directores, patronos, gerentes | 1 | — | 1 | 1 | — | 1 |
| Empleados | — | — | — | — | — | — |
| Peones y obreros | 1 | — | 1 | — | 1 | 1 |
| Categoría no definida | — | — | — | — | — | — |

(Continúa).

## Distribución de la población por ramas de actividad económica — (Continuación).

| RAMAS DE ACTIVIDAD Y CATEGORIA DENTRO DE CADA RAMA | SEXO | | | NACIONALIDAD | | |
|---|---|---|---|---|---|---|
| | H. | M. | T. | Colombianos | Extranjeros | Total |
| **MUNICIPIO DE TRINIDAD — (Conclusión).** | | | | | | |
| **III. SERVICIOS** | 33 | 30 | 63 | 61 | 2 | 63 |
| **e) Transportes y comunicaciones** | | | | | | |
| Dueños, directores, patronos, gerentes | — | — | — | — | — | — |
| Empleados | — | — | — | — | — | — |
| Peones y obreros | — | — | — | — | — | — |
| Categoría no definida | — | — | — | — | — | — |
| **f) Comercio, bancos y seguros** | 14 | 3 | 17 | 16 | 1 | 17 |
| Dueños, directores, patronos, gerentes | 14 | 2 | 16 | 15 | 1 | 16 |
| Empleados | — | 1 | 1 | 1 | — | 1 |
| Peones y obreros | — | — | — | — | — | — |
| Categoría no definida | — | — | — | — | — | — |
| **g) Otros servicios *** | 19 | 27 | 46 | 45 | 1 | 46 |
| Dueños, directores, patronos, gerentes | 3 | 20 | 23 | 23 | — | 23 |
| Empleados | 15 | 1 | 16 | 16 | — | 16 |
| Peones y obreros | — | 5 | 5 | 5 | — | 5 |
| Categoría no definida | 1 | 1 | 2 | 1 | 1 | 2 |
| **IV. ACTIVIDADES LIBERALES** | 1 | | 1 | 1 | | 1 |
| Dueños, directores, patronos, gerentes | — | — | — | — | — | — |
| Empleados | — | — | — | — | — | — |
| Profesionales por su cuenta | 1 | — | 1 | 1 | — | 1 |
| Categoría no definida | — | — | — | — | — | — |
| **V. OTRAS ACTIVIDADES** | 2 | 12 | 14 | 14 | | 14 |
| Sirvientes | 2 | 12 | 14 | 14 | — | 14 |
| Categoría no definida | — | — | — | — | — | — |
| **POBLACION INACTIVA** | 601 | 473 | 1.074 | 1.073 | 1 | 1.074 |
| Estudiantes | 29 | 27 | 56 | 56 | — | 56 |
| Hospitalizados, asilados y otros | — | — | — | — | — | — |
| Presos | — | — | — | — | — | — |
| Rentistas y jubilados | 2 | 2 | 4 | 4 | — | 4 |
| Mujeres de oficios domésticos | — | 51 | 51 | 51 | — | 51 |
| Desocupados | 9 | — | 9 | 9 | — | 9 |
| Otros inactivos mayores de 14 años | 70 | 12 | 82 | 81 | 1 | 82 |
| Inactivos menores de 14 años | 491 | 381 | 872 | 872 | — | 872 |

* Comprende todos los demás servicios discriminados en la nomenclatura general, resumen del Departamento.

## Distribución de la población por ramas de actividad económica — (Continuación).

| RAMAS DE ACTIVIDAD Y CATEGORIA DENTRO DE CADA RAMA | SEXO | | | NACIONALIDAD | | |
|---|---|---|---|---|---|---|
| | H. | M. | T. | Colombianos | Extranjeros | Total |
| **MUNICIPIO DE TURMEQUE** | | | | | | |
| Total general | 2.934 | 3.672 | 6.606 | 6.601 | 5 | 6.606 |
| **POBLACION ACTIVA** | 1.773 | 2.345 | 4.118 | 4.113 | 5 | 4.118 |
| **I. PRODUCCION PRIMARIA** | 1.608 | 1.870 | 3.478 | 3.477 | 1 | 3.478 |
| **a) Agricultura y ganadería, explotación forestal, caza y pesca** | 1.603 | 1.870 | 3.473 | 3.472 | 1 | 3.473 |
| Dueños, directores, patronos, gerentes | 952 | 71 | 1.023 | 1.022 | 1 | 1.023 |
| Empleados | — | 1 | 1 | 1 | — | 1 |
| Peones y obreros | 396 | 6 | 402 | 402 | — | 402 |
| Arrendatarios, agregados y colonos | 196 | 9 | 205 | 205 | — | 205 |
| Oficios domésticos | 8 | 1.681 | 1.689 | 1.689 | — | 1.689 |
| Sirvientes | 50 | 102 | 152 | 152 | — | 152 |
| Categoría no definida | 1 | — | 1 | 1 | — | 1 |
| **b) Industrias extractivas** | 5 | | 5 | 5 | | 5 |
| Dueños, directores, patronos, gerentes | — | — | — | — | — | — |
| Empleados | — | — | — | — | — | — |
| Peones y obreros | 5 | — | 5 | 5 | — | 5 |
| Categoría no definida | — | — | — | — | — | — |
| **II. INDUSTRIAS DE TRANSFORMACION** | 60 | 346 | 406 | 402 | 4 | 406 |
| **c) Industrias varias** | 45 | 346 | 391 | 387 | 4 | 391 |
| Dueños, directores, patronos, gerentes | 40 | 313 | 353 | 353 | — | 353 |
| Empleados | 1 | 1 | 2 | 2 | — | 2 |
| Peones y obreros | 3 | 29 | 32 | 29 | 3 | 32 |
| Categoría no definida | 1 | 3 | 4 | 3 | 1 | 4 |
| **d) Edificaciones y construcciones** | 15 | | 15 | 15 | | 15 |
| Dueños, directores, patronos, gerentes | 2 | — | 2 | 2 | — | 2 |
| Empleados | — | — | — | — | — | — |
| Peones y obreros | 13 | — | 13 | 13 | — | 13 |
| Categoría no definida | — | — | — | — | — | — |

(Continúa).

## Distribución de la población por ramas de actividad económica — (Continuación).

| RAMAS DE ACTIVIDAD Y CATEGORIA DENTRO DE CADA RAMA | SEXO | | | NACIONALIDAD | | |
|---|---|---|---|---|---|---|
| | H. | M. | T. | Colombianos | Extranjeros | Total |
| **MUNICIPIO DE TURMEQUE — (Conclusión).** | | | | | | |
| **III. SERVICIOS** | 76 | 32 | 108 | 108 | | 108 |
| **e) Transportes y comunicaciones** | | 2 | 2 | 2 | | 2 |
| Dueños, directores, patronos, gerentes | — | — | — | — | — | — |
| Empleados | — | 2 | 2 | 2 | — | 2 |
| Peones y obreros | — | — | — | — | — | — |
| Categoría no definida | — | — | — | — | — | — |
| **f) Comercio, bancos y seguros** | 61 | 22 | 83 | 83 | | 83 |
| Dueños, directores, patronos, gerentes | 57 | 19 | 76 | 76 | — | 76 |
| Empleados | 1 | 2 | 3 | 3 | — | 3 |
| Peones y obreros | 2 | — | 2 | 2 | — | 2 |
| Categoría no definida | 1 | 1 | 2 | 2 | — | 2 |
| **g) Otros servicios *** | 15 | 8 | 23 | 23 | | 23 |
| Dueños, directores, patronos, gerentes | 1 | 3 | 4 | 4 | — | 4 |
| Empleados | 13 | 5 | 18 | 18 | — | 18 |
| Peones y obreros | — | — | — | — | — | — |
| Categoría no definida | 1 | — | 1 | 1 | — | 1 |
| **IV. ACTIVIDADES LIBERALES** | 7 | 3 | 10 | 10 | | 10 |
| Dueños, directores, patronos, gerentes | 1 | 3 | 4 | 4 | — | 4 |
| Empleados | 1 | — | 1 | 1 | — | 1 |
| Profesionales por su cuenta | 5 | — | 5 | 5 | — | 5 |
| Categoría no definida | — | — | — | — | — | — |
| **V. OTRAS ACTIVIDADES** | 22 | 94 | 116 | 116 | | 116 |
| Sirvientes | 22 | 94 | 116 | 116 | — | 116 |
| Categoría no definida | — | — | — | — | — | — |
| **POBLACION INACTIVA** | 1.161 | 1.327 | 2.488 | 2.488 | | 2.488 |
| Estudiantes | 134 | 77 | 211 | 211 | — | 211 |
| Hospitalizados, asilados y otros | — | — | — | — | — | — |
| Presos | — | — | — | — | — | — |
| Rentistas y jubilados | 4 | 5 | 9 | 9 | — | 9 |
| Mujeres de oficios domésticos | — | 111 | 111 | 111 | | 111 |
| Desocupados | 6 | 3 | 9 | 9 | — | 9 |
| Otros inactivos mayores de 14 años | 4 | 9 | 13 | 13 | — | 13 |
| Inactivos menores de 14 años | 1 013 | 1.122 | 2.135 | 2.135 | — | 2.135 |

* Comprende todos los demás servicios discriminados en la nomenclatura general, resumen del Departamento.

## Distribución de la población por ramas de actividad económica — (Continuación).

| RAMAS DE ACTIVIDAD Y CATEGORIA DENTRO DE CADA RAMA | SEXO | | | NACIONALIDAD | | |
|---|---|---|---|---|---|---|
| | H. | M. | T. | Colombianos | Extranjeros | Total |
| **MUNICIPIO DE TUTA** | | | | | | |
| **Total general** | 2.431 | 2.920 | 5.351 | 5.349 | 2 | 5.351 |
| **POBLACION ACTIVA** | 1.373 | 1.881 | 3.254 | 3.253 | 1 | 3.254 |
| **I. PRODUCCION PRIMARIA** | 1.136 | 1.311 | 2.447 | 2.447 | | 2.447 |
| **a) Agricultura y ganadería, explotación forestal, caza y pesca** | 1.135 | 1.311 | 2.446 | 2.446 | | 2.446 |
| Dueños, directores, patronos, gerentes | 541 | 27 | 568 | 568 | — | 568 |
| Empleados | — | — | — | — | — | — |
| Peones y obreros | 435 | 52 | 487 | 487 | — | 487 |
| Arrendatarios, agregados y colonos | 90 | 1 | 91 | 91 | — | 91 |
| Oficios domésticos | 18 | 1.070 | 1.088 | 1.088 | — | 1.088 |
| Sirvientes | 49 | 161 | 210 | 210 | — | 210 |
| Categoría no definida | 2 | — | 2 | 2 | — | 2 |
| **b) Industrias extractivas** | 1 | | 1 | 1 | | 1 |
| Dueños, directores, patronos, gerentes | 1 | — | 1 | 1 | — | 1 |
| Empleados | — | — | — | — | — | — |
| Peones y obreros | — | — | — | — | — | — |
| Categoría no definida | — | — | — | — | — | — |
| **II. INDUSTRIAS DE TRANSFORMACION** | 109 | 456 | 565 | 564 | 1 | 565 |
| **c) Industrias varias** | 57 | 456 | 513 | 512 | 1 | 513 |
| Dueños, directores, patronos, gerentes | 43 | 419 | 462 | 462 | — | 462 |
| Empleados | 2 | 1 | 3 | 3 | — | 3 |
| Peones y obreros | 9 | 34 | 43 | 43 | — | 43 |
| Categoría no definida | 3 | 2 | 5 | 4 | 1 | 5 |
| **d) Edificaciones y construcciones** | 52 | | 52 | 52 | | 52 |
| Dueños, directores, patronos, gerentes | 9 | — | 9 | 9 | — | 9 |
| Empleados | 1 | — | 1 | 1 | — | 1 |
| Peones y obreros | 41 | — | 41 | 41 | — | 41 |
| Categoría no definida | 1 | — | 1 | 1 | — | 1 |



(Continúa).

## Distribución de la población, por ramas de actividad económica — (Continuación).

| RAMAS DE ACTIVIDAD Y CATEGORIA DENTRO DE CADA RAMA | SEXO | | | NACIONALIDAD | | |
|---|---|---|---|---|---|---|
| | H. | M. | T. | Colombianos | Extranjeros | Tota |
| **MUNICIPIO DE TUTA — (Conclusión).** | | | | | | |
| **III. SERVICIOS** | 107 | 47 | 154 | 154 | | 154 |
| **e) Transportes y comunicaciones** | 13 | 1 | 14 | 14 | | 14 |
| Dueños, directores, patronos, gerentes | 2 | — | 2 | 2 | — | 2 |
| Empleados | 10 | 1 | 11 | 11 | — | 11 |
| Peones y obreros | 1 | — | 1 | 1 | — | 1 |
| Categoría no definida | — | — | — | — | — | — |
| **f) Comercio, bancos y seguros** | 70 | 32 | 102 | 102 | | 102 |
| Dueños, directores, patronos, gerentes | 69 | 28 | 97 | 97 | — | 97 |
| Empleados | — | 1 | 1 | 1 | — | 1 |
| Peones y obreros | — | 2 | 2 | 2 | — | 2 |
| Categoría no definida | 1 | 1 | 2 | 2 | — | 2 |
| **g) Otros servicios *** | 24 | 14 | 38 | 38 | | 38 |
| Dueños, directores, patronos, gerentes | 5 | 10 | 15 | 15 | — | 15 |
| Empleados | 18 | 4 | 22 | 22 | — | 22 |
| Peones y obreros | 1 | — | 1 | 1 | — | 1 |
| Categoría no definida | — | — | — | — | — | — |
| **IV. ACTIVIDADES LIBERALES** | 3 | | 3 | 3 | | 3 |
| Dueños, directores, patronos, gerentes | — | — | — | — | — | — |
| Empleados | 1 | — | 1 | 1 | — | 1 |
| Profesionales por su cuenta | 2 | — | 2 | 2 | — | 2 |
| Categoría no definida | — | — | — | — | — | — |
| **V. OTRAS ACTIVIDADES** | 18 | 67 | 85 | 85 | | 85 |
| Sirvientes | 12 | 66 | 78 | 78 | — | 78 |
| Categoría no definida | 6 | 1 | 7 | 7 | — | 7 |
| **POBLACION INACTIVA** | 1.058 | 1.039 | 2.097 | 2.096 | 1 | 2.097 |
| Estudiantes | 174 | 93 | 267 | 267 | — | 267 |
| Hospitalizados, asilados y otros | — | 1 | 1 | 1 | — | 1 |
| Presos | — | — | — | — | — | — |
| Rentistas y jubilados | 25 | 7 | 32 | 32 | — | 32 |
| Mujeres de oficios domésticos | — | 81 | 81 | 80 | 1 | 81 |
| Desocupados | 5 | 4 | 9 | 9 | — | 9 |
| Otros inactivos mayores de 14 años | 30 | 57 | 87 | 87 | — | 87 |
| Inactivos menores de 14 años | 824 | 796 | 1.620 | 1.620 | — | 1.620 |

* Comprende todos los demás servicios discriminados en la nomenclatura general, resumen del Departamento.

## Distribución de la población por ramas de actividad económica — (Continuación).

| RAMAS DE ACTIVIDAD Y CATEGORIA DENTRO DE CADA RAMA | SEXO | | | NACIONALIDAD | | |
|---|---|---|---|---|---|---|
| | H. | M. | T. | Colombianos | Extranjeros | Total |
| **MUNICIPIO DE TUTASA** | | | | | | |
| Total general | 1.119 | 1.180 | 2.299 | 2.299 | | 2.299 |
| **POBLACION ACTIVA** | 708 | 837 | 1.545 | 1.545 | | 1.545 |
| **I. PRODUCCION PRIMARIA** | 584 | 216 | 800 | 800 | | 800 |
| **a) Agricultura y ganadería, explotación forestal, caza y pesca** | 584 | 216 | 800 | 800 | | 800 |
| Dueños, directores, patronos, gerentes | 400 | 16 | 416 | 416 | — | 416 |
| Empleados | — | — | — | — | — | — |
| Peones y obreros | 96 | 3 | 99 | 99 | — | 99 |
| Arrendatarios, agregados y colonos | 4 | — | 4 | 4 | — | 4 |
| Oficios domésticos | — | 64 | 64 | 64 | — | 64 |
| Sirvientes | 84 | 133 | 217 | 217 | — | 217 |
| Categoría no definida | — | — | — | — | — | — |
| **b) Industrias extractivas** | | | | | | |
| Dueños, directores, patronos, gerentes | — | — | — | — | — | — |
| Empleados | — | — | — | — | — | — |
| Peones y obreros | — | — | — | — | — | — |
| Categoría no definida | — | — | — | — | — | — |
| **II. INDUSTRIAS DE TRANSFORMACION** | 52 | 575 | 627 | 627 | | 627 |
| **c) Industrias varias** | 43 | 574 | 617 | 617 | | 617 |
| Dueños, directores, patronos, gerentes | 26 | 482 | 508 | 508 | — | 508 |
| Empleados | — | — | — | — | — | — |
| Peones y obreros | 17 | 91 | 108 | 108 | — | 108 |
| Categoría no definida | — | 1 | 1 | 1 | — | 1 |
| **d) Edificaciones y construcciones** | 9 | 1 | 10 | 10 | | 10 |
| Dueños, directores, patronos, gerentes | — | 1 | 1 | 1 | — | 1 |
| Empleados | — | — | — | — | — | — |
| Peones y obreros | 9 | — | 9 | 9 | — | 9 |
| Categoría no definida | — | — | — | — | — | — |

(Continúa).

## *Distribución de la población por ramas de actividad económica — (Continuación).*

| RAMAS DE ACTIVIDAD Y CATEGORIA DENTRO DE CADA RAMA | SEXO | | | NACIONALIDAD | | |
|---|---|---|---|---|---|---|
| | H. | M. | T. | Colombianos | Extranjeros | Total |
| **MUNICIPIO DE TUTASA — (Conclusión).** | | | | | | |
| **III. SERVICIOS** | **67** | **31** | **98** | **98** | | **98** |
| **e) Transportes y comunicaciones** | **5** | | **5** | **5** | | **5** |
| Dueños, directores, patronos, gerentes | 2 | — | 2 | 2 | — | 2 |
| Empleados | 1 | — | 1 | 1 | — | 1 |
| Peones y obreros | 2 | — | 2 | 2 | — | 2 |
| Categoría no definida | — | — | — | — | — | — |
| **f) Comercio, bancos y seguros** | **53** | **7** | **60** | **60** | | **60** |
| Dueños, directores, patronos, gerentes | 53 | 7 | 60 | 60 | — | 60 |
| Empleados | — | — | — | — | — | — |
| Peones y obreros | — | — | — | — | — | — |
| Categoría no definida | — | — | — | — | — | — |
| **g) Otros servicios *** | **9** | **24** | **33** | **33** | | **33** |
| Dueños, directores, patronos, gerentes | 2 | 19 | 21 | 21 | — | 21 |
| Empleados | 7 | 4 | 11 | 11 | — | 11 |
| Peones y obreros | — | 1 | 1 | 1 | — | 1 |
| Categoría no definida | — | — | — | — | | — |
| **IV. ACTIVIDADES LIBERALES** | **1** | | **1** | **1** | | **1** |
| Dueños, directores, patronos, gerentes | — | — | — | — | — | — |
| Empleados | — | — | — | — | — | — |
| Profesionales por su cuenta | 1 | — | 1 | 1 | — | 1 |
| Categoría no definida | — | — | — | — | — | — |
| **V. OTRAS ACTIVIDADES** | **4** | **15** | **19** | **19** | | **19** |
| Sirvientes | 4 | 15 | 19 | 19 | — | 19 |
| Categoría no definida | — | — | — | — | — | — |
| **POBLACION INACTIVA** | **411** | **343** | **754** | **754** | | **754** |
| Estudiantes | 157 | 79 | 236 | 236 | — | 236 |
| Hospitalizados, asilados y otros | — | — | — | — | — | — |
| Presos | — | — | — | — | — | — |
| Rentistas y jubilados | — | — | — | — | — | — |
| Mujeres de oficios domésticos | — | 5 | 5 | 5 | — | 5 |
| *Desocupados* | 4 | 5 | 9 | 9 | — | 9 |
| Otros inactivos mayores de 14 años | 6 | 6 | 12 | 12 | — | 12 |
| Inactivos menores de 14 años | 244 | 248 | 492 | 492 | — | 492 |

* Comprende todos los demás servicios discriminados en la nomenclatura general, resumen del Departamento.

## Distribución de la población, por ramas de actividad económica — (Continuación).

| RAMAS DE ACTIVIDAD Y CATEGORIA DENTRO DE CADA RAMA | SEXO | | | NACIONALIDAD | | |
|---|---|---|---|---|---|---|
| | H. | M. | T. | Colombianos | Extranjeros | Total |
| **MUNICIPIO DE UMBITA** | | | | | | |
| Total general | 3.499 | 3.788 | 7.287 | 7.284 | 3 | 7.287 |
| **POBLACION ACTIVA** | 2.116 | 2.425 | 4.541 | 4.538 | 3 | 4.541 |
| **I. PRODUCCION PRIMARIA** | 2.002 | 2.150 | 4.152 | 4.150 | 2 | 4.152 |
| **a) Agricultura y ganadería, explotación forestal, caza y pesca** | 2.000 | 2.150 | 4.150 | 4.148 | 2 | 4.150 |
| Dueños, directores, patronos, gerentes | 1.219 | 37 | 1.256 | 1.256 | — | 1.256 |
| Empleados | 2 | — | 2 | 2 | — | 2 |
| Peones y obreros | 367 | 17 | 384 | 384 | — | 384 |
| Arrendatarios, agregados y colonos | 319 | 8 | 327 | 327 | — | 327 |
| Oficios domésticos | 7 | 1.898 | 1.905 | 1.903 | 2 | 1.905 |
| Sirvientes | 61 | 190 | 251 | 251 | — | 251 |
| Categoría no definida | 25 | — | 25 | 25 | — | 25 |
| **b) Industrias extractivas** | 2 | | 2 | 2 | | 2 |
| Dueños, directores, patronos, gerentes | 1 | — | 1 | 1 | — | 1 |
| Empleados | — | — | — | — | — | — |
| Peones y obreros | — | — | — | — | — | — |
| Categoría no definida | 1 | — | 1 | 1 | — | 1 |
| **II. INDUSTRIAS DE TRANSFORMACION** | 51 | 215 | 266 | 265 | 1 | 266 |
| **c) Industrias varias** | 38 | 215 | 254 | 253 | 1 | 254 |
| Dueños, directores, patronos, gerentes | 26 | 183 | 209 | 208 | 1 | 209 |
| Empleados | — | — | — | — | — | — |
| Peones y obreros | 7 | 14 | 21 | 21 | — | 21 |
| Categoría no definida | 6 | 18 | 24 | 24 | — | 24 |
| **d) Edificaciones y construcciones** | 12 | | 12 | 12 | | 12 |
| Dueños, directores, patronos, gerentes | 2 | — | 2 | 2 | — | 2 |
| Empleados | — | — | — | — | — | — |
| Peones y obreros | 10 | — | 10 | 10 | — | 10 |
| Categoría no definida | — | — | — | — | — | — |

(Continúa).

## Distribución de la población por ramas de actividad económica — (Continuación).

| RAMAS DE ACTIVIDAD Y CATEGORIA DENTRO DE CADA RAMA | SEXO | | | NACIONALIDAD | | |
|---|---|---|---|---|---|---|
| | H. | M. | T. | Colombianos | Extranjeros | Total |
| **MUNICIPIO DE UMBITA — (Conclusión).** | | | | | | |
| **III. SERVICIOS** | 54 | 24 | 78 | 78 | | 78 |
| **e) Transportes y comunicaciones** | 2 | 2 | 4 | 4 | | 4 |
| Dueños, directores, patronos, gerentes | 1 | — | 1 | 1 | — | 1 |
| Empleados | 1 | 2 | 3 | 3 | — | 3 |
| Peones y obreros | — | — | — | — | — | — |
| Categoría no definida | — | — | — | — | — | — |
| **f) Comercio, bancos y seguros** | 39 | 15 | 54 | 54 | | 54 |
| Dueños, directores, patronos, gerentes | 35 | 13 | 48 | 48 | — | 48 |
| Empleados | 2 | — | 2 | 2 | — | 2 |
| Peones y obreros | — | — | — | — | — | — |
| Categoría no definida | 2 | 2 | 4 | 4 | — | 4 |
| **g) Otros servicios *** | 13 | 7 | 20 | 20 | | 20 |
| Dueños, directores, patronos, gerentes | 2 | — | 2 | 2 | — | 2 |
| Empleados | 11 | 7 | 18 | 18 | — | 18 |
| Peones y obreros | — | — | — | — | — | — |
| Categoría no definida | — | — | — | — | — | — |
| **IV. ACTIVIDADES LIBERALES** | 2 | | 2 | 2 | | 2 |
| Dueños, directores, patronos, gerentes | — | — | — | — | — | — |
| Empleados | 1 | — | 1 | 1 | — | 1 |
| Profesionales por su cuenta | 1 | — | 1 | 1 | — | 1 |
| Categoría no definida | — | — | — | — | — | — |
| **V. OTRAS ACTIVIDADES** | 7 | 36 | 43 | 43 | | 43 |
| Sirvientes | 6 | 36 | 42 | 42 | — | 42 |
| Categoría no definida | 1 | — | 1 | 1 | — | 1 |
| **POBLACION INACTIVA** | 1.383 | 1.363 | 2.746 | 2.746 | | 2.746 |
| Estudiantes | 180 | 136 | 316 | 316 | — | 316 |
| Hospitalizados, asilados y otros | — | 1 | 1 | 1 | — | 1 |
| Presos | — | — | — | — | — | — |
| Rentistas y jubilados | 1 | 13 | 14 | 14 | — | 14 |
| Mujeres de oficios domésticos | — | 140 | 140 | 140 | — | 140 |
| Desocupados | 4 | 4 | 8 | 8 | — | 8 |
| Otros inactivos mayores de 14 años | 21 | 28 | 49 | 49 | — | 49 |
| Inactivos menores de 14 años | 1.177 | 1.041 | 2.218 | 2.218 | — | 2.218 |

* Comprende todos los demás servicios discriminados en la nomenclatura general, resumen del Departamento.

## Distribución de la población por ramas de actividad económica — (Continuación).

| RAMAS DE ACTIVIDAD Y CATEGORIA DENTRO DE CADA RAMA | SEXO | | | NACIONALIDAD | | |
|---|---|---|---|---|---|---|
| | H. | M. | T. | Colombianos | Extranjeros | Total |
| **MUNICIPIO DE VENTAQUEMADA** | | | | | | |
| Total general | 3.104 | 3.640 | 6.744 | 6.744 | | 6.744 |
| **POBLACION ACTIVA** | 1.565 | 2.216 | 3.781 | 3.781 | | 3.781 |
| **I. PRODUCCION PRIMARIA** | 1.299 | 915 | 2.214 | 2.214 | | 2.214 |
| **a) Agricultura y ganadería, explotación forestal, caza y pesca** | 1.298 | 915 | 2.213 | 2.213 | | 2.213 |
| Dueños, directores, patronos, gerentes | 429 | 32 | 461 | 461 | — | 461 |
| Empleados | — | — | — | — | — | — |
| Peones y obreros | 808 | 72 | 880 | 880 | — | 880 |
| Arrendatarios, agregados y colonos | 9 | — | 9 | 9 | — | 9 |
| Oficios domésticos | 8 | 624 | 632 | 632 | — | 632 |
| Sirvientes | 44 | 187 | 231 | 231 | — | 231 |
| Categoría no definida | — | — | — | — | — | — |
| **b) Industrias extractivas** | 1 | | 1 | 1 | | 1 |
| Dueños, directores, patronos, gerentes | — | — | — | — | — | — |
| Empleados | — | — | — | — | — | — |
| Peones y obreros | 1 | — | 1 | 1 | — | 1 |
| Categoría no definida | — | — | — | — | — | — |
| **II. INDUSTRIAS DE TRANSFORMACION** | 169 | 1.202 | 1.371 | 1.371 | | 1.371 |
| **c) Industrias varias** | 90 | 1.201 | 1.291 | 1.291 | | 1.291 |
| Dueños, directores, patronos, gerentes | 68 | 1.026 | 1.094 | 1.094 | — | 1.094 |
| Empleados | 1 | — | 1 | 1 | — | 1 |
| Peones y obreros | 21 | 175 | 196 | 196 | — | 196 |
| Categoría no definida | — | — | — | — | — | — |
| **d) Edificaciones y construcciones** | 79 | 1 | 80 | 80 | | 80 |
| Dueños, directores, patronos, gerentes | 6 | 1 | 7 | 7 | — | 7 |
| Empleados | 10 | — | 10 | 10 | — | 10 |
| Peones y obreros | 63 | — | 63 | 63 | — | 63 |
| Categoría no definida | — | — | — | — | — | — |

(Continúa).

## Distribución de la población por ramas de actividad económica — (Continuación).

| RAMAS DE ACTIVIDAD Y CATEGORIA DENTRO DE CADA RAMA | SEXO | | | NACIONALIDAD | | |
|---|---|---|---|---|---|---|
| | H. | M. | T. | Colombianos | Extranjeros | Total |
| **MUNICIPIO DE VENTAQUEMADA — (Conclusión).** | | | | | | |
| **III. SERVICIOS** | 84 | 61 | 145 | 145 | | 145 |
| **e) Transportes y comunicaciones** | 26 | 5 | 31 | 31 | | 31 |
| Dueños, directores, patronos, gerentes | 3 | — | 3 | 3 | — | 3 |
| Empleados | 22 | 5 | 27 | 27 | — | 27 |
| Peones y obreros | 1 | — | 1 | 1 | — | 1 |
| Categoría no definida | — | — | — | — | — | — |
| **f) Comercio, bancos y seguros** | 31 | 37 | 68 | 68 | | 68 |
| Dueños, directores, patronos, gerentes | 31 | 37 | 67 | 67 | — | 67 |
| Empleados | 1 | — | 1 | 1 | — | 1 |
| Peones y obreros | — | — | — | — | — | — |
| Categoría no definida | — | — | — | — | — | — |
| **g) Otros servicios *** | 27 | 19 | 46 | 46 | | 46 |
| Dueños, directores, patronos, gerentes | 3 | 15 | 18 | 18 | — | 18 |
| Empleados | 24 | 3 | 27 | 27 | — | 27 |
| Peones y obreros | — | 1 | 1 | 1 | — | 1 |
| Categoría no definida | — | — | — | — | — | — |
| **IV. ACTIVIDADES LIBERALES** | 3 | 1 | 4 | 4 | | 4 |
| Dueños, directores, patronos, gerentes | 2 | — | 2 | 2 | — | 2 |
| Empleados | — | — | — | — | — | — |
| Profesionales por su cuenta | 1 | 1 | 2 | 2 | — | 2 |
| Categoría no definida | — | — | — | — | — | — |
| **V. OTRAS ACTIVIDADES** | 10 | 37 | 47 | 47 | | 47 |
| Sirvientes | 9 | 37 | 46 | 46 | — | 46 |
| Categoría no definida | 1 | — | 1 | 1 | — | 1 |
| **POBLACION INACTIVA** | 1.539 | 1.424 | 2.963 | 2.963 | | 2.963 |
| Estudiantes | 168 | 92 | 260 | 260 | — | 260 |
| Hospitalizados, asilados y otros | — | — | — | — | — | — |
| Presos | — | — | — | — | — | — |
| Rentistas y jubilados | 4 | 4 | 8 | 8 | — | 8 |
| Mujeres de oficios domésticos | — | 36 | 36 | 36 | — | 36 |
| Desocupados | 16 | 16 | 32 | 32 | — | 32 |
| Otros inactivos mayores de 14 años | 96 | 144 | 240 | 240 | — | 240 |
| Inactivos menores de 14 años | 1.255 | 1.132 | 2.387 | 2.387 | — | 2.387 |

* Comprende todos los demás servicios discriminados en la nomenclatura general, resumen del Departamento.

## Distribución de la población, por ramas de actividad económica — (Continuación).

| RAMAS DE ACTIVIDAD Y CATEGORIA DENTRO DE CADA RAMA | SEXO | | | NACIONALIDAD | | |
|---|---|---|---|---|---|---|
| | H. | M. | T. | Colombianos | Extranjeros | Total |
| **MUNICIPIO DE VIRACACHA** | | | | | | |
| Total general | 2.508 | 2.405 | 4.913 | 4.899 | 14 | 4.913 |
| **POBLACION ACTIVA** | 1.450 | 1.476 | 2.926 | 2.912 | 14 | 2.926 |
| **I. PRODUCCION PRIMARIA** | 1.327 | 1.247 | 2.574 | 2.573 | 1 | 2.574 |
| **a) Agricultura y ganadería, explotación forestal, caza y pesca** | 1.309 | 1.246 | 2.555 | 2.554 | 1 | 2.555 |
| Dueños, directores, patronos, gerentes | 580 | 77 | 657 | 656 | 1 | 657 |
| Empleados | 5 | — | 5 | 5 | — | 5 |
| Peones y obreros | 461 | 70 | 531 | 531 | — | 531 |
| Arrendatarios, agregados y colonos | 205 | 16 | 221 | 221 | — | 221 |
| Oficios domésticos | 9 | 933 | 942 | 942 | — | 942 |
| Sirvientes | 36 | 147 | 183 | 183 | — | 183 |
| Categoría no definida | 13 | 3 | 16 | 16 | — | 16 |
| **b) Industrias extractivas** | 18 | 1 | 19 | 19 | | 19 |
| Dueños, directores, patronos, gerentes | 3 | — | 3 | 3 | — | 3 |
| Empleados | — | — | — | — | — | — |
| Peones y obreros | 7 | — | 7 | 7 | — | 7 |
| Categoría no definida | 8 | 1 | 9 | 9 | — | 9 |
| **II. INDUSTRIAS DE TRANSFORMACION** | 68 | 177 | 245 | 232 | 13 | 245 |
| **c) Industrias varias** | 51 | 177 | 228 | 215 | 13 | 228 |
| Dueños, directores, patronos, gerentes | 36 | 138 | 174 | 170 | 4 | 174 |
| Empleados | — | — | — | — | — | — |
| Peones y obreros | 11 | 30 | 41 | 40 | 1 | 41 |
| Categoría no definida | 4 | 9 | 13 | 5 | 8 | 13 |
| **d) Edificaciones y construcciones** | 17 | | 17 | 17 | | 17 |
| Dueños, directores, patronos, gerentes | — | — | — | — | — | — |
| Empleados | — | — | — | — | — | — |
| Peones y obreros | 17 | — | 17 | 17 | — | 17 |
| Categoría no definida | — | — | — | — | — | — |

(Continúa).

## Distribución de la población por ramas de actividad económica — (Continuación).

| RAMAS DE ACTIVIDAD Y CATEGORIA DENTRO DE CADA RAMA | SEXO | | | NACIONALIDAD | | |
|---|---|---|---|---|---|---|
| | H. | M. | T. | Colombianos | Extranjeros | Total |
| **MUNICIPIO DE VIRACACHA — (Conclusión).** | | | | | | |
| **III. SERVICIOS** | 32 | 17 | 49 | 49 | | 49 |
| **e) Transportes y comunicaciones** | 1 | 2 | 3 | 3 | | 3 |
| Dueños, directores, patronos, gerentes | 1 | — | 1 | 1 | — | 1 |
| Empleados | — | 2 | 2 | 2 | — | 2 |
| Peones y obreros | — | — | — | — | — | — |
| Categoría no definida | — | — | — | — | — | — |
| **f) Comercio, bancos y seguros** | 22 | 9 | 31 | 31 | | 31 |
| Dueños, directores, patronos, gerentes | 21 | 7 | 28 | 28 | — | 28 |
| Empleados | — | — | — | — | — | — |
| Peones y obreros | — | — | — | — | — | — |
| Categoría no definida | 1 | 2 | 3 | 3 | — | 3 |
| **g) Otros servicios *** | 9 | 6 | 15 | 15 | | 15 |
| Dueños, directores, patronos, gerentes | 3 | 2 | 5 | 5 | — | 5 |
| Empleados | 6 | 3 | 9 | 9 | — | 9 |
| Peones y obreros | — | 1 | 1 | 1 | — | 1 |
| Categoría no definida | — | — | — | — | — | — |
| **IV. ACTIVIDADES LIBERALES** | 3 | | 3 | 3 | | 3 |
| Dueños, directores, patronos, gerentes | 1 | — | 1 | 1 | — | 1 |
| Empleados | 1 | — | 1 | 1 | — | 1 |
| Profesionales por su cuenta | 1 | — | 1 | 1 | — | 1 |
| Categoría no definida | — | — | — | — | — | — |
| **V. OTRAS ACTIVIDADES** | 20 | 35 | 55 | 55 | | 55 |
| Sirvientes | 18 | 35 | 53 | 53 | — | 53 |
| Categoría no definida | 2 | — | 2 | 2 | — | 2 |
| **POBLACION INACTIVA** | 1.058 | 929 | 1.987 | 1.987 | | 1.987 |
| Estudiantes | 158 | 85 | 243 | 243 | — | 243 |
| Hospitalizados, asilados y otros | — | — | — | — | — | — |
| Presos | — | — | — | — | — | — |
| Rentistas y jubilados | — | — | — | — | — | — |
| Mujeres de oficios domésticos | — | 115 | 115 | 115 | — | 115 |
| Desocupados | 12 | 7 | 19 | 19 | — | 19 |
| Otros inactivos mayores de 14 años | 38 | 40 | 78 | 78 | — | 78 |
| Inactivos menores de 14 años | 850 | 682 | 1.532 | 1.532 | — | 1.532 |

* Comprende todos los demás servicios discriminados en la nomenclatura general, resumen del Departamento.

## Distribución de la población por ramas de actividad económica — (Continuación).

| RAMAS DE ACTIVIDAD Y CATEGORIA DENTRO DE CADA RAMA | SEXO | | | NACIONALIDAD | | |
|---|---|---|---|---|---|---|
| | H. | M. | T. | Colombianos | Extranjeros | Total |
| **MUNICIPIO DE ZAPATOSA** | | | | | | |
| Total general | 539 | 425 | 964 | 962 | 2 | 964 |
| **POBLACION ACTIVA** | 345 | 273 | 618 | 616 | 2 | 618 |
| **I. PRODUCCION PRIMARIA** | 329 | 254 | 583 | 581 | 2 | 583 |
| **a) Agricultura y ganadería, explotación forestal, caza y pesca** | 329 | 254 | 583 | 581 | 2 | 583 |
| Dueños, directores, patronos, gerentes | 132 | 15 | 147 | 146 | 1 | 147 |
| Empleados | 1 | — | 1 | 1 | — | 1 |
| Peones y obreros | 55 | — | 55 | 54 | 1 | 55 |
| Arrendatarios, agregados y colonos | 51 | 1 | 52 | 52 | — | 52 |
| Oficios domésticos | — | 197 | 197 | 197 | — | 197 |
| Sirvientes | 90 | 41 | 131 | 131 | — | 131 |
| Categoría no definida | — | — | — | — | — | — |
| **b) Industrias extractivas** | | | | | | |
| Dueños, directores, patronos, gerentes | — | — | — | — | — | — |
| Empleados | — | — | — | — | — | — |
| Peones y obreros | — | — | — | — | — | — |
| Categoría no definida | — | — | — | — | — | — |
| **II. INDUSTRIAS DE TRANSFORMACION** | 4 | 16 | 20 | 20 | | 20 |
| **c) Industrias varias** | 3 | 16 | 19 | 19 | | 19 |
| Dueños, directores, patronos, gerentes | 2 | 14 | 16 | 16 | — | 16 |
| Empleados | — | — | — | — | — | — |
| Peones y obreros | 1 | 2 | 3 | 3 | — | 3 |
| Categoría no definida | — | — | — | — | — | — |
| **d) Edificaciones y construcciones** | 1 | | 1 | 1 | | 1 |
| Dueños, directores, patronos, gerentes | — | — | — | — | — | — |
| Empleados | — | — | — | — | — | — |
| Peones y obreros | 1 | — | 1 | 1 | — | 1 |
| Categoría no definida | — | — | — | — | — | — |

(Continúa).

## Distribución de la población por ramas de actividad económica — (Continuación).

| RAMAS DE ACTIVIDAD Y CATEGORIA DENTRO DE CADA RAMA | SEXO | | | NACIONALIDAD | | |
|---|---|---|---|---|---|---|
| | H. | M. | T. | Colombianos | Extranjeros | T |
| **MUNICIPIO DE ZAPATOSA — (Conclusión).** | | | | | | |
| **III. SERVICIOS** | 9 | 1 | 10 | 10 | | 10 |
| **e) Transportes y comunicaciones** | | | | | | |
| Dueños, directores, patronos, gerentes | — | — | — | — | — | — |
| Empleados | — | — | — | — | — | — |
| Peones y obreros | — | — | — | — | — | — |
| Categoría no definida | — | — | — | — | — | — |
| **f) Comercio, bancos y seguros** | 6 | 1 | 7 | 7 | | 7 |
| Dueños, directores, patronos, gerentes | 6 | — | 6 | 6 | — | 6 |
| Empleados | — | — | — | — | — | — |
| Peones y obreros | — | — | — | — | — | — |
| Categoría no definida | — | 1 | 1 | 1 | — | 1 |
| **g) Otros servicios *** | 3 | | 3 | 3 | | 3 |
| Dueños, directores, patronos, gerentes | — | — | — | — | — | — |
| Empleados | 3 | — | 3 | 3 | — | 3 |
| Peones y obreros | — | — | — | — | — | — |
| Categoría no definida | — | — | — | — | — | — |
| **IV. ACTIVIDADES LIBERALES** | | | | | | |
| Dueños, directores, patronos, gerentes | — | — | — | — | — | — |
| Empleados | — | — | — | — | — | — |
| Profesionales por su cuenta | — | — | — | — | — | — |
| Categoría no definida | — | — | — | — | — | — |
| **V. OTRAS ACTIVIDADES** | 3 | 2 | 5 | 5 | | 5 |
| Sirvientes | 3 | 2 | 5 | 5 | — | 5 |
| Categoría no definida | — | — | — | — | — | — |
| **POBLACION INACTIVA** | 194 | 152 | 346 | 346 | | 346 |
| Estudiantes | 31 | 8 | 39 | 39 | — | 39 |
| Hospitalizados, asilados y otros | — | — | — | — | — | — |
| Presos | — | — | — | — | — | — |
| Rentistas y jubilados | 1 | — | 1 | 1 | — | 1 |
| Mujeres de oficios domésticos | — | 8 | 8 | 8 | — | 8 |
| Desocupados | 4 | 1 | 5 | 5 | — | 5 |
| Otros inactivos mayores de 14 años | 11 | 6 | 17 | 17 | — | 17 |
| Inactivos menores de 14 años | 147 | 129 | 276 | 276 | — | 276 |

* Comprende todos los demás servicios discriminados en la nomenclatura general, resumen del Departamento.

## Distribución de la población por ramas de actividad económica — (Continuación).

| RAMAS DE ACTIVIDAD Y CATEGORIA DENTRO DE CADA RAMA | SEXO | | | NACIONALIDAD | | |
|---|---|---|---|---|---|---|
| | H. | M. | T. | Colombianos | Extranjeros | Total |
| **MUNICIPIO DE ZETAQUIRA** | | | | | | |
| Total general | 2.725 | 2.676 | 5.401 | 5.388 | 13 | 5.401 |
| **POBLACION ACTIVA** | 1.679 | 1.619 | 3.298 | 3.285 | 13 | 3.298 |
| **I. PRODUCCION PRIMARIA** | 1.589 | 1.519 | 3.108 | 3.102 | 6 | 3.108 |
| **a) Agricultura y ganadería, explotación forestal, caza y pesca** | 1.586 | 1.519 | 3.105 | 3.099 | 6 | 3.105 |
| Dueños, directores, patronos, gerentes | 453 | 22 | 475 | 470 | 5 | 475 |
| Empleados | 5 | — | 5 | 4 | 1 | 5 |
| Peones y obreros | 726 | 28 | 754 | 754 | — | 754 |
| Arrendatarios, agregados y colonos | 351 | 17 | 368 | 368 | — | 368 |
| Oficios domésticos | 4 | 1.319 | 1.323 | 1.323 | — | 1.323 |
| Sirvientes | 46 | 133 | 179 | 179 | — | 179 |
| Categoría no definida | 1 | — | 1 | 1 | — | 1 |
| **b) Industrias extractivas** | 3 | | 3 | 3 | | 3 |
| Dueños, directores, patronos, gerentes | 3 | — | 3 | 3 | — | 3 |
| Empleados | — | — | — | — | — | — |
| Peones y obreros | — | — | — | — | — | — |
| Categoría no definida | — | — | — | — | — | — |
| **II. INDUSTRIAS DE TRANSFORMACION** | 51 | 32 | 83 | 76 | 7 | 83 |
| **c) Industrias varias** | 40 | 32 | 72 | 65 | 7 | 72 |
| Dueños, directores, patronos, gerentes | 18 | 25 | 43 | 43 | — | 43 |
| Empleados | — | 1 | 1 | 1 | — | 1 |
| Peones y obreros | 20 | 3 | 23 | 20 | 3 | 23 |
| Categoría no definida | 2 | 3 | 5 | 1 | 4 | 5 |
| **d) Edificaciones y construcciones** | 11 | | 11 | 11 | | 11 |
| Dueños, directores, patronos, gerentes | 1 | — | 1 | 1 | — | 1 |
| Empleados | — | — | — | — | — | — |
| Peones y obreros | 10 | — | 10 | 10 | — | 10 |
| Categoría no definida | — | — | — | — | — | — |

(Continúa).

## Distribución de la población por ramas de actividad económica — (Continuación).

| RAMAS DE ACTIVIDAD Y CATEGORIA DENTRO DE CADA RAMA | SEXO | | | NACIONALIDAD | | |
|---|---|---|---|---|---|---|
| | H. | M. | T. | Colombianos | Extranjeros | Total |
| **MUNICIPIO DE ZETAQUIRA — (Conclusión).** | | | | | | |
| **III. SERVICIOS** | 13 | 18 | 31 | 31 | | 31 |
| **e) Transportes y comunicaciones** | 1 | 1 | 2 | 2 | | 2 |
| Dueños, directores, patronos, gerentes | 1 | — | 1 | 1 | — | 1 |
| Empleados | — | 1 | 1 | 1 | — | 1 |
| Peones y obreros | — | — | — | — | — | — |
| Categoría no definida | — | — | — | — | — | — |
| **f) Comercio, bancos y seguros** | 8 | 8 | 14 | 14 | | 14 |
| Dueños, directores, patronos, gerentes | 5 | 3 | 8 | 8 | — | 8 |
| Empleados | 1 | 5 | 6 | 6 | — | 6 |
| Peones y obreros | — | — | — | — | — | — |
| Categoría no definida | — | — | — | — | — | — |
| **g) Otros servicios *** | 6 | 9 | 15 | 15 | | 15 |
| Dueños, directores, patronos, gerentes | 2 | 3 | 5 | 5 | — | 5 |
| Empleados | 4 | 6 | 10 | 10 | — | 10 |
| Peones y obreros | — | — | — | — | — | — |
| Categoría no definida | — | — | — | — | — | — |
| **IV. ACTIVIDADES LIBERALES** | 3 | | 3 | 3 | | 3 |
| Dueños, directores, patronos, gerentes | — | — | — | — | — | — |
| Empleados | 1 | — | 1 | 1 | — | 1 |
| Profesionales por su cuenta | 2 | — | 2 | 2 | — | 2 |
| Categoría no definida | — | — | — | — | — | — |
| **V. OTRAS ACTIVIDADES** | 23 | 50 | 73 | 73 | | 73 |
| Sirvientes | 23 | 50 | 73 | 73 | — | 73 |
| Categoría no definida | — | — | — | — | — | — |
| **POBLACION INACTIVA** | 1.046 | 1.057 | 2.103 | 2.103 | | 2.103 |
| Estudiantes | 81 | 45 | 126 | 126 | — | 126 |
| Hospitalizados, asilados y otros | — | 5 | 5 | 5 | — | 5 |
| Presos | — | — | — | — | — | — |
| Rentistas y jubilados | 2 | — | 2 | 2 | — | 2 |
| Mujeres de oficios domésticos | — | 81 | 81 | 81 | — | 81 |
| Desocupados | 14 | — | 14 | 14 | — | 14 |
| Otros inactivos mayores de 14 años | 58 | 52 | 110 | 110 | — | 110 |
| Inactivos menores de 14 años | 891 | 874 | 1.765 | 1.765 | — | 1.765 |

* Comprende todos los demás servicios discriminados en la nomenclatura general, resumen del Departamento.

## Distribución de la población por ramas de actividad económica — (Continuación).

| RAMAS DE ACTIVIDAD Y CATEGORIA DENTRO DE CADA RAMA | SEXO | | | NACIONALIDAD | | |
|---|---|---|---|---|---|---|
| | H. | M. | T. | Colombianos | Extranjeros | Total |
| **TERRITORIO VASQUEZ** | | | | | | |
| Total general | 2.272 | 1.743 | 4.015 | 4.003 | 12 | 4.015 |
| **POBLACION ACTIVA** | 1.512 | 1.072 | 2.584 | 2.572 | 12 | 2.584 |
| **I. PRODUCCION PRIMARIA** | 1.479 | 1.046 | 2.525 | 2.515 | 10 | 2.525 |
| **a) Agricultura y ganadería, explotación forestal, caza y pesca** | 1.277 | 1.045 | 2.322 | 2.321 | 1 | 2.322 |
| Dueños, directores, patronos, gerentes | 136 | 8 | 144 | 144 | — | 144 |
| Empleados | 1 | — | 1 | 1 | — | 1 |
| Peones y obreros | 353 | 19 | 372 | 372 | — | 372 |
| Arrendatarios, agregados y colonos | 718 | 25 | 743 | 742 | 1 | 743 |
| Oficios domésticos | 20 | 923 | 943 | 943 | — | 943 |
| Sirvientes | 48 | 70 | 118 | 118 | — | 118 |
| Categoría no definida | 1 | — | 1 | 1 | — | 1 |
| **b) Industrias extractivas** | 202 | 1 | 203 | 194 | 9 | 203 |
| Dueños, directores, patronos, gerentes | — | — | — | — | — | — |
| Empleados | 17 | — | 17 | 8 | 9 | 17 |
| Peones y obreros | 184 | 1 | 185 | 185 | — | 185 |
| Categoría no definida | 1 | — | 1 | 1 | — | 1 |
| **II. INDUSTRIAS DE TRANSFORMACION** | 7 | 14 | 21 | 20 | 1 | 21 |
| **c) Industrias varias** | 7 | 14 | 21 | 20 | 1 | 21 |
| Dueños, directores, patronos, gerentes | 5 | 11 | 16 | 16 | — | 16 |
| Empleados | — | — | — | — | — | — |
| Peones y obreros | 1 | 2 | 3 | 3 | — | 3 |
| Categoría no definida | 1 | 1 | 2 | 1 | 1 | 2 |
| **d) Edificaciones y construcciones** | | | | | | |
| Dueños, directores, patronos, gerentes | — | — | — | — | — | — |
| Empleados | — | — | — | — | — | — |
| Peones y obreros | — | — | — | — | — | — |
| Categoría no definida | — | — | — | — | — | — |

(Continúa).

## Distribución de la población por ramas de actividad económica — (Conclusión).

| RAMAS DE ACTIVIDAD Y CATEGORIA DENTRO DE CADA RAMA | SEXO | | | NACIONALIDAD | | |
|---|---|---|---|---|---|---|
| | H. | M. | T. | Colombianos | Extranjeros | Total |
| **TERRITORIO VASQUEZ — (Conclusión).** | | | | | | |
| **III. SERVICIOS** | 25 | 12 | 37 | 37 | | 37 |
| **e) Transportes y comunicaciones** | | | | | | |
| Dueños, directores, patronos, gerentes | — | — | — | — | — | — |
| Empleados | — | — | — | — | — | — |
| Peones y obreros | — | — | — | — | — | — |
| Categoría no definida | — | — | — | — | — | — |
| **f) Comercio, bancos y seguros** | 7 | 2 | 9 | 9 | | 9 |
| Dueños, directores, patronos, gerentes | 6 | 1 | 7 | 7 | — | 7 |
| Empleados | — | — | — | — | — | — |
| Peones y obreros | — | — | — | — | — | — |
| Categoría no definida | 1 | 1 | 2 | 2 | — | 2 |
| **g) Otros servicios *** | 18 | 10 | 28 | 28 | | 28 |
| Dueños, directores, patronos, gerentes | 1 | — | 1 | 1 | — | 1 |
| Empleados | 17 | 10 | 27 | 27 | — | 27 |
| Peones y obreros | — | — | — | — | — | — |
| Categoría no definida | — | — | — | — | — | — |
| **IV. ACTIVIDADES LIBERALES** | 1 | | 1 | | 1 | 1 |
| Dueños, directores, patronos, gerentes | — | — | — | — | — | — |
| Empleados | — | — | — | — | — | — |
| Profesionales por su cuenta | 1 | — | 1 | — | 1 | 1 |
| Categoría no definida | — | — | — | — | — | — |
| **V. OTRAS ACTIVIDADES** | | | | | | |
| Sirvientes | — | — | — | — | — | — |
| Categoría no definida | — | — | — | — | — | — |
| **POBLACION INACTIVA** | 760 | 671 | 1.431 | 1.431 | | 1.431 |
| Estudiantes | 138 | 83 | 221 | 221 | — | 221 |
| Hospitalizados, asilados y otros | — | — | — | — | — | — |
| Presos | — | — | — | — | — | — |
| Rentistas y jubilados | — | — | — | — | — | — |
| Mujeres de oficios domésticos | — | — | — | — | — | — |
| Desocupados | 4 | — | 4 | 4 | — | 4 |
| Otros inactivos mayores de 14 años | 8 | 9 | 17 | 17 | — | 17 |
| Inactivos menores de 14 años | 610 | 579 | 1.189 | 1.189 | — | 1.189 |

* Comprende todos los demás servicios discriminados en la nomenclatura general, resumen del Departamento.

# SEGUNDA PARTE

●

## CENSO DE EDIFICIOS

# PRIMER CENSO NACIONAL DE EDIFICIOS
# 1938
## DEPARTAMENTO DE BOYACA

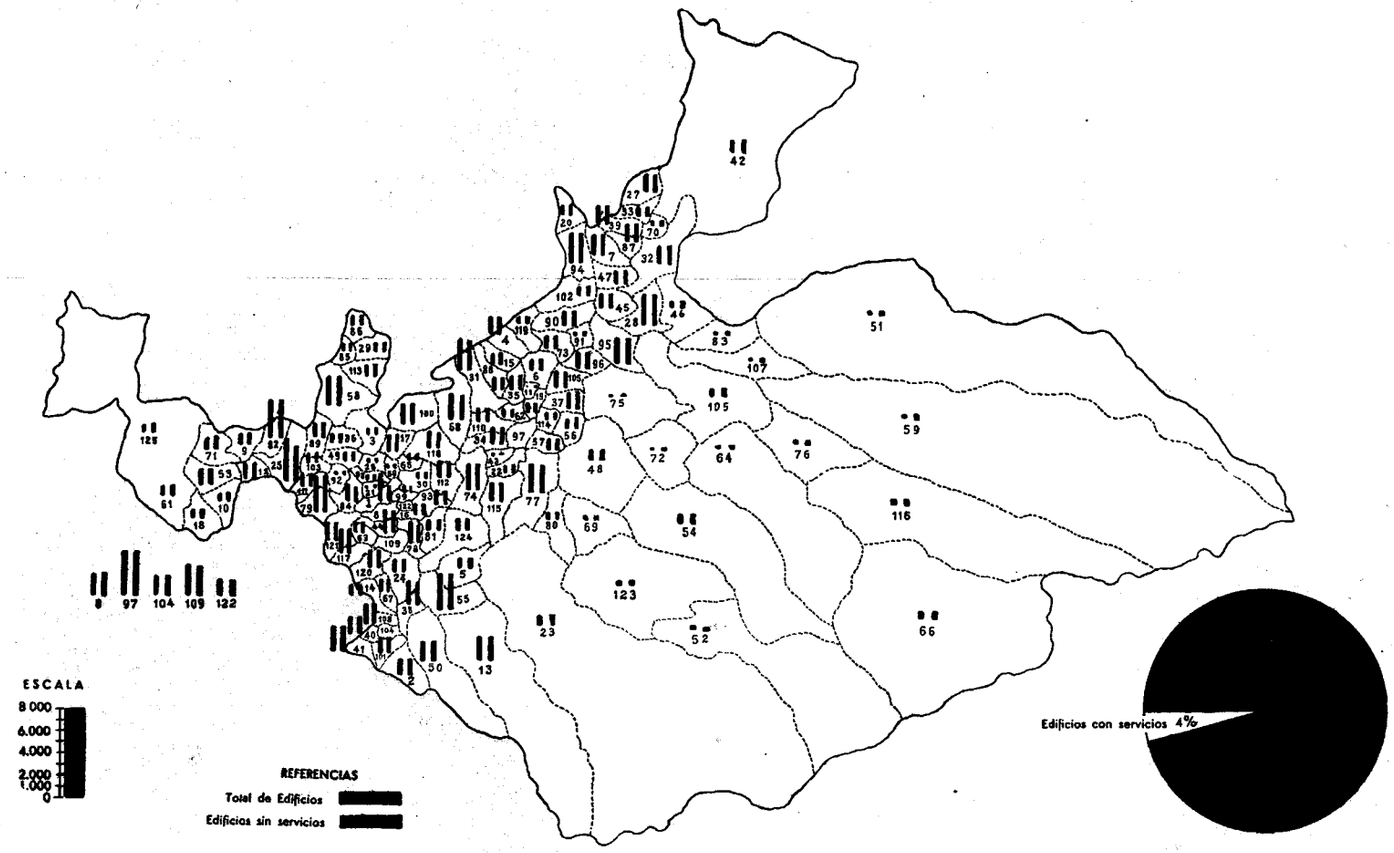

## 1 — EDIFICIOS EN EL DEPARTAMENTO CON ACUEDUCTO, LUZ ELECTRICA, ALCANTARILLADO, O SIN ESTOS SERVICIOS (1)

| UBICACION DE LOS EDIFICIOS | Número de edificios | RESUMEN DE LOS SERVICIOS | | | DISCRIMINACIÓN DE LOS SERVICIOS | | | | | | | Sin ningún servicio |
|---|---|---|---|---|---|---|---|---|---|---|---|---|
| | | Total con acueducto | Total con luz eléctrica | Total con alcantarilla | Con acueducto, pero sin luz ni alcantarilla | Con luz, pero sin acueducto ni alcantarilla | Con alcantarilla, pero sin luz ni acueducto | Con acueducto y luz | Con luz y alcantarilla | Con acueducto y alcantarilla | Con acueducto, luz y alcantarilla | |
| **RESUMEN DEL DEPARTAMENTO** | | | | | | | | | | | | |
| Cabeceras de los Municipios | 18.059 | 4.226 | 5.522 | 2.597 | 656 | 1.983 | 196 | 1.336 | 169 | 206 | 2.026 | 11.030 |
| Otros caseríos | 155.874 | 26 | 135 | 31 | 4 | 116 | 15 | 10 | 4 | 1 | 11 | 156.369 |
| **Total del Departamento** | 173.933 | 4.252 | 5.657 | 2.628 | 660 | 2.099 | 211 | 1.348 | 173 | 207 | 2.037 | 167.398 |
| **MUNICIPIO DE TUNJA** | | | | | | | | | | | | |
| Cabecera | 2.162 | 1.289 | 1.196 | 949 | 143 | 104 | 25 | 231 | 12 | 66 | 846 | 732 |
| Otros caserios | 696 | — | — | — | — | — | — | — | — | | — | 696 |
| **Total del Municipio** | 2.858 | 1.289 | 1.196 | 949 | 143 | 104 | 25 | 234 | 12 | 66 | 846 | 1.428 |
| **MUNICIPIO DE ALMEIDA** | | | | | | | | | | | | |
| Cabecera | 48 | — | — | — | — | — | — | — | — | — | — | 48 |
| Otros caserios | 1.427 | — | — | — | — | — | — | — | — | — | — | 1.427 |
| **Total del Municipio** | 1.475 | | | | | | | | | | | 1.475 |
| **MUNICIPIO DE ARCABUCO** | | | | | | | | | | | | |
| Cabecera | 70 | — | 26 | — | — | 26 | — | — | — | — | — | 44 |
| Otros caserios | 693 | — | — | — | — | — | — | — | — | — | — | 693 |
| **Total del Municipio** | 763 | | 26 | | | 26 | | | | | | 737 |
| **MUNICIPIO DE BELEN** | | | | | | | | | | | | |
| Cabecera | 226 | — | 84 | — | — | 84 | — | — | — | — | — | 142 |
| Otros caserios | 1.650 | — | 2 | 1 | — | 2 | 1 | — | — | — | — | 1.647 |
| **Total del Municipio** | 1.876 | | 86 | 1 | | 86 | 1 | | | | | 1.789 |
| **MUNICIPIO DE BERBEO** | | | | | | | | | | | | |
| Cabecera | 95 | — | — | — | — | — | — | — | — | — | — | 95 |
| Otros caserios | 866 | — | — | — | — | — | — | — | — | — | — | 866 |
| **Total del Municipio** | 961 | | | | | | | | | | | 961 |

(1) Los edificios van discriminados según estén ubicados en la cabecera del Municipio y en las cabeceras de Corregimientos con más de trescientas casas, que forman la parte urbana, y en otros caseríos, que forman la parte rural

*(Continúa).*

## Edificios en el Departamento con acueducto, luz eléctrica, alcantarillado, o sin estos servicios — (Continuación).

| UBICACION DE LOS EDIFICIOS | Número de edificios | RESUMEN DE LOS SERVICIOS | | | DISCRIMINACIÓN DE LOS SERVICIOS | | | | | | | Sin ningún servicio |
|---|---|---|---|---|---|---|---|---|---|---|---|---|
| | | Total con acueducto | Total con luz eléctrica | Total con alcantarilla | Con acueducto, pero sin luz ni alcantarilla | Con luz, pero sin acueducto ni alcantarilla | Con alcantarilla, pero sin luz ni acueducto | Con acueducto y luz | Con luz y alcantarilla | Con acueducto y alcantarilla | Con acueducto, luz y alcantarilla | |
| **MUNICIPIO DE BETEITIVA** | | | | | | | | | | | | |
| Cabecera | 62 | — | — | — | — | — | — | — | — | — | — | 62 |
| Otros caseríos | 918 | — | — | — | — | — | — | — | — | — | — | 918 |
| **Total del Municipio.** | **980** | | | | | | | | | | | **980** |
| **MUNICIPIO DE BOAVITA** | | | | | | | | | | | | |
| Cabecera | 175 | 36 | 98 | 36 | 1 | 51 | 4 | 15 | 12 | — | 20 | 72 |
| Otros caseríos | 1.837 | — | — | — | — | — | — | — | — | — | — | 1.837 |
| **Total del Municipio.** | **2.012** | **36** | **98** | **36** | **1** | **51** | **4** | **15** | **12** | | **20** | **1.909** |
| **MUNICIPIO DE BOYACA** | | | | | | | | | | | | |
| Cabecera | 74 | 31 | 24 | 15 | 9 | 4 | — | 8 | 1 | 3 | 11 | 38 |
| Otros caseríos | 2 135 | — | — | — | — | — | — | — | — | — | — | 2.135 |
| **Total del Municipio.** | **2.209** | **31** | **24** | **15** | **9** | **4** | | **8** | **1** | **3** | **11** | **2.173** |
| **MUNICIPIO DE BRICEÑO** | | | | | | | | | | | | |
| Cabecera | 23 | — | — | — | — | — | — | — | — | — | — | 23 |
| Otros caseríos | 1.094 | — | — | — | — | — | — | — | — | — | — | 1.094 |
| **Total del Municipio.** | **1.117** | | | | | | | | | | | **1.117** |
| **MUNICIPIO DE BUENAVISTA** | | | | | | | | | | | | |
| Cabecera | 22 | — | — | — | — | — | — | — | — | — | — | 22 |
| Otros caseríos | 817 | — | — | — | — | — | — | — | — | — | — | 817 |
| **Total del Municipio.** | **839** | | | | | | | | | | | **839** |
| **MUNICIPIO DE BUSBANZA** | | | | | | | | | | | | |
| Cabecera | 28 | — | — | — | — | — | — | — | — | — | — | 28 |
| Otros caseríos | 293 | — | — | — | — | — | — | — | — | — | — | 293 |
| **Total del Municipio.** | **321** | | | | | | | | | | | **321** |
| **MUNICIPIO DE CALDAS** | | | | | | | | | | | | |
| Cabecera | 22 | — | — | — | — | — | — | — | — | — | — | 22 |
| Otros caseríos | 1.268 | — | — | — | — | — | — | — | — | — | — | 1.268 |
| **Total del Municipio.** | **1.290** | | | | | | | | | | | **1.290** |

(Continúa).

## Edificios en el Departamento con acueducto, luz eléctrica, alcantarillado, o sin estos servicios — (Continuación).

| UBICACION DE LOS EDIFICIOS | Número de edificios | RESUMEN DE LOS SERVICIOS | | | DISCRIMINACIÓN DE LOS SERVICIOS | | | | | | | Sin ningún servicio |
|---|---|---|---|---|---|---|---|---|---|---|---|---|
| | | Total con acueducto | Total con luz eléctrica | Total con alcantarilla | Con acueducto, pero sin luz ni alcantarilla | Con luz, pero sin acueducto ni alcantarilla | Con alcantarilla, pero sin luz ni acueducto | Con acueducto y luz | Con luz y alcantarilla | Con acueducto y alcantarilla | Con acueducto, luz y alcantarilla | |
| **MUNICIPIO DE CAMPOHERMOSO** | | | | | | | | | | | | |
| Cabecera | 86 | — | — | — | — | — | — | — | — | — | — | 86 |
| Otros caseríos | 2.194 | — | — | — | — | — | — | — | — | — | — | 2.194 |
| **Total del Municipio.** | **2.280** | | | | | | | | | | | **2.280** |
| **MUNICIPIO DE CERINZA** | | | | | | | | | | | | |
| Cabecera | 103 | — | 38 | — | — | 38 | — | — | — | — | — | 65 |
| Otros caseríos | 1.204 | — | — | — | — | — | — | — | — | — | — | 1.204 |
| **Total del Municipio.** | **1.307** | | **38** | | | **38** | | | | | | **1.269** |
| **MUNICIPIO DE CIENEGA** | | | | | | | | | | | | |
| Cabecera | 73 | — | — | — | — | — | — | — | — | — | — | 73 |
| Otros caseríos | 1.167 | — | — | — | — | — | — | — | — | — | — | 1.167 |
| **Total del Municipio.** | **1.240** | | | | | | | | | | | **1.240** |
| **MUNICIPIO DE COMBITA** | | | | | | | | | | | | |
| Cabecera | 43 | 9 | — | — | 9 | — | — | — | — | — | — | 34 |
| Otros caseríos | 1.653 | — | — | — | — | — | — | — | — | — | — | 1.653 |
| **Total del Municipio.** | **1.696** | **9** | | | **9** | | | | | | | **1.687** |
| **MUNICIPIO DE COPER** | | | | | | | | | | | | |
| Cabecera | 52 | — | — | — | — | — | — | — | — | — | — | 52 |
| Otros caseríos | 861 | — | — | — | — | — | — | — | — | — | — | 861 |
| **Total del Municipio.** | **913** | | | | | | | | | | | **913** |
| **MUNICIPIO DE CORRALES** | | | | | | | | | | | | |
| Cabecera | 319 | 75 | 90 | 39 | 24 | 31 | 3 | 24 | 9 | 1 | 26 | 201 |
| Otros caseríos | 653 | — | — | — | — | — | — | — | — | — | — | 653 |
| **Total del Municipio.** | **972** | **75** | **90** | **39** | **24** | **31** | **3** | **24** | **9** | **1** | **26** | **854** |
| **MUNICIPIO DE COVARACHIA** | | | | | | | | | | | | |
| Cabecera | 66 | — | — | — | — | — | — | — | — | — | — | 66 |
| Otros caseríos | 883 | — | — | — | — | — | — | — | — | — | — | 883 |
| **Total del Municipio.** | **949** | | | | | | | | | | | **949** |

(Continúa).

## Edificios en el Departamento con acueducto, luz eléctrica, alcantarillado, o sin estos servicios — (Continuación).

| UBICACION DE LOS EDIFICIOS | Número de edificios | RESUMEN DE LOS SERVICIOS | | | DISCRIMINACIÓN DE LOS SERVICIOS | | | | | | | Sin ningún servicio |
|---|---|---|---|---|---|---|---|---|---|---|---|---|
| | | Total con acueducto | Total con luz eléctrica | Total con alcantarilla | Con acueducto pero sin luz ni alcantarilla | Con luz, pero sin acueducto ni alcantarilla | Con alcantarilla, pero sin luz ni acueducto | Con acueducto y luz | Con luz y alcantarilla | Con acueducto y alcantarilla | Con acueducto, luz y alcantarilla | |
| **MUNICIPIO DE CUCAITA** | | | | | | | | | | | | |
| Cabecera | 67 | — | — | — | — | — | — | — | — | — | — | 67 |
| Otros caseríos | 353 | — | — | — | — | — | — | — | — | — | — | 353 |
| **Total del Municipio.** | **420** | | | | | | | | | | | **420** |
| **MUNICIPIO DE CUITIVA** | | | | | | | | | | | | |
| Cabecera | 50 | — | — | — | — | — | — | — | — | — | — | 50 |
| Otros caseríos | 715 | — | — | — | — | — | — | — | — | — | — | 7.5 |
| **Total del Municipio.** | **765** | | | | | | | | | | | **765** |
| **MUNICIPIO DE CHAMEZA** | | | | | | | | | | | | |
| Cabecera | 52 | — | — | — | — | — | — | — | — | — | — | 52 |
| Otros caseríos | 836 | — | — | — | — | — | — | — | — | — | — | 836 |
| **Total del Municipio.** | **888** | | | | | | | | | | | **888** |
| **MUNICIPIO DE CHINAVITA** | | | | | | | | | | | | |
| Cabecera | 70 | — | 34 | — | — | 34 | — | — | — | — | — | 36 |
| Otros caseríos | 1.038 | — | 1 | — | — | 1 | — | — | — | — | — | 1.037 |
| **Total del Municipio.** | **1.108** | | **35** | | | **35** | | | | | | **1.073** |
| **MUNICIPIO DE CHIQUINQUIRA** | | | | | | | | | | | | |
| Cabecera | 888 | 538 | 556 | 477 | 35 | 53 | 33 | 96 | 37 | 37 | 370 | 227 |
| Otros caseríos | 2.987 | 1 | 1 | — | — | — | — | 1 | — | — | — | 2.986 |
| **Total del Municipio.** | **3.875** | **539** | **557** | **477** | **35** | **53** | **33** | **97** | **37** | **37** | **370** | **3.213** |
| **MUNICIPIO DE CHIQUISA** | | | | | | | | | | | | |
| Cabecera | 23 | — | — | — | — | | — | — | — | — | — | 23 |
| Otros caseríos | 561 | — | — | — | — | — | — | — | — | — | — | 561 |
| **Total del Municipio.** | **584** | | | | | | | | | | | **584** |
| **MUNICIPIO DE CHISCAS** | | | | | | | | | | | | |
| Cabecera | 288 | — | — | — | — | — | — | — | — | — | — | 288 |
| Otros caseríos | 1.667 | — | — | — | — | — | — | — | — | — | — | 1.667 |
| **Total del Municipio.** | **1.955** | | | | | | | | | | | **1.955** |

(Continúa).

## Edificios en el Departamento con acueducto, luz eléctrica, alcantarillado, o sin estos servicios — (Continuación).

| UBICACION DE LOS EDIFICIOS | Número de edificios | RESUMEN DE LOS SERVICIOS | | | DISCRIMINACIÓN DE LOS SERVICIOS | | | | | | | Sin ningún servicio |
|---|---|---|---|---|---|---|---|---|---|---|---|---|
| | | Total con acueducto | Total con luz eléctrica | Total con alcantarilla | Con acueducto, pero sin luz ni alcantarilla | Con luz, pero sin acueducto ni alcantarilla | Con alcantarilla, pero sin luz ni acueducto | Con acueducto y luz | Con luz y alcantarilla | Con acueducto y alcantarilla | Con acueducto, luz y alcantarilla | |
| **MUNICIPIO DE CHITA** | | | | | | | | | | | | |
| Cabecera | 167 | — | 29 | — | — | 29 | — | — | — | — | — | 138 |
| Otros caseríos | 3.027 | — | — | — | — | — | — | — | — | — | — | 3.027 |
| **Total del Municipio.** | **3.194** | | **29** | | | **29** | | | | | | **3.165** |
| **MUNICIPIO DE CHITARAQUE** | | | | | | | | | | | | |
| Cabecera | 51 | — | — | — | — | — | — | — | — | — | — | 51 |
| Otros caseríos | 937 | — | — | — | — | — | — | — | — | — | — | 937 |
| **Total del Municipio.** | **988** | | | | | | | | | | | **988** |
| **MUNICIPIO DE CHIVATA** | | | | | | | | | | | | |
| Cabecera | 33 | — | — | — | — | — | — | — | — | — | — | 33 |
| Otros caseríos | 720 | — | — | — | — | — | — | — | — | — | — | 720 |
| **Total del Municipio.** | **753** | | | | | | | | | | | **753** |
| **MUNICIPIO DE DUITAMA** | | | | | | | | | | | | |
| Cabecera | 689 | 338 | 283 | 178 | 69 | 29 | 22 | 123 | 10 | 25 | 121 | 290 |
| Otros caseríos | 2.375 | 1 | 1 | — | — | — | — | 1 | — | — | — | 2.374 |
| **Total del Municipio** | **3.064** | **339** | **284** | **178** | **69** | **29** | **22** | **124** | **10** | **25** | **121** | **2.664** |
| **MUNICIPIO DE EL COCUY** | | | | | | | | | | | | |
| Cabecera | 384 | 43 | 152 | — | 7 | 116 | — | 36 | — | — | — | 225 |
| Otros caseríos | 1.521 | — | — | — | — | — | — | — | — | — | — | 1.521 |
| **Total del Municipio** | **1.905** | **43** | **152** | | **7** | **116** | | **36** | | | | **1.746** |
| **MUNICIPIO DE EL ESPINO** | | | | | | | | | | | | |
| Cabecera | 120 | — | 30 | — | — | 30 | — | — | — | — | — | 90 |
| Otros caseríos | 954 | — | — | — | — | — | — | — | — | — | — | 954 |
| **Total del Municipio.** | **1.074** | | **30** | | | **30** | | | | | | **1.044** |
| **MUNICIPIO DE FLORESTA** | | | | | | | | | | | | |
| Cabecera | 199 | — | 47 | — | — | 47 | — | — | — | — | — | 152 |
| Otros caseríos | 1.447 | — | — | — | — | — | — | — | — | — | — | 1.447 |
| **Total del Municipio.** | **1.646** | | **47** | | | **47** | | | | | | **1.599** |

(Continúa).

## *Edificios en el Departamento con acueducto, luz eléctrica, alcantarillado, o sin estos servicios — (Continuación).*

| UBICACION DE LOS EDIFICIOS | Número de edificios | RESUMEN DE LOS SERVICIOS | | | DISCRIMINACIÓN DE LOS SERVICIOS | | | | | | | Sin ningún servicio |
|---|---|---|---|---|---|---|---|---|---|---|---|---|
| | | Total con acueducto | Total con luz eléctrica | Total con alcantarilla | Con acueducto, pero sin luz ni alcantarilla | Con luz, pero sin acueducto ni alcantarilla | Con alcantarilla, pero sin luz ni acueducto | Con acueducto y luz | Con luz y alcantarilla | Con acueducto y alcantarilla | Con acueducto, luz y alcantarilla | |
| **MUNICIPIO DE FIRAVITOBA** | | | | | | | | | | | | |
| Cabecera | 220 | — | — | — | — | — | — | — | — | — | — | 220 |
| Otros caseríos | 1.466 | — | — | — | — | — | — | — | — | — | — | 1.466 |
| **Total del Municipio.** | **1.686** | | | | | | | | | | | **1.686** |
| **MUNICIPIO DE GACHANTIVA** | | | | | | | | | | | | |
| Cabecera | 33 | — | 2 | — | — | 2 | — | — | — | — | — | 31 |
| Otros caseríos | 804 | — | — | — | — | — | — | — | — | — | — | 804 |
| **Total del Municipio.** | **837** | | **2** | | | **2** | | | | | | **835** |
| **MUNICIPIO DE GAMEZA** | | | | | | | | | | | | |
| Cabecera | 103 | 20 | 28 | 10 | 2 | 9 | 1 | 10 | 1 | — | 8 | 72 |
| Otros caseríos | 1.530 | — | — | — | — | — | — | — | — | — | — | 1.530 |
| **Total del Municipio.** | **1.633** | **20** | **28** | **10** | **2** | **9** | **1** | **10** | **1** | | **8** | **1.602** |
| **MUNICIPIO DE GARAGOA** | | | | | | | | | | | | |
| Cabecera | 243 | 114 | 109 | 64 | 19 | 14 | 4 | 39 | 4 | 4 | 52 | 107 |
| Otros caseríos | 2.052 | — | — | — | — | — | — | — | — | — | — | 2.052 |
| **Total del Municipio** | **2.295** | **114** | **109** | **64** | **19** | **14** | **4** | **39** | **4** | **4** | **52** | **2.159** |
| **MUNICIPIO DE GUACAMAYAS** | | | | | | | | | | | | |
| Cabecera | 118 | — | — | — | — | — | — | — | — | — | — | 118 |
| Otros caseríos | 980 | — | — | — | — | — | — | — | — | — | — | 980 |
| **Total del Municipio** | **1.098** | | | | | | | | | | | **1.098** |
| **MUNICIPIO DE GUATEQUE** | | | | | | | | | | | | |
| Cabecera | 353 | 187 | 182 | 108 | 29 | 27 | 2 | 56 | 4 | 7 | 95 | 133 |
| Otros caseríos | 1.489 | — | 10 | — | — | 10 | — | — | — | — | — | 1.479 |
| **Total del Municipio.** | **1.842** | **187** | **192** | **108** | **29** | **37** | **2** | **56** | **4** | **7** | **95** | **1.612** |
| **MUNICIPIO DE GUAYATA** | | | | | | | | | | | | |
| Cabecera | 108 | 41 | 45 | 18 | 5 | 8 | 1 | 20 | 1 | — | 16 | 57 |
| Otros caseríos | 2.224 | — | — | — | — | — | — | — | — | — | — | 2.224 |
| **Total del Municipio.** | **2.332** | **41** | **45** | **18** | **5** | **8** | **1** | **20** | **1** | | **16** | **2.281** |

(Continúa).

## Edificios en el Departamento con acueducto, luz eléctrica, alcantarillado, o sin estos servicios — (Continuación).

| UBICACION DE LOS EDIFICIOS | Número de edificios | RESUMEN DE LOS SERVICIOS | | | DISCRIMINACIÓN DE LOS SERVICIOS | | | | | | | Sin ningún servicio |
|---|---|---|---|---|---|---|---|---|---|---|---|---|
| | | Total con acueducto | Total con luz eléctrica | Total con alcantarilla | Con acueducto, pero sin luz ni alcantarilla | Con luz, pero sin acueducto ni alcantarilla | Con alcantarilla, pero sin luz ni acueducto | Con acueducto y luz | Con luz y alcantarilla | Con acueducto y alcantarilla | Con acueducto, luz y alcantarilla | |
| **MUNICIPIO DE GÜICAN** | | | | | | | | | | | | |
| Cabecera | 277 | — | — | — | — | — | — | — | — | — | — | 277 |
| Otros caseríos | 995 | — | — | — | — | — | — | — | — | — | — | 995 |
| **Total del Municipio** | **1.272** | | | | | | | | | | | **1.272** |
| **MUNICIPIO DE IZA** | | | | | | | | | | | | |
| Cabecera | 91 | — | — | — | — | — | — | — | — | — | — | 91 |
| Otros caseríos | 490 | — | — | — | — | — | — | — | — | — | — | 490 |
| **Total del Municipio** | **581** | | | | | | | | | | | **581** |
| **MUNICIPIO DE JENESANO** | | | | | | | | | | | | |
| Cabecera | 85 | 85 | 82 | — | 3 | — | — | 82 | — | — | — | — |
| Otros caseríos | 2.136 | — | — | — | — | — | — | — | — | — | — | 2.136 |
| **Total del Municipio** | **2.221** | **85** | **82** | | **3** | | | **82** | | | | **2.136** |
| **MUNICIPIO DE JERICO** | | | | | | | | | | | | |
| Cabecera | 113 | — | 34 | — | — | 34 | — | — | — | — | — | 79 |
| Otros caseríos | 1.238 | — | — | — | — | — | — | — | — | — | — | 1.238 |
| **Total del Municipio** | **1.351** | | **34** | | | **34** | | | | | | **1.317** |
| **MUNICIPIO DE LA CAPILLA** | | | | | | | | | | | | |
| Cabecera | 63 | 10 | 23 | 4 | — | 13 | — | 6 | — | — | 4 | 40 |
| Otros caseríos | 969 | — | 1 | — | — | 1 | — | — | — | — | — | 968 |
| **Total del Municipio** | **1.032** | **10** | **24** | **4** | | **14** | | **6** | | | **4** | **1.008** |
| **MUNICIPIO DE LA SALINA** | | | | | | | | | | | | |
| Cabecera | 147 | 33 | 73 | — | 2 | 42 | — | 31 | — | — | — | 72 |
| Otros caseríos | 314 | — | — | — | — | — | — | — | — | — | — | 314 |
| **Total del Municipio** | **461** | **33** | **73** | | **2** | **42** | | **31** | | | | **386** |
| **MUNICIPIO DE LA UVITA** | | | | | | | | | | | | |
| Cabecera | 129 | — | 85 | — | — | 85 | — | — | — | — | — | 44 |
| Otros caseríos | 1.410 | — | — | — | — | — | — | — | — | — | — | 1.410 |
| **Total del Municipio** | **1.539** | | **85** | | | **85** | | | | | | **1.454** |

(Continúa).

## Edificios en el Departamento con acueducto, luz eléctrica, alcantarillado, o sin estos servicios — (Continuación).

| UBICACION DE LOS EDIFICIOS | Número de edificios | RESUMEN DE LOS SERVICIOS | | | DISCRIMINACIÓN DE LOS SERVICIOS | | | | | | | Sin ningún servicio |
|---|---|---|---|---|---|---|---|---|---|---|---|---|
| | | Total con acueducto | Total con luz eléctrica | Total con alcantarilla | Con acueducto, pero sin luz ni alcantarilla | Con luz, pero sin acueducto ni alcantarilla | Con alcantarilla, pero sin luz ni acueducto | Con acueducto y luz | Con luz y alcantarilla | Con acueducto y alcantarilla | Con acueducto, luz y alcantarilla | |
| **MUNICIPIO DE LABRANZAGRANDE** | | | | | | | | | | | | |
| Cabecera | 137 | 31 | — | — | 31 | — | — | — | — | — | — | 106 |
| Otros caseríos | 802 | — | — | — | — | — | — | — | — | — | — | 802 |
| **Total del Municipio.** | **939** | **31** | | | **31** | | | | | | | **908** |
| **MUNICIPIO DE LEIVA** | | | | | | | | | | | | |
| Cabecera | 177 | — | 46 | — | — | 46 | — | — | — | — | — | 131 |
| Otros caseríos | 834 | — | — | — | — | — | — | — | — | — | — | 834 |
| **Total del Municipio.** | **1.011** | | **46** | | | **46** | | | | | | **965** |
| **MUNICIPIO DE MACANAL** | | | | | | | | | | | | |
| Cabecera | 107 | 28 | 44 | — | 1 | 17 | — | 27 | — | — | — | 62 |
| Otros caseríos | 1.827 | — | — | — | — | — | — | — | — | — | — | 1.827 |
| **Total del Municipio.** | **1.934** | **28** | **44** | | **1** | **17** | | **27** | | | | **1.889** |
| **MUNICIPIO DE MANARE** | | | | | | | | | | | | |
| Cabecera | 54 | — | — | — | — | — | — | — | — | — | — | 54 |
| Otros caseríos | 278 | — | — | — | — | — | — | — | — | — | — | 278 |
| **Total del Municipio.** | **332** | | | | | | | | | | | **332** |
| **MUNICIPIO DE MANI** | | | | | | | | | | | | |
| Cabecera | 27 | — | — | — | — | — | — | — | — | — | — | 27 |
| Otros caseríos | 96 | — | — | — | — | — | — | — | — | — | — | 96 |
| **Total del Municipio.** | **123** | | | | | | | | | | | **123** |
| **MUNICIPIO DE MARIPI** | | | | | | | | | | | | |
| Cabecera | 33 | — | — | — | — | — | — | — | — | — | — | 33 |
| Otros caseríos | 1.490 | — | — | — | — | — | — | — | — | — | — | 1.490 |
| **Total del Municipio.** | **1.523** | | | | | | | | | | | **1.523** |
| **MUNICIPIO DE MARROQUIN** | | | | | | | | | | | | |
| Cabecera | 94 | — | — | — | — | — | — | — | — | — | — | 94 |
| Otros caseríos | 491 | — | — | — | — | — | — | — | — | — | — | 491 |
| **Total del Municipio.** | **585** | | | | | | | | | | | **585** |

(Continúa).

## Edificios en el Departamento con acueducto, luz eléctrica, alcantarillado, o sin estos servicios — (Continuación).

| UBICACION DE LOS EDIFICIOS | Número de edificios | RESUMEN DE LOS SERVICIOS | | | DISCRIMINACIÓN DE LOS SERVICIOS | | | | | | | Sin ningún servicio |
|---|---|---|---|---|---|---|---|---|---|---|---|---|
| | | Total con acueducto | Total con luz eléctrica | Total con alcantarilla | Con acueducto, pero sin luz ni alcantarilla | Con luz, pero sin acueducto ni alcantarilla | Con alcantarilla, pero sin luz ni acueducto | Con acueducto y luz | Con luz y alcantarilla | Con acueducto y alcantarilla | Con acueducto, luz y alcantarilla | |
| **MUNICIPIO DE MIRAFLORES** | | | | | | | | | | | | |
| Cabecera | 494 | 51 | 99 | 104 | 3 | 22 | 35 | 10 | 31 | 2 | 36 | 355 |
| Otros caseríos | 2.790 | — | — | — | — | — | — | — | — | — | — | 2.790 |
| **Total del Municipio.** | **3.284** | **51** | **99** | **104** | **3** | **22** | **35** | **10** | **31** | **2** | **36** | **3.145** |
| **MUNICIPIO DE MONGUA** | | | | | | | | | | | | |
| Cabecera | 130 | — | — | — | — | — | — | — | — | — | — | 130 |
| Otros caseríos | 1.235 | — | — | — | — | — | — | — | — | — | — | 1.235 |
| **Total del Municipio.** | **1.365** | | | | | | | | | | | **1.365** |
| **MUNICIPIO DE MONGUI** | | | | | | | | | | | | |
| Cabecera | 275 | — | 61 | — | — | 61 | — | — | — | — | — | 214 |
| Otros caseríos | 1.159 | — | — | — | — | — | — | — | — | — | — | 1.159 |
| **Total del Municipio.** | **1.434** | | **61** | | | **61** | | | | | | **1.373** |
| **MUNICIPIO DE MONIQUIRA** | | | | | | | | | | | | |
| Cabecera | 290 | 192 | 126 | 33 | 70 | 9 | — | 90 | 1 | 6 | 26 | 88 |
| Otros caseríos | 2.799 | 5 | 6 | 11 | — | 1 | 5 | — | 1 | 1 | 4 | 2.787 |
| **Total del Municipio.** | **3.089** | **197** | **132** | **44** | **70** | **10** | **5** | **90** | **2** | **7** | **30** | **2.875** |
| **MUNICIPIO DE MORENO** | | | | | | | | | | | | |
| Cabecera | 88 | — | — | — | — | — | — | — | — | — | — | 88 |
| Otros caseríos | 295 | — | — | — | — | — | — | — | — | — | — | 295 |
| **Total del Municipio.** | **383** | | | | | | | | | | | **383** |
| **MUNICIPIO DE MOTAVITA** | | | | | | | | | | | | |
| Cabecera | 40 | — | — | — | — | — | — | — | — | — | — | 40 |
| Otros caseríos | 621 | — | — | — | — | — | — | — | - | — | — | 621 |
| **Total del Municipio.** | **661** | | | | | | | | | | | **661** |
| **MUNICIPIO DE MUZO** | | | | | | | | | | | | |
| Cabecera | 77 | 1 | 1 | 1 | — | — | — | — | — | — | 1 | 76 |
| Otros caseríos | 981 | 7 | 14 | 6 | — | 6 | — | 2 | 1 | — | 5 | 967 |
| **Total del Municipio.** | **1.058** | **8** | **15** | **7** | | **6** | | **2** | **1** | | **6** | **1.043** |

(Continúa).

## Edificios en el Departamento con acueducto, luz eléctrica, alcantarillado, o sin estos servicios — (Continuación).

| UBICACION DE LOS EDIFICIOS | Número de edificios | RESUMEN DE LOS SERVICIOS | | | DISCRIMINACIÓN DE LOS SERVICIOS | | | | | | | Sin ningún servicio |
|---|---|---|---|---|---|---|---|---|---|---|---|---|
| | | Total con acueducto | Total con luz eléctrica | Total con alcantarilla | Con acueducto, pero sin luz ni alcantarilla | Con luz pero sin acueducto ni alcantarilla | Con alcantarilla, pero sin luz ni acueducto | Con acueducto y luz | Con luz y alcantarilla | Con acueducto y alcantarilla | Con acueducto, luz y alcantarilla | |
| **MUNICIPIO DE NOBSA** | | | | | | | | | | | | |
| Cabecera | 170 | — | — | — | — | — | — | — | — | — | — | 170 |
| Otros caseríos | 637 | — | — | — | — | — | — | — | — | — | — | 637 |
| **Total del Municipio.** | **807** | | | | | | | | | | | **807** |
| **MUNICIPIO DE NUEVO COLON** | | | | | | | | | | | | |
| Cabecera | 55 | — | — | — | — | — | — | — | — | — | — | 55 |
| Otros caseríos | 920 | — | — | — | — | — | — | — | — | — | — | 920 |
| **Total del Municipio.** | **975** | | | | | | | | | | | **975** |
| **MUNICIPIO DE NUNCHIA** | | | | | | | | | | | | |
| Cabecera | 196 | — | — | — | — | — | — | — | — | — | — | 196 |
| Otros caseríos | 704 | — | — | — | — | — | — | — | — | — | — | 704 |
| **Total del Municipio.** | **900** | | | | | | | | | | | **900** |
| **MUNICIPIO DE OICATA** | | | | | | | | | | | | |
| Cabecera | 30 | — | — | — | — | — | — | — | — | — | — | 30 |
| Otros caseríos | 750 | 1 | 1 | 1 | — | — | — | — | — | — | 1 | 749 |
| **Total del Municipio.** | **780** | **1** | **1** | **1** | | | | | | | **1** | **779** |
| **MUNICIPIO DE OROCUE** | | | | | | | | | | | | |
| Cabecera | 144 | — | — | — | — | — | — | — | — | — | — | 144 |
| Otros caseríos | 449 | — | — | — | — | — | — | — | — | — | — | 449 |
| **Total del Municipio.** | **593** | | | | | | | | | | | **593** |
| **MUNICIPIO DE PACHAVITA** | | | | | | | | | | | | |
| Cabecera | 72 | 4 | 15 | 4 | — | 11 | — | — | — | — | 4 | 57 |
| Otros caseríos | 1.243 | — | — | — | — | — | — | — | — | — | — | 1.243 |
| **Total del Municipio.** | **1.315** | **4** | **15** | **4** | | **11** | | | | | **4** | **1.300** |
| **MUNICIPIO DE PAIPA** | | | | | | | | | | | | |
| Cabecera | 162 | 88 | 93 | — | 17 | 22 | — | 71 | — | — | — | 52 |
| Otros caseríos | 2.267 | — | — | — | — | — | — | — | — | — | — | 2.267 |
| **Total del Municipio.** | **2.429** | **88** | **93** | | **17** | **22** | | **71** | | | | **2.319** |

(Continúa).

## Edificios en el Departamento con acueducto, luz eléctrica, alcantarillado, o sin estos servicios — (Continuación).

| UBICACION DE LOS EDIFICIOS | Número de edificios | RESUMEN DE LOS SERVICIOS | | | DISCRIMINACIÓN DE LOS SERVICIOS | | | | | | | Sin ningún servicio |
|---|---|---|---|---|---|---|---|---|---|---|---|---|
| | | Total con acueducto | Total con luz eléctrica | Total con alcantarilla | Con acueducto, pero sin luz ni alcantarilla | Con luz, pero sin acueducto ni alcantarilla | Con alcantarilla, pero sin luz ni acueducto | Con acueducto y luz | Con luz y alcantarilla | Con acueducto y alcantarilla | Con acueducto, luz y alcantarilla | |
| **MUNICIPIO DE PAJARITO** | | | | | | | | | | | | |
| Cabecera | 3 | — | — | — | — | — | — | — | — | — | — | 37 |
| Otros caseríos | 153 | — | — | — | — | — | — | — | — | — | — | 153 |
| **Total del Municipio.** | **190** | | | | | | | | | | | **190** |
| **MUNICIPIO DE PANQUEBA** | | | | | | | | | | | | |
| Cabecera | 71 | — | — | — | — | — | — | — | — | — | — | 71 |
| Otros caseríos | 634 | — | — | — | — | — | — | — | — | — | — | 634 |
| **Total del Municipio.** | **705** | | | | | | | | | | | **705** |
| **MUNICIPIO DE PAUNA** | | | | | | | | | | | | |
| Cabecera | 37 | — | 1 | — | — | 1 | — | — | — | — | — | 36 |
| Otros caseríos | 1.291 | — | 1 | — | — | 1 | — | — | — | — | — | 1.290 |
| **Total del Municipio.** | **1.328** | | **2** | | | **2** | | | | | | **1.326** |
| **MUNICIPIO DE PAYA** | | | | | | | | | | | | |
| Cabecera | 28 | — | — | — | — | — | — | — | — | — | — | 28 |
| Otros caseríos | 344 | — | — | — | — | — | — | — | — | — | — | 344 |
| **Total del Municipio.** | **372** | | | | | | | | | | | **372** |
| **MUNICIPIO DE PAZ DEL RIO** | | | | | | | | | | | | |
| Cabecera | 44 | — | — | — | — | — | — | — | — | — | — | 44 |
| Otros caseríos | 1.251 | — | — | — | — | — | — | — | — | — | — | 1.251 |
| **Total del Municipio.** | **1.295** | | | | | | | | | | | **1.295** |
| **MUNICIPIO DE PESCA** | | | | | | | | | | | | |
| Cabecera | 222 | — | 30 | — | — | 30 | — | — | — | — | — | 192 |
| Otros caseríos | 2.318 | — | — | — | — | — | — | — | — | — | — | 2.318 |
| **Total del Municipio.** | **2.540** | | **30** | | | **30** | | | | | | **2.510** |
| **MUNICIPIO DE PISVA** | | | | | | | | | | | | |
| Cabecera | 50 | — | — | — | — | — | — | — | — | — | — | 50 |
| Otros caseríos | 122 | — | — | — | — | — | — | — | — | — | — | 122 |
| **Total del Municipio.** | **172** | | | | | | | | | | | **172** |

(Continúa).

## Edificios en el Departamento con acueducto, luz eléctrica, alcantarillado, o sin estos servicios — (Continuación).

| UBICACION DE LOS EDIFICIOS | Número de edificios | RESUMEN DE LOS SERVICIOS | | | DISCRIMINACIÓN DE LOS SERVICIOS | | | | | | | Sin ningún servicio |
|---|---|---|---|---|---|---|---|---|---|---|---|---|
| | | Total con acueducto | Total con luz eléctrica | Total con alcantarilla | Con acueducto, pero sin luz ni alcantarilla | Con luz, pero sin acueducto ni alcantarilla | Con alcantarilla, pero sin luz ni acueducto | Con acueducto y luz | Con luz y alcantarilla | Con acueducto y alcantarilla | Con acueducto, luz y alcantarilla | |
| **MUNICIPIO DE PORE** | | | | | | | | | | | | |
| Cabecera | 29 | — | — | — | — | — | — | — | — | — | — | 29 |
| Otros caserios | 251 | — | — | — | — | — | — | — | — | — | — | 251 |
| **Total del Municipio** | **280** | | | | | | | | | | | **280** |
| **MUNICIPIO DE PUEBLOVIEJO** | | | | | | | | | | | | |
| Cabecera | 138 | 64 | 81 | — | — | 17 | — | 64 | — | — | — | 57 |
| Otros caserios | 2.602 | — | — | — | — | — | - | — | — | — | — | 2.602 |
| **Total del Municipio** | **2.740** | **64** | **81** | | | **17** | | **64** | | | | **2.659** |
| **MUNICIPIO DE RAMIRIQUI** | | | | | | | | | | | | |
| Cabecera | 169 | 82 | 67 | 20 | 25 | 11 | 1 | 39 | 1 | 2 | 16 | 71 |
| Otros caserios | 2.113 | — | — | — | — | — | — | — | — | — | — | 2.113 |
| **Total del Municipio** | **2.282** | **82** | **67** | **20** | **25** | **11** | **1** | **39** | **1** | **2** | **16** | **2.187** |
| **MUNICIPIO DE RAQUIRA** | | | | | | | | | | | | |
| Cabecera | 68 | — | — | — | — | — | — | — | — | — | — | 68 |
| Otros caserios | 3.675 | — | 7 | — | — | 7 | — | — | — | — | — | 3.668 |
| **Total del Municipio** | **3.743** | | **7** | | | **7** | | | | | | **3.736** |
| **MUNICIPIO DE RECETOR** | | | | | | | | | | | | |
| Cabecera | 49 | — | — | — | — | — | — | — | — | — | — | 49 |
| Otros caserios | 395 | — | — | — | — | — | — | — | — | — | — | 395 |
| **Total del Municipio** | **444** | | | | | | | | | | | **444** |
| **MUNICIPIO DE RONDON** | | | | | | | | | | | | |
| Cabecera | 56 | — | — | — | — | — | — | — | — | — | — | 56 |
| Otros caserios | 744 | — | — | — | — | — | — | — | — | — | — | 744 |
| **Total del Municipio** | **800** | | | | | | | | | | | **800** |
| **MUNICIPIO DE SABOYA** | | | | | | | | | | | | |
| Cabecera | 96 | — | 44 | — | — | 44 | — | — | — | — | — | 52 |
| Otros caserios | 3.625 | — | — | — | — | — | — | — | — | — | — | 3.625 |
| **Total del Municipio** | **3.721** | | **44** | | | **44** | | | | | | **3.677** |

(Continúa).

## Edificios en el Departamento con acueducto, luz eléctrica, alcantarillado, o sin estos servicios — (Continuación).

| UBICACION DE LOS EDIFICIOS | Número de edificios | RESUMEN DE LOS SERVICIOS | | | DISCRIMINACIÓN DE LOS SERVICIOS | | | | | | | Sin ningún servicio |
|---|---|---|---|---|---|---|---|---|---|---|---|---|
| | | Total con acueducto | Total con luz eléctrica | Total con alcantarilla | Con acueducto, pero sin luz ni alcantarilla | Con luz, pero sin acueducto ni alcantarilla | Con alcantarilla, pero sin luz ni acueducto | Con acueducto y luz | Con luz y alcantarilla | Con acueducto y alcantarilla | Con acueducto, luz y alcantarilla | |
| **MUNICIPIO DE SACAMA** | | | | | | | | | | | | |
| Cabecera | 31 | — | — | — | — | — | — | — | — | — | — | 31 |
| Otros caseríos | 38 | — | — | — | — | — | — | — | — | — | — | 38 |
| **Total del Municipio** | **69** | | | | | | | | | | | **69** |
| **MUNICIPIO DE SAMACA** | | | | | | | | | | | | |
| Cabecera | 143 | — | 30 | — | — | 30 | — | — | — | — | — | 113 |
| Otros caseríos | 1.310 | — | 6 | — | — | 6 | — | — | — | — | — | 1.304 |
| **Total del Municipio** | **1.453** | | **36** | | | **36** | | | | | | **1.417** |
| **MUNICIPIO DE SAN JOSE DE PARE** | | | | | | | | | | | | |
| Cabecera | 65 | — | — | — | — | — | — | — | — | — | — | 65 |
| Otros caseríos | 852 | — | — | — | — | — | — | — | — | — | — | 852 |
| **Total del Municipio** | **917** | | | | | | | | | | | **917** |
| **MUNICIPIO DE SAN MATEO** | | | | | | | | | | | | |
| Cabecera | 239 | — | 32 | — | — | 32 | — | — | — | — | — | 207 |
| Otros caseríos | 1.711 | — | — | — | — | — | — | — | — | — | — | 1.711 |
| **Total del Municipio** | **1.950** | | **32** | | | **32** | | | | | | **1.918** |
| **MUNICIPIO DE SANTANA** | | | | | | | | | | | | |
| Cabecera | 82 | — | 37 | — | — | 37 | — | — | — | — | — | 45 |
| Otros caseríos | 862 | — | 1 | — | — | 1 | — | — | — | — | — | 861 |
| **Total del Municipio** | **944** | | **38** | | | **38** | | | | | | **906** |
| **MUNICIPIO DE SANTA ROSA DE VITERBO** | | | | | | | | | | | | |
| Cabecera | 326 | 168 | 176 | 37 | 24 | 25 | — | 114 | 7 | — | 30 | 126 |
| Otros caseríos | 1.114 | — | 1 | — | — | 1 | — | — | — | — | — | 1.113 |
| **Total del Municipio** | **1.440** | **169** | **177** | **37** | **24** | **26** | | **114** | **7** | | **30** | **1.239** |
| **MUNICIPIO DE SANTA SOFIA** | | | | | | | | | | | | |
| Cabecera | 49 | — | — | — | — | — | — | — | — | — | — | 49 |
| Otros caseríos | 1.264 | — | — | — | — | — | — | — | — | — | — | 1.264 |
| **Total del Municipio** | **1.313** | | | | | | | | | | | **1.313** |

(Continúa).

## *Edificios en el Departamento con acueducto, luz eléctrica, alcantarillado, o sin estos servicios — (Continuación).*

| UBICACION DE LOS EDIFICIOS | Número de edificios | RESUMEN DE LOS SERVICIOS | | | DISCRIMINACIÓN DE LOS SERVICIOS | | | | | | | Sin ningún servicio |
|---|---|---|---|---|---|---|---|---|---|---|---|---|
| | | Total con acueducto | Total con luz eléctrica | Total con alcantarilla | Con acueducto, pero sin luz ni alcantarilla | Con luz, pero sin acueducto ni alcantarilla | Con alcantarilla, pero sin luz ni acueducto | Con acueducto y luz | Con luz y alcantarilla | Con acueducto y alcantarilla | Con acueducto, luz y alcantarilla | |
| **MUNICIPIO DE SATIVANORTE** | | | | | | | | | | | | |
| Cabecera | 200 | — | — | — | — | — | — | — | — | — | — | 200 |
| Otros caseríos | 1.170 | — | — | — | — | — | — | — | — | — | — | 1.170 |
| **Total del Municipio.** | **1.370** | | | | | | | | | | | **1.370** |
| **MUNICIPIO DE SATIVASUR** | | | | | | | | | | | | |
| Cabecera | 69 | — | — | — | — | — | — | — | — | — | — | 69 |
| Otros caseríos | 518 | — | — | — | — | — | — | — | — | — | — | 518 |
| **Total del Municipio.** | **587** | | | | | | | | | | | **587** |
| **MUNICIPIO DE SACHICA** | | | | | | | | | | | | |
| Cabecera | 31 | — | — | — | — | — | — | — | — | — | — | 31 |
| Otros caseríos | 227 | — | — | — | — | — | — | — | — | — | — | 227 |
| **Total del Municipio.** | **258** | | | | | | | | | | | **258** |
| **MUNICIPIO DE SIACHOQUE** | | | | | | | | | | | | |
| Cabecera | 115 | — | — | — | — | — | — | — | — | — | — | 115 |
| Otros caseríos | 1.332 | — | — | — | — | — | — | — | — | — | — | 1.332 |
| **Total del Municipio.** | **1.447** | | | | | | | | | | | **1.447** |
| **MUNICIPIO DE SOATA** | | | | | | | | | | | | |
| Cabecera | 411 | 88 | 213 | 61 | 8 | 128 | 8 | 34 | 7 | 2 | 44 | 180 |
| Otros caseríos | 2.456 | — | 2 | — | — | 2 | — | — | — | — | — | 2.454 |
| **Total del Municipio.** | **2.867** | **88** | **215** | **61** | **8** | **130** | **8** | **34** | **7** | **2** | **44** | **2.634** |
| **MUNICIPIO DE SOCOTA** | | | | | | | | | | | | |
| Cabecera | 150 | — | 66 | — | — | 66 | — | — | — | — | — | 84 |
| Otros caseríos | 2.243 | — | — | — | — | — | — | — | — | — | — | 2.243 |
| **Total del Municipio.** | **2.393** | | **66** | | | **66** | | | | | | **2.327** |
| **MUNICIPIO DE SOCHA** | | | | | | | | | | | | |
| Cabecera | 168 | — | 59 | — | — | 59 | — | — | — | — | — | 109 |
| Otros caseríos | 1.586 | — | 3 | — | — | 3 | — | — | — | — | — | 1.583 |
| **Total del Municipio.** | **1.754** | | **62** | | | **62** | | | | | | **1.692** |

**(Continúa).**

## Edificios en el Departamento con acueducto, luz eléctrica, alcantarillado, o sin estos servicios — (Continuación).

| UBICACION DE LOS EDIFICIOS | Número de edificios | RESUMEN DE LOS SERVICIOS | | | DISCRIMINACIÓN DE LOS SERVICIOS | | | | | | | Sin ningún servicio |
|---|---|---|---|---|---|---|---|---|---|---|---|---|
| | | Total con acueducto | Total con luz eléctrica | Total con alcantarilla | Con acueducto, pero sin luz ni alcantarilla | Con luz, pero sin acueducto ni alcantarilla | Con alcantarilla, pero sin luz ni acueducto | Con acueducto y luz | Con luz y alcantarilla | Con acueducto y alcantarilla | Con acueducto, luz y alcantarilla | |
| **MUNICIPIO DE SOGAMOSO** | | | | | | | | | | | | |
| Cabecera | 616 | 351 | 355 | 392 | 8 | 29 | 43 | 22 | 28 | 45 | 276 | 165 |
| Otros caseríos | 3.779 | 11 | 29 | 12 | 4 | 20 | 9 | 6 | 2 | — | 1 | 3.737 |
| **Total del Municipio.** | **4.395** | **362** | **384** | **404** | **12** | **49** | **52** | **28** | **30** | **45** | **277** | **3.902** |
| **MUNICIPIO DE SORA** | | | | | | | | | | | | |
| Cabecera | 71 | — | — | — | — | — | — | - | — | — | — | 71 |
| Otros caseríos | 505 | — | — | — | — | — | — | — | — | — | — | 505 |
| **Total del Municipio.** | **576** | | | | | | | | | | | **576** |
| **MUNICIPIO DE SORACA** | | | | | | | | | | | | |
| Cabecera | 62 | — | 16 | — | — | 16 | — | — | — | — | — | 46 |
| Otros caseríos | 828 | — | — | — | — | — | — | — | — | — | — | 828 |
| **Total del Municipio.** | **890** | | **16** | | | **16** | | | | | | **874** |
| **MUNICIPIO DE SOTAQUIRA** | | | | | | | | | | | | |
| Cabecera | 95 | — | 25 | — | — | 25 | — | — | — | — | — | 70 |
| Otros caseríos | 1.868 | — | 3 | — | — | 3 | — | — | — | — | — | 1.865 |
| **Total del Municipio.** | **1.963** | | **28** | | | **28** | | | | | | **1.935** |
| **MUNICIPIO DE SOMONDOCO** | | | | | | | | | | | | |
| Cabecera | 143 | 14 | 45 | — | — | 31 | -- | 14 | — | — | — | 98 |
| Otros caseríos | 1.493 | — | 20 | — | — | 20 | — | — | — | — | — | 1.473 |
| **Total del Municipio.** | **1.636** | **14** | **65** | | | **51** | | **14** | | | | **1.571** |
| **MUNICIPIO DE SUSACON** | | | | | | | | | | | | |
| Cabecera | 98 | 21 | 41 | — | 1 | 21 | — | 20 | — | — | — | 56 |
| Otros caseríos | 1.088 | — | — | — | — | — | — | — | — | — | — | 1.088 |
| **Total del Municipio.** | **1.186** | **21** | **41** | | **1** | **21** | | **20** | | | | **1.144** |
| **MUNICIPIO DE SUTAMARCHAN** | | | | | | | | | | | | |
| Cabecera | 48 | — | — | — | — | — | — | — | — | — | — | 48 |
| Otros caseríos | 1.055 | — | — | — | — | — | — | — | — | — | — | 1.055 |
| **Total del Municipio.** | **1.103** | | | | | | | | | | | **1.103** |



(Continúa).

## Edificios en el Departamento con acueducto, luz eléctrica, alcantarillado, o sin estos servicios — (Continuación).

| UBICACION DE LOS EDIFICIOS | Número de edificios | RESUMEN DE LOS SERVICIOS: Total con acueducto | Total con luz eléctrica | Total con a cantarilla | DISCRIMINACIÓN DE LOS SERVICIOS: Con acueducto, pero sin luz ni alcantarilla | Con luz, pero sin acueducto ni alcantarilla | Con alcantarilla, pero sin luz ni acueducto | Con acueducto y luz | Con luz y alcantarilla | Con acueducto y alcantarilla | Con acueducto, luz y alcantarilla | Sin ningún servicio |
|---|---|---|---|---|---|---|---|---|---|---|---|---|
| **MUNICIPIO DE SUTATENSA** | | | | | | | | | | | | |
| Cabecera | 78 | — | 23 | — | — | 23 | — | — | — | — | — | 55 |
| Otros caseríos | 2.021 | — | — | — | — | — | — | — | — | — | — | 2.021 |
| **Total del Municipio.** | **2.099** | | **23** | | | **23** | | | | | | **2.076** |
| **MUNICIPIO DE TAMARA** | | | | | | | | | | | | |
| Cabecera | 176 | — | — | — | — | — | — | — | — | — | — | 176 |
| Otros caseríos | 653 | — | 1 | — | — | 1 | — | — | — | — | — | 652 |
| **Total del Municipio.** | **829** | | **1** | | | **1** | | | | | | **828** |
| **MUNICIPIO DE TASCO** | | | | | | | | | | | | |
| Cabecera | 135 | — | 50 | — | — | 50 | — | — | — | — | — | 85 |
| Otros caseríos | 1.318 | — | 1 | — | — | 1 | — | — | — | — | — | 1.317 |
| **Total del Municipio.** | **1.453** | | **51** | | | **51** | | | | | | **1.402** |
| **MUNICIPIO DE TEN** | | | | | | | | | | | | |
| Cabecera | 33 | — | — | — | — | — | — | — | — | — | — | 33 |
| Otros caseríos | 129 | — | — | — | — | — | — | — | — | — | — | 129 |
| **Total del Municipio.** | **162** | | | | | | | | | | | **162** |
| **MUNICIPIO DE TENSA** | | | | | | | | | | | | |
| Cabecera | 126 | 39 | 36 | 47 | 6 | 6 | 14 | 3 | 3 | 6 | 24 | 64 |
| Otros caseríos | 1.726 | — | — | — | — | — | — | — | — | — | — | 1.726 |
| **Total del Municipio.** | **1.852** | **39** | **36** | **47** | **6** | **6** | **14** | **3** | **3** | **6** | **24** | **1.790** |
| **MUNICIPIO DE TIBANA** | | | | | | | | | | | | |
| Cabecera | 101 | 44 | — | — | 44 | — | — | — | — | — | — | 57 |
| Otros caseríos | 2.824 | — | — | — | — | — | — | — | — | — | — | 2.824 |
| **Total del Municipio.** | **2.925** | **44** | | | **44** | | | | | | | **2.881** |
| **MUNICIPIO DE TIBASOSA** | | | | | | | | | | | | |
| Cabecera | 174 | — | 51 | — | — | 51 | — | — | — | — | — | 123 |
| Otros caseríos | 1.148 | — | 12 | — | — | 12 | — | — | — | — | — | 1.136 |
| **Total del Municipio.** | **1.322** | | **63** | | | **63** | | | | | | **1.259** |

(Continúa).

## Edificios en el Departamento con acueducto, luz eléctrica, alcantarillado, o sin estos servicios — (Continuación).

| UBICACION DE LOS EDIFICIOS | Número de edificios | RESUMEN DE LOS SERVICIOS | | | DISCRIMINACIÓN DE LOS SERVICIOS | | | | | | | Sin ningún servicio |
|---|---|---|---|---|---|---|---|---|---|---|---|---|
| | | Total con acueducto | Total con luz eléctrica | Total con alcantarilla | Con acueducto, pero sin luz ni alcantarilla | Con luz, pero sin acueducto ni alcantarilla | Con alcantarilla, pero sin luz ni acueducto | Con acueducto y luz | Con luz y alcantarilla | Con acueducto y alcantarilla | Con acueducto, luz y alcantarilla | |
| **MUNICIPIO DE TINJACA** | | | | | | | | | | | | |
| Cabecera | 35 | — | — | — | — | — | — | — | — | — | — | 35 |
| Otros caseríos | 1.127 | — | — | — | — | — | — | — | — | — | — | 1.127 |
| **Total del Municipio.** | **1.162** | | | | | | | | | | | **1.162** |
| **MUNICIPIO DE TOCA** | | | | | | | | | | | | |
| Cabecera | 175 | — | 50 | — | — | 50 | — | — | — | — | — | 125 |
| Otros caseríos | 1.267 | — | 2 | — | — | 2 | — | — | — | — | — | 1.265 |
| **Total del Municipio.** | **1.442** | | **52** | | | **52** | | | | | | **1.390** |
| **MUNICIPIO DE TOGUI** | | | | | | | | | | | | |
| Cabecera | 127 | — | — | — | — | — | — | — | — | — | — | 127 |
| Otros caseríos | 973 | — | 1 | — | — | 1 | — | — | — | — | — | 972 |
| **Total del Municipio.** | **1.100** | | **1** | | | **1** | | | | | | **1.099** |
| **MUNICIPIO DE TOPAGA** | | | | | | | | | | | | |
| Cabecera | 116 | — | 32 | — | — | 32 | — | — | — | — | — | 84 |
| Otros caseríos | 639 | — | 2 | — | — | 2 | — | — | — | — | — | 637 |
| **Total del Municipio.** | **755** | | **34** | | | **34** | | | | | | **721** |
| **MUNICIPIO DE TOTA** | | | | | | | | | | | | |
| Cabecera | 93 | — | — | — | — | — | — | — | — | — | — | 93 |
| Otros caseríos | 1.671 | — | — | — | — | — | — | — | — | — | — | 1.671 |
| **Total del Municipio.** | **1.764** | | | | | | | | | | | **1.764** |
| **MUNICIPIO DE TRINIDAD** | | | | | | | | | | | | |
| Cabecera | 57 | — | — | — | — | — | — | — | — | — | — | 57 |
| Otros caseríos | 375 | — | — | — | — | — | — | — | — | — | — | 375 |
| **Total del Municipio.** | **432** | | | | | | | | | | | **432** |
| **MUNICIPIO DE TURMEQUE** | | | | | | | | | | | | |
| Cabecera | 125 | 68 | 53 | — | 18 | 6 | — | 50 | — | — | | 51 |
| Otros caseríos | 2.150 | — | — | — | — | — | — | — | — | — | — | 2.150 |
| **Total del Municipio.** | **2.275** | **68** | **56** | | **18** | **6** | | **50** | | | | **2.201** |

(Continúa).

## Edificios en el Departamento con acueducto, luz eléctrica, alcantarillado, o sin estos servicios — (Conclusión).

| UBICACION DE LOS EDIFICIOS | Número de edificios | RESUMEN DE LOS SERVICIOS | | | DISCRIMINACIÓN DE LOS SERVICIOS | | | | | | | Sin ningún servicio |
|---|---|---|---|---|---|---|---|---|---|---|---|---|
| | | Total con acueducto | Total con luz eléctrica | Total con alcantarilla | Con acueducto, pero sin luz ni alcantarilla | Con luz, pero sin acueducto ni alcantarilla | Con alcantarilla, pero sin luz ni acueducto | Con acueducto y luz | Con luz y alcantarilla | Con acueducto y alcantarilla | Con acueducto, luz y alcantarilla | |
| **MUNICIPIO DE TUTA** | | | | | | | | | | | | |
| Cabecera | 148 | — | 42 | — | — | 42 | — | — | — | — | — | 106 |
| Otros caseríos | 1.494 | — | — | — | — | — | — | — | — | — | — | 1.494 |
| **Total del Municipio.** | **1.642** | | **42** | | | **42** | | | | | | **1.600** |
| **MUNICIPIO DE TUTASA** | | | | | | | | | | | | |
| Cabecera | 47 | — | — | — | — | — | — | — | — | — | — | 47 |
| Otros caseríos | 359 | | — | — | — | — | — | — | — | — | — | 359 |
| **Total del Municipio.** | **406** | | | | | | | | | | | **406** |
| **MUNICIPIO DE UMBITA** | | | | | | | | | | | | |
| Cabecera | 149 | 43 | — | — | 43 | — | — | — | — | — | — | 106 |
| Otros caseríos | 1.681 | — | — | — | — | — | — | — | — | — | — | 1.681 |
| **Total del Municipio.** | **1.830** | **43** | | | **43** | | | | | | | **1.787** |
| **MUNICIPIO DE VENTAQUEMADA** | | | | | | | | | | | | |
| Cabecera | 58 | — | 29 | — | — | 29 | — | — | — | — | — | 29 |
| Otros caseríos | 1.603 | — | — | — | — | — | — | — | — | — | — | 1.603 |
| **Total del Municipio.** | **1.661** | | **29** | | | **29** | | | | | | **1.632** |
| **MUNICIPIO DE VIRACACHA** | | | | | | | | | | | | |
| Cabecera | 184 | — | — | — | — | — | — | — | — | — | — | 184 |
| Otros caseríos | 1.405 | — | — | — | — | — | — | — | — | — | — | 1.405 |
| **Total del Municipio.** | **1.589** | | | | | | | | | | | **1.589** |
| **MUNICIPIO DE ZAPATOSA** | | | | | | | | | | | | |
| Cabecera | 12 | — | — | — | — | — | — | — | — | — | — | 12 |
| Otros caseríos | 237 | — | — | — | — | — | — | — | — | — | — | 237 |
| **Total del Municipio.** | **249** | | | | | | | | | | | **249** |
| **MUNICIPIO DE ZETAQUIRA** | | | | | | | | | | | | |
| Cabecera | 199 | — | — | — | — | — | — | — | — | — | — | 199 |
| Otros caseríos | 867 | — | — | — | — | — | — | — | — | — | — | 867 |
| **Total del Municipio.** | **1.066** | | | | | | | | | | | **1.066** |
| **TERRITORIO VASQUEZ** | | | | | | | | | | | | |
| Caseríos | 818 | — | 6 | — | — | 6 | — | — | — | — | — | 812 |

## 2 — CLASIFICACION DE LOS EDIFICIOS EN EL DEPARTAMENTO, SEGUN ESTEN OCUPADOS POR DUEÑOS O INQUILINOS, Y CON DISCRIMINACION DE PROPIETARIOS NACIONALES O EXTRANJEROS (1)

| UBICACION DE LOS EDIFICIOS | Número de edificios | EDIFICIOS DESOCUPADOS, OCUPADOS POR SUS DUEÑOS O POR INQUILINOS | | | | % de edificios en alquiler sobre total ocupados | EDIFICIOS DE PROPIETARIOS COLOMBIANOS O EXTRANJEROS | | |
|---|---|---|---|---|---|---|---|---|---|
| | | Total ocupados | Desocupados o en construcción | Ocupados por sus dueños | Ocupados por inquilinos | | Colombianos | Extranjeros | % de propietarios extranjeros |
| **RESUMEN DEL DEPARTAMENTO** | | | | | | | | | |
| **Cabeceras de los Municipios** | 18.419 | 17.446 | 973 | 10.398 | 7.048 | 40,4 | 18.327 | 92 | 0,5 |
| **Otros caseríos** | 155.514 | 146.613 | 8.901 | 112.763 | 33.850 | 23,1 | 155.359 | 155 | 0,1 |
| **Total del Departamento** | 173.933 | 164.059 | 9.874 | 123.161 | 40.898 | 24,9 | 173.686 | 247 | 0,1 |
| **MUNICIPIO DE TUNJA** | | | | | | | | | |
| Cabecera | 2.162 | 1.997 | 165 | 936 | 1.061 | 53,1 | 2.155 | 6 | — |
| Otros caseríos | 696 | 692 | 4 | 569 | 123 | 17,8 | 696 | — | — |
| **Total del Municipio** | 2.858 | 2.689 | 169 | 1.505 | 1.184 | 44,0 | 2.852 | 6 | |
| **MUNICIPIO DE ALMEIDA** | | | | | | | | | |
| Cabecera | 48 | 43 | 5 | 21 | 22 | 51,2 | 48 | — | — |
| Otros caseríos | 1.427 | 1.117 | 310 | 1.050 | 67 | 6,0 | 1.425 | 2 | — |
| **Total del Municipio** | 1.475 | 1.160 | 315 | 1.071 | 89 | 7,7 | 1.473 | 2 | |
| **MUNICIPIO DE ARCABUCO** | | | | | | | | | |
| Cabecera | 70 | 66 | 4 | 37 | 29 | 43,9 | 70 | — | — |
| Otros caseríos | 693 | 669 | 24 | 457 | 212 | 31,7 | 692 | 1 | — |
| **Total del Municipio** | 763 | 735 | 28 | 494 | 241 | 32,8 | 762 | 1 | |
| **MUNICIPIO DE BELEN** | | | | | | | | | |
| Cabecera | 226 | 220 | 6 | 126 | 94 | 42,7 | 226 | — | — |
| Otros caseríos | 1.650 | 1.637 | 13 | 972 | 665 | 40,6 | 1.650 | — | — |
| **Total del Municipio** | 1.876 | 1.857 | 19 | 1.098 | 759 | 40,9 | 1.876 | | |
| **MUNICIPIO DE BERBEO** | | | | | | | | | |
| Cabecera | 95 | 85 | 9 | 76 | 10 | 11,6 | 95 | — | — |
| Otros caseríos | 866 | 855 | 11 | 844 | 11 | 1,3 | 866 | — | — |
| **Total del Municipio** | 961 | 941 | 20 | 920 | 21 | 2,2 | 961 | | |

(1) Los edificios van discriminados según estén ubicados en la cabecera del Municipio y en las cabeceras de Corregimientos con más de trescientas casas, que forman la parte urbana, y en otros caseríos, que forman la parte rural.

(Continúa).

## Clasificación de los edificios en el Departamento, según estén ocupados por dueños o inquilinos, y con discriminación de propietarios nacionales o extranjeros — (Continuación).

| UBICACION DE LOS EDIFICIOS | Número de edificios | EDIFICIOS DESOCUPADOS, OCUPADOS POR SUS DUEÑOS O POR INQUILINOS | | | | % de edificios en alquiler sobre total ocupados | EDIFICIOS DE PROPIETARIOS COLOMBIANOS O EXTRANJEROS | | |
|---|---|---|---|---|---|---|---|---|---|
| | | Total ocupados | Desocupados o en construcción | Ocupados por sus dueños | Ocupados por inquilinos | | Colombianos | Extranjeros | % de propietarios extranjeros |
| **MUNICIPIO DE BETEITIVA** | | | | | | | | | |
| Cabecera | 62 | 59 | 3 | 32 | 27 | 45,8 | 62 | — | — |
| Otros caseríos | 918 | 917 | 1 | 896 | 21 | 2,3 | 918 | — | — |
| *Total del Municipio* | 980 | 976 | 4 | 928 | 48 | 4,9 | 980 | | |
| **MUNICIPIO DE BOAVITA** | | | | | | | | | |
| Cabecera | 175 | 175 | — | 111 | 64 | 36,6 | 172 | 3 | 1,7 |
| Otros caseríos | 1.837 | 1.826 | 11 | 1.238 | 588 | 32,2 | 1.837 | — | — |
| Total del Municipio | 2.012 | 2.001 | 11 | 1.349 | 652 | 32,6 | 2.009 | 3 | 0,1 |
| **MUNICIPIO DE BOYACA** | | | | | | | | | |
| Cabecera | 74 | 66 | 8 | 31 | 35 | 53,0 | 74 | — | — |
| Otros caseríos | 2.135 | 1.674 | 461 | 1.123 | 551 | 32,9 | 2.135 | — | — |
| Total del Municipio | 2.209 | 1.740 | 469 | 1.154 | 586 | 33,7 | 2.209 | | |
| **MUNICIPIO DE BRICEÑO** | | | | | | | | | |
| Cabecera | 23 | 23 | — | 11 | 12 | 52,2 | 23 | — | — |
| Otros caseríos | 1.094 | 1.087 | 7 | 718 | 369 | 33,9 | 1.094 | — | — |
| Total del Municipio | 1.117 | 1.110 | 7 | 729 | 381 | 34,3 | 1.117 | | |
| **MUNICIPIO DE BUENAVISTA** | | | | | | | | | |
| Cabecera | 22 | 21 | 1 | * 19 | 2 | 9,5 | 22 | — | — |
| Otros caseríos | 817 | 795 | 22 | 784 | 11 | 1,4 | 817 | — | — |
| Total del Municipio | 839 | 816 | 23 | 803 | 13 | 1,6 | 839 | | |
| **MUNICIPIO DE BUSBANZA** | | | | | | | | | |
| Cabecera | 28 | 24 | 4 | 16 | 8 | 33,3 | 28 | — | — |
| Otros caseríos | 293 | 291 | 2 | 242 | 49 | 16,8 | 293 | — | — |
| *Total del Municipio* | 321 | 315 | 6 | 258 | 57 | 18,1 | 321 | | |
| **MUNICIPIO DE CALDAS** | | | | | | | | | |
| Cabecera | 22 | 21 | 1 | 18 | 3 | 14,3 | 22 | — | — |
| Otros caseríos | 1.268 | 1.212 | 56 | 1.103 | 109 | 9,0 | 1.268 | — | — |
| Total del Municipio | 1.290 | 1.233 | 57 | 1.121 | 112 | 9,1 | 1.290 | | |

(Continúa).

## Clasificación de los edificios en el Departamento, según estén ocupados por dueños o inquilinos, y con discriminación de propietarios nacionales o extranjeros — (Continuación).

| UBICACION DE LOS EDIFICIOS | Número de edificios | EDIFICIOS DESOCUPADOS, OCUPADOS POR SUS DUEÑOS O POR INQUILINOS | | | | % de edificios en alquiler, sobre el total de ocupados | EDIFICIOS DE PROPIETARIOS COLOMBIANOS O EXTRANJEROS | | |
|---|---|---|---|---|---|---|---|---|---|
| | | Total ocupados | Desocupados o en construcción | Ocupados por sus dueños | Ocupados por inquilinos | | Colombianos | Extranjeros | % de propietarios extranjeros |
| **MUNICIPIO DE CAMPOHERMOSO** | | | | | | | | | |
| Cabecera | 86 | 86 | — | 46 | 40 | 46,5 | 86 | — | — |
| Otros caseríos | 2.194 | 2.148 | 43 | 1.891 | 257 | 12,0 | 2.193 | 1 | — |
| **Total del Municipio** | **2.280** | **2.234** | **46** | **1.937** | **297** | **13,3** | **2.279** | **1** | |
| **MUNICIPIO DE CERINZA** | | | | | | | | | |
| Cabecera | 103 | 102 | 1 | 62 | 40 | 39,2 | 103 | — | — |
| Otros caseríos | 1.204 | 1.197 | 7 | 841 | 356 | 29,7 | 1.204 | — | — |
| **Total del Municipio** | **1.307** | **1.299** | **8** | **903** | **396** | **30,5** | **1.307** | | |
| **MUNICIPIO DE CIENEGA** | | | | | | | | | |
| Cabecera | 73 | 70 | 3 | 42 | 28 | 40,0 | 73 | — | — |
| Otros caseríos | 1.167 | 1.082 | 85 | 846 | 236 | 21,8 | 1.164 | 3 | — |
| **Total del Municipio** | **1.240** | **1.152** | **88** | **888** | **264** | **22,9** | **1.237** | **3** | |
| **MUNICIPIO DE COMBITA** | | | | | | | | | |
| Cabecera | 43 | 38 | 5 | 16 | 22 | 57,9 | 43 | — | — |
| Otros caseríos | 1.653 | 1.635 | 18 | 1.105 | 530 | 32,4 | 1.653 | — | — |
| **Total del Municipio** | **1.696** | **1.673** | **23** | **1.121** | **552** | **33,0** | **1.696** | | |
| **MUNICIPIO DE COPER** | | | | | | | | | |
| Cabecera | 52 | 52 | — | 50 | 2 | 3,8 | 52 | — | — |
| Otros caseríos | 861 | 861 | — | 851 | 10 | 1,2 | 861 | — | — |
| **Total del Municipio** | **913** | **913** | | **901** | **12** | **1,3** | **913** | | |
| **MUNICIPIO DE CORRALES** | | | | | | | | | |
| Cabecera | 319 | 288 | 31 | 281 | 7 | 2,4 | 319 | — | — |
| Otros caseríos | 653 | 505 | 148 | 359 | 146 | 28,9 | 653 | — | — |
| **Total del Municipio** | **972** | **793** | **179** | **640** | **153** | **19,3** | **972** | | |
| **MUNICIPIO DE COVARACHIA** | | | | | | | | | |
| Cabecera | 66 | 59 | 7 | 29 | 30 | 50,8 | 66 | — | — |
| Otros caseríos | 883 | 872 | 11 | 648 | 224 | 25,7 | 883 | — | — |
| **Total del Municipio** | **949** | **931** | **18** | **677** | **254** | **27,3** | **949** | | |

(Continúa).

## Clasificación de los edificios en el Departamento, según estén ocupados por dueños o inquilinos, y con discriminación de propietarios nacionales o extranjeros — (Continuación).

| UBICACION DE LOS EDIFICIOS | Número de edificios | EDIFICIOS DESOCUPADOS, OCUPADOS POR SUS DUEÑOS O POR INQUILINOS | | | | % de edificios en alquiler, sobre el total de ocupados | EDIFICIOS DE PROPIETARIOS COLOMBIANOS O EXTRANJEROS | | |
|---|---|---|---|---|---|---|---|---|---|
| | | Total ocupados | Desocupados o en construcción | Ocupados por sus dueños | Ocupados por inquilinos | | Colombianos | Extranjeros | % de propietarios extranjeros |
| **MUNICIPIO DE CUCAITA** | | | | | | | | | |
| Cabecera | 67 | 63 | 4 | 43 | 20 | 31,7 | 67 | — | — |
| Otros caseríos | 353 | 346 | 7 | 191 | 155 | 44,8 | 353 | — | — |
| **Total del Municipio** | **420** | **409** | **11** | **234** | **175** | **42,8** | **420** | | |
| **MUNICIPIO DE CUITIVA** | | | | | | | | | |
| Cabecera | 50 | 50 | — | 24 | 26 | 52,0 | 50 | — | — |
| Otros caseríos | 715 | 715 | — | 444 | 271 | 37,9 | 715 | — | — |
| **Total del Municipio** | **765** | **765** | | **468** | **297** | **38,8** | **765** | | |
| **MUNICIPIO DE CHAMEZA** | | | | | | | | | |
| Cabecera | 52 | 52 | — | 40 | 12 | 23,1 | 52 | — | — |
| Otros caseríos | 836 | 798 | 38 | 771 | 27 | 3,4 | 836 | — | — |
| **Total del Municipio** | **888** | **850** | **38** | **811** | **39** | **4,6** | **888** | | |
| **MUNICIPIO DE CHINAVITA** | | | | | | | | | |
| Cabecera | 70 | 68 | 2 | 28 | 40 | 58,8 | 70 | — | — |
| Otros caseríos | 1.038 | 982 | 56 | 897 | 85 | 8,6 | 1.038 | — | — |
| **Total del Municipio** | **1.108** | **1.050** | **58** | **925** | **125** | **11,9** | **1.108** | | |
| **MUNICIPIO DE CHIQUINQUIRA** | | | | | | | | | |
| Cabecera | 888 | 847 | 41 | 454 | 393 | 46,4 | 880 | 8 | 0,9 |
| Otros caseríos | 2.987 | 2.880 | 107 | 1.821 | 1.059 | 36,8 | 2.983 | 4 | 0,1 |
| **Total del Municipio** | **3.875** | **3.727** | **148** | **2.275** | **1.452** | **38,9** | **3.863** | **12** | **0,3** |
| **MUNICIPIO DE CHIQUISA** | | | | | | | | | |
| Cabecera | 23 | 23 | — | 8 | 15 | 65,2 | 23 | — | — |
| Otros caseríos | 561 | 555 | 6 | 127 | 428 | 77,1 | 561 | — | — |
| **Total del Municipio** | **584** | **578** | **6** | **135** | **443** | **76,6** | **584** | | |
| **MUNICIPIO DE CHISCAS** | | | | | | | | | |
| Cabecera | 288 | 287 | 1 | 107 | 180 | 62,7 | 288 | — | — |
| Otros caseríos | 1.667 | 1.654 | 13 | 910 | 744 | 43,2 | 1.662 | 5 | — |
| **Total del Municipio** | **1.955** | **1.941** | **14** | **1.047** | **894** | **46,0** | **1.950** | **5** | |

(Continúa).

## Clasificación de los edificios en el Departamento, según estén ocupados por dueños o inquilinos, y con discriminación de propietarios nacionales o extranjeros — (Continuación).

| UBICACION DE LOS EDIFICIOS | Número de edificios | EDIFICIOS DESOCUPADOS, OCUPADOS POR SUS DUEÑOS O POR INQUILINOS | | | | % de edificios en alquiler sobre total ocupados | EDIFICIOS DE PROPIETARIOS COLOMBIANOS O EXTRANJEROS | | |
|---|---|---|---|---|---|---|---|---|---|
| | | Total ocupados | Desocupados o en construcción | Ocupados por sus dueños | Ocupados por inquilinos | | Colombianos | Extranjeros | % de propietarios extranjeros |
| **MUNICIPIO DE CHITA** | | | | | | | | | |
| Cabecera | 167 | 163 | 4 | 88 | 75 | 46,0 | 167 | — | — |
| Otros caseríos | 3.027 | 2.907 | 120 | 2.342 | 565 | 19,4 | 3.027 | — | — |
| **Total del Municipio** | **3.194** | **3.070** | **124** | **2.430** | **640** | **20,8** | **3.194** | | |
| **MUNICIPIO DE CHITARAQUE** | | | | | | | | | |
| Cabecera | 51 | 51 | — | 33 | 18 | 35,3 | 51 | — | — |
| Otros caseríos | 937 | 932 | 5 | 870 | 62 | 6,6 | 937 | — | — |
| **Total del Municipio** | **988** | **983** | **5** | **903** | **80** | **8,1** | **988** | | |
| **MUNICIPIO DE CHIVATA** | | | | | | | | | |
| Cabecera | 33 | 30 | 3 | 8 | 22 | 73,3 | 33 | — | — |
| Otros caseríos | 720 | 606 | 114 | 569 | 37 | 6,1 | 720 | — | — |
| **Total del Municipio** | **753** | **636** | **117** | **577** | **59** | **9,3** | **753** | | |
| **MUNICIPIO DE DUITAMA** | | | | | | | | | |
| Cabecera | 689 | 658 | 31 | 362 | 296 | 45,0 | 681 | 8 | 1,2 |
| Otros caseríos | 2.375 | 2.328 | 47 | 1.619 | 709 | 30,4 | 2.374 | 1 | — |
| **Total del Municipio** | **3.064** | **2.986** | **78** | **1.981** | **1.005** | **33,6** | **3.055** | **9** | |
| **MUNICIPIO DE EL COCUY** | | | | | | | | | |
| Cabecera | 384 | 365 | 19 | 206 | 159 | 43,6 | 382 | 2 | — |
| Otros caseríos | 1.521 | 1.515 | 6 | 848 | 667 | 44,0 | 1.521 | — | — |
| **Total del Municipio** | **1.905** | **1.880** | **25** | **1.054** | **826** | **43,9** | **1.903** | **2** | |
| **MUNICIPIO DE EL ESPINO** | | | | | | | | | |
| Cabecera | 120 | 120 | — | 52 | 68 | 56,7 | 120 | — | — |
| Otros caseríos | 954 | 945 | 9 | 587 | 358 | 37,9 | 954 | — | — |
| **Total del Municipio** | **1.074** | **1.065** | **9** | **639** | **426** | **40,0** | **1.074** | | |
| **MUNICIPIO DE FLORESTA** | | | | | | | | | |
| Cabecera | 199 | 193 | 6 | 110 | 83 | 43,0 | 199 | — | — |
| Otros caseríos | 1.447 | 1.228 | 219 | 1.001 | 227 | 18,5 | 1.447 | — | — |
| **Total del Municipio** | **1.646** | **1.421** | **225** | **1.111** | **310** | **21,8** | **1.646** | | |

(Continúa).

## Clasificación de los edificios en el Departamento, según estén ocupados por dueños o inquilinos, y con discriminación de propietarios nacionales o extranjeros — (Continuación).

| UBICACION DE LOS EDIFICIOS | Número de edificios | EDIFICIOS DESOCUPADOS, OCUPADOS POR SUS DUEÑOS O POR INQUILINOS | | | | % de edificios en alquiler sobre total ocupados | EDIFICIOS DE PROPIETARIOS COLOMBIANOS O EXTRANJEROS | | |
|---|---|---|---|---|---|---|---|---|---|
| | | Total ocupados | Desocupados o en construcción | Ocupados por sus dueños | Ocupados por inquilinos | | Colombianos | Extranjeros | % de propietarios extranjeros |
| **MUNICIPIO DE FIRAVITOBA** | | | | | | | | | |
| Cabecera | 220 | 203 | 17 | 122 | 81 | 39,9 | 220 | — | — |
| Otros caseríos | 1.466 | 1.238 | 228 | 1.095 | 143 | 11,5 | 1.466 | — | — |
| **Total del Municipio** | **1.686** | **1.441** | **245** | **1.217** | **224** | **15,5** | **1.686** | | |
| **MUNICIPIO DE GACHANTIVA** | | | | | | | | | |
| Cabecera | 33 | 30 | 3 | 13 | 17 | 56,7 | 33 | — | — |
| Otros caseríos | 804 | 800 | 4 | 501 | 299 | 37,4 | 804 | — | — |
| **Total del Municipio** | **837** | **830** | **7** | **514** | **316** | **38,1** | **837** | | |
| **MUNICIPIO DE GAMEZA** | | | | | | | | | |
| Cabecera | 103 | 90 | 13 | 88 | 2 | 2,2 | 103 | — | — |
| Otros caseríos | 1.530 | 1.134 | 396 | 1.099 | 35 | 3,1 | 1.530 | — | — |
| **Total del Municipio** | **1.633** | **1.224** | **409** | **1.187** | **37** | **3,0** | **1.633** | | |
| **MUNICIPIO DE GARAGOA** | | | | | | | | | |
| Cabecera | 243 | 216 | 27 | 108 | 108 | 50,0 | 243 | — | — |
| Otros caseríos | 2.052 | 1.914 | 138 | 1.309 | 605 | 31,6 | 2.050 | 2 | — |
| **Total del Municipio** | **2.295** | **2.130** | **165** | **1.417** | **713** | **33,5** | **2.293** | **2** | |
| **MUNICIPIO DE GUACAMAYAS** | | | | | | | | | |
| Cabecera | 118 | 112 | 6 | 58 | 54 | 48,2 | 118 | — | — |
| Otros caseríos | 980 | 969 | 11 | 668 | 301 | 31,1 | 980 | — | — |
| **Total del Municipio** | **1.098** | **1.081** | **17** | **726** | **355** | **32,8** | **1.098** | | |
| **MUNICIPIO DE GUATEQUE** | | | | | | | | | |
| Cabecera | 353 | 336 | 17 | 198 | 138 | 41,1 | 350 | 3 | — |
| Otros caseríos | 1.489 | 1.466 | 23 | 1.272 | 194 | 13,2 | 1.489 | — | — |
| **Total del Municipio** | **1.842** | **1.802** | **40** | **1.470** | **332** | **18,4** | **1.839** | **3** | |
| **MUNICIPIO DE GUAYATA** | | | | | | | | | |
| Cabecera | 108 | 104 | 4 | 58 | 46 | 44,2 | 108 | — | — |
| Otros caseríos | 2.224 | 2.195 | 29 | 1.720 | 475 | 21,6 | 2.224 | — | — |
| **Total del Municipio** | **2.332** | **2.299** | **33** | **1.778** | **521** | **22,7** | **2.332** | | |

(Continúa).

## Clasificación de los edificios en el Departamento, según estén ocupados por dueños o inquilinos, y con discriminación de propietarios nacionales o extranjeros — (Continuación).

| UBICACION DE LOS EDIFICIOS | Número de edificios | EDIFICIOS DESOCUPADOS, OCUPADOS POR SUS DUEÑOS O POR INQUILINOS | | | | % de edificios en alquiler sobre total ocupados | EDIFICIOS DE PROPIETARIOS COLOMBIANOS O EXTRANJEROS | | |
|---|---|---|---|---|---|---|---|---|---|
| | | Total ocupados | Desocupados o en construcción | Ocupados por sus dueños | Ocupados por inquilinos | | Colombianos | Extranjeros | % de propietarios extranjeros |
| **MUNICIPIO DE GÜICAN** | | | | | | | | | |
| Cabecera | 277 | 273 | 4 | 166 | 107 | 39,2 | 277 | — | — |
| Otros caseríos | 995 | 994 | 1 | 620 | 374 | 37,6 | 994 | 1 | — |
| **Total del Municipio** | **1.272** | **1.267** | **5** | **786** | **481** | **38,0** | **1.271** | **1** | |
| **MUNICIPIO DE IZA** | | | | | | | | | |
| Cabecera | 91 | 90 | 1 | 90 | — | — | 91 | — | — |
| Otros caseríos | 490 | 451 | 39 | 402 | 49 | 10,9 | 490 | — | — |
| **Total del Municipio** | **581** | **541** | **40** | **492** | **49** | **9,0** | **581** | | |
| **MUNICIPIO DE JENESANO** | | | | | | | | | |
| Cabecera | 85 | 85 | — | 65 | 20 | 23,5 | 85 | — | — |
| Otros caseríos | 2.136 | 1.802 | 334 | 1.414 | 388 | 21,5 | 2.136 | — | — |
| **Total del Municipio** | **2.221** | **1.887** | **334** | **1.479** | **408** | **21,6** | **2.221** | | |
| **MUNICIPIO DE JERICO** | | | | | | | | | |
| Cabecera | 113 | 105 | 8 | 50 | 55 | 52,4 | 113 | — | — |
| Otros caseríos | 1.238 | 1.237 | 1 | 789 | 448 | 36,2 | 1.238 | — | — |
| **Total del Municipio** | **1.351** | **1.342** | **9** | **839** | **503** | **37,5** | **1.351** | | |
| **MUNICIPIO DE LA CAPILLA** | | | | | | | | | |
| Cabecera | 63 | 63 | — | 36 | 27 | 42,8 | 63 | — | — |
| Otros caseríos | 969 | 895 | 74 | 839 | 56 | 6,2 | 969 | — | — |
| **Total del Municipio** | **1.032** | **958** | **74** | **875** | **83** | **8,7** | **1.032** | | |
| **MUNICIPIO DE LA SALINA** | | | | | | | | | |
| Cabecera | 147 | 146 | 1 | 93 | 53 | 36,3 | 147 | — | — |
| Otros caseríos | 314 | 306 | 8 | 206 | 100 | 32,7 | 314 | — | — |
| **Total del Municipio** | **461** | **452** | **9** | **299** | **153** | **33,8** | **461** | | |
| **MUNICIPIO DE LA UVITA** | | | | | | | | | |
| Cabecera | 129 | 128 | 1 | 62 | 66 | 51,6 | 129 | — | — |
| Otros caseríos | 1.410 | 1.392 | 18 | 983 | 409 | 29,4 | 1.410 | — | — |
| **Total del Municipio** | **1.539** | **1.520** | **19** | **1.045** | **475** | **31,2** | **1.539** | | |

(Continúa).

## Clasificación de los edificios en el Departamento, según estén ocupados por dueños o inquilinos, y con discriminación de propietarios nacionales o extranjeros — (Continuación).

| UBICACION DE LOS EDIFICIOS | Número de edificios | EDIFICIOS DESOCUPADOS, OCUPADOS POR SUS DUEÑOS O POR INQUILINOS | | | | % de edificios en alquiler sobre total ocupados | EDIFICIOS DE PROPIETARIOS COLOMBIANOS O EXTRANJEROS | | |
|---|---|---|---|---|---|---|---|---|---|
| | | Total ocupados | Desocupados o en construcción | Ocupados por sus dueños | Ocupados por inquilinos | | Colombianos | Extranjeros | % de propietarios extranjeros |
| **MUNICIPIO DE LABRANZAGRANDE** | | | | | | | | | |
| Cabecera | 137 | 137 | — | 77 | 60 | 43,8 | 137 | — | — |
| Otros caseríos | 802 | 796 | 6 | 726 | 70 | 8,8 | 802 | — | — |
| **Total del Municipio** | **939** | **933** | **6** | **803** | **130** | **13,9** | **939** | | |
| **MUNICIPIO DE LEIVA** | | | | | | | | | |
| Cabecera | 177 | 172 | 5 | 72 | 100 | 58,1 | 176 | 1 | — |
| Otros caseríos | 834 | 826 | 8 | 391 | 435 | 52,7 | 834 | — | — |
| **Total del Municipio** | **1.011** | **998** | **13** | **463** | **535** | **53,6** | **1.010** | **1** | |
| **MUNICIPIO DE MACANAL** | | | | | | | | | |
| Cabecera | 107 | 103 | 4 | 50 | 53 | 51,4 | 107 | — | — |
| Otros caseríos | 1.827 | 1.819 | 8 | 1.687 | 132 | 7,2 | 1.825 | 2 | — |
| **Total del Municipio** | **1.934** | **1.922** | **12** | **1.737** | **185** | **9,6** | **1.932** | **2** | |
| **MUNICIPIO DE MANARE** | | | | | | | | | |
| Cabecera | 54 | 53 | 1 | 38 | 15 | 28,3 | 54 | — | — |
| Otros caseríos | 278 | 276 | 2 | 257 | 19 | 6,9 | 252 | 26 | 9,3 |
| **Total del Municipio** | **332** | **329** | **3** | **295** | **34** | **10,3** | **306** | **26** | **7,8** |
| **MUNICIPIO DE MANI** | | | | | | | | | |
| Cabecera | 27 | 26 | 1 | 20 | 6 | 23,1 | 26 | 1 | 3,7 |
| Otros caseríos | 96 | 90 | 6 | 81 | 9 | 10,0 | 96 | — | — |
| **Total del Municipio** | **123** | **116** | **7** | **101** | **15** | **12,9** | **122** | **1** | |
| **MUNICIPIO DE MARIPI** | | | | | | | | | |
| Cabecera | 33 | 33 | — | 13 | 20 | 60,6 | 33 | — | — |
| Otros caseríos | 1.490 | 1.483 | 7 | 1.380 | 103 | 6,9 | 1.490 | — | — |
| **Total del Municipio** | **1.523** | **1.516** | **7** | **1.393** | **123** | **8,1** | **1.523** | | |
| **MUNICIPIO DE MARROQUIN** | | | | | | | | | |
| Cabecera | 94 | 94 | — | 61 | 33 | 35,1 | 94 | — | — |
| Otros caseríos | 491 | 490 | 1 | 382 | 108 | 22,0 | 490 | 1 | — |
| **Total del Municipio** | **585** | **584** | **1** | **443** | **141** | **24,1** | **584** | | **1** |

(Continúa).

## Clasificación de los edificios en el Departamento, según estén ocupados por dueños o inquilinos, y con discriminación de propietarios nacionales o extranjeros — (Continuación).

| UBICACION DE LOS EDIFICIOS | Número de edificios | EDIFICIOS DESOCUPADOS, OCUPADOS POR SUS DUEÑOS O POR INQUILINOS | | | | % de edificios en alquiler sobre total ocupados | EDIFICIOS DE PROPIETARIOS COLOMBIANOS O EXTRANJEROS | | |
|---|---|---|---|---|---|---|---|---|---|
| | | Total ocupados | Desocupados o en construcción | Ocupados por sus dueños | Ocupados por inquilinos | | Colombianos | Extranjeros | % de propietarios extranjeros |
| **MUNICIPIO DE MIRAFLORES** | | | | | | | | | |
| Cabecera | 494 | 473 | 21 | 224 | 249 | 52,6 | 494 | — | — |
| Otros caseríos | 2.790 | 2.620 | 170 | 2.216 | 404 | 15,4 | 2.789 | 1 | — |
| **Total del Municipio** | **3.284** | **3.093** | **191** | **2.440** | **653** | **21,1** | **3.283** | **1** | |
| **MUNICIPIO DE MONGUA** | | | | | | | | | |
| Cabecera | 130 | 130 | — | 92 | 38 | 29,2 | 130 | — | — |
| Otros caseríos | 1.235 | 1.180 | 55 | 857 | 323 | 27,4 | 1.235 | — | — |
| **Total del Municipio** | **1.365** | **1.310** | **55** | **949** | **361** | **27,5** | **1.365** | | |
| **MUNICIPIO DE MONGUI** | | | | | | | | | |
| Cabecera | 275 | 265 | 10 | 216 | 49 | 18,5 | 275 | — | — |
| Otros caseríos | 1.159 | 1.147 | 12 | 599 | 548 | 47,8 | 1.159 | — | — |
| **Total del Municipio** | **1.434** | **1.412** | **22** | **815** | **597** | **42,3** | **1.434** | | |
| **MUNICIPIO DE MONIQUIRA** | | | | | | | | | |
| Cabecera | 290 | 280 | 10 | 156 | 124 | 44,5 | 290 | — | — |
| Otros caseríos | 2.799 | 2.785 | 14 | 2.566 | 219 | 7,9 | 2.799 | — | — |
| **Total del Municipio** | **3.089** | **3.065** | **24** | **2.722** | **343** | **11,1** | **3.089** | | |
| **MUNICIPIO DE MORENO** | | | | | | | | | |
| Cabecera | 88 | 85 | 3 | 57 | 28 | 32,9 | 86 | 2 | 2,3 |
| Otros caseríos | 295 | 283 | 12 | 257 | 26 | 9,2 | 280 | 15 | 5,1 |
| **Total del Municipio** | **383** | **368** | **15** | **314** | **54** | **14,7** | **366** | **17** | **4,4** |
| **MUNICIPIO DE MOTAVITA** | | | | | | | | | |
| Cabecera | 40 | 40 | — | 20 | 20 | 50,0 | 40 | — | — |
| Otros caseríos | 621 | 593 | 28 | 312 | 281 | 47,4 | 621 | — | — |
| **Total del Municipio** | **661** | **633** | **28** | **332** | **301** | **47,5** | **661** | | |
| **MUNICIPIO DE MUZO** | | | | | | | | | |
| Cabecera | 77 | 76 | 1 | 35 | 41 | 53,9 | 77 | — | — |
| Otros caseríos | 981 | 976 | 5 | 637 | 339 | 34,7 | 981 | — | — |
| **Total del Municipio** | **1.058** | **1.052** | **6** | **672** | **380** | **36,1** | **1.058** | | |

(Continúa).

## Clasificación de los edificios en el Departamento, según estén ocupados por dueños o inquilinos, y con discriminación de propietarios nacionales o extranjeros — (Continuación).

| UBICACION DE LOS EDIFICIOS | Número de edificios | EDIFICIOS DESOCUPADOS, OCUPADOS POR SUS DUEÑOS O POR INQUILINOS | | | | % de edificios en alquiler sobre total ocupados | EDIFICIOS DE PROPIETARIOS COLOMBIANOS O EXTRANJEROS | | |
|---|---|---|---|---|---|---|---|---|---|
| | | Total ocupados | Desocupados o en construcción | Ocupados por sus dueños | Ocupados por inquilinos | | Colombianos | Extranjeros | % de propietarios extranjeros |
| **MUNICIPIO DE NOBSA** | | | | | | | | | |
| Cabecera | 170 | 166 | 4 | 114 | 52 | 31,3 | 170 | — | — |
| Otros caseríos | 637 | 616 | 21 | 435 | 181 | 29,4 | 637 | — | — |
| **Total del Municipio** | **807** | **782** | **25** | **549** | **233** | **29,8** | **807** | | |
| **MUNICIPIO DE NUEVO COLON** | | | | | | | | | |
| Cabecera | 55 | 47 | 8 | 30 | 17 | 36,2 | 55 | — | — |
| Otros caseríos | 920 | 914 | 6 | 736 | 178 | 19,5 | 920 | — | — |
| **Total del Municipio** | **975** | **961** | **14** | **766** | **195** | **20,3** | **975** | | |
| **MUNICIPIO DE NUNCHIA** | | | | | | | | | |
| Cabecera | 196 | 194 | 2 | 132 | 62 | 31,9 | 196 | — | — |
| Otros caseríos | 704 | 698 | 6 | 610 | 88 | 12,6 | 694 | 10 | 1,4 |
| **Total del Municipio** | **900** | **892** | **8** | **742** | **150** | **16,8** | **890** | **10** | **1,1** |
| **MUNICIPIO DE OICATA** | | | | | | | | | |
| Cabecera | 30 | 27 | 3 | 12 | 15 | 55,5 | 30 | — | — |
| Otros caseríos | 750 | 687 | 63 | 410 | 277 | 40,3 | 750 | — | — |
| **Total del Municipio** | **780** | **714** | **66** | **422** | **292** | **40,9** | **780** | | |
| **MUNICIPIO DE OROCUE** | | | | | | | | | |
| Cabecera | 144 | 137 | 7 | 97 | 40 | 29,2 | 109 | 35 | 24,3 |
| Otros caseríos | 449 | 437 | 12 | 394 | 43 | 9,8 | 406 | 43 | 9,6 |
| **Total del Municipio** | **593** | **574** | **19** | **491** | **83** | **14,4** | **515** | **78** | **13,1** |
| **MUNICIPIO DE PACHAVITA** | | | | | | | | | |
| Cabecera | 72 | 71 | 1 | 42 | 29 | 40,8 | 72 | — | — |
| Otros caseríos | 1 243 | 1.239 | 4 | 1.125 | 114 | 9,2 | 1.243 | — | — |
| **Total del Municipio** | **1.315** | **1.310** | **5** | **1.167** | **143** | **10,9** | **1.315** | | |
| **MUNICIPIO DE PAIPA** | | | | | | | | | |
| Cabecera | 162 | 162 | — | 121 | 41 | 25,3 | 162 | — | — |
| Otros caseríos | 2.267 | 2.267 | — | 1.899 | 368 | 16,2 | 2.267 | — | — |
| **Total del Municipio** | **2.429** | **2.429** | | **2.020** | **409** | **16,8** | **2.429** | | |

(Continúa).

## Clasificación de los edificios en el Departamento, según estén ocupados por dueños o inquilinos, y con discriminación de propietarios nacionales o extranjeros — (Continuación).

| UBICACION DE LOS EDIFICIOS | Número de edificios | EDIFICIOS DESOCUPADOS, OCUPADOS POR SUS DUEÑOS O POR INQUILINOS | | | | % de edificios en alquiler sobre total ocupados | EDIFICIOS DE PROPIETARIOS COLOMBIANOS O EXTRANJEROS | | |
|---|---|---|---|---|---|---|---|---|---|
| | | Total ocupados | Desocupados o en construcción | Ocupados por sus dueños | Ocupados por inquilinos | | Colombianos | Extranjeros | % de propietarios extranjeros |
| **MUNICIPIO DE PAJARITO** | | | | | | | | | |
| Cabecera | 37 | 36 | 1 | 25 | 11 | 30,5 | 37 | — | — |
| Otros caseríos | 153 | 144 | 9 | 143 | 1 | 0,7 | 153 | — | — |
| **Total del Municipio** | **190** | **180** | **10** | **168** | **12** | **6,7** | **190** | | |
| **MUNICIPIO DE PANQUEBA** | | | | | | | | | |
| Cabecera | 71 | 69 | 2 | 64 | 5 | 7,2 | 71 | — | — |
| Otros caseríos | 634 | 629 | 5 | 343 | 286 | 45,5 | 634 | — | — |
| **Total del Municipio** | **705** | **698** | **7** | **407** | **291** | **41,7** | **705** | | |
| **MUNICIPIO DE PAUNA** | | | | | | | | | |
| Cabecera | 37 | 37 | — | 19 | 18 | 48,6 | 37 | — | — |
| Otros caseríos | 1.291 | 1.274 | 17 | 1.224 | 50 | 3,9 | 1.291 | — | — |
| **Total del Municipio** | **1.328** | **1.311** | **17** | **1.243** | **68** | **5,2** | **1.328** | | |
| **MUNICIPIO DE PAYA** | | | | | | | | | |
| Cabecera | 28 | 26 | 2 | 17 | 9 | 34,6 | 28 | — | — |
| Otros caseríos | 344 | 270 | 74 | 233 | 37 | 13,7 | 344 | — | — |
| **Total del Municipio** | **372** | **296** | **76** | **250** | **46** | **15,5** | **372** | | |
| **MUNICIPIO DE PAZ DE RIO** | | | | | | | | | |
| Cabecera | 44 | 43 | 1 | 21 | 22 | 51,2 | 44 | — | — |
| Otros caseríos | 1.251 | 1.142 | 109 | 852 | 290 | 25,4 | 1.251 | — | — |
| **Total del Municipio** | **1.295** | **1.185** | **110** | **873** | **312** | **26,3** | **1.295** | | |
| **MUNICIPIO DE PESCA** | | | | | | | | | |
| Cabecera | 222 | 208 | 14 | 115 | 93 | 44,7 | 222 | — | — |
| Otros caseríos | 2.318 | 2.154 | 164 | 1.951 | 203 | 9,4 | 2.318 | — | — |
| **Total del Municipio** | **2.540** | **2.362** | **178** | **2.066** | **296** | **12,5** | **2.540** | | |
| **MUNICIPIO DE PISVA** | | | | | | | | | |
| Cabecera | 50 | 39 | 11 | 34 | 5 | 12,8 | 50 | — | — |
| Otros caseríos | 122 | 105 | 17 | 100 | 5 | 4,8 | 122 | — | — |
| **Total del Municipio** | **172** | **144** | **28** | **134** | **10** | **6,9** | **172** | | |

**(Continúa).**

## Clasificación de los edificios en el Departamento, según estén ocupados por dueños o inquilinos, y con discriminación de propietarios nacionales o extranjeros — (Continuación).

| UBICACION DE LOS EDIFICIOS | Número de edificios | EDIFICIOS DESOCUPADOS, OCUPADOS POR SUS DUEÑOS O POR INQUILINOS | | | | % de edificios en alquiler sobre total ocupados | EDIFICIOS DE PROPIETARIOS COLOMBIANOS O EXTRANJEROS | | |
|---|---|---|---|---|---|---|---|---|---|
| | | Total ocupados | Desocupados o en construcción | Ocupados por sus dueños | Ocupados por inquilinos | | Colombianos | Extranjeros | % de propietarios extranjeros |
| **MUNICIPIO DE PORE** | | | | | | | | | |
| Cabecera | 29 | 29 | — | 12 | 17 | 58,6 | 28 | 1 | 3,4 |
| Otros caseríos | 251 | 240 | 11 | 210 | 30 | 12,5 | 249 | 2 | 0,8 |
| **Total del Municipio** | **280** | **269** | **11** | **222** | **47** | **17,5** | **277** | **3** | **1,1** |
| **MUNICIPIO DE PUEBLOVIEJO** | | | | | | | | | |
| Cabecera | 138 | 128 | 10 | 119 | 9 | 7,0 | 138 | — | — |
| Otros caseríos | 2.602 | 2.400 | 202 | 2.157 | 243 | 10,1 | 2.602 | — | — |
| **Total del Municipio** | **2.740** | **2.528** | **212** | **2.276** | **252** | **10,0** | **2.740** | | |
| **MUNICIPIO DE RAMIRIQUI** | | | | | | | | | |
| Cabecera | 169 | 145 | 24 | 82 | 63 | 43,4 | 169 | — | — |
| Otros caseríos | 2.113 | 1.689 | 424 | 1.296 | 393 | 23,3 | 2.112 | 1 | — |
| **Total del Municipio** | **2.282** | **1.834** | **448** | **1.378** | **456** | **24,9** | **2.281** | **1** | |
| **MUNICIPIO DE RAQUIRA** | | | | | | | | | |
| Cabecera | 68 | 64 | 4 | 59 | 5 | 7,8 | 68 | — | — |
| Otros caseríos | 3.675 | 3.615 | 60 | 2.557 | 958 | 26,5 | 3.670 | 5 | — |
| **Total del Municipio** | **3.743** | **3.679** | **64** | **2.716** | **963** | **26,2** | **3.738** | **5** | |
| **MUNICIPIO DE RECETOR** | | | | | | | | | |
| Cabecera | 49 | 46 | 3 | 21 | 25 | 54,3 | 49 | — | — |
| Otros caseríos | 395 | 389 | 6 | 194 | 195 | 50,1 | 395 | — | — |
| **Total del Municipio** | **444** | **435** | **9** | **215** | **220** | **50,6** | **444** | | |
| **MUNICIPIO DE RONDON** | | | | | | | | | |
| Cabecera | 56 | 50 | 6 | 40 | 10 | 20,0 | 56 | — | — |
| Otros caseríos | 744 | 736 | 8 | 631 | 105 | 14,3 | 744 | — | — |
| **Total del Municipio** | **800** | **786** | **14** | **671** | **115** | **14,6** | **800** | | |
| **MUNICIPIO DE SABOYA** | | | | | | | | | |
| Cabecera | 96 | 92 | 4 | 55 | 37 | 40,2 | 95 | 1 | 1,0 |
| Otros caseríos | 3.525 | 3.597 | 28 | 2.443 | 1.154 | 32,1 | 3.625 | — | — |
| **Total del Municipio** | **3.721** | **3.689** | **32** | **2.498** | **1.191** | **32,3** | **3.720** | **1** | |

(Continúa).

## Clasificación de los edificios en el Departamento, según estén ocupados por dueños o inquilinos, y con discriminación de propietarios nacionales o extranjeros — (Continuación).

| UBICACION DE LOS EDIFICIOS | Número de edificios | EDIFICIOS DESOCUPADOS, OCUPADOS POR SUS DUEÑOS O POR INQUILINOS | | | | % de edificios en alquiler sobre total ocupados | EDIFICIOS DE PROPIETARIOS COLOMBIANOS O EXTRANJEROS | | |
|---|---|---|---|---|---|---|---|---|---|
| | | Total ocupados | Desocupados o en construcción | Ocupados por sus dueños | Ocupados por inquilinos | | Colombianos | Extranjeros | % de propietarios extranjeros |
| **MUNICIPIO DE SACAMA** | | | | | | | | | |
| Cabecera | 31 | 19 | 12 | 14 | 5 | 26,3 | 31 | — | — |
| Otros caseríos | 38 | 38 | — | 32 | 6 | 15,8 | 38 | — | — |
| **Total del Municipio** | **69** | **57** | **12** | **46** | **11** | **19,3** | **69** | | |
| **MUNICIPIO DE SAMACA** | | | | | | | | | |
| Cabecera | 143 | 138 | 5 | 75 | 63 | 45,6 | 143 | — | — |
| Otros caseríos | 1.310 | 1.287 | 23 | 839 | 448 | 34,8 | 1.310 | — | — |
| **Total del Municipio** | **1.453** | **1.425** | **28** | **914** | **511** | **35,8** | **1.453** | | |
| **MUNICIPIO DE SAN JOSE DE PARE** | | | | | | | | | |
| Cabecera | 65 | 65 | — | 56 | 9 | 13,8 | 65 | — | — |
| Otros caseríos | 852 | 849 | 3 | 747 | 102 | 12,0 | 852 | — | — |
| **Total del Municipio** | **917** | **914** | **3** | **803** | **111** | **12,1** | **917** | | |
| **MUNICIPIO DE SAN MATEO** | | | | | | | | | |
| Cabecera | 239 | 236 | 3 | 113 | 123 | 52,1 | 239 | — | — |
| Otros caseríos | 1.711 | 1.678 | 33 | 1.037 | 641 | 38,2 | 1.711 | — | — |
| **Total del Municipio** | **1.950** | **1.914** | **36** | **1.150** | **764** | **39,9** | **1.950** | | |
| **MUNICIPIO DE SANTA ANA** | | | | | | | | | |
| Cabecera | 82 | 79 | 3 | 38 | 41 | 51,9 | 82 | — | — |
| Otros caseríos | 862 | 828 | 34 | 767 | 61 | 7,4 | 862 | — | — |
| **Total del Municipio** | **944** | **907** | **37** | **805** | **102** | **11,2** | **944** | | |
| **MUNICIPIO DE SANTA ROSA DE VITERBO** | | | | | | | | | |
| Cabecera | 326 | 322 | 4 | 183 | 139 | 43,2 | 325 | 1 | — |
| Otros caseríos | 1.114 | 1.087 | 27 | 770 | 317 | 29,2 | 1.114 | — | — |
| **Total del Municipio** | **1.440** | **1.409** | **31** | **953** | **456** | **32,4** | **1.439** | **1** | |
| **MUNICIPIO DE SANTA SOFIA** | | | | | | | | | |
| Cabecera | 49 | 49 | — | 18 | 31 | 63,3 | 49 | — | — |
| Otros caseríos | 1.264 | 1.251 | 13 | 447 | 804 | 64,3 | 1.264 | — | — |
| **Total del Municipio** | **1.313** | **1.300** | **13** | **465** | **835** | **64,2** | **1.313** | | |



(Continúa).

## Clasificación de los edificios en el Departamento, según estén ocupados por dueños o inquilinos, y con discriminación de propietarios nacionales o extranjeros — (Continuación).

| UBICACION DE LOS EDIFICIOS | Número de edificios | EDIFICIOS DESOCUPADOS, OCUPADOS POR SUS DUEÑOS O POR INQUILINOS | | | | % de edificios en alquiler sobre total ocupados | EDIFICIOS DE PROPIETARIOS COLOMBIANOS O EXTRANJEROS | | |
|---|---|---|---|---|---|---|---|---|---|
| | | Total ocupados | Desocupados o en construcción | Ocupados por sus dueños | Ocupados por inquilinos | | Colombianos | Extranjeros | % de propietarios extranjeros |
| **MUNICIPIO DE SATIVANORTE** | | | | | | | | | |
| Cabecera | 200 | 185 | 15 | 177 | 8 | 4,3 | 200 | — | — |
| Otros caseríos | 1.170 | 980 | 190 | 896 | 84 | 8,6 | 1.170 | — | — |
| **Total del Municipio** | **1.370** | **1.165** | **205** | **1.073** | **92** | **7,9** | **1.370** | | |
| **MUNICIPIO DE SATIVASUR** | | | | | | | | | |
| Cabecera | 69 | 67 | 2 | 43 | 24 | 35,8 | 69 | — | — |
| Otros caseríos | 518 | 512 | 6 | 413 | 99 | 19,3 | 518 | — | — |
| **Total del Municipio** | **587** | **579** | **8** | **456** | **123** | **21,2** | **587** | | |
| **MUNICIPIO DE SACHICA** | | | | | | | | | |
| Cabecera | 31 | 28 | 3 | 12 | 16 | 57,1 | 31 | — | — |
| Otros caseríos | 227 | 226 | 1 | 168 | 58 | 25,7 | 227 | — | — |
| **Total del Municipio** | **258** | **254** | **4** | **180** | **74** | **29,1** | **258** | | |
| **MUNICIPIO DE SIACHOQUE** | | | | | | | | | |
| Cabecera | 115 | 114 | 1 | 62 | 52 | 45,6 | 115 | — | — |
| Otros caseríos | 1.332 | 1.319 | 13 | 740 | 579 | 43,9 | 1.332 | — | — |
| **Total del Municipio** | **1.447** | **1.433** | **14** | **802** | **631** | **44,0** | **1.447** | | |
| **MUNICIPIO DE SOATA** | | | | | | | | | |
| Cabecera | 411 | 375 | 35 | 202 | 174 | 46,3 | 403 | 8 | 1,9 |
| Otros caseríos | 2.456 | 2.321 | 135 | 1.606 | 715 | 30,8 | 2.455 | 1 | — |
| **Total del Municipio** | **2.867** | **2.697** | **170** | **1.808** | **889** | **33,0** | **2.858** | **9** | |
| **MUNICIPIO DE SOCOTA** | | | | | | | | | |
| Cabecera | 150 | 132 | 18 | 111 | 21 | 15,9 | 150 | — | — |
| Otros caseríos | 2.243 | 2.201 | 42 | 1.971 | 230 | 10,4 | 2.243 | — | — |
| **Total del Municipio** | **2.393** | **2.333** | **60** | **2.082** | **251** | **10,7** | **2.393** | | |
| **MUNICIPIO DE SOCHA** | | | | | | | | | |
| Cabecera | 168 | 168 | — | 142 | 26 | 15,5 | 168 | — | — |
| Otros caseríos | 1.586 | 1.575 | 11 | 1.324 | 251 | 15,9 | 1.586 | — | — |
| **Total del Municipio** | **1.754** | **1.743** | **11** | **1.466** | **277** | **15,9** | **1.754** | | |

(Continúa).

## Clasificación de los edificios en el Departamento, según estén ocupados por dueños o inquilinos, y con discriminación de propietarios nacionales o extranjeros — (Continuación).

| UBICACION DE LOS EDIFICIOS | Número de edificios | EDIFICIOS DESOCUPADOS, OCUPADOS POR SUS DUEÑOS O POR INQUILINOS | | | | % de edificios en alquiler sobre total ocupados | EDIFICIOS DE PROPIETARIOS COLOMBIANOS O EXTRANJEROS | | |
|---|---|---|---|---|---|---|---|---|---|
| | | Total ocupados | Desocupado, o en construcción | Ocupados por sus dueños | Ocupados por inquilinos | | Colombianos | Extranjeros | % de propietarios extranjeros |
| **MUNICIPIO DE SUTATENSA** | | | | | | | | | |
| Cabecera | 78 | 78 | — | 21 | 57 | 73,1 | 78 | — | — |
| Otros caseríos | 2.021 | 1.816 | 205 | 1.512 | 304 | 16,7 | 2.019 | 2 | — |
| **Total del Municipio** | **2.099** | **1.894** | **205** | **1.533** | **361** | **19,1** | **2.097** | **2** | |
| **MUNICIPIO DE TAMARA** | | | | | | | | | |
| Cabecera | 176 | 154 | 22 | 132 | 22 | 14,3 | 170 | 6 | 3,4 |
| Otros caseríos | 653 | 653 | — | 622 | 31 | 4,7 | 651 | 2 | — |
| **Total del Municipio** | **829** | **807** | **22** | **754** | **53** | **6,6** | **821** | **8** | **1,0** |
| **MUNICIPIO DE TASCO** | | | | | | | | | |
| Cabecera | 135 | 135 | — | 65 | 70 | 51,8 | 135 | — | — |
| Otros caseríos | 1.318 | 1.305 | 13 | 870 | 435 | 33,3 | 1.318 | — | — |
| **Total del Municipio** | **1.453** | **1.440** | **13** | **935** | **505** | **35,1** | **1.453** | | |
| **MUNICIPIO DE TEN** | | | | | | | | | |
| Cabecera | 33 | 30 | 3 | 26 | 4 | 13,3 | 33 | — | — |
| Otros caseríos | 129 | 128 | 1 | 122 | 6 | 4,7 | 129 | — | — |
| **Total del Municipio** | **162** | **158** | **4** | **148** | **10** | **6,3** | **162** | | |
| **MUNICIPIO DE TENSA** | | | | | | | | | |
| Cabecera | 126 | 122 | 4 | 54 | 68 | 55,7 | 126 | — | — |
| Otros caseríos | 1.726 | 1.701 | 25 | 1.316 | 385 | 22,6 | 1.726 | — | — |
| **Total del Municipio** | **1.852** | **1.823** | **29** | **1.370** | **453** | **24,8** | **1.852** | | |
| **MUNICIPIO DE TIBANA** | | | | | | | | | |
| Cabecera | 101 | 97 | 4 | 55 | 42 | 43,3 | 101 | — | — |
| Otros caseríos | 2.824 | 2.774 | 50 | 1.811 | 963 | 34,7 | 2.824 | — | — |
| **Total del Municipio** | **2.925** | **2.871** | **54** | **1.866** | **1.005** | **35,0** | **2.925** | | |

(Continúa).

## Clasificación de los edificios en el Departamento, según estén ocupados por dueños o inquilinos, y con discriminación de propietarios nacionales o extranjeros — (Continuación).

| UBICACION DE LOS EDIFICIOS | Número de edificios | EDIFICIOS DESOCUPADOS, OCUPADOS POR SUS DUEÑOS O POR INQUILINOS | | | | % de edificios en alquiler sobre total ocupados | EDIFICIOS DE PROPIETARIOS COLOMBIANOS O EXTRANJEROS | | |
|---|---|---|---|---|---|---|---|---|---|
| | | Tot l ocupados | Desocupados o en construcción | Ocupados por sus dueños | Ocupados por inquilinos | | Colombianos | Extranjeros | % de propietarios extranjeros |
| **MUNICIPIO DE TIBASOSA** | | | | | | | | | |
| Cabecera | 174 | 172 | 2 | 112 | 60 | 34,9 | 174 | — | — |
| Otros caseríos | 1.148 | 1.140 | 8 | 640 | 500 | 43,8 | 1.147 | 1 | — |
| **Total del Municipio** | **1.322** | **1.312** | **10** | **752** | **560** | **42,7** | **1.321** | **1** | |
| **MUNICIPIO DE TINJACA** | | | | | | | | | |
| Cabecera | 35 | 29 | 6 | 15 | 14 | 48,3 | 35 | — | — |
| Otros caseríos | 1.127 | 692 | 435 | 618 | 74 | 10,7 | 1.127 | — | — |
| **Total del Municipio** | **1.162** | **721** | **441** | **633** | **88** | **12,2** | **1.162** | | |
| **MUNICIPIO DE TOCA** | | | | | | | | | |
| Cabecera | 175 | 149 | 26 | 145 | 4 | 2,7 | 175 | — | — |
| Otros caseríos | 1.267 | 1.031 | 236 | 1.025 | 6 | 0,6 | 1.267 | — | — |
| **Total del Municipio** | **1.442** | **1.180** | **262** | **1.170** | **10** | **0,8** | **1.442** | | |
| **MUNICIPIO DE TOGÜI** | | | | | | | | | |
| Cabecera | 127 | 126 | 1 | 117 | 9 | 7,1 | 127 | — | — |
| Otros caseríos | 973 | 914 | 59 | 766 | 148 | 16,2 | 973 | — | — |
| **Total del Municipio** | **1.100** | **1.040** | **60** | **883** | **157** | **15,1** | **1.100** | | |
| **MUNICIPIO DE TOPAGA** | | | | | | | | | |
| Cabecera | 116 | 99 | 17 | 76 | 23 | 23,2 | 116 | — | — |
| Otros caseríos | 639 | 530 | 109 | 449 | 81 | 15,3 | 639 | — | — |
| **Total del Municipio** | **755** | **629** | **126** | **525** | **104** | **16,5** | **755** | | |
| **MUNICIPIO DE TOTA** | | | | | | | | | |
| Cabecera | 93 | 90 | 3 | 76 | 14 | 15,2 | 93 | — | — |
| Otros caseríos | 1.671 | 1 212 | 459 | 1.210 | 2 | 0,2 | 1.671 | — | — |
| **Total del Municipio** | **1.764** | **1.302** | **462** | **1.286** | **16** | **1,2** | **1.764** | | |

(Continúa).

## Clasificación de los edificios en el Departamento, según estén ocupados por dueños o inquilinos, y con discriminación de propietarios nacionales o extranjeros — (Continuación).

| UBICACION DE LOS EDIFICIOS | Número de edificios | EDIFICIOS DESOCUPADOS, OCUPADOS POR SUS DUEÑOS O POR INQUILINOS | | | | % de edificios en alquiler sobre total ocupados | EDIFICIOS DE PROPIETARIOS COLOMBIANOS O EXTRANJEROS | | |
|---|---|---|---|---|---|---|---|---|---|
| | | Total ocupados | Desocupados o en construcción | Ocupados por sus dueños | Ocupados por inquilinos | | Colombianos | Extranjeros | % de propietarios extranjeros |
| **MUNICIPIO DE TRINIDAD** | | | | | | | | | |
| Cabecera | 57 | 49 | 8 | 36 | 13 | 26,5 | 57 | — | — |
| Otros caseríos | 375 | 335 | 40 | 324 | 11 | 3,3 | 369 | 6 | 1,6 |
| **Total del Municipio** | **432** | **384** | **48** | **360** | **24** | **6,2** | **426** | **6** | **1,4** |
| **MUNICIPIO DE TURMEQUE** | | | | | | | | | |
| Cabecera | 125 | 98 | 27 | 72 | 26 | 26,5 | 125 | — | — |
| Otros caseríos | 2.150 | 1.472 | 678 | 1.380 | 92 | 6,2 | 2.149 | 1 | — |
| **Total del Municipio** | **2.275** | **1.570** | **705** | **1.452** | **118** | **7,5** | **2.274** | **1** | |
| **MUNICIPIO DE TUTA** | | | | | | | | | |
| Cabecera | 148 | 124 | 24 | 67 | 57 | 46,0 | 148 | — | — |
| Otros caseríos | 1.494 | 1.170 | 324 | 816 | 354 | 30,2 | 1.493 | 1 | — |
| **Total del Municipio** | **1.642** | **1.294** | **348** | **883** | **411** | **31,8** | **1.641** | **1** | |
| **MUNICIPIO DE TUTASA** | | | | | | | | | |
| Cabecera | 47 | 46 | 1 | 41 | 5 | 10,9 | 47 | — | — |
| Otros caseríos | 359 | 353 | 6 | 352 | 1 | 0,3 | 359 | — | — |
| **Total del Municipio** | **406** | **399** | **7** | **393** | **6** | **1,5** | **406** | | |
| **MUNICIPIO DE UMBITA** | | | | | | | | | |
| Cabecera | 149 | 148 | 1 | 120 | 28 | 18,9 | 149 | — | — |
| Otros caseríos | 1.681 | 1.650 | 31 | 1.342 | 308 | 18,7 | 1 681 | — | — |
| **Total del Municipio** | **1.830** | **1.798** | **32** | **1.462** | **336** | **18,7** | **1.830** | | |
| **MUNICIPIO DE VENTAQUEMADA** | | | | | | | | | |
| Cabecera | 58 | 43 | 15 | 23 | 20 | 46,5 | 58 | — | — |
| Otros caseríos | 1.603 | 1.443 | 160 | 1.301 | 142 | 10,0 | 1.601 | 2 | — |
| **Total del Municipio** | **1.661** | **1.486** | **175** | **1.324** | **162** | **10,9** | **1.659** | **2** | |

(Continúa).

## Clasificación de los edificios en el Departamento, según estén ocupados por dueños o inquilinos, y con discriminación de propietarios nacionales o extranjeros — (Conclusión).

| UBICACION DE LOS EDIFICIOS | Número de edificios | EDIFICIOS DESOCUPADOS, OCUPADOS POR SUS DUEÑOS O POR INQUILINOS | | | | % de edificios en alquiler sobre total ocupados | EDIFICIOS DE PROPIETARIOS COLOMBIANOS O EXTRANJEROS | | |
|---|---|---|---|---|---|---|---|---|---|
| | | Total ocupados | Desocupados o en construcción | Ocupados por sus dueños | Ocupados por inquilinos | | Colombianos | Extranjeros | % de propietarios extranjeros |
| **MUNICIPIO DE VIRACACHA** | | | | | | | | | |
| Cabecera | 184 | 175 | 9 | 114 | 61 | 34,8 | 184 | — | — |
| Otros caseríos | 1.405 | 1.340 | 65 | 897 | 443 | 33,0 | 1.405 | — | — |
| **Total del Municipio** | **1.589** | **1.515** | **74** | **1.011** | **504** | **33,3** | **1.589** | | |
| **MUNICIPIO DE ZAPATOSA** | | | | | | | | | |
| Cabecera | 12 | 9 | 3 | 7 | 2 | 22,2 | 12 | — | — |
| Otros caseríos | 237 | 206 | 31 | 172 | 34 | 16,5 | 233 | 4 | 1,7 |
| **Total del Municipio** | **249** | **215** | **34** | **179** | **36** | **16,7** | **245** | **4** | **1,6** |
| **MUNICIPIO DE ZETAQUIRA** | | | | | | | | | |
| Cabecera | 199 | 197 | 2 | 80 | 117 | 59,4 | 199 | — | — |
| Otros caseríos | 867 | 867 | — | 768 | 99 | 11,4 | 865 | 1 | — |
| **Total del Municipio** | **1.066** | **1.064** | **2** | **848** | **216** | **20,3** | **1.065** | **1** | |
| **TERRITORIO VASQUEZ** | | | | | | | | | |
| Caseríos | 818 | 803 | 15 | 581 | 222 | 27,6 | 811 | 7 | — |

BOYACA

PORCIENTAJE CON RELACION AL TOTAL DE EDIFICIOS

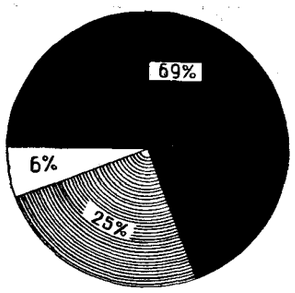


CONVENCIONES

OCUPADOS POR SUS DUEÑOS

OCUPADOS POR INQUILINOS

DESOCUPADOS O EN CONSTRUCCION

## 3 — USO A QUE ESTAN DESTINADOS LOS EDIFICIOS (1)

| UBICACION DE LOS EDIFICIOS | Numero de edificios | Casas de habitación | MORADAS COLECTIVAS: Escuelas o colegios de externos | Escuelas o colegios de internos | Pensiones, hoteles o casas de huéspedes | Hospitales, asilos, u orfelinatos | Conventos, cuarteles, prisiones | Otros usos, desocupados o en construcción |
|---|---|---|---|---|---|---|---|---|
| **RESUMEN DEL DEPARTAMENTO** | | | | | | | | |
| **Cabeceras de los Municipios** | **18.419** | **15.782** | **265** | **36** | **195** | **38** | **80** | **2.023** |
| **Otros caseríos** | **155.514** | **142.144** | **432** | **4** | **36** | **1** | **7** | **12.890** |
| **Total del Departamento** | **173.933** | **157.926** | **697** | **40** | **231** | **39** | **87** | **14.913** |
| **MUNICIPIO DE TUNJA** | | | | | | | | |
| Cabecera | 2.162 | 1.745 | 14 | 10 | 38 | 5 | 11 | 339 |
| Otros caseríos | 696 | 674 | 7 | 1 | — | — | — | 14 |
| **Total del Municipio** | **2.858** | **2.419** | **21** | **11** | **38** | **5** | **11** | **353** |
| **MUNICIPIO DE ALMEIDA** | | | | | | | | |
| Cabecera | 48 | 34 | 2 | — | — | — | 1 | 11 |
| Otros caseríos | 1.427 | 1.112 | 4 | — | 1 | — | 1 | 309 |
| **Total del Municipio** | **1.475** | **1.146** | **6** | | **1** | | **2** | **320** |
| **MUNICIPIO DE ARCABUCO** | | | | | | | | |
| Cabecera | 70 | 60 | 2 | — | 1 | — | 1 | 6 |
| Otros caseríos | 693 | 664 | 2 | — | 1 | — | — | 26 |
| **Total del Municipio** | **763** | **724** | **4** | | **2** | | **1** | **32** |
| **MUNICIPIO DE BELEN** | | | | | | | | |
| Cabecera | 226 | 205 | 3 | 1 | 2 | 1 | — | 14 |
| Otros caseríos | 1.650 | 1.627 | 4 | — | — | — | — | 19 |
| **Total del Municipio** | **1.876** | **1.832** | **7** | **1** | **2** | **1** | | **33** |
| **MUNICIPIO DE BERBEO** | | | | | | | | |
| Cabecera | 95 | 81 | 2 | — | 1 | — | 1 | 10 |
| Otros caseríos | 866 | 855 | — | — | — | — | — | 11 |
| **Total del Municipio** | **961** | **936** | **2** | | **1** | | **1** | **21** |

(1) Los edificios van discriminados según estén ubicados en la cabecera del Municipio y en las cabeceras de Corregimientos con más de trescientas casas, que forman la parte urbana, y en otros caseríos, que forman la parte rural.

(Continúa).

## Uso a que están destinados los edificios — (Continuación).

| UBICACION DE LOS EDIFICIOS | Número de edificios | Casas de habitación | MORADAS COLECTIVAS: Escuelas o colegios de externos | Escuelas o colegios de internos | Pensiones, hoteles o casas de huéspedes | Hospitales, asilos u orfelinatos | Conventos, cuarteles, prisiones | Otros usos, desocupados o en construcción |
|---|---|---|---|---|---|---|---|---|
| **MUNICIPIO DE BETEITIVA** | | | | | | | | |
| Cabecera | 62 | 48 | 2 | — | — | — | — | 12 |
| Otros caseríos | 918 | 911 | 2 | — | — | — | — | 5 |
| **Total del Municipio** | **980** | **959** | **4** | | | | | **17** |
| **MUNICIPIO DE BOAVITA** | | | | | | | | |
| Cabecera | 175 | 162 | 2 | 1 | 3 | 1 | 1 | 5 |
| Otros caseríos | 1.837 | 1.817 | 8 | — | — | — | — | 12 |
| **Total del Municipio** | **2.012** | **1.979** | **10** | **1** | **3** | **1** | **1** | **17** |
| **MUNICIPIO DE BOYACA** | | | | | | | | |
| Cabecera | 74 | 61 | 2 | — | 1 | — | 1 | 9 |
| Otros caseríos | 2.135 | 1.668 | 4 | — | 3 | — | — | 460 |
| **Total del Municipio** | **2.209** | **1.729** | **6** | | **4** | | **1** | **469** |
| **MUNICIPIO DE BRICEÑO** | | | | | | | | |
| Cabecera | 23 | 18 | 2 | — | — | — | 1 | 2 |
| Otros caseríos | 1.094 | 1.077 | 3 | — | — | — | — | 14 |
| **Total del Municipio** | **1.117** | **1.095** | **5** | | | | **1** | **16** |
| **MUNICIPIO DE BUENAVISTA** | | | | | | | | |
| Cabecera | 22 | 18 | 1 | — | 2 | — | — | 1 |
| Otros caseríos | 817 | 791 | 1 | — | 3 | — | — | 22 |
| **Total del Municipio** | **839** | **809** | **2** | | **5** | | | **23** |
| **MUNICIPIO DE BUSBANZA** | | | | | | | | |
| Cabecera | 28 | 19 | 3 | — | — | — | 1 | 5 |
| Otros caseríos | 293 | 290 | 1 | — | — | — | — | 2 |
| **Total del Municipio** | **321** | **309** | **4** | | | | **1** | **7** |
| **MUNICIPIO DE CALDAS** | | | | | | | | |
| Cabecera | 22 | 19 | 1 | — | — | — | — | 2 |
| Otros caseríos | 1.268 | 1.212 | — | — | — | — | — | 56 |
| **Total del Municipio** | **1.290** | **1.231** | **1** | | | | | **58** |

(Continúa).

## Uso a que están destinados los edificios — (Continuación).

| UBICACION DE LOS EDIFICIOS | Número de edificios | Casas de habitación | MORADAS COLECTIVAS | | | | | Otros usos, desocupados o en construcción |
|---|---|---|---|---|---|---|---|---|
| | | | Escuelas o colegios de externos | Escuelas o colegios de internos | Pensiones, hoteles o casas de huéspedes | Hospitales, asilos u orfelinatos | Conventos, cuarteles, prisiones | |
| **MUNICIPIO DE CAMPOHERMOSO** | | | | | | | | |
| Cabecera | 86 | 75 | 2 | — | 2 | — | 2 | 5 |
| Otros caseríos | 2.194 | 2.049 | 10 | — | 7 | — | — | 128 |
| **Total del Municipio** | **2.280** | **2.124** | **12** | | **9** | | **2** | **133** |
| **MUNICIPIO DE CERINZA** | | | | | | | | |
| Cabecera | 103 | 92 | 2 | — | 2 | — | — | 7 |
| Otros caseríos | 1.204 | 867 | 2 | — | — | — | — | 335 |
| **Total del Municipio** | **1.307** | **959** | **4** | | **2** | | | **342** |
| **MUNICIPIO DE CIENEGA** | | | | | | | | |
| Cabecera | 73 | 67 | 2 | — | — | — | — | 4 |
| Otros caseríos | 1.167 | 1.079 | 1 | — | — | — | — | 87 |
| **Total del Municipio** | **1.240** | **1.146** | **3** | | | | | **91** |
| **MUNICIPIO DE COMBITA** | | | | | | | | |
| Cabecera | 43 | 33 | 2 | — | — | — | — | 8 |
| Otros caseríos | 1.653 | 1.635 | — | — | — | — | — | 18 |
| **Total del Municipio** | **1.696** | **1.668** | **2** | | | | | **26** |
| **MUNICIPIO DE COPER** | | | | | | | | |
| Cabecera | 52 | 46 | 2 | — | 1 | — | — | 3 |
| Otros caseríos | 861 | 856 | 2 | — | 1 | — | — | 2 |
| **Total del Municipio** | **913** | **902** | **4** | | **2** | | | **5** |
| **MUNICIPIO DE CORRALES** | | | | | | | | |
| Cabecera | 319 | 273 | 3 | — | 1 | — | 2 | 40 |
| Otros caseríos | 653 | 498 | 3 | — | — | — | — | 152 |
| **Total del Municipio** | **972** | **771** | **6** | | **1** | | **2** | **192** |
| **MUNICIPIO DE COVARACHIA** | | | | | | | | |
| Cabecera | 66 | 47 | 2 | — | 1 | — | 1 | 15 |
| Otros caseríos | 883 | 823 | 2 | — | 1 | — | — | 57 |
| **Total del Municipio** | **949** | **870** | **4** | | **2** | | **1** | **72** |

(Continúa).

## Uso a que están destinados los edificios — (Continuación).

| UBICACION DE LOS EDIFICIOS | Número de edificios | Casas de habitación | MORADAS COLECTIVAS | | | | | Otros usos, desocupados o en construcción |
|---|---|---|---|---|---|---|---|---|
| | | | Escuelas o colegios de externos | Escuelas o colegios de internos | Pensiones, hoteles o casas de huéspedes | Hospitales, asilos u orfelinatos | Conventos, cuarteles, prisiones | |
| **MUNICIPIO DE CUCAITA** | | | | | | | | |
| Cabecera | 67 | 54 | 2 | — | — | — | — | 11 |
| Otros caseríos | 353 | 267 | — | — | — | — | — | 83 |
| **Total del Municipio** | **420** | **321** | **2** | | | | | **97** |
| **MUNICIPIO DE CUITIVA** | | | | | | | | |
| Cabecera | 50 | 27 | 1 | — | — | — | — | 22 |
| Otros caseríos | 715 | 494 | 1 | — | — | — | — | 220 |
| **Total del Municipio** | **765** | **521** | **2** | | | | | **242** |
| **MUNICIPIO DE CHAMEZA** | | | | | | | | |
| Cabecera | 52 | 42 | 1 | — | — | — | 1 | 8 |
| Otros caseríos | 836 | 790 | 2 | — | — | — | 1 | 43 |
| **Total del Municipio** | **888** | **832** | **3** | | | | **2** | **51** |
| **MUNICIPIO DE CHINAVITA** | | | | | | | | |
| Cabecera | 70 | 60 | 2 | — | 1 | — | 1 | 6 |
| Otros caseríos | 1.038 | 981 | 2 | — | — | — | — | 55 |
| **Total del Municipio** | **1.108** | **1.041** | **4** | | **1** | | **1** | **61** |
| **MUNICIPIO DE CHIQUINQUIRA** | | | | | | | | |
| Cabecera | 888 | 787 | 11 | 2 | 13 | 3 | 4 | 68 |
| Otros caseríos | 2.987 | 2.861 | 13 | — | — | — | — | 113 |
| **Total del Municipio** | **3.875** | **3.648** | **24** | **2** | **13** | **3** | **4** | **181** |
| **MUNICIPIO DE CHIQUISA** | | | | | | | | |
| Cabecera | 23 | 12 | — | — | — | — | — | 11 |
| Otros caseríos | 561 | 500 | 1 | — | — | — | — | 60 |
| **Total del Municipio** | **584** | **512** | **1** | | | | | **71** |
| **MUNICIPIO DE CHISCAS** | | | | | | | | |
| Cabecera | 288 | 250 | 3 | — | 3 | 1 | — | 31 |
| Otros caseríos | 1.667 | 1.642 | 6 | — | — | — | — | 19 |
| **Total del Municipio** | **1.955** | **1.892** | **9** | | **3** | **1** | | **50** |

(Continúa).

## Uso a que están destinados los edificios — (Continuación).

| UBICACION DE LOS EDIFICIOS | Número de edificios | Casas de habitación | MORADAS COLECTIVAS | | | | | Otros usos, desocupados o en construcción |
|---|---|---|---|---|---|---|---|---|
| | | | Escuelas o colegios de externos | Escuelas o colegios de internos | Pensiones, hoteles o casas de huéspedes | Hospitales, asilos u orfelinatos | Conventos, cuarteles, prisiones | |
| **MUNICIPIO DE CHITA** | | | | | | | | |
| Cabecera | 167 | 155 | 2 | 1 | 1 | — | 2 | 6 |
| Otros caseríos | 3.027 | 2.890 | 13 | — | — | — | — | 124 |
| **Total del Municipio** | **3.194** | **3.045** | **15** | **1** | **1** | | **2** | **130** |
| **MUNICIPIO DE CHITARAQUE** | | | | | | | | |
| Cabecera | 51 | 45 | 1 | — | 1 | — | — | 4 |
| Otros caseríos | 937 | 904 | 2 | — | — | — | — | 31 |
| **Total del Municipio** | **988** | **949** | **3** | | **1** | | | **35** |
| **MUNICIPIO DE CHIVATA** | | | | | | | | |
| Cabecera | 33 | 22 | 2 | — | — | — | — | 9 |
| Otros caseríos | 720 | 605 | 2 | — | — | — | — | 113 |
| **Total del Municipio** | **753** | **627** | **4** | | | | | **122** |
| **MUNICIPIO DE DUITAMA** | | | | | | | | |
| Cabecera | 689 | 619 | 4 | 2 | 9 | 2 | 1 | 52 |
| Otros caseríos | 2.375 | 2 314 | 8 | — | — | — | — | 53 |
| **Total del Municipio** | **3.064** | **2.933** | **12** | **2** | **9** | **2** | **1** | **105** |
| **MUNICIPIO DE EL COCUY** | | | | | | | | |
| Cabecera | 384 | 347 | 3 | 1 | 5 | 1 | 1 | 26 |
| Otros caseríos | 1.521 | 1.506 | 7 | 1 | — | — | — | 7 |
| **Total del Municipio** | **1.905** | **1.853** | **10** | **2** | **5** | **1** | **1** | **33** |
| **MUNICIPIO DE EL ESPINO** | | | | | | | | |
| Cabecera | 120 | 104 | 2 | — | 1 | — | — | 13 |
| Otros caseríos | 954 | 932 | 8 | — | — | — | — | 14 |
| **Total del Municipio** | **1.074** | **1.036** | **10** | | **1** | | | **27** |
| **MUNICIPIO DE FLORESTA** | | | | | | | | |
| Cabecera | 199 | 174 | 3 | — | 1 | 1 | 1 | 19 |
| Otros caseríos | 1.447 | 1.220 | 5 | — | — | — | — | 222 |
| **Total del Municipio** | **1.646** | **1.394** | **8** | | **1** | **1** | **1** | **241** |

(Continúa).

## Uso a que están destinados los edificios — (Continuación).

| UBICACION DE LOS EDIFICIOS | Número de edificios | Casas de habitación | MORADAS COLECTIVAS | | | | | Otros usos, desocupados o en construcción |
|---|---|---|---|---|---|---|---|---|
| | | | Escuelas o colegios de externos | Escuelas o colegios de internos | Pensiones, hoteles o casas de huéspedes | Hospitales, asilos u orfelinatos | Conventos, cuarteles, prisiones | |
| **MUNICIPIO DE FIRAVITOBA** | | | | | | | | |
| Cabecera | 220 | 201 | 3 | — | 1 | — | — | 15 |
| Otros caseríos | 1.436 | 1.235 | 2 | — | — | — | — | 229 |
| **Total del Municipio** | **1.686** | **1.436** | **5** | | **1** | | | **244** |
| **MUNICIPIO DE GACHANTIVA** | | | | | | | | |
| Cabecera | 33 | 21 | 1 | — | 2 | — | — | 9 |
| Otros caseríos | 804 | 782 | 1 | — | 1 | — | — | 20 |
| **Total del Municipio** | **837** | **803** | **2** | | **3** | | | **29** |
| **MUNICIPIO DE GAMEZA** | | | | | | | | |
| Cabecera | 103 | 88 | 2 | — | — | — | — | 13 |
| Otros caseríos | 1.530 | 1.128 | 4 | — | — | — | — | 398 |
| **Total del Municipio** | **1.633** | **1.216** | **6** | | | | | **411** |
| **MUNICIPIO DE GARAGOA** | | | | | | | | |
| Cabecera | 243 | 205 | 2 | 1 | 2 | 1 | 2 | 30 |
| Otros caseríos | 2.052 | 1.899 | 12 | — | — | — | — | 141 |
| **Total del Municipio** | **2.295** | **2.104** | **14** | **1** | **2** | **1** | **2** | **171** |
| **MUNICIPIO DE GUACAMAYAS** | | | | | | | | |
| Cabecera | 118 | 107 | 2 | — | 2 | — | — | 7 |
| Otros caseríos | 980 | 961 | 4 | — | 2 | — | — | 13 |
| **Total del Municipio** | **1.098** | **1.068** | **6** | | **4** | | | **20** |
| **MUNICIPIO DE GUATEQUE** | | | | | | | | |
| Cabecera | 353 | 305 | 3 | — | 5 | 1 | 3 | 36 |
| Otros caseríos | 1.489 | 1.453 | 2 | — | — | — | — | 34 |
| **Total del Municipio** | **1.842** | **1.758** | **5** | | **5** | **1** | **3** | **70** |
| **MUNICIPIO DE GUAYATA** | | | | | | | | |
| Cabecera | 108 | 93 | 2 | — | 2 | 2 | 1 | 8 |
| Otros caseríos | 2.224 | 2.180 | 6 | 1 | — | — | — | 37 |
| **Total del Municipio** | **2.332** | **2.273** | **8** | **1** | **2** | **2** | **1** | **45** |

(Continúa).

## Uso a que están destinados los edificios — (Continuación).

| UBICACION DE LOS EDIFICIOS | Número de edificios | Casas de habitación | MORADAS COLECTIVAS: Escuelas o colegios de externos | Escuelas o colegios de internos | Pensiones, hoteles o casas de huéspedes | Hospitales, asilos u orfelinatos | Conventos, cuarteles, prisiones | Otros usos, desocupados o en construcción |
|---|---|---|---|---|---|---|---|---|
| **MUNICIPIO DE GÜICAN** | | | | | | | | |
| Cabecera | 277 | 262 | 2 | 1 | 1 | 1 | 1 | 9 |
| Otros caseríos | 995 | 989 | 3 | — | — | — | — | 3 |
| **Total del Municipio** | **1.272** | **1.251** | **5** | **1** | **1** | **1** | **1** | **12** |
| **MUNICIPIO DE IZA** | | | | | | | | |
| Cabecera | 91 | 86 | 1 | — | — | — | — | 4 |
| Otros caseríos | 490 | 448 | 1 | — | — | — | — | 41 |
| **Total del Municipio** | **581** | **534** | **2** | | | | | **45** |
| **MUNICIPIO DE JENESANO** | | | | | | | | |
| Cabecera | 85 | 76 | 2 | — | 2 | 1 | — | 4 |
| Otros caseríos | 2.136 | 1.797 | 2 | — | — | — | — | 337 |
| **Total del Municipio** | **2.221** | **1.873** | **4** | | **2** | **1** | | **341** |
| **MUNICIPIO DE JERICO** | | | | | | | | |
| Cabecera | 113 | 99 | 2 | — | 1 | — | — | 11 |
| Otros caseríos | 1.238 | 1.232 | 4 | — | 2 | — | — | — |
| **Total del Municipio** | **1.351** | **1.331** | **6** | | **3** | | | **11** |
| **MUNICIPIO DE LA CAPILLA** | | | | | | | | |
| Cabecera | 63 | 55 | 3 | — | 1 | 1 | 1 | 2 |
| Otros caseríos | 969 | 879 | 3 | — | — | — | — | 87 |
| **Total del Municipio** | **1.032** | **934** | **6** | | **1** | **1** | **1** | **89** |
| **MUNICIPIO DE LA SALINA** | | | | | | | | |
| Cabecera | 147 | 129 | 1 | — | 1 | 1 | — | 15 |
| Otros caseríos | 314 | 275 | 2 | — | 1 | — | — | 36 |
| **Total del Municipio** | **461** | **404** | **3** | | **2** | **1** | | **51** |
| **MUNICIPIO DE LA UVITA** | | | | | | | | |
| Cabecera | 129 | 124 | 1 | 1 | — | — | — | 3 |
| Otros caseríos | 1.410 | 1.386 | 6 | — | — | — | — | 18 |
| **Total del Municipio** | **1.539** | **1.510** | **7** | **1** | | | | **21** |

(Continúa).

## Uso a que están destinados los edificios — (Continuación).

| UBICACION DE LOS EDIFICIOS | Número de edificios | Casas de habitación | MORADAS COLECTIVAS | | | | | Otros usos, desocupados o en construcción |
|---|---|---|---|---|---|---|---|---|
| | | | Escuelas o colegios de externos | Escuelas o colegios de internos | Pensiones, hoteles o casas de huéspedes | Hospitales, asilos u orfelinatos | Conventos, cuarteles o prisiones | |
| **MUNICIPIO DE LABRANZAGRANDE** | | | | | | | | |
| Cabecera | 137 | 131 | 1 | — | 1 | — | — | 4 |
| Otros caseríos | 802 | 762 | 4 | — | — | — | — | 36 |
| **Total del Municipio** | **939** | **893** | **5** | | **1** | | | **40** |
| **MUNICIPIO DE LEIVA** | | | | | | | | |
| Cabecera | 177 | 161 | 3 | 1 | 2 | 1 | 2 | 7 |
| Otros caseríos | 834 | 825 | 1 | — | — | — | — | 8 |
| **Total del Municipio** | **1.011** | **986** | **4** | **1** | **2** | **1** | **2** | **15** |
| **MUNICIPIO DE MACANAL** | | | | | | | | |
| Cabecera | 107 | 67 | 3 | — | — | — | 1 | 36 |
| Otros caseríos | 1.827 | 1.800 | 4 | — | 2 | — | — | 21 |
| **Total del Municipio** | **1.934** | **1.867** | **7** | | **2** | | **1** | **57** |
| **MUNICIPIO DE MANARE** | | | | | | | | |
| Cabecera | 54 | 42 | 1 | — | — | — | — | 11 |
| Otros caseríos | 278 | 270 | 1 | — | — | — | — | 7 |
| **Total del Municipio** | **332** | **312** | **2** | | | | | **18** |
| **MUNICIPIO DE MANI** | | | | | | | | |
| Cabecera | 27 | 22 | — | — | — | — | — | 5 |
| Otros caseríos | 96 | 87 | — | — | — | — | — | 9 |
| **Total del Municipio** | **123** | **109** | | | | | | **14** |
| **MUNICIPIO DE MARIPI** | | | | | | | | |
| Cabecera | 33 | 29 | 2 | — | — | — | — | 2 |
| Otros caseríos | 1.490 | 1.474 | 10 | — | 2 | — | — | 4 |
| **Total del Municipio** | **1.523** | **1.503** | **12** | | **2** | | | **6** |
| **MUNICIPIO DE MARROQUIN** | | | | | | | | |
| Cabecera | 94 | 86 | 1 | — | 1 | — | — | 6 |
| Otros caseríos | 491 | 465 | 1 | — | 1 | — | — | 24 |
| **Total del Municipio** | **585** | **551** | **2** | | **2** | | | **30** |

(Continúa).

## Uso a que están destinados los edificios — (Continuación).

| UBICACION DE LOS EDIFICIOS | Número de edificios | Casas de habitación | MORADAS COLECTIVAS | | | | | Otros usos, desocupados o en construcción |
|---|---|---|---|---|---|---|---|---|
| | | | Escuelas o colegios de externos | Escuelas o colegios de internos | Pensiones, hoteles o casas de huéspedes | Hospitales, asilos u orfelinatos | Conventos, cuarteles, prisiones | |
| **MUNICIPIO DE MIRAFLORES** | | | | | | | | |
| Cabecera | 494 | 450 | 2 | — | 1 | 1 | 2 | 38 |
| Otros caseríos | 2.790 | 2.588 | 10 | — | 1 | — | — | 191 |
| **Total del Municipio** | **3.284** | **3.038** | **12** | | **2** | **1** | **2** | **229** |
| **MUNICIPIO DE MONGUA** | | | | | | | | |
| Cabecera | 130 | 126 | 1 | — | — | — | — | 3 |
| Otros caseríos | 1.235 | 1.172 | 6 | — | — | — | — | 57 |
| **Total del Municipio** | **1.365** | **1.298** | **7** | | | | | **60** |
| **MUNICIPIO DE MONGUI** | | | | | | | | |
| Cabecera | 275 | 208 | 1 | 3 | — | — | 1 | 62 |
| Otros caseríos | 1.159 | 644 | 1 | — | — | — | — | 514 |
| **Total del Municipio** | **1.434** | **852** | **2** | **3** | | | **1** | **576** |
| **MUNICIPIO DE MONIQUIRA** | | | | | | | | |
| Cabecera | 290 | 269 | 5 | — | 5 | 1 | 3 | 7 |
| Otros caseríos | 2.799 | 2.654 | 10 | — | — | — | — | 135 |
| **Total del Municipio** | **3.089** | **2.923** | **15** | | **5** | **1** | **3** | **142** |
| **MUNICIPIO DE MORENO** | | | | | | | | |
| Cabecera | 88 | 76 | 1 | — | 1 | — | 1 | 9 |
| Otros caseríos | 295 | 278 | 3 | — | — | — | — | 14 |
| **Total del Municipio** | **383** | **354** | **4** | | **1** | | **1** | **23** |
| **MUNICIPIO DE MOTAVITA** | | | | | | | | |
| Cabecera | 40 | 33 | 2 | — | — | — | 1 | 4 |
| Otros caseríos | 621 | 589 | 1 | — | — | — | — | 31 |
| **Total del Municipio** | **661** | **622** | **3** | | | | **1** | **35** |
| **MUNICIPIO DE MUZO** | | | | | | | | |
| Cabecera | 77 | 65 | 1 | — | 2 | — | 1 | 8 |
| Otros caseríos | 981 | 956 | 3 | — | — | — | 1 | 21 |
| **Total del Municipio** | **1.058** | **1.021** | **4** | | **2** | | **2** | **29** |

(Continúa).

## Uso a que están destinados los edificios — (Continuación).

| UBICACION DE LOS EDIFICIOS | Número de edificios | Casas de habitación | MORADAS COLECTIVAS | | | | | Otros usos, desocupados o en construcción |
|---|---|---|---|---|---|---|---|---|
| | | | Escuelas o colegios de externos | Escuelas o colegios de internos | Pensiones, hoteles o casas de huéspedes | Hospitales, asilos u orfelinatos | Conventos, cuarteles, prisiones | |
| **MUNICIPIO DE NOBSA** | | | | | | | | |
| Cabecera | 170 | 130 | 2 | — | — | — | 1 | 7 |
| Otros caseríos | 637 | 605 | 4 | — | — | — | — | 28 |
| **Total del Municipio** | **807** | **765** | **6** | | | | **1** | **35** |
| **MUNICIPIO DE NUEVO COLON** | | | | | | | | |
| Cabecera | 55 | 38 | 2 | 1 | 1 | 1 | 1 | 11 |
| Otros caseríos | 920 | 909 | 2 | — | — | — | — | 9 |
| **Total del Municipio** | **975** | **947** | **4** | **1** | **1** | **1** | **1** | **20** |
| **MUNICIPIO DE NUNCHIA** | | | | | | | | |
| Cabecera | 196 | 178 | 3 | 1 | 2 | 1 | 1 | 10 |
| Otros caseríos | 704 | 663 | 5 | — | — | — | — | 36 |
| **Total del Municipio** | **900** | **841** | **8** | **1** | **2** | **1** | **1** | **46** |
| **MUNICIPIO DE OICATA** | | | | | | | | |
| Cabecera | 30 | 24 | 1 | — | — | — | — | 5 |
| Otros caseríos | 750 | 687 | — | — | — | — | — | 63 |
| **Total del Municipio** | **780** | **711** | **1** | | | | | **68** |
| **MUNICIPIO DE OROCUE** | | | | | | | | |
| Cabecera | 144 | 111 | 1 | 1 | 1 | — | 1 | 29 |
| Otros caseríos | 449 | 425 | — | — | — | — | — | 24 |
| **Total del Municipio** | **593** | **536** | **1** | **1** | **1** | | **1** | **53** |
| **MUNICIPIO DE PACHAVITA** | | | | | | | | |
| Cabecera | 72 | 65 | 2 | — | 2 | — | — | 3 |
| Otros caseríos | 1.243 | 1.226 | 3 | — | — | — | — | 14 |
| **Total del Municipio** | **1.315** | **1.291** | **5** | | **2** | | | **17** |
| **MUNICIPIO DE PAIPA** | | | | | | | | |
| Cabecera | 162 | 147 | 3 | 1 | 5 | 1 | 1 | 4 |
| Otros caseríos | 2.267 | 2.250 | 10 | 1 | — | — | — | 6 |
| **Total del Municipio** | **2.429** | **2.397** | **13** | **2** | **5** | **1** | **1** | **10** |



(Continúa).

## Uso a que están destinados los edificios — (Continuación).

| UBICACION DE LOS EDIFICIOS | Número de edificios | Casas de habitación | MORADAS COLECTIVAS | | | | | Otros usos desocupados o en construcción |
|---|---|---|---|---|---|---|---|---|
| | | | Escuelas o colegios de externos | Escuelas o colegios de internos | Pensiones, hoteles o casas de huéspedes | Hospitales, asilos u orfelinatos | Conventos, cuarteles, prisiones | |
| **MUNICIPIO DE PAJARITO** | | | | | | | | |
| Cabecera | 37 | 27 | 1 | — | 1 | — | — | 8 |
| Otros caseríos | 153 | 135 | — | — | — | — | — | 18 |
| **Total del Municipio** | **190** | **162** | **1** | | **1** | | | **26** |
| **MUNICIPIO DE PANQUEBA** | | | | | | | | |
| Cabecera | 71 | 64 | 1 | — | — | — | — | 6 |
| Otros caseríos | 634 | 620 | 5 | — | — | — | — | 9 |
| **Total del Municipio** | **705** | **684** | **6** | | | | | **15** |
| **MUNICIPIO DE PAUNA** | | | | | | | | |
| Cabecera | 37 | 29 | 2 | — | — | — | — | 6 |
| Otros caseríos | 1.291 | 1.270 | 1 | — | — | — | — | 20 |
| **Total del Municipio** | **1.328** | **1.299** | **3** | | | | | **26** |
| **MUNICIPIO DE PAYA** | | | | | | | | |
| Cabecera | 28 | 24 | 1 | — | — | — | — | 3 |
| Otros caseríos | 344 | 213 | — | — | — | — | — | 131 |
| **Total del Municipio** | **372** | **237** | **1** | | | | | **134** |
| **MUNICIPIO DE PAZ DE RIO** | | | | | | | | |
| Cabecera | 44 | 39 | 2 | — | — | — | — | 3 |
| Otros caseríos | 1.251 | 1.131 | 5 | — | 1 | — | — | 114 |
| **Total del Municipio** | **1.295** | **1.170** | **7** | | **1** | | | **117** |
| **MUNICIPIO DE PESCA** | | | | | | | | |
| Cabecera | 222 | 204 | 3 | 1 | 1 | — | 1 | 12 |
| Otros caseríos | 2.318 | 2.148 | 8 | — | — | — | — | 162 |
| **Total del Municipio** | **2.540** | **2.352** | **11** | **1** | **1** | | **1** | **174** |
| **MUNICIPIO DE PISVA** | | | | | | | | |
| Cabecera | 50 | 34 | 1 | — | — | — | — | 15 |
| Otros caseríos | 122 | 105 | — | — | — | — | — | 17 |
| **Total del Municipio** | **172** | **139** | **1** | | | | | **32** |

(Continúa).

## Uso a que están destinados los edificios — (Continuación).

| UBICACION DE LOS EDIFICIOS | Número de edificios | Casas de habitación | MORADAS COLECTIVAS | | | | | Otros usos, desocupados o en construcción |
|---|---|---|---|---|---|---|---|---|
| | | | Escuelas o colegios de externos | Escuelas o colegios de internos | Pensiones, hoteles o casas de huéspedes | Hospitales, asilos u orfelinatos | Conventos, cuarteles, prisiones | |
| **MUNICIPIO DE PORE** | | | | | | | | |
| Cabecera | 29 | 23 | 2 | — | 1 | — | 1 | 2 |
| Otro caseríos | 251 | 233 | 1 | — | — | — | — | 17 |
| **Total del Municipio** | **280** | **256** | **3** | | **1** | | **1** | **19** |
| **MUNICIPIO DE PUEBLOVIEJO** | | | | | | | | |
| Cabecera | 138 | 122 | 2 | — | 1 | — | 1 | 12 |
| Otros caseríos | 2.602 | 2.394 | 2 | — | — | — | — | 206 |
| **Total del Municipio** | **2.740** | **2.516** | **4** | | **1** | | **1** | **218** |
| **MUNICIPIO DE RAMIRIQUI** | | | | | | | | |
| Cabecera | 169 | 119 | 2 | — | 2 | 1 | 1 | 44 |
| Otros caseríos | 2.113 | 1.658 | 2 | — | 1 | — | — | 452 |
| **Total del Municipio** | **2.282** | **1.777** | **4** | | **3** | **1** | **1** | **496** |
| **MUNICIPIO DE RAQUIRA** | | | | | | | | |
| Cabecera | 68 | 61 | 1 | — | 1 | 1 | — | 4 |
| Otros caseríos | 3.675 | 2.480 | 4 | — | — | — | 1 | 1.190 |
| **Total del Municipio** | **3.743** | **2.541** | **5** | | **1** | **1** | **1** | **1.194** |
| **MUNICIPIO DE RECETOR** | | | | | | | | |
| Cabecera | 49 | 32 | 1 | — | — | — | — | 16 |
| Otros caseríos | 395 | 249 | — | — | — | — | — | 146 |
| **Total del Municipio** | **444** | **291** | **1** | | | | | **162** |
| **MUNICIPIO DE RONDON** | | | | | | | | |
| Cabecera | 56 | 43 | 3 | — | — | — | — | 10 |
| Otros caseríos | 744 | 728 | 3 | — | — | — | — | 13 |
| **Total del Municipio** | **800** | **771** | **6** | | | | | **23** |
| **MUNICIPIO DE SABOYA** | | | | | | | | |
| Cabecera | 96 | 85 | 3 | — | 1 | — | 2 | 5 |
| Otros caseríos | 3.625 | 3.585 | 9 | — | — | — | 1 | 30 |
| **Total del Municipio** | **3.721** | **3.670** | **12** | | **1** | | **3** | **35** |

(Continúa).

## Uso a que están destinados los edificios — (Continuación).

| UBICACION DE LOS EDIFICIOS | Número de edificios | Casas de habitación | MORADAS COLECTIVAS | | | | | Otros usos, desocupados o en construcción |
|---|---|---|---|---|---|---|---|---|
| | | | Escuelas o colegios de externos | Escuelas o colegios de internos | Pensiones, hoteles o casas de huéspedes | Hospitales, asilos u orfelinatos | Conventos, cuarteles, prisiones | |
| **MUNICIPIO DE SACAMA** | | | | | | | | |
| Cabecera | 31 | 17 | 1 | — | — | — | — | 13 |
| Otros caseríos | 38 | 36 | — | — | — | — | — | 2 |
| **Total del Municipio** | **69** | **53** | **1** | | | | | **15** |
| **MUNICIPIO DE SAMACA** | | | | | | | | |
| Cabecera | 143 | 131 | 2 | — | 2 | — | — | 8 |
| Otros caseríos | 1.310 | 1.280 | 5 | — | 1 | — | — | 24 |
| **Total del Municipio** | **1.453** | **1.411** | **7** | | **3** | | | **32** |
| **MUNICIPIO DE SAN JOSE DE PARE** | | | | | | | | |
| Cabecera | 65 | 59 | 1 | — | 1 | — | 1 | 3 |
| Otros caseríos | 852 | 833 | 3 | — | — | — | — | 16 |
| **Total del Municipio** | **917** | **892** | **4** | | **1** | | **1** | **19** |
| **MUNICIPIO DE SAN MATEO** | | | | | | | | |
| Cabecera | 239 | 194 | 2 | — | 1 | 1 | — | 41 |
| Otros caseríos | 1 711 | 1.650 | 4 | — | — | — | — | 57 |
| **Total del Municipio** | **1.950** | **1.844** | **6** | | **1** | **1** | | **98** |
| **MUNICIPIO DE SANTANA** | | | | | | | | |
| Cabecera | 82 | 66 | 2 | — | 2 | — | 1 | 11 |
| Otros caseríos | 862 | 825 | 1 | — | — | — | — | 36 |
| **Total del Municipio** | **944** | **891** | **3** | | **2** | | **1** | **47** |
| **MUNICIPIO DE SANTA ROSA DE VITERBO** | | | | | | | | |
| Cabecera | 326 | 306 | 2 | 3 | 3 | 1 | 2 | 9 |
| Otros caseríos | 1.114 | 1 074 | 4 | — | — | — | — | 36 |
| **Total del Municipio** | **1.440** | **1.380** | **6** | **3** | **3** | **1** | **2** | **45** |
| **MUNICIPIO DE SANTA SOFIA** | | | | | | | | |
| Cabecera | 49 | 40 | 3 | — | 1 | — | 1 | 4 |
| Otros caseríos | 1.264 | 1.250 | 1 | — | — | — | — | 13 |
| **Total del Municipio** | **1.313** | **1.290** | **4** | | **1** | | **1** | **17** |

(Continúa).

## Uso a que están destinados los edificios — (Continuación).

| UBICACION DE LOS EDIFICIOS | Número de edificios | Casas de habitación | MORADAS COLECTIVAS: Escuelas o colegios de externos | Escuelas o colegios de internos | Pensiones, hoteles o casas de huéspedes | Hospitales, asilos u orfelinatos | Conventos, cuarteles, prisiones | Otros usos, desocupados o en construcción |
|---|---|---|---|---|---|---|---|---|
| **MUNICIPIO DE SATIVANORTE** | | | | | | | | |
| Cabecera | 200 | 130 | 2 | — | 3 | — | 1 | 64 |
| Otros caseríos | 1.170 | 977 | 2 | — | — | — | — | 191 |
| **Total del Municipio** | **1.370** | **1.107** | **4** | | **3** | | **1** | **255** |
| **MUNICIPIO DE SATIVASUR** | | | | | | | | |
| Cabecera | 69 | 53 | 2 | — | | | | 12 |
| Otros caseríos | 518 | 510 | 1 | — | — | | | 7 |
| **Total del Municipio** | **587** | **563** | **3** | | **2** | | | **19** |
| **MUNICIPIO DE SACHICA** | | | | | | | | |
| Cabecera | 31 | 23 | 1 | — | 1 | — | — | 6 |
| Otros caseríos | 227 | 226 | — | — | — | — | — | 1 |
| **Total del Municipio** | **258** | **249** | **1** | | **1** | | | **7** |
| **MUNICIPIO DE SIACHOQUE** | | | | | | | | |
| Cabecera | 115 | 107 | 2 | — | — | — | — | 6 |
| Otros caseríos | 1.332 | 1.313 | 3 | — | — | — | — | 16 |
| **Total del Municipio** | **1.447** | **1.420** | **5** | | | | | **22** |
| **MUNICIPIO DE SOATA** | | | | | | | | |
| Cabecera | 411 | 352 | 1 | 1 | 9 | 1 | 2 | 45 |
| Otros caseríos | 2.456 | 2.204 | 8 | — | 1 | — | — | 243 |
| **Total del Municipio** | **2.867** | **2.556** | **9** | **1** | **10** | **1** | **2** | **288** |
| **MUNICIPIO DE SOCOTA** | | | | | | | | |
| Cabecera | 150 | 121 | 4 | — | 1 | — | — | 24 |
| Otros caseríos | 2.243 | 2.197 | 5 | — | — | — | — | 41 |
| **Total del Municipio** | **2.393** | **2.318** | **9** | | **1** | | | **65** |
| **MUNICIPIO DE SOCHA** | | | | | | | | |
| Cabecera | 168 | 156 | 2 | — | 2 | — | 1 | 7 |
| Otros caseríos | 1.586 | 1.555 | 3 | — | — | — | — | 28 |
| **Total del Municipio** | **1.754** | **1.711** | **5** | | **2** | | **1** | **35** |

Departamento Administrativo Nacional de Estadística
SECCION CULTURAL

(Continúa).

## Uso a que están destinados los edificios — (Continuación).

| UBICACION DE LOS EDIFICIOS | Número de edificios | Casas de habitación | MORADAS COLECTIVAS: Escuelas o colegios de externos | Escuelas o colegios de internos | Pensiones, hoteles o casas de huéspedes | Hospitales, asilos, u orfelinatos | Conventos, cuarteles, prisiones | Otros usos, desocupados o en construcción |
|---|---|---|---|---|---|---|---|---|
| **MUNICIPIO DE SOGAMOSO** | | | | | | | | |
| Cabecera | 616 | 536 | 5 | 1 | 8 | 2 | 1 | 63 |
| Otros caseríos | 3.779 | 3.742 | 10 | — | — | 1 | 1 | 25 |
| **Total del Municipio** | **4.395** | **4.278** | **15** | **1** | **8** | **3** | **2** | **88** |
| **MUNICIPIO DE SORA** | | | | | | | | |
| Cabecera | 71 | 55 | 2 | — | — | — | — | 14 |
| Otros caseríos | 505 | 319 | — | — | — | — | — | 186 |
| **Total del Municipio** | **576** | **374** | **2** | | | | | **200** |
| **MUNICIPIO DE SORACA** | | | | | | | | |
| Cabecera | 62 | 52 | 2 | — | — | — | — | 8 |
| Otros caseríos | 828 | 761 | 1 | — | — | — | — | 66 |
| **Total del Municipio** | **890** | **813** | **3** | | | | | **74** |
| **MUNICIPIO DE SOTAQUIRA** | | | | | | | | |
| Cabecera | 95 | 63 | 3 | — | 1 | — | — | 28 |
| Otros caseríos | 1.868 | 1.551 | 2 | — | 1 | — | — | 314 |
| **Total del Municipio** | **1.963** | **1.614** | **5** | | **2** | | | **342** |
| **MUNICIPIO DE SOMONDOCO** | | | | | | | | |
| Cabecera | 143 | 139 | 1 | — | 1 | — | — | 2 |
| Otros caseríos | 1.493 | 1.387 | 5 | — | — | — | — | 101 |
| **Total del Municipio** | **1.636** | **1.526** | **6** | | **1** | | | **103** |
| **MUNICIPIO DE SUSACON** | | | | | | | | |
| Cabecera | 98 | 88 | 3 | — | 1 | — | — | 6 |
| Otros caseríos | 1.088 | 1.006 | 5 | — | — | — | — | 77 |
| **Total del Municipio** | **1.186** | **1.094** | **8** | | **1** | | | **83** |
| **MUNICIPIO DE SUTAMARCHAN** | | | | | | | | |
| Cabecera | 48 | 41 | 1 | — | 1 | — | 1 | 4 |
| Otros caseríos | 1.055 | 1.036 | 2 | — | — | — | — | 17 |
| **Total del Municipio** | **1.103** | **1.077** | **3** | | **1** | | **1** | **21** |

(Continúa).

## Uso a que están destinados los edificios — (Continuación).

| URICACION DE LOS EDIFICIOS | Número de edificios | Casas de habitación | MORADAS COLECTIVAS | | | | | Otros usos, desocupados o en construcción |
|---|---|---|---|---|---|---|---|---|
| | | | Escuelas o colegios de externos | Escuelas o colegios de internos | Pensiones, hoteles o casas de huéspedes | Hospitales, asilos u orfelinatos | Conventos, cuarteles, prisiones | |
| **MUNICIPIO DE SUTATENSA** | | | | | | | | |
| Cabecera | 78 | 51 | 2 | — | 1 | 1 | — | 23 |
| Otros caseríos | 2.021 | 1.811 | 3 | | — | — | — | 207 |
| **Total del Municipio** | **2.099** | **1.862** | **5** | | **1** | **1** | | **230** |
| **MUNICIPIO DE TAMARA** | | | | | | | | |
| Cabecera | 176 | 142 | 3 | — | — | — | 1 | 30 |
| Otros caseríos | 653 | 645 | 8 | — | — | — | — | — |
| **Total del Municipio** | **829** | **787** | **11** | | | | **1** | **30** |
| **MUNICIPIO DE TASCO** | | | | | | | | |
| Cabecera | 135 | 120 | 2 | — | 1 | — | — | 12 |
| Otros caseríos | 1.318 | 1.295 | 4 | — | — | — | — | 18 |
| **Total del Municipio** | **1.453** | **1.416** | **6** | | **1** | | | **30** |
| **MUNICIPIO DE TEN** | | | | | | | | |
| Cabecera | 33 | 28 | 1 | — | 1 | — | — | 3 |
| Otros caseríos | 129 | 127 | 2 | — | — | — | — | — |
| **Total del Municipio** | **162** | **155** | **3** | | **1** | | | **3** |
| **MUNICIPIO DE TENSA** | | | | | | | | |
| Cabecera | 126 | 113 | 4 | — | 1 | 1 | — | 7 |
| Otros caseríos | 1.726 | 1.698 | 2 | — | — | — | — | 26 |
| **Total del Municipio** | **1.852** | **1.811** | **6** | | **1** | **1** | | **33** |
| **MUNICIPIO DE TIBANA** | | | | | | | | |
| Cabecera | 101 | 90 | 3 | — | 1 | — | — | 7 |
| Otros caseríos | 2.824 | 2.765 | 7 | — | — | — | — | 52 |
| **Total del Municipio** | **2.925** | **2.855** | **10** | | **1** | | | **59** |
| **MUNICIPIO DE TIBASOSA** | | | | | | | | |
| Cabecera | 174 | 166 | 2 | — | 1 | — | — | 5 |
| Otros caseríos | 1.148 | 1.132 | 7 | — | — | — | — | 9 |
| **Total del Municipio** | **1.322** | **1.298** | **9** | | **1** | | | **14** |

(Continúa).

## Uso a que están destinados los edificios — (Continuación).

| UBICACION DE LOS EDIFICIOS | Total de edificios | Casas de habitación | MORADAS COLECTIVAS | | | | | Otros usos, desocupados o en construcción |
|---|---|---|---|---|---|---|---|---|
| | | | Escuelas o colegios de externos | Escuelas o colegios de internos | Pensiones, hoteles o casas de huéspedes | Hospitales, asilos u orfelinatos | Conventos, cuarteles, prisiones | |
| **MUNICIPIO DE TINJACA** | | | | | | | | |
| Cabecera | 35 | 24 | 2 | — | 1 | — | — | 8 |
| Otros caseríos | 1.127 | 889 | 1 | — | — | — | — | 237 |
| **Total del Municipio** | **1.162** | **913** | **3** | | **1** | | | **245** |
| **MUNICIPIO DE TOCA** | | | | | | | | |
| Cabecera | 175 | 144 | 2 | — | 1 | — | — | 28 |
| Otros caseríos | 1.267 | 1.026 | 3 | — | — | — | — | 238 |
| **Total del Municipio** | **1.442** | **1.170** | **5** | | **1** | | | **266** |
| **MUNICIPIO DE TOGÜI** | | | | | | | | |
| Cabecera | 127 | 121 | 1 | — | — | — | — | 5 |
| Otros caseríos | 973 | 900 | 2 | — | — | — | — | 71 |
| **Total del Municipio** | **1.100** | **1.021** | **3** | | | | | **76** |
| **MUNICIPIO DE TOPAGA** | | | | | | | | |
| Cabecera | 116 | 94 | 1 | — | — | — | — | 21 |
| Otros caseríos | 639 | 529 | 1 | — | — | — | — | 109 |
| **Total del Municipio** | **755** | **623** | **2** | | | | | **130** |
| **MUNICIPIO DE TOTA** | | | | | | | | |
| Cabecera | 93 | 86 | 2 | — | — | — | — | 5 |
| Otros caseríos | 1.671 | 1.212 | 2 | — | — | — | — | 457 |
| **Total del Municipio** | **1.764** | **1.298** | **4** | | | | | **462** |
| **MUNICIPIO DE TRINIDAD** | | | | | | | | |
| Cabecera | 57 | 43 | 2 | — | — | — | 1 | 11 |
| Otros caseríos | 375 | 335 | — | — | — | — | — | 40 |
| **Total del Municipio** | **432** | **378** | **2** | | | | **1** | **51** |
| **MUNICIPIO DE TURMEQUE** | | | | | | | | |
| Cabecera | 125 | 83 | 3 | — | 2 | — | — | 37 |
| Otros caseríos | 2.150 | 1.461 | 5 | — | — | — | — | 684 |
| **Total del Municipio** | **2.275** | **1.544** | **8** | | **2** | | | **721** |

(Continúa).

## Uso a que están destinados los edificios — (Conclusión).

| UBICACION DE LOS EDIFICIOS | Número de edificios | Casas de habitación | MORADAS COLECTIVAS | | | | | Otros usos desocupados o en construcción |
|---|---|---|---|---|---|---|---|---|
| | | | Escuelas o colegios de externos | Escuelas o colegios de internos | Pensiones, hoteles o casas de huéspedes | Hospitales, asilos u orfelinatos | Conventos, cuarteles, prisiones | |
| **MUNICIPIO DE TUTA** | | | | | | | | |
| Cabecera | 148 | 109 | 2 | — | 1 | — | 1 | 35 |
| Otros caseríos | 1.494 | 1.115 | 3 | — | — | — | — | 376 |
| **Total del Municipio** | **1.642** | **1.224** | **5** | | **1** | | **1** | **411** |
| **MUNICIPIO DE TUTASA** | | | | | | | | |
| Cabecera | 47 | 39 | 2 | — | 1 | — | — | 5 |
| Otros caseríos | 359 | 353 | — | — | — | — | — | 6 |
| **Total del Municipio** | **406** | **392** | **2** | | **1** | | | **11** |
| **MUNICIPIO DE UMBITA** | | | | | | | | |
| Cabecera | 149 | 144 | 3 | — | — | — | — | 2 |
| Otros caseríos | 1.681 | 1.640 | 4 | — | — | — | — | 37 |
| **Total del Municipio** | **1.830** | **1.784** | **7** | | | | | **39** |
| **MUNICIPIO DE VENTAQUEMADA** | | | | | | | | |
| Cabecera | 58 | 40 | 2 | — | — | — | 1 | 15 |
| Otros caseríos | 1.603 | 1.437 | 2 | — | 1 | — | — | 163 |
| **Total del Municipio** | **1.661** | **1.477** | **4** | | **1** | | **1** | **178** |
| **MUNICIPIO DE VIRACACHA** | | | | | | | | |
| Cabecera | 184 | 173 | 2 | — | — | — | — | 9 |
| Otros caseríos | 1.405 | 1.056 | 3 | — | — | — | — | 346 |
| **Total del Municipio** | **1.589** | **1.229** | **5** | | | | | **355** |
| **MUNICIPIO DE ZAPATOSA** | | | | | | | | |
| Cabecera | 12 | 7 | — | — | — | — | — | 5 |
| Otros caseríos | 237 | 194 | 1 | — | 1 | — | — | 41 |
| **Total del Municipio** | **249** | **201** | **1** | | **1** | | | **46** |
| **MUNICIPIO DE ZETAQUIRA** | | | | | | | | |
| Cabecera | 109 | 90 | 2 | 1 | 1 | — | — | 5 |
| Otros caseríos | 867 | 866 | 1 | — | — | — | — | — |
| **Total del Municipio** | **1.066** | **1.056** | **3** | **1** | **1** | | | **5** |
| **TERRITORIO VASQUEZ** | | | | | | | | |
| aserios | 818 | 592 | 9 | — | — | — | 1 | 216 |