1977

LD
70491
1977
2.3
1

anuario estadístico de CALDAS, QUINDIO y RISARALDA

OFICINAS DE PLANEACION DEPARTAMENTAL
CALDAS, QUINDIO Y RISARALDA

3 MAYO 1979
BIBLIOTECA DANE

REPUBLICA DE COLOMBIA

DANE Departamento Administrativo Nacional de Estadística
REGIONAL DE MANIZALES

R
318.613
C145a
1977
g:3

GUILLERMO OCAMPO OSPINA
Gobernador de Caldas

MARIO GOMEZ RAMIREZ
Gobernador del Quindío

EMILIANO ISAZA HENAO
Gobernador de Risaralda

OFICINAS DE
PLANEACION DEPARTAMENTAL DE:

CALDAS:

CARLOS ARBOLEDA GONZALEZ – Director

JESUS LOPEZ ARANGO – Jefe de División Socioeconómica

LUIS GUILLERMO ARANGO GIRALDO – Estadígrafo

HOOVER SUAREZ VILLA – Crítico de Estadísticas

LIBARDO MADRID GAVIRIA – Concentración de Estadísticas

QUINDIO:

SAULO HERNANDEZ GIL – Director

HECTOR VARGAS AVILA – Jefe de Programación

ALVARO MORENO UMAÑA – Jefe de Sección Técnica

OSCAR BARRERA ECHEVERRY – Jefe de Organización y Métodos

RISARALDA:

LUIS GERARDO ARIAS GOMEZ – Director

FABIO FLOREZ CARDONA – Jefe División de Investigación, Análisis y Estadística

CARLOS GREIFFENSTEIN J. – Asesor Técnico

JAIME VARELA M. – Estadígrafo

Departamento Administrativo Nacional de Estadística

HUMBERTO GALLEGO GAMBOA
Jefe del Departamento

PEDRO MUÑOZ FERREIRA
Director General de Información Técnica

GERMAN SARASTY MONCADA
Director Regional Manizales

CONSTANZA MONTOYA RESTREPO
Asistente Técnico Banco de Datos

INDICE

Pág. No.

11 **Introducción**

13 **1. DATOS GEOFISICOS**

1.1 Localización geográfica de los departamentos
1.2 Límites generales, según departamentos limítrofes y longitud
14 1.3 Cordilleras y alturas principales de los departamentos
15 1.4 Ríos principales de los departamentos, según municipios
17 1.5 Localización, altura sobre el nivel del mar y temperatura media, según municipios
19 1.6 Precipitación fluvial, por meses según estaciones meteorológicas
22 1.7 División político–administrativa, según municipios
28 1.8 Años de fundación de los municipios
29 1.9 División político–administrativa de Colombia

31 **2. DEMOGRAFIA**

33 2.1 Población
2.1.1 Población y tasas de crecimiento geométrico, por zona, según secciones del país, 1964 y 1973
34 2.1.2 Población por sexo, viviendas y hogares, según municipios. Resultados definitivos censo de 1973
35 2.1.3 Población de 5 años y más por condición de alfabetismo, según municipios 1973
36 2.1.4 Población de 10 años y más, por tipo de actividad, según municipios 1973
37 2.2 Matrimonios
2.2.1 Registro de matrimonios por grupos de edad, según municipios
41 2.3 Nacimientos
2.3.1 Registro de nacimientos, según municipios
42 2.4 Defunciones
2.4.1 Lista de diagnósticos
43 2.4.2 Defunciones, por grupos de edad y tipos de atención y certificación médica, según diagnóstico
49 2.4.3 Defunciones, por grupos de edad y área, según municipios
51 2.4.4. Defunciones por cáncer, por grupos de edad y sexo, según municipios de residencia habitual
53 2.4.5 Defunciones por departamentos y años, según diagnóstico de las diez principales causas de muerte 1976–1977 (Gráfico)
54 2.5 Parámetros demográficos, según municipios

57 **3. SALUBRIDAD**

60 3.1 Organismos de salud
3.1.1 Número de organismos que prestan atención médica, por subsector, según municipios 1977
62 3.2 Recursos humanos de salud
3.2.1 Horas año médicas, odontológicas y de enfermería, según municipios
A. Subsector oficial y mixto
63 B. Subsector de la seguridad social
64 3.3 Consulta externa

Pág. No.

		3.3.1	Consultas médicas, por grupos de edad y diagnóstico, según municipios
			A. Subsector oficial y mixto
67			B. Subsector de la seguridad social
68		3.3.2	Pacientes atendidos, por primera vez en el subsector oficial y mixto por grupos de edad, según municipios 1977
70	3.4	Atención hospitalaria	
		3.4.1	Número de egresos y promedio de días de permanencia para pensionados y por servicios para no pensionados, según municipios
			A. Subsector oficial y mixto
72			B. Subsector de la seguridad social
74		3.4.2	Servicio de obstetricia en los hospitales y clínicas, según municipios
76		3.4.3	Números de camas y porcentaje ocupacional para pensionados y para no pensionados por servicios, según municipios
			A. Subsector oficial y mixto
78			B. Subsector de la seguridad social
79	3.5	Odontología	
		3.5.1	Pacientes atendidos por primera vez, por grupos de edad, según municipios
			A. Subsector oficial y mixto
80	3.6	Vacunaciones	
		3.6.1	Dosis aplicadas según tipos de vacunas
81	3.7	Movimiento asistencial	
		3.7.1	Movimiento asistencial en el subsector oficial y mixto según municipios
84	3.8	Población afiliada al ISS	
		3.8.1	Población afiliada al ISS por rama de actividad económica, según municipios
86		3.8.2	Composición porcentual de la población afiliada al ISS, según sectores económicos (Gráfico)
87		3.8.3	Salario semanal promedio de los trabajadores afiliados al ISS por rama de actividad económica, según municipios
89	**4. EDUCACION**		
91	4.1	Enseñanza preprimaria	
		4.1.1	Número de establecimientos, por sector, según municipios 1977
92		4.1.2	Número de alumnos matriculados, por sector, edad y sexo, según municipios
94		4.1.3	Personal docente servicio, por sector y nivel académico alcanzado, según municipios
95		4.1.4	Personal docente servicio por sector y categorías en el escalafón, según municipios
96	4.2	Enseñanza primaria	
		4.2.1	Número de establecimientos, por área, sector y sexo según municipios
98		4.2.2	Número de alumnos matriculados, por área, sector y sexo, según municipios
100		4.2.3	Número de alumnos matriculados, por área, sector y cursos, según municipios
101		4.2.4	Número de alumnos examinados por área, sector y cursos, según municipios
102		4.2.5	Número de alumnos aprobados por área, sector y cursos, según municipios
103		4.2.6	Personal docente servicio por área sector y sexo, según municipios
105		4.2.7	Personal docente servicio por área, sector y nivel académico alcanzado, según municipios
106		4.2.8	Personal docente servicio por área, sector y categorías, en el escalafón, según municipios

Pág. No.

107		4.2.9	Número de alumnos matriculados por área, según departamentos (Gráfico)
108	4.3	Enseñanza media	
		4.3.1	Número de establecimientos por sector y sexo, según municipios
110		4.3.2	Número de establecimientos, por sector y modalidades de enseñanza, según municipios
112		4.3.3	Número de alumnos matriculados por sector y sexo, según municipios
114		4.3.4	Número de alumnos matriculados por sector y modalidades de enseñanza, según municipios
116		4.3.5	Número de alumnos matriculados en bachillerato académico, por sector y cursos, según municipios
117		4.3.6	Número de alumnos examinados en bachillerato académico, por sector y cursos, según municipios
118		4.3.7	Número de alumnos aprobados en bachillerato académico, por sector y cursos, según municipios
119		4.3.8	Personal docente servicio, por sector y sexo, según municipios
121		4.3.9	Personal docente servicio, por sector y modalidades de enseñanza, según municipios
123		4.3.10	Personal docente servicio, por sector y nivel académico alcanzado según municipios
125		4.3.11	Personal docente servicio, por sector y categorías en el escalafón, según municipios
127		4.3.12	Composición porcentual de los alumnos matriculados en la educación media por modalidad de enseñanza (gráfico)
128	4.4	Enseñanza media diversificada	
		4.4.1	Número de alumnos matriculados, desertores y aprobados, según ramas, modalidad y niveles
131		4.4.2	Personal docente por nivel académico aprobado y categorías, según áreas de estudio
132		4.4.3	Personal docente por nivel académico aprobado y categorías, según área vocacional
133	4.5	Servicio nacional de aprendizaje	
		4.5.1	Número de alumnos matriculados y aprobados por actividad económica, según modos de formación
		4.5.2	Personal docente servicio por actividad económica y dedicación, según regionales
134	4.6	Enseñanza superior	
		4.6.1	Número de alumnos inscritos, admitidos y matriculados en el primer curso, según establecimientos y carreras
137		4.6.2	Número de alumnos matriculados en todos los cursos, por sexo, según establecimientos y carreras
140		4.6.3	Número de alumnos egresados y graduados por sexo, según establecimientos y carreras
143		4.6.4	Personal docente por dedicación, según establecimientos y departamentos o carreras
145		4.6.5	Número de alumnos inscritos, admitidos y matriculados en el primer curso de la enseñanza superior, según departamentos (gráfico)

147 **5. JUSTICIA**

149	5.1	División territorial, judicial y número de juzgados, según circuitos y municipios	
151	5.2	Justicia civil	
		5.2.1	Movimiento de la justicia civil, según denominación de los procesos
153	5.3	Justicia penal	
		5.3.1	Número de delitos conocidos en la iniciación del sumario por títulos y áreas de comisión, según municipios
155		5.3.2	Número de delitos conocidos en la iniciación del sumario, 1975–1977 (gráfico)

Pág. No.

		5.3.3	Composición porcentual de los delitos conocidos en la iniciación del sumario, según títulos (gráfico)
156		5.3.4	Sumários iniciados por títulos y número de sindicados, según municipios
160		5.3.5	Número de delitos y sentencias condenatorias y absolutorias, por títulos, según municipios
163		5.3.6	Número de sentencias condenatorias (gráfico)
164	5.4	Justicia laboral	
		5.4.1	Pretensiones de los trabajadores en los juicios ordinarios, según municipios
165		5.4.2	Juicios por posición ocupacional del demandante, según municipios
166		5.4.3	Número de sentencias definitivas en el juicio ordinario, por clase de demandante, según municipios
167		5.4.4	Sindicatos Número de sindicatos y afiliados, según municipios
168	5.5	Cedulación	
		5.5.1	Número de cédulas de ciudadanía expedidas, durante el año y acumuladas a 31 de diciembre por sexo, según municipios
169		5.5.2	Movimiento de cédulas por sexo y causas, según municipios hasta diciembre 31–1977

171 **6. SECTOR AGROPECUARIO**

172	6.1	Jornales agropecuarios	
		6.1.1	Jornales agropecuarios (sin alimentación) por trimestres y climas, según municipios
174	6.2	Sacrificio de ganado	
		6.2.1	Sacrificio de ganado mayor y menor, por cabezas y kilos, según municipios
176		6.2.2	Sacrificio de ganado mayor y menor en las capitales, por kilos y cabezas, según meses
177		6.2.3	Sacrificio de ganado mayor y menor en los departamentos de Caldas, Quindío y Risaralda 1975–1977 (gráfico)

179 **7. PRODUCCION INDUSTRIAL Y CONSUMO**

181	7.1	Encuesta Anual Manufacturera	
		7.1.1	Divisiones y agrupaciones industriales (CIIU) Revisión 2
182		7.1.2	Resumen de la actividad manufacturera, por sus aspectos constitutivos, según agrupaciones industriales Caldas, Quindío y Risaralda
184		7.1.3	Resumen de la actividad manufacturera, por sus aspectos constitutivos, según agrupaciones industriales. Manizales, Armenia y Pereira
186		7.1.4	Establecimientos, personal ocupado, sueldos, salarios y prestaciones sociales, según departamentos 1974, 1975, 1977
187	7.2	Producción de cemento, según meses. Caldas 1976–1977	
188	7.3	Consumo de energía eléctrica	
	7.3.1	Consumo de energía eléctrica por usos y áreas según municipios	
189	7.4	Consumo de licores y cigarrillos	
	7.4.1	Consumo de licores, cigarrillos y cigarros, según municipios	

191 **8. CONSTRUCCION**

193	8.1	Licencias para construcción	
		8.1.1	Número de licencias, área y presupuesto de la construcción de vivienda y otros, según municipios

Pág. No.

194 8.1.2 Area construida, Caldas, Quindío, Risaralda 1975--1977, (gráfico)
195 8.1.3 Presupuesto de costos de la construcción total, de mano de obra, materiales y otros, según municipios
196 8.1.4 Fuentes de financiamiento de la construcción, según municipios
197 8.1.5 Número de licencias para construcción por carácter y clase, según municipios
198 8.2 Indice de costos de la construcción de vivienda
8.2.1 Indice de costos de la construcción de vivienda y variación porcentual mensual y acumulada, por tipos, según meses
199 8.2.2 Indice de costos de la construcción de vivienda por tipos, según meses Manizales, Nacional (gráfico).
200 8.2.3 Indices de costos de la construcción de vivienda en Manizales, por meses, según materiales y categorías de mano de obra
202 8.3 Indice de valor de arrendamiento y variación porcentual mensual y acumulada para empleados y obreros. Manizales

203 **9. MOVIMIENTO DE LA PROPIEDAD RAIZ**

205 9.1 Número y valor de las operaciones por tipos de transacción, según municipios
206 9.2 Número y valor de las operaciones, por tipo según municipios
207 9.3 Número y valor de las operaciones, según tipo
208 9.4 Distribución porcentual del número de operaciones por tipo Caldas, Quindío y Risaralda (gráfico)

209 **10. COMERCIO EXTERIOR**

210 10.1 Importaciones
10.1.1 Valor de las importaciones de régimen libre y licencia previa, según meses
211 10.2 Exportaciones
10.2.1 Valor de las exportaciones nuevas por grupos económicos y continentes, según meses
212 10.2.2 Valor de los contratos de café aprobados, según meses

213 **11. MONEDA Y FINANZAS**

216 11.1 Movimiento bancario
11.1.1 Depósitos en bancos comerciales y de fomento, saldos a diciembre 31
217 11.1.2 Cartera de los bancos comerciales y de fomento por destino económico, según municipios, saldos a diciembre 31
218 11.1.3 Composición porcentual de la cartera de los bancos comerciales y de fomento por destino económico, según municipios
219 11.2 Corporaciones de ahorro y vivienda
11.2.1 Movimiento de las corporaciones de ahorro y vivienda según meses
221 11.2.2 Composición porcentual de las consignaciones en las corporaciones de ahorro y vivienda. (gráfico)
222 11.2.3 Valor de la unidad de poder adquisitivo constante UPAC, en el último día del mes
223 11.3 Movimiento de sociedades
11.3.1 Sociedades constituidas por naturaleza jurídica, según actividad económica
225 11.3.2 Sociedades reformadas por naturaleza jurídica, según actividad económica
226 11.3.3 Sociedades disueltas por naturaleza jurídica, según actividad económica

227 **12. PRECIOS AL CONSUMIDOR**

229 12.1 Indice de precios al consumidor y variación porcentual, mensual y acumulada para empleados y obreros, según meses. Manizales – Nacional
230 12.2 Indice de precios al consumidor y variación porcentual mensual y acumulada, por grupos para empleados y obreros según meses. Manizales

Pág. No.

231 12.3 Indice total de precios al consumidor, según meses. Manizales – Nacional (gráfico)
232 12.4 Evolución de los precios promedios de 24 artículos de primera necesidad, por meses. Manizales, Armenia, Pereira.

235 **13. SECTOR PUBLICO**

237 13.1 Ingresos y egresos departamentales
13.1.1 Presupuesto e ingresos reales, según clasificación de las rentas
240 13.1.2 Composición porcentual de los ingresos departamentales, por clasificación de las rentas. Caldas, Quindío y Risaralda, (gráfico)
241 13.1.3 Presupuesto y egresos reales según naturaleza del gasto
244 13.1.4 Composición porcentual de los egresos reales departamentales, por naturaleza del gasto. Caldas, Quindío y Risaralda (gráfico)
245 13.1.5 Presupuesto y egresos reales, según ramas administrativas
246 13.2 Ingresos y egresos municipales
13.2.1 Presupuesto, ingresos y egresos reales, según municipios
248 13.2.2 Presupuesto e ingresos reales, según clasificación de las rentas. Manizales, Armenia, Pereira
251 13.2.3 Presupuesto y egresos reales, según naturaleza del gasto. Manizales, Armenia, Pereira
254 13.3 Estadística administrativa
13.3.1 Personal permanente de empleados, por departamento, según escala de sueldo mensual
255 13.3.2 Personal permanente de empleados, según municipios
256 13.4 Deuda pública
13.4.1 Movimiento de la deuda pública departamental
258 13.5 Catastro de la propiedad raíz
13.5.1 Número de predios y avalúo catastral por áreas, según municipios

261 **14. TRANSPORTE Y COMUNICACIONES**

262 14.1 Transporte
14.1.1 Transporte urbano
14.1.1.1 Movimiento urbano de buses: kilómetros recorridos, pasajeros transportados y producto de pasajes, según meses
263 14.1.1.2 Movimiento urbano de busetas: kilómetros recorridos, pasajeros transportados y producto de pasajes, según meses
264 14.1.2 Parque automotor
14.1.2.1 Número de vehículos automotores de pasajeros, con matrícula vigente en 31 de diciembre por clases y servicios
265 14.1.2.2 Número de vehículos automotores de carga con matrícula vigente en 31 de diciembre por clases, según servicios
266 14.1.3 Carreteras
14.1.3.1 Distancias por carreteras entre los centros urbanos
269 14.1.4 Transporte aéreo
14.1.4.1 Movimiento de pasajeros y de carga en los aeropuertos de Manizales, Armenia y Pereira según meses
270 14.1.5 Transporte por oleoducto
14.1.5.1 Productos de petróleo transportados por el oleoducto de Caldas, según clases
271 14.2 Comunicaciones
14.2.1 Tráfico telecomunicativo nacional e internacional de Manizales, Armenia y Pereira, según meses

CONVENCIONES

¤ Datos provisionales
– Sin movimiento
(...) No hay cifras disponibles

INTRODUCCION

La utilidad de la información estadística es mayor cuando a los datos sectoriales de cada año se agrega la elaboración de series históricas que permitan determinar tendencias tanto en los aspectos económicos como sociales de la región.

Lo anterior se ha logrado mediante esfuerzo interinstitucional del DANE Regional y las Oficinas de Planeación de los departamentos del Antiguo Caldas, quienes con la presente entrega logran el octavo número del Anuario Estadístico de Caldas, Quindío y Risaralda.

Ha sido preocupación de los autores continuar con los mismos criterios y variables presentados en años anteriores, para facilitar a los usuarios la utilización de las series desde el año 1970 en que se inició esta publicación.

Sin modificar la presentación del Anuario anterior nos hemos propuesto avanzar más tanto en la calidad de su contenido, como en la funcionalidad de su manejo; asi mismo en la ampliación de información en algunos sectores de mayor consulta, especialmente el demográfico, por contar con resultados definitivos del Censo de 1973 y el educativo dando a conocer cifras de preprimaria, enseñanza media diversificada y del Servicio Nacional de Aprendizaje SENA, e incrementando el número de cuadros en la educación media, indispensables para la cuantificación de la situación socioeconómica de los departamentos; además se unificó la forma de presentar las notas explicativas de cada sector para mayor claridad en la interpretación de los datos.

Por último queremos resaltar que no siendo óptima la oportunidad, el tiempo de desfase se ha reducido considerablemente; es así como hacemos esta nueva entrega cuando hace apenas unos pocos meses publicamos el correspondiente a 1976 e iremos mejorándola en la medida que se vaya creando más conciencia estadística en el gran universo de personas aisladas y entidades que participan en el suministro de información.

Datos geofísicos 1

LOCALIZACION GEOGRAFICA DE LOS DEPARTAMENTOS 1.1

Departamentos	Latitud				Longitud			
	Norte		Sur		Este		Oeste	
	Grados	Minutos	Grados	Minutos	Grados	Minutos	Grados	Minutos
Caldas	5	47	4	49	74	38	75	57
Quindío	4	40	4	04	75	24	75	52
Risaralda	5	30	4	42	75	24	76	18

Fuente: Diccionario Geográfico de Colombia. Instituto Geográfico Agustín Codazzi, IGAC.

LIMITES GENERALES, SEGUN DEPARTAMENTOS LIMITROFES Y LONGITUD 1.2

Al norte		Al este		Al sur		Al oeste	
Departamentos	Longitud Km.	Departamentos	Longitud Km.	Departamentos	Longitud Km.	Departamentos	Longitud Km.
A. CALDAS							
Antioquia	220	Boyacá	3	Tolima	116	Risaralda	131
		Cundinamarca	65	Risaralda	93		
B. QUINDIO							
Risaralda	32	Tolima	(...)	Valle del Cauca	(...)	Valle del Cauca	(...)
				Tolima	(...)		
C. RISARALDA							
Caldas	93	Caldas	131	Quindío	32	Chocó	85
Antioquia	27	Tolima	24	Valle del Cauca	75		

Fuente: Monografías departamentales. Instituto Geográfico Agustín Codazzi, IGAC.

CORDILLERAS Y ALTURAS PRINCIPALES DE LOS DEPARTAMENTOS 1.3

Cordillera central			Cordillera occidental		
Alturas	Municipios	Metros de altura	Alturas	Municipios	Metros de altura
					A. CALDAS
Nevado del Ruiz	Villamaría	5.400	–	–	–
Nevado del Cisne	Villamaría	5.200	–	–	–
					B. QUINDIO
Cumbarco	Génova	3.700	–	–	–
Barragán	Pijao	1.400	–	–	–
Chilí	Pijao	3.930	–	–	–
Nevado del Quindío	Salento	4.800	–	–	–
					C. RISARALDA
			Tamaná	Pueblo Rico	4.200
Nevado del Quindío	Pereira, Apía		Tatamá	Santuario, Apía, La Celia	
	La Celia, Pueblo Rico	5.150		Pueblo Rico	3.950
Nevado Santa Isabel	Santa Rosa	5.109	Serna	Pueblo Rico	3.650
–	–	–	Altos Bocato	Mistrató	3.500
–	–	–	Paramillo	Mistrató	3.350
–	–	–	Caramanta	Mistrató	3.900

Fuente: Diccionario Geográfico de Colombia, IGAC.

RIOS PRINCIPALES DE LOS DEPARTAMENTOS, 1.4 SEGUN MUNICIPIOS

Municipios	Ríos
	A. CALDAS
Manizales	Chinchiná Guacaica
Aguadas	Arma Pácora
Anserma	Cauca
Belalcázar	Risaralda
Chinchiná	San Francisco Campoalegre Chinchiná
Filadelfia	Cauca
La Dorada	Magdalena La Miel
La merced	Cauca
Manzanares	Guarinó La Miel San Juan
Marmato	Cauca Supía
Marquetalia	Guarinó La Miel San Juan
Marulanda	Guarinó Hondo
Neira	Chinchiná Guacaica Cauca
Pácora	Pozo Pácora Cauca
Palestina	Campoalegre Chinchiná Cauca
Pensilvania	La Miel Samaná Sur Arma Pensilvania
Riosucio	Supía Risaralda Cauca
Risaralda	Risaralda Cauca
Salamina	Pozo Arma
Samaná	La Miel Samaná Sur Manso
Supía	Supía Cauca
Victoria	Guarinó
Viterbo	Risaralda

RIOS PRINCIPALES DE LOS DEPARTAMENTOS, SEGUN MUNICIPIOS 1.4

(Conclusión)

Municipios	Ríos	Municipios	Ríos
			B. QUINDIO
Armenia	Quindío	La Tebaida	La Vieja
Buenavista	Río Verde Río Lejos	Montenegro	La Vieja
Calarcá	Quindío Navarco Santo Domingo	Pijao	Río Verde Río Lejos Río Azul
Córdoba	Río verde	Quimbaya	La Vieja Río Roble
Filandia	Río Barbas	Salento	Quindío Navarco
Génova	Barragán Río Rojo San Juan		
			C. RISARALDA
Pereira	Río Otún Río Consota Río Canoas Río Barbas Río La Vieja	La Virginia	Río Cauca Río Risaralda
Apía	Río Apía Río Guarne Río San Rafael	Marsella	Río San Francisco Río Cauca
Balboa	Río Totuí Río Cauca Río Cañaveral	Mistrató	Río San Juan
Belén de Umbría	Río Risaralda Río Guarne	Pueblo Rico	Río Agüita Río San Juan Río Cuanza Río Tatamá Río Curumbará
Guática	Río Guática Río del Oro	Quinchía	Río Cauca Río Quinchía Río Opirama Río Taria
La Celia	Río Monos Río Cañaveral	Santa Rosa	Río San Eugenio Río Campoalegre Río Otún

Fuente: Instituto Geográfico Agustín Codazzi, IGAC

LOCALIZACION, ALTURA SOBRE EL NIVEL DEL MAR Y TEMPERATURA MEDIA, SEGUN MUNICIPIOS 1.5

Municipios	Localización				Altura sobre el nivel del mar	Temperatura media (grados centígrados)
	Latitud norte		Longitud oeste			
	Grados	Minutos	Grados	Minutos		
A. CALDAS 1/						
Manizales	5	4	75	31	2.126	17
Aguadas	5	56	75	27	2.170	17
Anserma	5	14	75	49	1.763	19
Aranzazu	5	17	75	30	1.910	18
Belalcázar	4	59	75	49	1.632	19
Chinchiná	4	53	75	36	1.378	21
Filadelfia	5	18	75	34	1.550	20
La Dorada	5	25	74	43	178	27
Manzanares	5	13	75	9	1.871	18
Marmato	5	29	75	36	1.050	23
Marquetalia	5	19	75	3	1.560	20
Marulanda	5	17	75	16	2.835	13
Neira	5	10	75	33	1.969	18
Pácora	5	31	75	28	1.819	18
Palestina	5	1	75	37	1.630	19
Pensilvania	5	6	75	5	2.100	17
Riosucio	5	24	75	41	1.783	19
Risaralda	5	10	75	46	1.743	19
Salamina	5	25	75	30	1.775	19
Samaná	5	38	74	43	1.460	20
Supía	5	28	75	39	1.183	22
Victoria	5	19	75	55	675	25
Villamaría	5	3	75	31	1.920	18
Viterbo	5	4	75	53	988	23

1/ No fue posible obtener datos para el municipio de La Merced.

LOCALIZACION, ALTURA SOBRE EL NIVEL DEL MAR Y TEMPERATURA MEDIA, SEGUN MUNICIPIOS 1.5

(Conclusión)

Municipios	Localización				Altura sobre el nivel del mar	Temperatura media (grados Centígrados)
	Latitud norte		Longitud oeste			
	Grados	Minutos	Grados	Minutos		
B. QUINDIO						
Armenia	4	32	75	41	1.483	20
Buenavista	4	23	75	44	1.450	20
Calarcá	4	32	75	39	1.536	20
Circasia	4	37	75	38	1.772	19
Córdoba	4	28	75	41	1.700	19
Filandia	4	41	75	40	1.923	18
Génova	4	11	75	44	1.500	20
La Tebaida	4	27	75	47	1.350	20
Montenegro	4	34	75	45	1.294	21
Pijao	4	20	75	42	1.700	19
Quimbaya	4	38	75	46	1.339	21
Salento	4	38	75	34	1.895	18
C. RISARALDA 2/						
Pereira	4	49	75	42	1.411	21
Apía	5	7	75	57	1.600	19
Balboa	4	57	75	58	1.356	20
Belén de Umbría	5	12	75	52	1.564	20
Guática	5	18	75	48	1.530	20
La Celia	4	59	76	2	1.950	18
La Virginia	4	54	75	53	899	23
Marsella	4	57	75	45	1.910	18
Mistrató	5	19	75	52	1.518	20
Quinchía	5	21	75	44	1.776	18
Pueblo Rico	5	12	76	8	1.560	20
Santa Rosa de Cabal	4	52	75	37	1.701	19
Santuario	5	5	75	58	1.575	20

2/ Sin información para Dosquebradas.
Fuente: IGAC.

PRECIPITACION PLUVIAL, POR MESES, SEGUN ESTACIONES METEOROLOGICAS 1977 1.6

Estación	Municipio	Altitud (metros)	Lluvia en milímetros 1/					
			Total anual	Enero	Febrero	Marzo	Abril	Mayo
								A. CALDAS
Tesorito	Manizales	2.300	1.527	51	28	81	235	209
Facultad de Agronomía	Manizales	2.150	1.730	39	29	144	205	166
Guaymaral	Aguadas	1.450	1.734	42	54	104	126	223
Cenicafé	Chinchiná	1.310	2.154	70	49	203	174	198
Naranjal	Chinchiná	1.370	2.374	72	37	184	258	277
La Francia	Chinchiná	1.360	2.143	52	88	227	195	209
Llanadas	Manzanares	1.420	2.632	76	181	311	147	234
El Recreo	Palestina	1.600	2.344	104	133	157	212	202
Santa Ana	Palestina	1.250	2.163	98	51	129	148	150
Santágueda–Facultad	Palestina	1.010	2.093	35	67	123	153	242
Granja Luker	Palestina	1.020	2.030	34	52	124	148	259
La Playa	Pensilvania	1.640	2.666	153	283	305	189	305
La Manuelita	Riosucio	1.350	2.021	24	34	150	104	136
Sub–estación	Supía	1.330	1.559	51	38	92	145	135

Estación	Municipio	Lluvia en milímetros 1/						
		Junio	Julio	Agosto	Septiembre	Octubre	Noviembre	Diciembre
Tesorito	Manizales	104	99	61	201	171	179	108
Facultad de Agronomía	Manizales	189	102	97	233	205	193	128
Guaymaral	Aguadas	222	173	91	288	265	71	75
Cenicafé	Chinchiná	232	180	187	255	302	172	132
Naranjal	Chinchiná	341	144	195	227	367	189	83
La Francia	Chinchiná	305	157	179	248	278	111	94
Llanadas	Manzanares	220	227	206	216	430	209	175
El Recreo	Palestina	196	219	265	268	332	145	111
Santa Ana	Palestina	264	204	277	220	337	139	146
Santágueda–Facultad	Palestina	276	223	160	162	329	151	172
Granja Luker	Palestina	298	258	160	159	317	130	91
La Playa	Pensilvania	191	295	145	322	280	124	74
La Manuelita	Riosucio	140	394	195	235	444	113	52
Sub–estación	Supía	120	187	128	190	257	98	118

1/ Un milímetro de lluvia es equivalente a un litro por metro cuadrado de superficie.

PRECIPITACION PLUVIAL, POR MESES, SEGUN ESTACIONES METEOROLOGICAS 1977 1.6

Estación	Municipio	Altitud (metros)	Lluvia en milímetros 1/					
			Total anual	Enero	Febrero	Marzo	Abril	Mayo
B. QUINDIO								
Sena	Armenia	1.550	1.785	35	70	157	281	96
La Bella	Calarcá	1.450	1.585	10	42	98	248	138
Bremen	Circasia	2.040	2.161	44	111	168	354	96
Pueblo Tapado	Montenegro	1.250	1.991	18	98	169	136	225
Paraguaicito	Pijao	1.250	1.679	9	92	161	227	163
Vivero	Quimbaya	1.400	2.071	75	51	164	176	222
Yolanda	Quimbaya	1.320	2.055	29	72	136	183	212
Maracay	Quimbaya	1.450	2.189	41	120	201	264	258

Estación	Municipio	Lluvia en milímetros 1/						
		Junio	Julio	Agosto	Septiembre	Octubre	Noviembre	Diciembre
Sena	Armenia	179	81	97	134	205	249	201
La Bella	Calarcá	119	51	101	204	194	204	176
Bremen	Circasia	206	52	87	150	306	339	248
Pueblo Tapado	Montenegro	176	192	201	214	385	104	73
Paraguaicito	Pijao	147	117	108	181	192	156	126
Vivero	Quimbaya	228	103	174	248	352	139	139
Yolanda	Quimbaya	228	108	149	242	403	161	132
Maracay	Quimbaya	256	159	148	251	331	127	33

1/ Un milímetro de lluvia es equivalente a un litro por metro cuadrado de superficie.

PRECIPITACION PLUVIAL, POR MESES, SEGUN ESTACIONES METEOROLOGICAS 1977 1.6

(Conclusión)

Estación	Municipio	Altitud (metros)	Lluvia en milímetros 1/					
			Total anual	Enero	Febrero	Marzo	Abril	Mayo
								C. RISARALDA
Los Cámbulos	Pereira	1.240	1.536	70	73	193	125	128
Planta de tratamiento	Pereira	1.450	2.351	70	58	166	260	168
Belmonte	Pereira	1.400	1.658	78	27	238	139	137
La Joya	Pereira	1.240	1.580	34	15	140	136	117
El Cedral	Pereira	2.120	2.270	29	73	176	360	140
Tapareal	Belén de Umbría	1.400	1.773	53	84	62	91	208
Paraíso	Guática	1.600	1.324	42	18	97	144	168
Ingenio Risaralda	La Virginia	950	1.273	43	54	128	99	97
Jazmín	Santa Rosa de Cabal	1.600	2.023	101	50	170	250	143

Estación	Municipio	Lluvia en milímetros 1/						
		Junio	Julio	Agosto	Septiembre	Octubre	Noviembre	Diciembre
Los Cámbulos	Pereira	167	60	164	125	234	99	98
Planta de tratamiento	Pereira	295	173	170	249	314	268	160
Belmonte	Pereira	192	71	184	236	189	114	53
La Joya	Pereira	232	93	152	187	220	175	79
El Cedral	Pereira	219	75	135	176	365	318	204
Tapareal	Belén de Umbría	249	137	209	187	323	142	28
Paraíso	Guática	168	159	76	167	171	66	48
Ingenio Risaralda	La Virginia	99	101	70	167	251	123	41
Jazmín	Santa Rosa de Cabal	279	116	210	180	194	180	150

1/ Un milímetro de lluvia es equivalente a un litro por metro cuadrado de superficie.
Fuente: Centro Nacional de Investigaciones de Café, CENICAFE

DIVISION POLITICO ADMINISTRATIVA, SEGUN MUNICIPIOS 1977 1.7

Municipios	Distrito municipal	Clase 1/
MANIZALES	Manizales	CM
	Alto Lisboa	IP
	Colombia	IP
	El Tablazo	IP
	La Cabaña	IP
	La Cuchilla	IP
	La Violeta	IP
	Las Pavas	IP
	San Peregrino	IP
	Alto del Tablazo	CAS
	Alto de Naranjo	CAS
	El Arenillo	CAS
	La Unión	CAS
	La China	CAS
	La Aurora	CAS
	Alto Bonito	CAS
	Mina Rica	CAS
	La Garucha	CAS
AGUADAS	Aguadas	CM
	Arma	C
	Encimadas	IP
	Río Arriba	IP
	La Mermita	IP
	Viboral	CAS
	Guayabal	IP
	Guaco	CAS
	Edén	CAS
	San Nicolás	CAS
	Alto de Pito	CAS
	Las Charcas	CAS
ANSERMA	Anserma	CM
	Alejandría	IP
	Bellavista	IP
	La Rica	IP
	Marapra	IP
	Nubia	CAS
	Palo Blanco	CAS
	San Pedro	IP
	Concharí	IPD
	Tabla Roja	CAS
	Alsacia	CAS
	Miravalle	CAS
	La Perla	IP

Municipios	Distrito municipal	Clase 1/
		A. CALDAS
ARANZAZU	Aranzazu	CM
	Alegrías	IP
	Varsovia	IP
	San Rafael	CAS
	La Marina	CAS
	El Roblal	CAS
BELALCAZAR	Belalcázar	CM
	El Madroño	IP
	Quiebra Habana	IP
	San Isidro	IP
	La Cristalina	CAS
CHINCHINA	Chinchiná	CM
	El Trébol	IP
	La Floresta	IP
	El Mango	CAS
	El Mitre	CAS
	Bajo Español	CAS
	Alto de La Mina	CAS
	Naranjal	CAS
	Altamira	CAS
FILADELFIA	Filadelfía	CM
	El Pintado	IP
	El Verso	IP
	La Paila	IP
	Morritos	IP
	Samaria	C
	San Luis	CAS
	Balmoral	CAS
LA DORADA	La Dorada	CM
	Buenavista	C
	Guarinocito	C
	Purnio	CAS
	El Tigre	CAS
LA MERCED	La Merced	CM
	El limón	IP
	La Felisa	IP
	Peña Rica	IP
	El Allo	CAS
	La Chuspa	CAS
	Maciegal	CAS
	Llanadas	CAS

1/ C:corregimiento; CAS: caserío; CM; cabecera municipal; IP: inspección de policía.

DIVISION POLITICO ADMINISTRATIVA, SEGUN MUNICIPIOS 1977 1.7

(Continuación)

Municipios	Distrito municipal	Clase 1/
MANZANARES	Manzanares	CM
	Aguabonita	C
	Campoalegre	IP
	La Ceiba	IP
	Las Margaritas	IP
	Los Planes	IP
	San Vicente	IP
MARMATO	Marmato	CM
	Cabras	IP
	El Llano	IP
	San Juan	C
	La Miel	IP
	La Cuchilla	CAS
MARQUETALIA	Marquetalia	CM
	Santa Elena	IP
MARULANDA	Marulanda	CM
	Montebonito	C
	Moyejones	CAS
	Páramo Herveo	CAS
NEIRA	Neira	CM
	La Esperanza	IP
	Llano Grande	IP
	Pan de Azúcar	IP
	Pueblo Rico	IP
	Tapias	IP
	La Cristalina	IP
	La Felicia	CAS
PACORA	Pácora	CM
	Castilla	C
	Las Coles	IP
	San Bartolomé	C
	Alto del Pozo	CAS
	Los Trujes	CAS
	Mata de Guadua	CAS
	Est. Salamina	CAS
	Loma Hermosa	CAS
	El Escobal	CAS
	San Francisco	CAS
	La Palma	CAS
	Los Morros	CAS

A. CALDAS

Municipios	Distrito municipal	Clase 1/
PALESTINA	Palestina	CM
	Arauca	C
	El Reposo	IP
	La Plata	IP
	La Inquisición	IP
	Cartagena	CAS
PENSILVANIA	Pensilvania	CM
	Arboleda	C
	Bolivia	C
	El Congal	CAS
	El Higuerón	IP
	Guacas	CAS
	La Linda	CAS
	La Rioja	IP
	Pueblonuevo	IP
	Samaría	IP
	San Daniel	C
	La Esperanza	CAS
	La Torre	CAS
	El Verdal	CAS
RIOSUCIO	Riosucio	CM
	Bonafont	C
	El Oro	IP
	El Salado	IP
	Florencia	IP
	Quiebralomo	IP
	San Lorenzo	C
	Santa María	IP
	Iberia	CAS
	Sipirra	CAS
	Juan Díaz	CAS
	San Jerónimo	CAS
	Pueblo Viejo	CAS
	Pasmi	CAS
RISARALDA	Risaralda	CM
	Carboneral	IP
	La Libertad	IPD
	La Quiebra	IP
	San José	C
	La Primavera	CAS
	El Palo	CAS
	Quiebra de Varí	CAS
	La Esperanza	CAS

1/ C: corregimiento; CAS: caserío; CM: cabecera municipal; IP: inspección de policía

DIVISION POLITICO ADMINISTRATIVA, SEGUN MUNICIPIOS 1977 1.7

(Continuación)

Municipios	Distrito municipal	Clase 1/
	A. CALDAS	
SALAMINA	Salamina	CM
	La Unión	IP
	Portachuelo	IP
	San Félix	C
	Medio de Los Ríos	CAS
	Curubital	CAS
	Cañaveral	CAS
	La Divisa	CAS
	La Palma	CAS
	San Plablo	CAS
	Buenos Aires	CAS
	Amoladora Grande	CAS
	El Botón	CAS
	El Naranjo	CAS
	San Diego	CAS
	El Perro	CAS
	La Loma	CAS
	El Yarumo	CAS
SAMANA	Samaná	CM
	Berlín	IP
	Confines	IP
	Florencia	C
	La Esmeralda	IP
	Los Pomos	IP
	Norcasia	C
	San Diego	C
	Rancholargo	IP
	El Silencio	IP
	Encimadas	CAS
	El Higuerón	CAS
SUPIA	Supía	CM
	La Cuchilla	CAS
	La Quinta	IP
	Hojas Anchas	IP
	La Julia	CAS
	Guamal	CAS
VICTORIA	Victoria	CM
	Cañaveral	IP
	Doña Juana	IP
	Isaza	C
	La Pradera	C

Municipios	Distrito municipal	Clase 1/
	A. CALDAS	
VILLAMARIA	Villamaría	CM
	Alto de La Cruz	IP
	Llanitos	IP
	Rioclaro	IP
	San Julián	CAS
	Miraflores	CAS
	Alto Villarazo	CAS
	La Florida	CAS
	Gallinazo	CAS
VITERBO	Viterbo	CM
	La María	IP
	El Socorro	CAS
	Canaán	CAS
	El Dalmar	CAS
	B. QUINDIO	
ARMENIA	Armenia	CM
	El caimo	IP
	Murillo	IP
	Niágara	IP
	Pantanillo	IP
	Puerto Espejo	IP
BUENAVISTA	Buenavista	CM
	Río Verde Bajo	IP
CALARCA	Calarcá	CM
	Barcelona	C
	La Albania	IP
	La Bella	IP
	La Virginia	IP
	Quebradanegra	IP
	Alto del Río	CAS
	La Pradera	CAS
	La María	CAS
	Puerto Rico	CAS
CIRCASIA	Circasia	CM
	La Pola	IP
	La Siria	IP
	Piamonte	IP
	Santa Rita	IP
	Villarazo	CAS

DIVISION POLITICO ADMINISTRATIVA, SEGUN MUNICIPIOS 1977 1.7

Continuación)

Municipios	Distrito municipal	Clase 1/
	B. QUINDIO	
CIRCASIA	La Julia	CAS
	La Frontera	CAS
	Barcelona Baja	CAS
	Hojas Anchas	CAS
	La Cristalina	CAS
CORDOBA	Córdoba	CM
FILANDIA	Filandia	CM
	El Paraíso	IP
	La India	IP
	Cruces	IP
	Pavas	IP
GENOVA	Génova	CM
	El Dorado	IP
LA TEBAIDA	La Tebaida	CM
	La Herradura	IP
MONTENEGRO	Montenegro	CM
	El Cuzco	IP
	La Suiza	IP
	Pueblo Tapao	CAS
	Once Casas	CAS
	El Castillo	CAS
PIJAO	Pijao	CM
	Barragán	IP
	La Mariela	IP
	Maizena Alta	IP
QUIMBAYA	Quimbaya	CM
	El Jazmín	IP
	El Laurel	IP
	La Española	IP
	La Mesa Baja	IP
	Pueblo Rico	IP
	Puerto Alejandría	IP
SALENTO	Salento	CM
	Boquia	IP
	Canaán	IP
	La Nubia	IP

Municipios	Distrito municipal	Clase 1/
	C. RISARALDA	
PEREIRA	Pereira	CM
	Altagracia	C
	Arabia	C
	Betulia	IP
	Caimalito	IP
	Combia	IP
	Convención	IP
	El Rocío	IP
	Fonda Central	IP
	La Bella	IP
	La Florida	IP
	La Laguna	IP
	La Palmilla	IP
	La Selva	IP
	Montelargo	IP
	Morelia	IP
	Mundo Nuevo	IP
	Naranjito	IP
	Puerto Caldas	IP
	San Joaquín	IP
	San José	IP
	Tribunas	IP
	El Retiro	IP
	La Honda	IP
	Llano Grande	IP
	Tres Puertas	IP
	San Vicente	CAS
	El Pomo	CAS
	Yarumal	IP
	La Bananera	CAS
	Alegrías (Alto)	CAS
	Alegrías (Guayab)	CAS
	Pérez	CAS
	Cañaveral	CAS
	Filo Bonito	CAS
	Huertas	CAS
	El Pital de Combia	IP
APIA	Apía	CM
	Guarne	IP
	San Agustín	IP
	San Carlos	IP
	Jordania	IP
	Valladolid	CAS
	Matecaña	CAS
	La Candelaria	CAS

DIVISION POLITICO ADMINISTRATIVA, SEGUN MUNICIPIOS 1977 1.7

(Continuación)

Municipios	Distrito municipal	Clase 1/
BALBOA	Balboa	CM
	La Bodega	IP
	Llano Grande	IP
	Cachipay	CAS
	Tambores	IP
	San Antonio	CAS
BELEN DE UMBRIA	Belén de Umbría	CM
	Baldelomar	IP
	Columbia	IP
	Mata de Guadua	IP
	Puente Umbría	IP
	Taparcal	IP
	Andica	CAS
	Bajo Sirguía	CAS
	Providencia	CAS
	Santa Emilia	CAS
	El Aguacate	CAS
DOSQUEBRADAS	Dosquebradas	CM
	Alto del Toro	IP
	Barrio Otún	IP
	Boquerón	IP
	Frailes	IP
	La Badea	IP
	La Unión	IP
	Potreros Aguazul	IP
GUATICA	Guática	CM
	La Bendecida	IP
	San Clemente	C
	Santa Ana	C
	Suaiba	CAS
	El Paraíso	CAS
	Travesías	CAS
	Corinto	CAS
	Guática Viejo	CAS
	Ospirma	IP
	Betania	CAS
	El Jordán	CAS
	Tarquí	CAS
LA CELIA	La Celia	CM
	Patiobonito	IP

C. RISARALDA

Municipios	Distrito municipal	Clase 1/
LA CELIA	El Silencio	CAS
	El Tambo	CAS
	Chorritos	CAS
	La Polonia	CAS
	Caimal	CAS
	San Carlos	CAS
	San Eugenio	CAS
	La Cascada	CAS
	El Brillante	CAS
	El Tigre	CAS
	La Secreta	CAS
	La Primavera	IP
LA VIRGINIA	La Virginia	CM
	La Palma	IP
	Pío XII	IP
MARSELLA	Marsella	CM
	Alto Cauca	IP
	La Argentina	IP
	Las Tazas	IP
	Miracampo	IP
	El Guayabo	CAS
	El Rayo	CAS
	Est. Pereira	IP
	La Nubia	IP
MISTRATO	Mistrató	CM
	El Jardín	IP
	Puerto de Oro	C
	San Antonio de Chamí	C
	Nacederos	CAS
	Pueblo Rico	CAS
	La Jeguada	IP
PUEBLO RICO	Pueblo Rico	CM
	Santa Cecilia	C
	Villa Claret	IP
	El Aguila	CAS
	Chata	CAS
QUINCHIA	Quinchía	CM
	Batero	IP
	Irra	C
	La Ceiba	IP

DIVISION POLITICO ADMINISTRATIVA, SEGUN MUNICIPIOS 1977 1.7

(Conclusión)

Municipios	Distrito municipal	Clase 1/
QUINCHIA	Murrapal	CAS
	Naranjal	IP
	Santa Elena	IP
	Sumera	IP
	Monos	IP
	Miracampos	CAS
	Buenavista	CAS
	Moreta	CAS
	Trojas	CAS
	San José	CAS
	El Cairo	CAS
SANTA ROSA DE CABAL	Santa Rosa de Cabal	CM
	El Español	C
	El Manzanillo	IP
	Guacas	IP
	La Capilla	IP

C. RISARALDA

Municipios	Distrito municipal	Clase 1/
SANTA ROSA DE CABAL	La Estrella	IP
	Las Mangas	IP
	Santa Bárbara	IP
	Santa Rita	IP
	Tarapacá	CAS
	Fermín López	CAS
	Guaimaral	CAS
	El Lembo	IP
SANTUARIO	Santuario	CM
	Bretaña	IP
	La María	IP
	Peralonso	IP
	Totui	IP
	La Esmeralda	CAS
	Buenos Aires	CAS
	El Tambo	CAS
	La Guaira	CAS

Fuente: DANE. División Político Administrativa de Colombia.

AÑOS DE FUNDACION DE LOS MUNICIPIOS 1.8

Municipios	Año de fundación
A. CALDAS	
Manizales	1849
Aguadas	1808
Anserma	1539
Aranzazu	1853
Belalcázar	1888
Chinchiná	1857
Filadelfia	1850
La Dorada	1890
La Merced	1911
Manzanares	1864
Marmato	1525
Marquetalia	1924
Marulanda	1877
Neira	1844
Pácora	1828
Palestina	1855
Pensilvania	1866
Riosucio	1819
Risaralda	1908
Salamina	1827
Samaná	1884
Supía	1540
Victoria	1879
Villamaría	1850
Viterbo	1911

Municipios	Año de fundación
B. QUINDIO	
Armenia	1889
Buenavista	1935
Calarcá	1886
Circasia	1882
Córdoba	1927
Filandia	1878
Génova	1906
La Tebaida	1911
Montenegro	1890
Pijao	1902
Quimbaya	1912
Salento	1843
C. RISARALDA	
Pereira	1863
Apía	1884
Balboa	1911
Belén de Umbría	1890
Dos Quebradas	(...)
Guática	1539
La Celia	1914
La Virginia	1904
Marsella	1860
Mistrató	1770
Pueblo Rico	1881
Quinchía	1912
Santa Rosa de Cabal	1843
Santuario	1886

Fuente: Dirección Departamental de Estadística de Caldas.
Revista Anuario 1962.

DIVISION POLITICO ADMINISTRATIVA DE COLOMBIA 1977 1.9

Secciones del país	Número de municipios	Superficie Kms2
TOTALES	950	1.138.059
		DEPARTAMENTOS
TOTAL	912	565.917
Antioquia	112	62.870
Atlántico	23	3.270
Bolívar	29	26.392
Boyacá	120	23.797
Caldás	25	7.236
Cauca	36	30.495
Cesar	16	23.792
Córdoba	23	25.175
Cundinamarca	118	23.960
Chocó	18	47.205
Huila	36	19.990
La Guajira	8	20.180
Magdalena	21	22.903
Meta	19	85.770
Nariño	54	31.045
Norte de Santander	36	20.815
Quindío	12	1.825
Risaralda	14	3.154
Santander	83	30.950
Sucre	23	10.523
Tolima	44	23.325
Valle del Cauca	42	21.245
		INTENDENCIAS
TOTAL	33	183.242
Arauca	3	23.490
Caquetá	7	90.185
Casanare	18	43.953
Putumayo	3	25.570
San Andrés y Providencia	2	44
		COMISARIAS
TOTAL	5	388.900
Amazonas	1	121.240
Guainía	1	78.065
Vaupés	1	90.625
Vichada	1	98.970
Guaviare	1	(...)

Fuente: DANE, División político administrativa de Colombia
IGAC

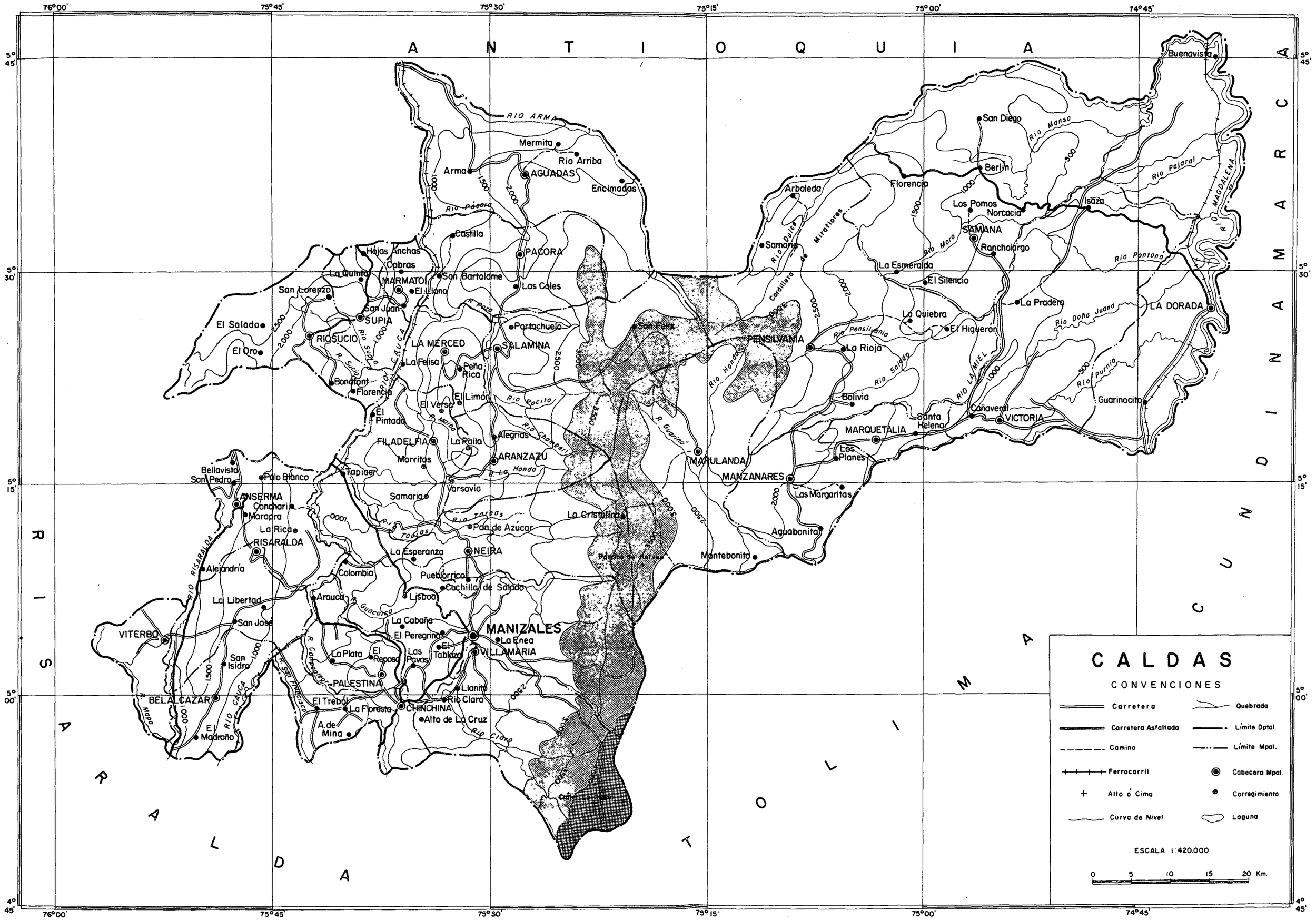
ANTIOQUIA
CALDAS
CUNDINAMARCA
TOLIMA
VALLE DEL CAUCA
RISARALDA
CONVENCIONES
Carretera
Carretera Asfaltada
Camino
Ferrocarril
Alto ó Cima
Curva de Nivel
Quebrada
Límite Dptal.
Límite Mpal.
Cabecera Mpal.
Corregimiento
Laguna
ESCALA 1:420.000
0 5 10 15 20 Km.
RIO ARMA
Mermita
Rio Arriba
AGUADAS
Encimadas
Arma
Rio Pácora
Castilla
PACORA
Hojas Anchas
Cabras
La Quinta
MARMATO
San Bartolome
El Llano
Las Cales
San Lorenzo
San Juan
SUPIA
El Salado
El Oro
RIOSUCIO
Portachuelo
LA MERCED
SALAMINA
La Felisa
Peña Rica
Bonafont
Florencia
El Limón
El Verso
El Pintado
FILADELFIA
La Paila
Alegrías
ARANZAZU
Morritos
Tapias
Bellavista
San Pedro
Palo Blanco
ANSERMA
Conchari
Marapra
La Rica
RISARALDA
Samaria
Varsovia
Pan de Azúcar
La Esperanza
NEIRA
Alejandría
Colombia
Pueblorrico
Cuchilla de Salado
La Libertad
Arauca
Lisboa
San José
VITERBO
La Cabaña
El Peregrino
MANIZALES
La Enea
VILLAMARIA
San Isidro
La Plata
El Reposo
Las Pavas
El Tablazo
PALESTINA
BELALCAZAR
El Trebol
La Floresta
CHINCHINA
Llanito
Rio Claro
Alto de La Cruz
A. de Mina
El Madroño
Arboleda
Samaria
Miraflores
Florencia
Berlín
San Diego
Buenavista
Los Pomos
Norcacia
SAMANA
Rancholargo
Isaza
La Esmeralda
El Silencio
La Quiebra
El Higueron
La Pradera
LA DORADA
PENSILVANIA
La Rioja
Bolivia
Santa Helena
Cañaveral
VICTORIA
Guarinocito
MARQUETALIA
Los Planes
MARULANDA
MANZANARES
Las Margaritas
La Cristalina
Aguabonita
Montebonito
Rio Manso
Rio Pajaral
Rio Mora
Rio Pontona
Rio Doña Juana
Rio Purnio
Rio Pensilvania
Rio Saldaña
Rio Honda
Rio Pocito
Rio Chamberí
Rio Tareas
Rio Guarinó
Rio Guacaica
Rio Campoalegre
Rio San Francisco
Rio Claro
Rio Mapa
Rio Supía
Rio Sucio
Rio Cauca
Rio Dulce
Rio Moro
Rio La Miel
Rio Magdalena
Cordillera de los Coros
Cordillera Central
Páramo de Herveo
Cañón del Cauca
76°00'
75°45'
75°30'
75°15'
75°00'
74°45'
5° 45'
5° 30'
5° 15'
5° 00'
4° 45'

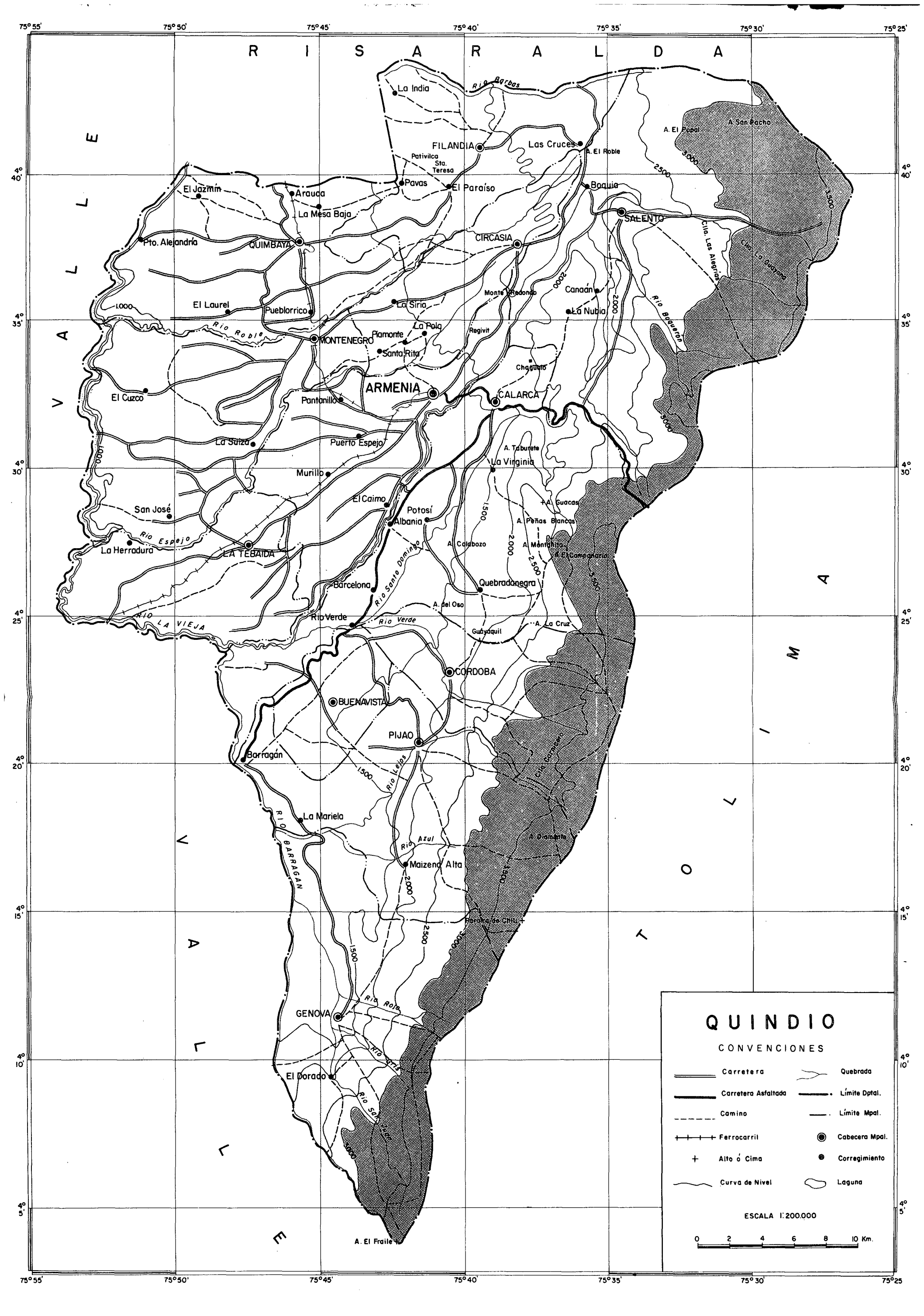
RISARALDA
VALLE
TOLIMA
VALLE
Rio Barbas
La India
FILANDIA
Las Cruces
A. El Roble
A. El Popal
A. San Pacho
Pativilca
Sta. Teresa
Pavas
El Paraíso
Boquía
El Jazmín
Arauca
La Mesa Baja
SALENTO
Cilla. Las Alegrías
Cjo. La Guayana
Pto. Alejandría
QUIMBAYA
CIRCASIA
Canaán
Monte Redondo
La Nubia
Rio Boqueron
El Laurel
Pueblorrico
La Siria
Rio Roble
La Pola
Piamonte
Regivit
MONTENEGRO
Santa Rita
Chaquito
ARMENIA
CALARCA
El Cuzco
Pantanillo
La Suiza
Puerto Espejo
A. Taburete
La Virginia
Murillo
El Caimo
Potosí
Albania
A. Guacas
A. Peñas Blancas
San José
Rio Espejo
La Herradura
LA TEBAIDA
A. Calabozo
A. Montañita
A. El Canelo
Rio Santo Domingo
Barcelona
Quebradanegra
A. del Oso
RIO LA VIEJA
Rio Verde
Guayaquil
A. La Cruz
CORDOBA
BUENAVISTA
PIJAO
Barragán
Rio Lejos
Cjo. Carnaseo
La Mariela
RIO BARRAGAN
Rio Azul
A. Diamante
Maizena Alta
Farallones de Cilitia
GENOVA
Rio Rojo
Rio Gris
El Dorado
Rio San Juan
A. El Fraile
75°55'
75°50'
75°45'
75°40'
75°35'
75°30'
75°25'
4° 40'
4° 35'
4° 30'
4° 25'
4° 20'
4° 15'
4° 10'
4° 5'
QUINDIO
CONVENCIONES
Carretera
Carretera Asfaltada
Camino
Ferrocarril
Alto ó Cima
Curva de Nivel
Quebrada
Límite Dptal.
Límite Mpal.
Cabecera Mpal.
Corregimiento
Laguna
ESCALA 1:200.000
0 2 4 6 8 10 Km.

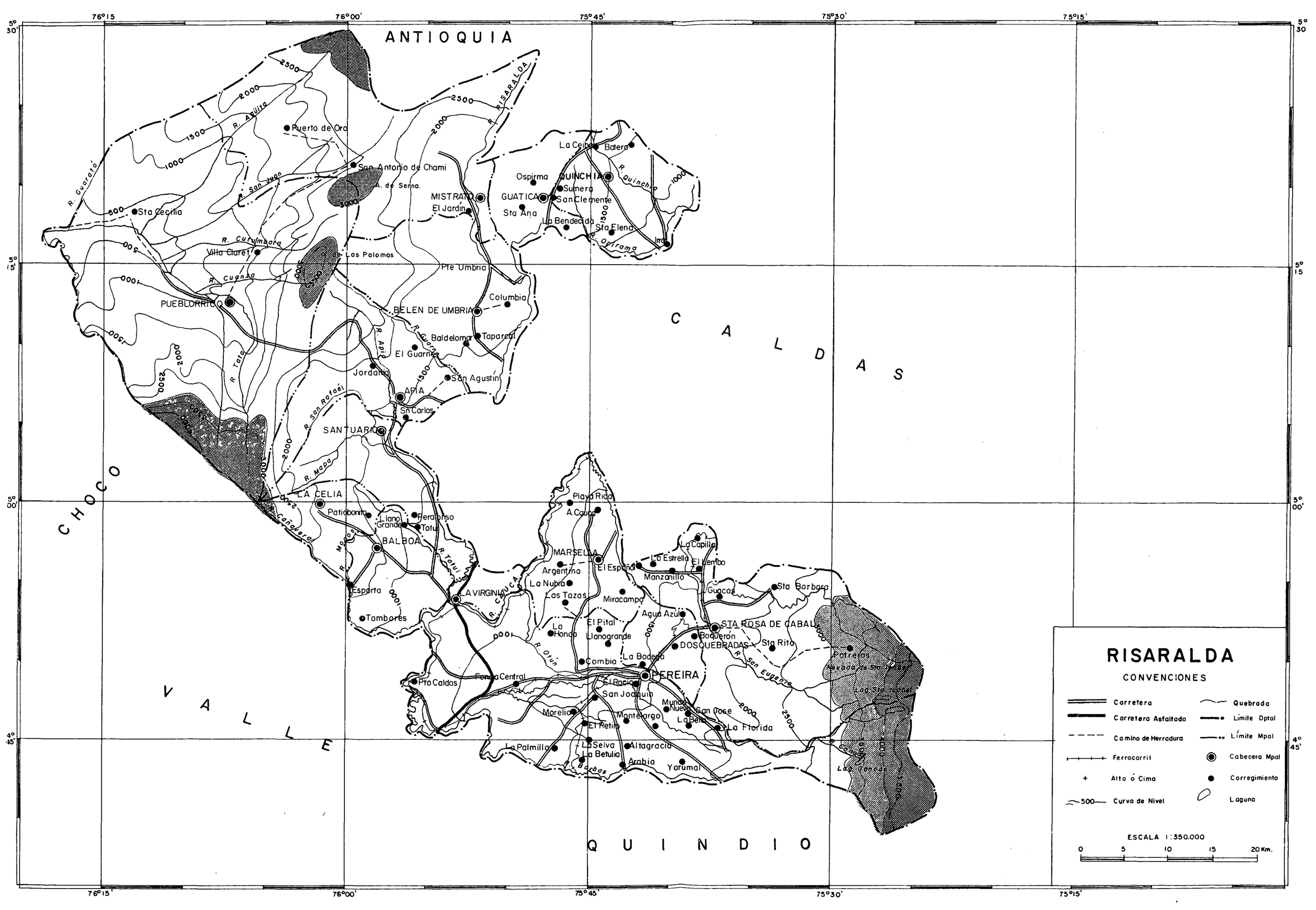
ANTIOQUIA
CALDAS
CHOCO
VALLE
QUINDIO
RISARALDA
76°15'
76°00'
75°45'
75°30'
75°15'
5° 30'
5° 15'
5° 00'
4° 45'
Puerto de Oro
San Antonio de Chami
A. de Serna.
Sta Cecilia
R. Guarato
R. Aguita
R. San Juan
R. Curumbara
Villa Claret
R. Cugnia
PUEBLORRICO
R. Tatá
LA CELIA
Patiobonito
Llano Grande
Feralonso
Totui
BALBOA
R. Mapo
R. Cangrejal
Esparta
Tambores
LA VIRGINIA
R. Taui
R. CAUCA
MISTRATO
El Jardín
Ospirma
GUATICA
Sta Ana
QUINCHIA
La Ceiba
Batero
Sumera
San Clemente
La Bendecida
Sta Elena
R. Quinchia
R. Opirama
Irra
Pte Umbria
Columbia
BELEN DE UMBRIA
Baldeloma
Taparcal
El Guarnes
R. Guarnes
R. Apía
Jordania
San Agustín
APIA
San Carlos
R. San Rafael
SANTUARIO
Playa Rica
A. Cauca
MARSELLA
Argentina
La Nubia
Las Tazas
El España
La Estrella
La Capilla
El Lembo
Manzanillo
Guacas
Sta Barbara
Miracampo
Agua Azul
STA ROSA DE CABAL
Boqueron
DOSQUEBRADAS
Sta Rita
Pátrias
Nevado de Sta Isabel
La Honda
El Pital
Llanogrande
R. Otún
Combia
La Bodega
PEREIRA
R. San Eugenio
Pto Caldas
Fonda Central
El Rocío
San Joaquín
Morelia
Monteargo
Munoz Nuevo
San José
La Bella
La Florida
El Retiro
La Palmilla
La Selva
La Betulia
Altagracia
Arabia
Yarumal
R. Barbas
Cañón del Quindío
Las Tonas
Cañón de Las Tonas
RISARALDA
CONVENCIONES
Carretera
Carretera Asfaltada
Camino de Herradura
Ferrocarril
Alto ó Cima
500 Curva de Nivel
Quebrada
Límite Dptal
Límite Mpal
Cabecera Mpal
Corregimiento
Laguna
ESCALA 1:350.000
0 5 10 15 20 Km.

Demografía 2

Censo nacional de población y vivienda 1973

A través de los censos de población, se logra un mayor acopio de información sobre los habitantes, que permite obtener además de una cifra acertada del número de personas, datos sobre la composición de sus edades, su nivel educativo, el nivel de ocupación, de ingresos, la forma de tenencia y condiciones de la vivienda, etc.

Así, dada la utilidad de la información censal y por contar, al momento del cierre de esta edición, con resultados definitivos para 19 municipios de Caldas, todos los de Risaralda y la ciudad de Armenia, logrados mediante el esfuerzo conjunto de la Dirección Regional y algunas entidades, publicamos en el presente anuario datos del total de la población por sexo, (incluyendo cabecera municipal y resto) su condición de alfabetismo y el tipo de actividad desempeñado; además el total de vivienda y hogares según municipios.

Debe anotarse que la información hace referencia solo a los hogares particulares, no a los colectivos (hospitales, cárceles, hoteles, comunidades religiosas, etc.)

Conceptos básicos

Cabecera municipal: centro administrativo del municipio, es decir, donde se localiza la sede de la alcaldía.

Resto del municipio: comprende todos los centros poblados del municipio distintos a la cabecera municipal y a las áreas con población dispersa.

Vivienda: todo espacio separado e independiente, destinado o adaptado para alojar uno o más hogares censales y cuyo acceso es directo desde la calle o desde cualquier espacio exclusivo de circulación.

Hogar censal: está constituido por una o varias personas con vínculos familiares o sin ellos, (parientes y no parientes), que habitan en la misma vivienda y comparten generalmente al menos una de sus comidas.

Población económicamente activa (PEA): dentro de este concepto, se encuentra la población de 10 y más años de edad que estaba ocupada en una actividad económica, las personas que teniendo empleo no trabajaron durante la semana de referencia, así como aquellas que durante la semana anterior al censo buscaron algún trabajo.

La población económicamente activa comprende:

a. **Población ocupada:** se consideran las personas que durante la semana anterior al censo realizaron alguna actividad o labor remunerada, las personas que no trabajaron pero tenían empleo y los ayudantes familiares que trabajaron sin remuneración.

b. **Población desocupada:** comprende las personas que buscaban trabajo durante la semana anterior al censo, que habían trabajado antes (cesantes), y los que buscaron trabajo por primera vez (aspirantes).

Población no económicamente activa: comprende a las personas de 10 y más años de edad que, al no tener ni buscar ocupación en el período de referencia no ejercieron ningún efecto sobre la demanda de empleo, incluye: jubilados, pensionados, estudiantes, personas que viven de rentas diferentes al trabajo, personas dedicadas a los quehaceres del hogar, incapacitados y sin actividad.

Estadísticas vitales

Se presenta además en este capítulo información referente a matrimonios, nacimientos y defunciones, básica para la comprensión objetiva de los diferentes aspectos sociales y económicos de cada región.

Objetivo

Las investigaciones efectuadas en el Sector Demográfico informan lo relativo a la composición, distribución y cambios en la estructura de la población, constituyéndose en base para la implementación de programas de desarrollo en los campos de salubridad, educación, vivienda, empleo, comercio, transporte, comunicaciones y en general en todos aquellos de servicios a la comunidad tanto públicos como privados.

Estas investigaciones permiten también el cálculo de las tasas de crecimiento de la población, natalidad, mortalidad y fecundidad.

Cobertura de las investigaciones demográficas

Los eventos demográficos del país, los registra el DANE a través de un sistema de recolección (continuo) efectuado mes a mes en las siguientes fuentes de información: las estadísticas de matrimonios son suministradas por las notarías ubicadas en las capitales de departamento y demás municipios. El número total de defunciones, muertes fetales y causas que motivaron el deceso, mensualmente son recolectadas en las alcaldías, corregidurías, inspecciones de policía, secretarías de gobierno, centros pilotos, comisarías judiciales e instituciones de salud que prestan servicio obstétrico (hospitales, clínicas y salas de maternidad).

Los nacimientos (provisionalmente y hasta tanto se fortalezca más el Servicio Nacional de Inscripción), se toma del registro de bautismos católicos que rinden las diferentes parroquias.

Es importante tener en cuenta, que la veracidad de los Registros Estadísticos dependen no solo de la organización del sistema de recolección, sino de la voluntad de todas las personas; y aunque dichos registros hoy en día son requeridos para todos los efectos civiles y legales, todavía persisten serios limitantes, como son la extemporaneidad, que producen notables desfaces y el consiguiente subregistro.

Parámetros demográficos

$$\text{Tasa de Natalidad} = \frac{\text{Nacimientos registrados en el año}}{\text{Población del año que se estudia}} \times 1.000$$

$$\text{Tasa de Mortalidad} = \frac{\text{Defunciones registradas en el año}}{\text{Población del año que se estudia}} \times 1.000$$

$$\text{Tasa de crecimiento vegetativo} = \text{Tasa de Natalidad} - \text{Tasa de Mortalidad}$$

$$\text{Tasa de crecimiento geométrico} = \frac{\text{Log. (población censo posterior)} - \text{Log. (población censo anterior)}}{\text{Tiempo intercensal} \times \text{Log. e}}$$

Log. e = 0.43429.

POBLACION Y TASAS DE CRECIMIENTO GEOMETRICO, POR ZONA, SEGUN SECCIONES DEL PAIS 2.1.1
1964 y 1973

Secciones del país	Total			Cabecera			Resto		
	1964	1973 1/ ajustada	Tasa 2/ (por mil)	1964	1973 ajustada	Tasa (por mil)	1964	1973 ajustada	Tasa (por mil)
TOTAL NACIONAL	17.484.508	22.551.811	27.45	9.093.094	13.409.685	41.90	8.391.414	9.142.126	9.24
Total departamental	17.243.530	22.066.741	26.60	9.026.931	13.261.748	41.49	8.216.599	8.804.993	7.46
Antioquia	2.477.299	3.133.196	25.32	1.322.686	1.962.153	42.54	1.154.613	1.171.043	15.24
Atlántico	717.406	1.016.924	37.61	652.430	933.247	38.61	64.976	83.677	27.28
Bogotá, D.E.	1.697.311	2.880.704	57.02	1.661.935	2.861.832	58.62	35.376	18.872	- 6.78
Bolívar	693.759	907.711	28.98	401.527	542.359	32.43	292.232	365.352	24.09
Boyacá	1.058.152	1.135.401	7.60	251.290	333.769	30.62	806.862	801.632	- 0.70
Caldas	712.916	739.592	3.96	357.320	400.138	12.21	355.596	339.454	- 5.01
Cauca	607.197	734.550	20.53	140.712	201.370	38.66	466.485	533.180	14.41
Cesar	260.917	394.167	44.47	97.476	198.580	76.75	163.441	195.587	19.37
Córdoba	585.714	771.093	29.64	179.843	261.618	40.43	405.871	509.475	24.52
Cundinamarca	1.122.213	1.184.445	5.82	323.728	421.099	28.36	798.485	763.346	- 4.85
Chocó	181.863	225.936	23.39	42.581	60.203	37.35	139.282	165.733	18.75
Huila	416.289	496.286	18.95	179.479	241.086	31.83	236.810	255.200	8.07
La Guajira	147.140	214.095	40.43	44.012	95.365	83.40	103.128	118.730	15.19
Magdalena	528.493	625.340	18.14	234.311	281.861	19.93	294.182	343.479	16.71
Meta	165.530	258.182	47.92	77.778	143.158	65.80	87.752	115.024	29.19
Nariño	705.611	895.900	25.74	214.179	305.798	38.41	491.432	590.102	19.75
Norte de Santander	534.486	729.597	33.54	263.151	372.154	37.38	271.335	357.443	29.73
Quindío	305.745	337.109	10.53	208.603	241.261	15.69	97.142	95.848	- 1.45
Risaralda	437.211	475.259	9.00	231.863	319.567	34.60	205.348	155.692	-29.85
Santander	1.001.213	1.191.307	18.74	439.941	637.958	40.08	561.272	553.349	- 1.53
Sucre	312.588	410.610	29.40	128.038	192.891	44.20	184.550	217.719	17.83
Tolima	841.424	956.053	13.77	354.211	470.268	30.57	487.213	485.785	- 0.32
Valle	1.733.053	2.353.284	32.93	1.219.837	1.784.013	41.00	513.216	569.271	11.18
Intendencias y comisarías	240.978	485.070	75.46	66.163	147.937	86.79	174.815	337.133	38.55

1/ Población ajustada con base en la Encuesta post–censal de Cobertura realizada en octubre de 1974.
2/ Debido a que las poblaciones de 1964 no están ajustadas, las tasas de crecimiento pueden ser menores que las que aquí se presenten.
Fuente: DANE – Boletín Mensual de Estadística No. 314.

POBLACION POR SEXO, VIVIENDA Y HOGARES, SEGUN MUNICIPIOS 2.1.2
1973

Municipios	Población			Total vivienda	Total hogares
	Total	Hombres	Mujeres		
A. CALDAS 1/					
Manizales	216.947	100.112	116.835	36.216	37.885
Aguadas	31.350	15.170	16.180	5.346	5.231
Anserma	29.394	13.986	15.408	(...)	4.921
Aranzazu	14.786	6.861	7.925	2.781	2.389
Belalcázar	11.041	5.616	5.425	1.697	1.817
Chinchiná	34.481	16.682	17.799	5.113	5.914
Filadelfia	13.493	6.773	6.720	2.416	2.149
La Dorada	34.661	16.660	18.001	6.165	7.262
La Merced	7.031	3.484	3.547	1.319	1.149
Manzanares	15.700	7.587	8.113	3.006	2.765
Marmato	4.842	2.380	2.462	917	823
Marulanda	5.352	2.743	2.609	926	884
Marquetalia	9.976	4.973	5.003	1.638	1.621
Neira	23.019	11.741	11.278	3.758	3.700
Pácora	19.560	9.656	9.904	3.622	3.169
Palestina	12.501	6.420	6.081	2.007	2.158
Pensilvania	28.409	14.143	14.266	4.994	4.681
Riosucio	20.239	9.411	10.828	3.883	3.624
Risaralda	(...)	(...)	(...)	(...)	(...)
Salamina	(...)	(...)	(...)	(...)	(...)
Samaná	(...)	(...)	(...)	(...)	(...)
Supía	13.296	6.458	6.838	2.363	2.334
Victoria	(...)	(...)	(...)	(...)	(...)
Villamaría	(...)	(...)	(...)	(...)	(...)
Viterbo	(...)	(...)	(...)	(...)	(...)
B. QUINDIO 1/					
Armenia	139.433	64.180	75.253	20.309	26.062
C. RISARALDA 2/					
TOTAL	437.415	209.235	228.180	70.411	76.182
Pereira	201.550	93.762	107.788	31.810	36.510
Apía	14.845	7.344	7.501	2.421	2.461
Balboa	7.702	3.947	3.755	1.331	1.272
Belén de Umbría	20.234	10.084	10.150	3.102	3.206
Dosquebradas	44.750	21.329	23.421	6.903	7.820
Guática	13.218	6.776	6.442	2.226	2.019
La Celia	9.924	5.111	4.813	1.592	1.619
La Virginia	16.477	7.457	9.020	2.632	3.206
Marsella	14.367	7.307	7.060	2.474	2.468
Mistrató	6.969	3.565	3.404	1.266	1.133
Pueblo Rico	8.956	4.354	4.602	1.707	1.534
Quinchía	21.753	10.659	11.094	3.747	3.543
Santa Rosa de Cabal	41.772	19.914	21.858	6.939	7.031
Santuario	14.898	7.626	7.272	2.261	2.360

1/ No se dispone, al cierre de esta edición, de cifras definitivas para 6 municipios de Caldas y los del Quindío, excepto su capital.
2/ No se dispone de resultados definitivos del XIV Censo Nacional de Población y III de Vivienda 1973 para este departamento.
Fuente: DANE – Tabulados del XIV Censo Nacional de Población y III de Vivienda.

POBLACION DE 5 AÑOS Y MAS, POR CONDICION DE ALFABETISMO, SEGUN MUNICIPIOS 2.1.3
1973

Municipios	Total población de 5 años y más	Condición de alfabetismo			o/o de analfabetismo
		Alfabetas	Analfabetas	Sin información	
A. CALDAS 1/					
Manizales	190.160	166.422	23.736	2	12.5
Aguadas	26.942	20.311	6.631	–	24.6
Anserma	25.011	19.709	5.302	–	21.2
Aranzazu	12.033	10.445	1.588	–	13.2
Belalcázar	9.403	6.686	2.715	2	28.9
Chinchiná	29.434	23.207	6.225	2	21.1
Filadelfia	11.403	8.681	2.722	–	23.9
La Dorada	30.125	22.629	7.494	2	24.9
La Merced	5.937	4.516	1.421	–	23.9
Manzanares	13.339	10.409	2.930	–	22.0
Marmato	4.063	3.308	755	–	18.6
Marulanda	4.530	3.287	1.243	–	27.4
Marquetalia	8.428	6.515	1.913	–	22.7
Neira	19.428	15.601	3.827	–	19.7
Pácora	16.767	12.799	3.968	–	23.7
Palestina	10.554	7.727	2.820	7	26.7
Pensilvania	24.345	19.184	5.161	–	21.2
Riosucio	17.481	14.783	2.698	–	15.4
Risaralda	(...)	(...)	(...)	(...)	(...)
Salamina	(...)	(...)	(...)	(...)	(...)
Samaná	(...)	(...)	(...)	(...)	(...)
Supía	11.277	8.634	2.643	–	23.4
Victoria	(...)	(...)	(...)	(...)	(...)
Villamaría	(...)	(...)	(...)	(...)	(...)
Viterbo	(...)	(...)	(...)	(...)	(...)
B. QUINDIO 1/					
Armenia	122.319	103.769	18.533	17	15.2
C. RISARALDA					
TOTAL	380.870	310.189	70.666	15	18.6
Pereira	178.863	153.476	25.376	11	14.2
Apía	12.693	9.773	2.920	–	23.0
Balboa	6.582	4.561	2.021	–	30.7
Belén de Umbría	17.358	13.254	4.104	–	23.6
Dosquebradas	38.905	32.246	6.659	–	17.1
Guática	11.196	8.585	2.611	–	23.3
La Celia	8.354	6.235	2.119	–	25.4
La Virginia	14.177	10.663	3.514	–	24.8
Marsella	12.458	9.579	2.879	–	23.1
Mistrató	5.698	4.119	1.579	–	27.7
Pueblo Rico	7.346	5.014	2.332	–	31.7
Quinchía	18.139	13.124	5.011	4	27.6
Santa Rosa de Cabal	36.462	30.093	6.369	–	17.5
Santuario	12.639	9.467	3.172	–	25.1

1/ No se dispone, al cierre de esta edición, de cifras definitivas para 6 municipios de Caldas y los del Quindío, excepto su capital.

Fuente: DANE – Tabulados del XIV Censo Nacional de Población y III de Vivienda 1973.

POBLACION DE 10 AÑOS Y MAS, POR TIPO DE ACTIVIDAD, SEGUN MUNICIPIOS 2.1.4
1973

Municipios	Total población de 10 años y más	Tipo de actividad				Sin información
		Económicamente activa			No económicamente activa	
		Total	Ocupados	Desocupados		
A. CALDAS 1/						
Manizales	158.924	63.014	55.829	7.185	95.723	187
Aguadas	21.652	9.393	8.505	888	12.227	32
Anserma	20.379	8.221	7.095	1.126	12.104	54
Aranzazu	9.516	3.390	2.893	497	6.104	22
Belalcázar	7.628	3.494	2.966	528	4.093	41
Chinchiná	24.028	10.058	9.082	976	13.939	31
Filadelfia	9.087	3.855	3.510	345	5.224	8
La Dorada	24.926	10.305	8.444	1.861	14.542	79
La Merced	4.751	2.142	1.844	298	2.588	21
Manzanares	10.758	4.214	3.660	554	6.510	34
Marmato	3.334	1.382	1.242	140	1.940	12
Marulanda	3.558	1.619	1.467	152	1.931	8
Marquetalia	6.730	2.934	2.494	440	3.771	25
Neira	15.562	6.585	5.979	606	8.941	36
Pácora	13.507	5.671	5.171	500	7.819	17
Palestina	8.629	4.051	3.627	424	4.564	14
Pensilvania	19.628	7.931	7.335	596	11.662	35
Riosucio	14.282	5.176	4.522	654	9.088	18
Risaralda	(...)	(...)	(...)	(...)	(...)	(...)
Salamina	(...)	(...)	(...)	(...)	(...)	(...)
Samaná	(...)	(...)	(...)	(...)	(...)	(...)
Supía	9.167	3.699	3.376	323	5.452	16
Victoria	(...)	(...)	(...)	(...)	(...)	(...)
Villamaría	(...)	(...)	(...)	(...)	(...)	(...)
Viterbo	(...)	(...)	(...)	(...)	(...)	(...)
B. QUINDIO 1/						
Armenia	102.233	41.624	36.222	5.402	60.334	265
C. RISARALDA						
TOTAL	315.786	135.095	119.172	15.923	179.998	693
Pereira	151.774	67.140	59.314	7.826	84.427	207
Apía	10.246	4.138	3.559	579	6.058	50
Balboa	5.362	2.419	2.186	233	2.938	5
Belén de Umbría	14.111	5.913	5.341	572	8.147	51
Dosquebradas	32.035	13.940	12.187	1.753	18.023	72
Guática	8.970	3.706	3.430	276	5.244	20
La Celia	6.675	2.598	1.946	652	3.973	104
La Virginia	11.621	4.446	3.883	563	7.154	21
Marsella	10.215	4.520	4.203	317	5.667	28
Mistrató	4.554	1.995	1.801	194	2.548	11
Pueblo Rico	5.735	2.194	1.957	237	3.528	13
Quinchía	14.416	5.683	5.187	496	8.720	13
Santa Rosa de Cabal	29.883	11.847	10.261	1.586	17.952	84
Santuario	10.189	4.556	3.917	639	5.619	14

1/ No se dispone, al cierre de esta edición, de cifras definitivas para 6 municipios de Caldas y los del Quindío, excepto su capital.

Fuente: DANE – Tabulados del XIV Censo Nacional de Población y III de Vivienda 1973.

MATRIMONIOS 2.2

REGISTRO DE MATRIMONIOS, POR GRUPOS DE EDAD, SEGUN MUNICIPIOS 2.2.1
1977

Municipios	Total	Grupos de edad (años)										
		Menos de 15 1/	15 a 19		20 a 24		25 a 29		30 a 34		35 a 39	
		Mujeres	Hombres	Mujeres	Hombres	Mujeres	Hombres	Mujeres	Hombres	Mujeres	Hombres	Mujeres
A. CALDAS												
TOTALES	4.472	53	260	1.716	1.702	1.682	1.331	599	572	196	263	102
Manizales	1.934	28	127	685	728	743	564	287	258	95	118	44
Aguadas	148	1	6	44	48	63	43	24	22	5	9	1
Anserma	211	1	10	72	77	78	61	33	26	15	17	4
Aranzazu	105	1	3	39	38	45	37	14	13	3	7	2
Belalcázar	39	–	4	16	8	14	14	1	6	3	4	4
Chinchiná	191	2	16	88	67	61	63	23	17	7	11	5
Filadelfia	65	–	2	27	32	30	16	6	7	1	6	1
La Dorada	174	1	9	66	62	59	50	27	16	11	14	3
La Merced	42	–	–	22	19	14	15	1	1	1	3	4
Manzanares	98	3	3	39	41	39	26	9	14	2	2	3
Marmato	20	–	1	7	4	6	5	4	6	2	1	–
Marquetalia	92	2	6	47	41	34	31	7	11	1	3	1
Marulanda	25	–	–	7	11	11	5	3	6	3	2	–
Neira	84	1	2	43	31	27	31	8	9	–	6	5
Pácora	105	–	5	38	46	39	24	11	13	7	6	4
Palestina	100	–	4	47	37	36	30	5	14	4	9	6
Pensilvania	146	–	6	59	62	61	44	18	19	5	6	–
Riosucio	230	4	21	94	88	80	68	36	33	9	6	2
Risaralda	132	2	10	56	46	47	45	13	13	6	6	2
Salamina	162	1	4	56	59	63	59	31	25	7	9	2
Samaná	159	1	8	81	73	60	49	10	21	2	4	2
Supía	61	2	5	33	26	18	9	4	11	1	2	1
Victoria	31	1	1	11	14	7	9	5	1	2	2	2
Villamaría	56	–	4	24	27	24	15	6	3	1	4	–
Viterbo	62	2	3	15	17	23	18	13	7	3	6	4

1/ No se presentaron matrimonios de hombres menores de 15 años.

REGISTRO DE MATRIMONIOS, POR GRUPOS DE EDAD, SEGUN MUNICIPIOS 2.2.1
1977

(Continuación)

Municipios	Grupos de edad (años)									
	40 a 44		45 a 49		50 a 54		55 a 59		60 y más	
	Hombres	Mujeres	Hombres	Mujeres	Hombres	Mujeres	Hombres	Mujeres	Hombres	Mujeres
A. CALDAS										
TOTALES	126	47	76	38	43	18	37	10	62	11
Manizales	55	16	23	19	17	9	20	4	24	4
Aguadas	6	4	3	4	3	1	3	1	5	–
Anserma	9	5	7	1	1	2	–	–	3	–
Aranzazu	–	–	6	–	1	–	–	1	–	–
Belalcázar	2	–	1	1	–	–	–	–	–	–
Chinchiná	3	3	3	–	6	2	2	–	3	–
Filadelfia	1	–	1	–	–	–	–	–	–	–
La Dorada	9	3	3	1	3	–	2	1	6	2
La Merced	2	–	1	–	–	–	–	–	1	–
Manzanares	6	1	2	1	1	–	–	–	3	1
Marmato	1	1	2	–	–	–	–	–	–	–
Marquetalia	–	–	–	–	–	–	–	–	–	–
Marulanda	1	–	–	1	–	–	–	–	–	–
Neira	3	–	1	–	1	–	–	–	–	–
Pácora	4	1	4	2	1	2	2	–	–	1
Palestina	–	2	4	–	–	–	1	–	1	–
Pensilvania	4	2	2	–	1	1	1	–	1	–
Riosucio	6	5	3	–	1	–	2	–	2	–
Risaralda	2	–	3	2	1	–	1	2	5	2
Salamina	4	–	–	2	–	–	1	–	1	–
Samaná	1	2	–	1	1	–	–	–	2	–
Supía	3	–	2	1	1	–	1	1	1	–
Victoria	–	1	2	2	1	–	1	–	–	–
Villamaría	2	–	–	–	1	–	–	–	–	1
Viterbo	2	1	3	–	2	1	–	–	4	–

REGISTRO DE MATRIMONIOS, POR GRUPOS DE EDAD, SEGUN MUNICIPIOS 2.2.1
1977

(Continuación)

Municipios	Total	Grupos de edad (años)										
		Menos de 15 1/	15 a 19		20 a 24		25 a 29		30 a 34		35 a 39	
		Mujeres	Hombres	Mujeres	Hombres	Mujeres	Hombres	Mujeres	Hombres	Mujeres	Hombres	Mujeres
B. QUINDIO												
TOTALES	1.827	21	106	729	676	650	532	234	271	102	110	43
Armenia	836	11	49	312	322	307	231	118	115	49	57	17
Buenavista	6	–	–	3	2	–	1	–	2	2	–	1
Calarcá	366	4	22	143	131	133	108	44	62	20	13	12
Circasia	79	1	5	27	21	26	21	12	15	8	10	3
Córdoba	40	–	4	15	10	22	15	1	5	2	2	–
Filandia	62	–	4	25	20	24	19	9	14	2	4	2
Génova	54	–	5	33	26	11	12	9	7	–	2	–
La Tebaida	103	2	4	54	44	36	28	4	13	2	7	3
Montenegro	88	–	3	38	28	24	26	11	12	6	8	2
Pijao	19	–	1	9	6	6	7	2	5	1	–	–
Quimbaya	140	2	7	55	56	50	50	21	16	7	5	2
Salento	34	1	2	15	10	11	14	3	5	3	2	1

Municipios	Grupos de edad (años)									
	40 a 44		45 a 49		50 a 54		55 a 59		60 y más	
	Hombres	Mujeres	Hombres	Mujeres	Hombres	Mujeres	Hombres	Mujeres	Hombres	Mujeres
TOTALES	55	22	30	13	16	9	13	3	18	1
Armenia	28	13	16	5	5	3	7	1	6	–
Buenavista	1	–	–	–	–	–	–	–	–	–
Calarcá	13	4	7	4	3	2	1	–	6	–
Circasia	3	1	2	–	–	1	2	–	–	–
Córdoba	–	–	1	–	2	–	–	–	1	–
Filandia	1	–	–	–	–	–	–	–	–	–
Génova	1	–	–	1	–	–	1	–	–	–
La Tebaida	1	–	1	1	3	1	1	–	1	–
Montenegro	3	4	1	1	3	2	1	–	3	–
Pijao	–	–	–	–	–	–	–	1	–	–
Quimbaya	3	–	2	1	–	–	–	1	1	1
Salento	1	–	–	–	–	–	–	–	–	–

1/ No se presentaron matrimonios en hombres menores de 15 años.

REGISTRO DE MATRIMONIOS, POR GRUPOS DE EDAD, SEGUN MUNICIPIOS 2.2.1
1977

(Conclusión)

Municipios	Total	Grupos de edad (años)										
		Menos de 15 1/	15 a 19		20 a 24		25 a 29		30 a 34		35 a 39	
		Mujeres	Hombres	Mujeres	Hombres	Mujeres	Hombres	Mujeres	Hombres	Mujeres	Hombres	Mujeres
C. RISARALDA												
TOTALES	3.228	35	188	1.234	1.264	1.208	961	439	395	137	163	73
Pereira	1.690	16	109	622	686	669	500	240	208	71	77	35
Apía	73	–	4	36	31	30	14	6	14	–	6	1
Balboa	33	1	1	18	20	11	9	2	2	–	–	–
Belén de Umbría	115	–	3	37	43	48	45	23	13	5	6	–
Dosquebradas	238	4	18	94	89	84	72	33	36	12	15	7
Guática	80	–	5	30	33	36	24	10	8	2	3	–
La Celia	17	–	–	8	9	7	6	2	1	–	–	–
La Virginia	393	7	27	180	147	132	117	34	47	18	26	9
Marsella	44	–	2	22	19	12	15	10	7	–	–	–
Mistrató	42	1	3	15	13	14	14	7	2	1	5	2
Pueblo Rico	13	–	–	8	6	5	4	–	2	–	–	–
Quinchía	90	–	4	32	30	31	37	17	5	5	6	2
Santa Rosa de C.	286	6	10	98	107	104	85	49	40	15	15	5
Santuario	114	–	2	34	31	25	19	6	10	8	4	12

Municipios	Grupos de edad (años)									
	40 a 44		45 a 49		50 a 54		55 a 59		60 y más	
	Hombres	Mujeres	Hombres	Mujeres	Hombres	Mujeres	Hombres	Mujeres	Hombres	Mujeres
TOTALES	80	39	52	30	39	11	28	10	58	12
Pereira	49	20	18	11	14	–	7	2	22	4
Apía	2	–	1	–	–	–	–	–	1	–
Balboa	1	1	–	–	–	–	–	–	–	–
Belén de Umbría	–	1	3	1	2	–	–	–	–	–
Dosquebradas	4	2	1	1	–	–	1	1	2	–
Guática	2	–	2	2	3	–	–	–	–	–
La Celia	1	–	–	–	–	–	–	–	–	–
La Virginia	9	4	6	3	3	3	2	1	9	2
Marsella	1	–	–	–	–	–	–	–	–	–
Mistrató	–	1	2	–	2	1	1	–	–	–
Pueblo Rico	–	–	–	–	–	–	1	–	–	–
Quinchía	1	2	4	1	1	–	1	–	1	–
Santa Rosa de Cabal	7	3	6	3	6	2	4	1	6	–
Santuario	3	5	9	8	8	5	11	5	17	6

1/ No se presentaron matrimonios en hombres menores de 15 años.
Fuente: DANE – Regional.

NACIMIENTOS 2.3

REGISTRO DE NACIMIENTOS, SEGUN MUNICIPIOS 1/ 2.3.1
1977

Municipios	Nacimientos
A. CALDAS	
TOTALES	19.798
Manizales	6.405
Aguadas	755
Anserma	1.245
Aranzazu	473
Belalcázar	510
Chinchiná	1.275
Filadelfia	234
La Dorada	1.583
La Merced	232
Manzanares	504
Marmato	120
Marquetalia	434
Marulanda	60
Neira	646
Pácora	329
Palestina	345
Pensilvania	353
Riosucio	1.328
Risaralda	274
Salamina	516
Samaná	577
Supía	687
Victoria	205
Villamaría	177
Vietrbo	531

Municipios	Nacimientos
B. QUINDIO	
TOTALES	8.166
Armenia	4.269
Buenavista	68
Calarcá	1.028
Circasia	370
Córdoba	162
Filandia	70
Génova	328
La Tebaida	296
Montenegro	541
Pijao	189
Quimbaya	787
Salento	58
C. RISARALDA	
TOTALES	12.370
Pereira	6.483
Apía	432
Balboa	237
Belén de Umbría	621
Dosquebradas	86
Guática	(...)
La Celia	310
La Virginia	954
Marsella	424
Mistrató	356
Pueblo Rico	283
Quinchía	607
Santa Rosa de Cabal	1.246
Santuario	331

1/ Se refiere a bautismos católicos.
Fuente: Arquidiócesis de Manizales – Diócesis de Armenia. Diócesis de Pereira.

DEFUNCIONES 2.4

LISTA DE DIAGNOSTICOS 2.4.1

Códi-gos	Diagnósticos
1	Tuberculosis, todas las formas
2	Sífilis, todas las formas e infecciones gonocócicas
3	Enfermedades infecciosas intestinales
4	Anquilostomiasis y otras helmintiasis
5	Difteria
6	Tosferina
7	Tétanos
8	Lepra
9	Poliomielitis aguda
11	Sarampión
12	Fiebre amarilla
14	Paludismo
15	Todas las demás enfermedades clasificadas como infecciosas y parasitarias
16	Tumores malignos de todos los tejidos existentes
17	Tumores benignos y tumores de naturaleza no especificada
19	Diabetes mellitus
20	Avitaminosis y otros estados carenciales. Anemias
21	Trastornos mentales, sicosis, neurosis, deficiencia mental, epilepsia
22	Enfermedades de los órganos de los sentidos, hipertrofia de las amígdalas, vegetaciones adenoides
23	Enfermedades del aparato circulatorio
24	Enfermedades del aparato respiratorio
26	Enfermedades del tracto gastro intestinal
27	Enfermedades del aparato genitourinario
28	Complicaciones del embarazo
29	Aborto
30	Malformaciones congénitas
31	Enfermedades de la primera infancia
32	Accidentes, violencias e intoxicaciones
33	Otras enfermedades con diagnóstico definido no incluidas en los grupos anteriores
34	Senilidad sin mención de sicosis y causas mal definidas y desconocidas

DEFUNCIONES, POR GRUPOS DE EDAD Y TIPOS DE ATENCION Y CERTIFICACION MEDICA* SEGUN DIAGNOSTICO 1977 2.4.2

Diagnóstico	Totales				Grupos de edad (años)											
					Menos de 1				1 a 4				5 a 14			
	Total	A	C	S	Total	A	C	S	Total	A	C	S	Total	A	C	S
A. CALDAS																
TOTALES	5.708	2.416	2.257	1.035	1.155	492	393	270	511	181	171	159	214	72	97	45
1	134	88	40	6	4	3	1	–	12	7	4	1	13	9	2	2
2	1	1	–	–	1	1	–	–	–	–	–	–	–	–	–	–
3	312	115	134	63	181	71	85	25	94	29	36	29	14	3	4	7
4	28	7	10	11	9	2	5	2	18	5	5	8	–	–	–	–
5	2	1	–	1	–	–	–	–	2	1	–	1	–	–	–	–
6	12	1	3	8	6	1	–	5	6	–	3	3	–	–	–	–
7	10	9	1	–	7	6	1	–	2	2	–	–	–	–	–	–
9	2	–	1	1	1	–	–	1	–	–	–	–	–	–	–	–
11	21	6	5	10	7	1	–	6	12	4	4	4	2	1	1	–
12	2	1	–	1	–	–	–	–	–	–	–	–	–	–	–	–
14	4	2	2	–	–	–	–	–	–	–	–	–	1	–	1	–
15	121	78	39	4	61	42	18	1	12	6	5	1	4	4	–	–
16	606	356	204	46	–	–	–	–	5	4	1	–	15	10	5	–
17	9	7	2	–	–	–	–	–	–	–	–	–	1	1	–	–
19	50	32	16	2	1	–	1	–	1	1	–	–	–	–	–	–
20	257	123	99	35	86	39	36	11	61	30	20	11	10	1	5	4
21	14	7	7	–	–	–	–	–	1	1	–	–	2	1	1	–
22	–	–	–	–	–	–	–	–	–	–	–	–	–	–	–	–
23	1.485	756	598	131	31	15	10	6	17	11	2	4	8	4	1	3
24	492	235	188	69	207	80	86	41	103	45	42	16	14	10	4	–
25	–	–	–	–	–	–	–	–	–	–	–	–	–	–	–	–
26	146	91	44	11	9	5	3	1	4	3	1	–	9	5	3	1
27	76	45	27	4	1	1	–	–	4	1	3	–	8	7	1	–
28	28	20	8	–	–	–	–	–	–	–	–	–	–	–	–	–
29	12	5	7	–	–	–	–	–	–	–	–	–	–	–	–	–
30	64	39	22	3	55	33	19	3	7	6	1	–	2	–	2	–
31	239	153	71	15	239	153	71	15	–	–	–	–	–	–	–	–
32	623	84	505	34	8	3	4	1	34	6	21	7	62	10	50	2
33	237	123	83	31	48	29	8	11	31	17	10	4	13	4	9	–
34	721	31	141	549	193	7	45	141	85	2	13	70	36	2	8	26

* A = Con atención y certificación médica
C = Sin atención y con certificación médica
S = Sin atención y sin certificación médica

DEFUNCIONES, POR GRUPOS DE EDAD Y TIPOS DE ATENCION Y CERTIFICACION MEDICA* SEGUN DIAGNOSTICO 1977 2.4.2

(Continuación)

Diagnóstico	Grupos de edad (años)											
	15 a 44				45 a 64				65 y más			
	Total	A	C	S	Total	A	C	S	Total	A	C	S
												A. CALDAS
TOTALES	899	303	504	92	1.146	550	460	136	1.783	818	632	333
1	32	21	10	1	50	32	16	2	23	16	7	–
2	–	–	–	–	–	–	–	–	–	–	–	–
3	4	4	–	–	8	2	5	1	11	6	4	1
4	–	–	–	–	1	–	–	1	–	–	–	–
5	–	–	–	–	–	–	–	–	–	–	–	–
6	–	–	–	–	–	–	–	–	–	–	–	–
7	1	1	–	–	–	–	–	–	–	–	–	–
9	1	–	1	–	–	–	–	–	–	–	–	–
11	–	–	–	–	–	–	–	–	–	–	–	–
12	1	1	–	–	–	–	–	–	1	–	–	1
14	–	–	–	–	3	2	1	–	–	–	–	–
15	23	15	7	1	8	3	4	1	13	8	5	–
16	86	42	34	10	236	146	77	13	264	154	87	23
17	4	3	1	–	3	2	1	–	1	1	–	–
19	4	2	2	–	27	19	7	1	17	10	6	1
20	25	15	10	–	36	20	12	4	39	18	16	5
21	9	3	6	–	2	2	–	–	–	–	–	–
22	–	–	–	–	–	–	–	–	–	–	–	–
23	148	80	51	17	440	216	193	31	841	430	341	70
24	15	9	6	–	40	21	17	2	113	70	33	10
25	–	–	–	–	–	–	–	–	–	–	–	–
26	28	14	13	1	40	28	11	1	56	36	13	7
27	15	11	4	–	21	11	10	–	27	14	9	4
28	28	20	8	–	–	–	–	–	–	–	–	–
29	12	5	7	–	–	–	–	–	–	–	–	–
30	–	–	–	–	–	–	–	–	–	–	–	–
31	–	–	–	–	–	–	–	–	–	–	–	–
32	371	34	321	16	90	13	71	6	58	18	38	2
33	29	15	13	1	48	26	19	3	68	32	24	12
34	63	8	10	45	93	7	16	70	251	5	49	197

DEFUNCIONES, POR GRUPOS DE EDAD Y TIPOS DE ATENCION Y CERTIFICACION MEDICA* SEGUN DIAGNOSTICO 1977 2.4.2

(Continuación

Diagnóstico	Totales				Grupos de edad (años)											
					Menos de 1				1 a 4				5 a 14			
	Total	A	C	S	Total	A	C	S	Total	A	C	S	Total	A	C	S
B. QUINDIO																
TOTALES	2.620	1.104	1.471	45	627	288	317	22	202	97	98	7	104	23	77	4
1	43	29	14	–	1	1	–	–	1	1	–	–	2	2	–	–
3	202	71	127	4	128	46	78	4	50	17	33	–	5	3	2	–
4	8	4	4	–	2	–	2	–	5	3	2	–	–	–	–	–
6	1	1	–	–	–	–	–	–	1	1	–	–	–	–	–	–
7	2	1	1	–	1	–	1	–	–	–	–	–	–	–	–	–
11	5	1	4	–	3	1	2	–	2	–	2	–	–	–	–	–
14	2	1	1	–	1	1	–	–	–	–	–	–	1	–	1	–
15	57	30	26	1	32	18	14	–	4	4	–	–	2	–	1	1
16	268	140	127	1	1	–	1	–	3	2	1	–	9	3	6	–
17	2	1	1	–	–	–	–	–	–	–	–	–	–	–	–	–
19	18	7	11	–	–	–	–	–	–	–	–	–	–	–	–	–
20	123	78	43	2	47	29	16	2	21	16	5	–	9	3	6	–
21	9	4	4	1	–	–	–	–	1	1	–	–	1	–	1	–
23	789	360	425	4	14	10	4	–	14	5	9	–	11	6	4	1
24	290	139	147	4	138	61	75	2	50	27	21	2	9	2	7	–
25	–	–	–	–	–	–	–	–	–	–	–	–	–	–	–	–
26	66	34	32	–	2	1	1	–	2	2	–	–	–	–	–	–
27	31	15	16	–	1	1	–	–	1	–	1	–	3	–	3	–
28	7	5	2	–	–	–	–	–	–	–	–	–	–	–	–	–
29	4	3	1	–	–	–	–	–	–	–	–	–	–	–	–	–
30	14	9	4	1	14	9	4	1	–	–	–	–	–	–	–	–
31	186	93	91	2	186	93	91	2	–	–	–	–	–	–	–	–
32	342	18	320	4	5	1	3	1	25	6	17	2	42	–	42	–
33	73	40	32	1	21	10	10	1	10	7	3	–	4	1	3	–
34	78	20	38	20	30	6	15	9	12	5	4	3	6	3	1	2

DEFUNCIONES, POR GRUPOS DE EDAD Y TIPOS DE ATENCION Y CERTIFICACION MEDICA* SEGUN DIAGNOSTICO 1977 2.4.2

(Continuación)

Diagnóstico	Grupos de edad (años)											
	15 a 44				45 a 64				65 y más			
	Total	A	C	S	Total	A	C	S	Total	A	C	S
B. QUINDIO												
TOTALES	376	103	270	3	548	233	310	5	763	360	399	4
1	16	13	3	–	17	11	6	–	6	1	5	–
3	2	–	2	–	3	1	2	–	14	4	10	–
4	–	–	–	–	–	–	–	–	1	1	–	–
6	–	–	–	–	–	–	–	–	–	–	–	–
7	–	–	–	–	1	1	–	–	–	–	–	–
11	–	–	–	–	–	–	–	–	–	–	–	–
14	–	–	–	–	–	–	–	–	–	–	–	–
15	9	5	4	–	7	2	5	–	3	1	2	–
16	25	11	14	–	117	61	55	1	113	63	50	–
17	1	1	–	–	1	–	1	–	–	–	–	–
19	2	–	2	–	8	3	5	–	8	4	4	–
20	13	11	2	–	12	7	5	–	21	12	9	–
21	5	2	2	1	2	11	1	–	–	–	–	–
23	46	17	29	–	248	114	132	2	456	208	247	1
24	15	10	5	–	27	10	17	–	51	29	22	–
25	–	–	–	–	–	–	–	–	–	–	–	–
26	11	3	8	–	32	14	18	–	19	14	5	–
27	9	8	1	–	9	3	6	–	8	3	5	–
28	7	5	2	–	–	–	–	–	–	–	–	–
29	4	3	1	–	–	–	–	–	–	–	–	–
30	–	–	–	–	–	–	–	–	–	–	–	–
31	–	–	–	–	–	–	–	–	–	–	–	–
32	196	6	189	1	45	1	44	–	29	4	25	–
33	11	7	4	–	11	3	8	–	16	12	4	–
34	4	1	2	1	8	1	5	2	18	4	11	3

DEFUNCIONES, POR GRUPOS DE EDAD Y TIPOS DE ATENCION Y CERTIFICACION MEDICA* SEGUN DIAGNOSTICO 1977 2.4.2

(Continuación)

Diagnóstico	Totales				Grupos de edad (años)											
					Menos de 1				1 a 4				5 a 14			
	Total	A	C	S	Total	A	C	S	Total	A	C	S	Total	A	C	S
																C. RISARALDA
TOTAL	3.874	1.232	1.584	1.058	764	224	225	315	287	62	99	126	131	28	60	43
1	101	59	40	2	4	4	–	–	9	3	6	–	8	7	1	–
3	265	67	77	121	146	40	44	62	89	16	20	53	7	2	2	3
4	16	1	4	11	9	–	2	7	5	–	1	4	1	–	1	–
6	5	1	1	3	5	1	1	3	–	–	–	–	–	–	–	–
7	8	2	3	3	5	2	2	1	1	–	–	1	–	–	–	–
11	8	1	3	4	3	–	1	2	2	–	1	1	3	1	1	1
15	59	35	20	4	23	16	6	1	7	4	3	–	4	1	2	1
16	417	189	135	93	1	–	1	–	4	3	1	–	7	4	2	1
17	9	4	3	2	–	–	–	–	1	–	–	1	1	–	–	1
19	34	9	16	9	–	–	–	–	1	1	–	–	–	–	–	–
20	146	58	46	42	50	22	14	14	22	9	5	8	6	–	1	5
21	8	3	4	1	1	–	1	–	–	–	–	–	2	1	1	–
23	1.007	413	368	226	25	9	10	6	11	2	6	3	5	2	2	1
24	276	93	85	98	115	39	36	40	49	15	11	23	13	–	3	10
25	–	–	–	–	–	–	–	–	–	–	–	–	–	–	–	–
26	109	49	52	8	3	3	–	–	4	2	2	–	1	1	–	–
27	71	39	26	6	4	3	–	1	2	–	1	1	2	1	1	–
28	13	9	4	–	1	1	–	–	–	–	–	–	–	–	–	–
29	8	3	4	1	–	–	–	–	–	–	–	–	–	–	–	–
30	30	12	16	2	30	12	16	2	–	–	–	–	–	–	–	–
31	142	57	69	16	142	57	69	16	–	–	–	–	–	–	–	–
32	596	49	512	35	5	1	4	–	32	2	28	2	49	3	40	6
33	169	58	67	44	27	8	5	14	20	4	9	7	10	5	3	2
34	377	21	29	327	165	6	13	146	28	1	5	22	12	–	–	12

DEFUNCIONES, POR GRUPOS DE EDAD Y TIPOS DE ATENCION Y CERTIFICACION MEDICA* SEGUN DIAGNOSTICO 1977 2.4.2

(Conclusión)

Diagnóstico	Grupos de edad (años)											
	15 a 44				45 a 64				65 y más			
	Total	A	C	S	Total	A	C	S	Total	A	C	S
												C. RISARALDA
TOTALES	819	198	502	119	821	321	342	158	1.052	399	356	297
1	38	23	14	1	27	14	12	1	15	8	7	–
3	2	1	–	1	5	1	3	1	16	7	8	1
4	1	1	–	–	–	–	–	–	–	–	–	–
6	–	–	–	–	–	–	–	–	–	–	–	–
7	1	–	1	–	1	–	–	1	–	–	–	–
11	–	–	–	–	–	–	–	–	–	–	–	–
15	14	9	3	2	8	5	3	–	3	–	3	–
16	55	26	17	12	175	87	56	32	175	69	58	48
17	2	1	1	–	3	2	1	–	2	1	1	–
19	13	3	5	5	6	2	3	1	14	3	8	3
20	22	8	9	5	15	7	8	–	31	12	9	10
21	3	2	–	1	1	–	1	–	1	–	1	–
23	127	53	49	25	328	137	123	68	511	210	178	123
24	24	2	9	13	32	16	13	3	43	21	13	9
25	–	–	–	–	–	–	–	–	–	–	–	–
26	24	12	11	1	42	18	22	2	35	13	17	5
27	14	8	6	–	23	14	8	1	26	13	10	3
28	12	8	4	–	–	–	–	–	–	–	–	–
29	8	3	4	1	–	–	–	–	–	–	–	–
30	–	–	–	–	–	–	–	–	–	–	–	–
31	–	–	–	–	–	–	–	–	–	–	–	–
32	401	25	353	23	72	7	62	3	37	11	25	1
33	24	10	13	1	40	10	24	6	48	21	13	14
34	34	3	3	28	43	1	3	39	95	10	5	80

Fuente: DANE – Regional.

DEFUNCIONES, POR GRUPOS DE EDAD Y AREA, SEGUN MUNICIPIOS 2.4.3
1977

Municipios	Totales			Grupos de edad (años)											
				Menos de 1		1 a 4		5 a 14		15 a 44		45 a 64		65 y más	
	Total	Urbana	Rural	Urbana	Rural	Urbana	Rural	Urbana	Rural	Urbana	Rural	Urbana	Rural	Urbana	Rural
A. CALDAS															
TOTALES	5.708	4.338	1.370	817	338	321	190	149	65	674	225	948	198	1.429	354
Manizales	2.052	1.976	76	271	14	106	7	71	5	349	9	495	15	684	26
Aguadas	286	170	116	37	43	13	14	6	2	19	14	28	14	67	29
Anserma	259	177	82	39	14	20	6	7	5	26	9	25	14	60	34
Aranzazu	96	67	29	9	9	8	5	5	5	10	–	13	5	22	5
Belalcázar	86	57	29	14	3	2	3	1	2	15	10	8	4	17	7
Chinchiná	334	293	41	72	9	23	8	9	1	42	10	51	3	96	10
Filadelfia	56	25	31	6	4	3	3	1	–	3	3	4	9	8	12
La Dorada	414	383	31	93	5	41	4	14	3	66	10	87	6	82	3
La Merced	46	22	24	1	5	4	5	1	–	2	3	6	4	8	7
Manzanares	180	127	53	34	13	15	5	1	–	12	9	27	6	38	20
Marmato	34	12	22	5	5	–	4	–	1	–	–	3	3	4	9
Marquetalia	100	41	59	7	22	7	8	3	3	8	6	6	12	10	8
Marulanda	23	10	13	3	3	–	–	–	–	1	2	3	3	3	5
Neira	124	77	47	17	10	7	3	2	3	8	10	16	8	27	13
Pácora	116	63	53	13	15	7	5	4	1	10	10	6	9	23	13
Palestina	65	35	30	11	10	6	2	–	2	3	3	5	2	10	11
Pensilvania	188	101	87	23	23	6	19	3	3	15	12	25	9	29	21
Riosucio	307	162	145	26	32	8	17	5	7	29	21	32	17	62	51
Risaralda	114	53	61	21	18	5	7	3	5	8	10	5	6	11	15
Salamina	227	162	65	35	16	8	9	3	4	15	8	37	9	64	19
Samaná	273	106	167	29	44	16	40	6	10	7	36	22	19	26	18
Supía	108	61	47	17	11	5	5	1	1	5	12	13	8	20	10
Victoria	55	28	27	6	5	2	7	1	2	2	6	6	5	11	2
Villamaría	46	40	6	4	–	4	–	1	–	8	2	7	1	16	3
Viterbo	119	90	29	24	5	5	4	1	–	11	10	18	7	31	3
B. QUINDIO															
TOTALES	2.620	2.341	279	563	64	174	28	83	21	325	51	489	59	707	56
Armenia	1.356	1.313	43	286	8	76	1	57	3	212	8	280	14	402	9
Buenavista	7	3	4	–	–	1	–	1	–	–	2	–	1	1	1
Calarcá	398	336	62	89	12	30	3	7	7	41	13	69	10	100	17
Circasia	75	56	19	17	4	2	3	2	–	2	3	17	3	16	6
Córdoba	24	17	7	8	1	–	1	–	1	2	1	4	1	3	2
Filandia	62	36	26	5	7	2	4	2	1	5	5	9	6	13	3
Génova	67	50	17	12	7	8	–	2	1	3	4	12	4	13	1
La Tebaida	133	116	17	35	6	9	4	–	1	14	2	23	3	35	1
Montenegro	214	177	37	57	4	22	5	3	5	15	4	33	9	47	10
Pijao	50	34	16	9	5	2	1	2	1	6	4	8	3	7	2
Quimbaya	216	188	28	43	10	20	6	7	1	22	4	31	4	65	3
Salento	18	15	3	2	–	2	–	–	–	3	1	3	1	5	1

DEFUNCIONES, POR GRUPOS DE EDAD Y AREA, SEGUN MUNICIPIOS 2.4.3
1977

(Conclusión)

Municipios	Totales			Grupos de edad (años)											
				Menos de 1		1 a 4		5 a 14		15 a 44		45 a 64		65 y más	
	Total	Urbana	Rural	Urbana	Rural	Urbana	Rural	Urbana	Rural	Urbana	Rural	Urbana	Rural	Urbana	Rural
C. RISARALDA															
TOTALES	3.874	3.117	757	583	181	188	99	85	46	644	175	716	105	901	151
Pereira	2.153	1.974	179	299	41	98	21	59	11	431	46	489	22	598	38
Apía	127	77	50	10	8	7	5	2	4	19	8	19	8	20	17
Balboa	56	26	30	8	2	1	2	–	1	9	12	6	6	2	7
Belén de Umbría	141	85	56	20	10	7	7	1	4	15	14	18	8	24	13
Dosquebradas	122	107	15	18	5	13	3	–	1	15	1	24	3	37	2
Guática	69	30	39	5	6	1	3	1	3	4	11	6	8	13	8
La Celia	60	41	19	9	4	5	3	1	1	6	5	11	3	9	3
La Virginia	260	230	30	67	5	21	1	9	5	37	10	43	4	53	5
Marsella	80	52	28	14	3	2	3	2	2	9	8	9	6	16	6
Mistrató	67	24	43	6	8	–	7	–	2	7	14	7	5	4	7
Pueblo Rico	98	48	50	10	10	5	17	2	2	10	4	10	9	11	8
Quinchía	224	72	152	24	63	4	24	3	7	14	26	9	12	18	20
Santa Rosa de Cabal	328	287	41	78	9	20	3	4	3	54	8	54	9	77	9
Santuario	89	64	25	15	7	4	–	1	–	14	8	11	2	19	8

Fuente: DANE – Regional.

DEFUNCIONES POR CANCER, SEGUN GRUPOS DE EDAD, SEXO Y MUNICIPIOS DE RESIDENCIA HABITUAL 1977 2.4.4

Municipios	Totales			Grupos de edad (años)											
				5 a 14			15 a 44			45 a 64			65 y más		
	Total	Hombres	Mujeres	Total	Hombres	Mujeres	Total	Hombres	Mujeres	Total	Hombres	Mujeres	Total	Hombres	Mujeres
A. CALDAS 1/															
TOTALES	612	274	338	12	7	5	92	26	66	245	99	146	260	141	119
Manizales	245	113	132	5	2	3	39	11	28	105	40	65	95	59	36
Aguadas	37	19	18	–	–	–	4	2	2	17	9	8	16	8	8
Anserma	26	7	19	–	–	–	5	2	3	10	–	10	11	5	6
Aranzazu	11	4	7	–	–	–	2	–	2	2	1	1	7	3	4
Belalcázar	4	–	4	–	–	–	2	–	2	2	–	2	–	–	–
Chinchiná	32	14	18	–	–	–	5	2	3	7	–	7	20	12	8
Filadelfia	8	5	3	–	–	–	–	–	–	5	3	2	3	2	1
La Dorada	29	14	15	–	–	–	5	1	4	12	8	4	12	5	7
La Merced	3	1	2	–	–	–	–	–	–	1	–	1	2	1	1
Manzanares	25	10	15	–	–	–	2	–	2	10	5	5	11	5	6
Marmato	1	–	1	–	–	–	–	–	–	1	–	1	–	–	–
Marquetalia	7	2	5	1	1	–	1	–	1	4	–	4	1	1	–
Marulanda	1	–	1	–	–	–	–	–	–	1	–	1	–	–	–
Neira	20	11	9	2	2	–	2	1	1	9	4	5	7	4	3
Pácora	11	5	6	–	–	–	–	–	–	5	1	4	6	4	2
Palestina	11	5	6	–	–	–	2	1	1	3	1	2	6	3	3
Pensilvania	21	10	11	–	–	–	3	–	3	9	7	2	9	3	6
Riosucio	29	16	13	2	2	–	6	1	5	8	6	2	13	7	6
Risaralda	11	7	4	–	–	–	4	2	2	2	1	1	5	4	1
Salamina	31	10	21	1	–	1	3	1	2	8	3	5	19	6	13
Samaná	15	6	9	1	–	1	2	1	1	7	2	5	5	3	2
Supía	14	8	6	–	–	–	1	–	1	7	4	3	6	4	2
Victoria	5	2	3	–	–	–	–	–	–	4	2	2	1	–	1
Villamaría	7	1	6	–	–	–	2	1	1	3	–	3	2	–	2
Viterbo	8	4	4	–	–	–	2	–	2	3	2	1	3	2	1

1/ En el grupo de menores de 1 año solo se presentó una defunción (hombre) en el municipio de Manizales. En el grupo de 1 a 4 años se presentaron 2 defunciones (mujeres) en el municipio de Manzanares.

DEFUNCIONES POR CANCER, SEGUN GRUPOS DE EDAD, SEXO Y MUNICIPIOS DE RESIDENCIA HABITUAL 1977 2.4.4

(Conclusión)

Municipios	Totales			Grupos de edad (años)											
				5 a 14			15 a 44			45 a 64			65 y más		
	Total	Hombres	Mujeres	Total	Hombres	Mujeres	Total	Hombres	Mujeres	Total	Hombres	Mujeres	Total	Hombres	Mujeres
B. QUINDIO 2/															
TOTALES	247	113	134	10	6	4	20	6	14	107	44	63	109	57	52
Armenia	120	53	67	5	2	3	8	3	5	49	19	30	58	29	29
Buenavista	1	1	—	—	—	—	—	—	—	1	1	—	—	—	—
Calarcá	32	16	16	1	1	—	2	1	1	12	4	8	16	10	6
Circasia	12	5	7	—	—	—	1	—	1	7	2	5	4	3	1
Córdoba	5	2	3	—	—	—	1	—	1	4	2	2	—	—	—
Filandia	7	3	4	1	—	1	—	—	—	2	1	1	4	2	2
Génova	6	4	2	—	—	—	1	—	1	3	2	1	2	2	—
La Tebaida	20	10	10	1	1	—	1	1	—	10	4	6	8	4	4
Montenegro	14	6	8	—	—	—	3	1	2	7	3	4	4	2	2
Pijao	7	2	5	—	—	—	1	—	1	3	2	1	3	—	3
Quimbaya	20	10	10	2	2	—	1	—	1	8	4	4	9	4	5
Salento	3	1	2	—	—	—	1	—	1	1	—	1	1	1	—

Municipios	Totales			Grupos de edad (años)														
				1 a 4			5 a 14			15 a 44			45 a 64			65 y más		
	Total	Hombres	Mujeres	Total	Hombres	Mujeres	Total	Hombres	Mujeres	Total	Hombres	Mujeres	Total	Hombres	Mujeres	Total	Hombres	Mujeres
C. RISARALDA 3/																		
TOTALES	434	191	243	4	1	3	7	5	2	59	22	37	178	79	99	186	84	102
Pereira	257	110	147	3	1	2	4	3	1	36	15	21	100	40	60	114	51	63
Apía	18	8	10	—	—	—	—	—	—	2	—	2	8	5	3	8	3	5
Balboa	8	5	3	—	—	—	—	—	—	1	—	1	5	4	1	2	1	1
Belén de Umbría	16	8	8	—	—	—	—	—	—	5	—	5	5	5	—	6	3	3
Dosquebradas	35	13	22	—	—	—	—	—	—	4	1	3	14	4	10	17	8	9
Guática	6	2	4	—	—	—	—	—	—	2	—	2	—	—	—	4	2	2
La Celia	5	3	2	—	—	—	1	1	—	—	—	—	3	2	1	1	—	1
La Virginia	14	5	9	—	—	—	—	—	—	—	—	—	7	1	6	7	4	3
Marsella	14	6	8	—	—	—	1	1	—	3	2	1	5	3	2	5	—	5
Mistrató	6	4	2	—	—	—	—	—	—	—	—	—	5	4	1	1	—	1
Pueblo Rico	8	4	4	—	—	—	1	—	1	—	—	—	4	2	2	3	2	1
Quinchía	9	2	7	—	—	—	—	—	—	1	1	—	5	1	4	3	—	3
Santa Rosa de Cabal	30	17	13	1	—	1	—	—	—	5	3	2	11	5	6	13	9	4
Santuario	8	4	4	—	—	—	—	—	—	—	—	—	6	3	3	2	1	1

2/ En el grupo menores de 1 año solo se presentó una defunción (mujer) en el municipio de Calarcá. Y en el grupo de 1 a 4 años no se presentaron defunciones.
3/ No se presentaron defunciones en el grupo de menores de 1 año.
Fuente: DANE, Regional.

DEFUNCIONES POR DEPARTAMENTOS Y AÑOS, SEGUN DIAGNOSTICOS DE LAS DIEZ PRINCIPALES CAUSAS DE MUERTE 1976 Y 1977

2.4.5

A. CALDAS

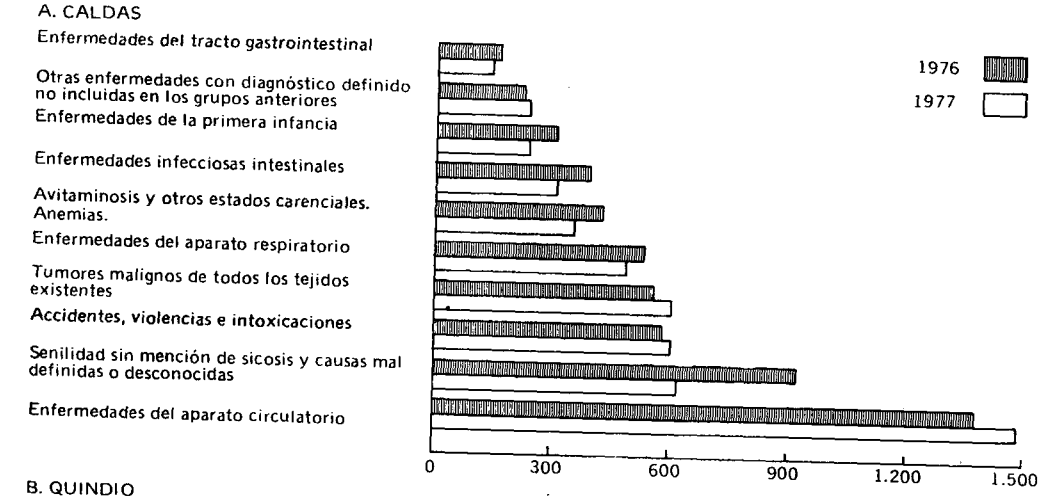

B. QUINDIO

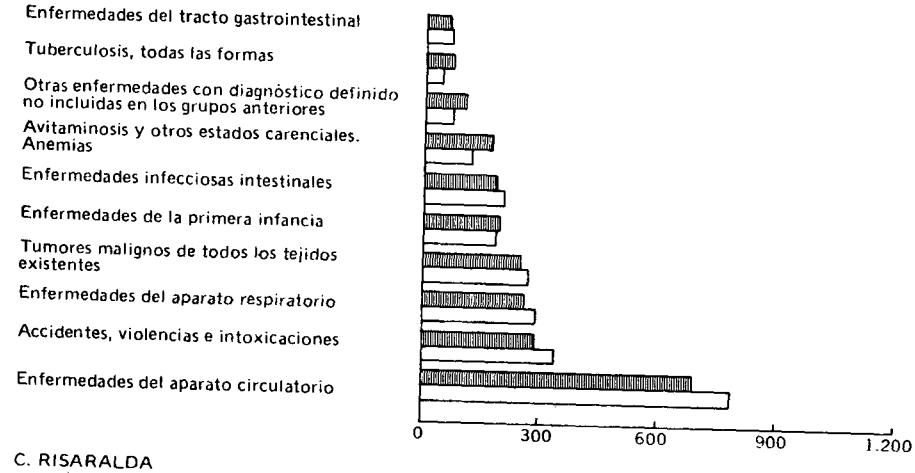

C. RISARALDA

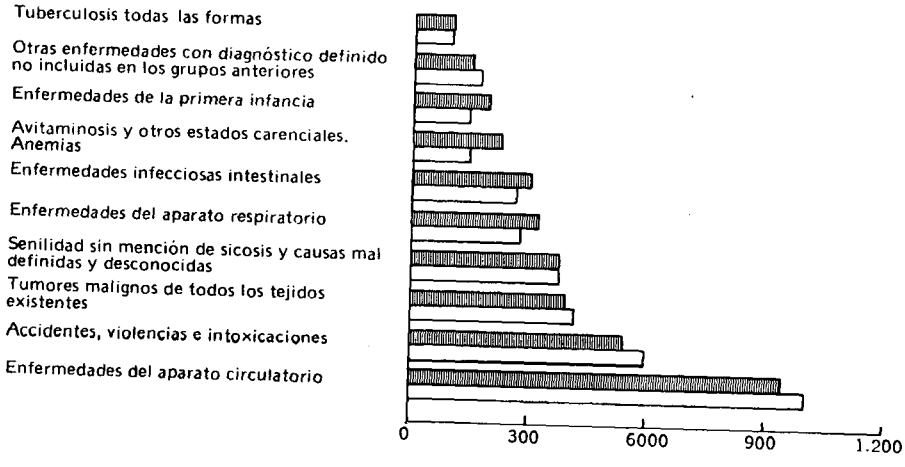

PARAMETROS DEMOGRAFICOS SEGUN MUNICIPIOS 2.5
1977

(Tasas por mil habitantes)

Municipios	Crecimiento geométrico 1/			Densidad ¤	Natalidad ¤	Mortalidad ¤	Crecimiento vegetativo
	Total	Cabecera	Resto				
A. CALDAS							
TOTALES	4.0	12.2	- 5.0	103.5	26.4	7.6	18.8
Manizales	7.2	8.8	- 2.6	543.9	26.2	8.4	17.8
Aguadas	- 12.7	0.2	- 18.5	64.9	24.1	9.1	15.0
Anserma	- 4.2	17.2	- 2.4	151.5	40.5	8.4	32.1
Aranzazu	- 16.5	12.6	- 35.0	97.2	30.7	6.2	24.5
Belalcázar	1.7	25.4	- 7.3	131.9	37.7	6.4	31.3
Chinchiná	50.6	49.5	52.2	468.2	25.2	6.6	18.6
Filadelfia	- 14.8	10.3	- 22.5	72.5	16.8	4.0	12.8
La Dorada	17.5	21.7	- 4.1	77.4	39.6	10.3	29.3
La Merced	- 9.0	- 25.8	- 3.1	74.2	31.9	6.3	25.6
Manzanares	- 13.4	11.6	- 27.3	76.9	31.1	11.1	20.0
Marmato	24.8	32.1	23.4	127.2	21.4	6.1	15.3
Marquetalia	- 3.2	28.6	- 18.4	125.3	40.1	9.2	30.9
Marulanda	- 8.2	21.3	- 18.9	13.9	10.3	4.0	6.3
Neira	25.4	4.9	36.9	73.4	23.5	4.5	19.0
Pácora	- 12.1	8.9	- 20.0	77.3	16.0	5.6	10.4
Palestina	24.6	20.2	26.1	159.5	20.0	3.8	16.2
Pensilvania	- 5.4	11.5	- 10.2	69.1	11.6	6.2	5.4
Riosucio	- 15.0	9.7	- 25.3	89.2	38.0	8.8	29.2
Risaralda	13.1	11.7	13.4	131.3	13.2	5.5	7.7
Salamina	- 39.8	- 10.9	- 32.1	52.3	22.3	9.8	12.5
Samaná	7.7	16.7	6.4	34.2	17.0	8.1	8.9
Supía	3.8	24.8	- 5.1	145.7	38.7	6.1	32.6
Victoria	0.4	17.1	- 6.3	30.3	25.0	6.7	18.3
Villamaría	- 1.4	26.0	- 17.1	36.4	10.6	2.7	7.9
Viterbo	21.4	23.1	18.4	152.6	35.6	8.0	27.6
B. QUINDIO							
TOTAL	10.5	15.7	- 1.4	182.55	23.2	7.4	15.8

1/ El crecimiento geométrico se refiere al período intercensal 1964–1973. La población de 1973 se ha ajustado con base en la Encuesta Post–censal de Cobertura.

Fuente: Crecimiento geométrico: DANE – Tabulados. Densidad, natalidad, mortalidad y crecimiento vegetativo: DANE, Regional.

PARAMETROS DEMOGRAFICOS SEGUN MUNICIPIOS 2.5
1977

(Conclusión) (Tasas por mil habitantes)

Municipios	Crecimiento geométrico 1/			Densidad ¤	Natalidad ¤	Mortalidad ¤	Crecimiento vegetativo
	Total	Cabecera	Resto				
C. RISARRALDA							
TOTALES	9.0	34.6	- 29.85	160.2	24.5	7.7	16.8
Pereira	20.6	26.0	- 1.6	393.7	26.2	8.7	17.5
Apía	0.3	6.0	- 2.8	117.5	26.4	7.8	18.6
Balboa	- 12.7	9.9	- 19.8	66.5	29.3	6.9	22.4
Belén de Umbría	- 34.5	16.8	- 51.3	110.2	31.0	7.1	23.9
Dosquebradas	78.5	188.2	- 73.4	1.240.9	1.0	1.4	0.4
Guática	- 20.0	- 11.7	- 22.0	132.5	(...)	5.3	(...)
La Celia	19.6	7.2	24.5	152.5	24.1	4.7	19.4
La Virginia	31.8	38.8	- 44.4	690.1	45.2	12.3	32.9
Marsella	- 30.5	- 13.5	- 38.4	94.6	30.7	5.8	24.9
Mistrató	15.7	15.8	15.6	78.7	31.0	5.8	25.2
Pueblo Rico	17.2	10.7	18.8	16.9	25.5	8.8	16.7
Quinchía	3.0	7.1	2.4	169.3	26.4	9.7	16.7
Santa Rosa de Cabal	- 9.8	- 3.0	- 22.5	80.8	28.4	7.5	20.9
Santuario	7.5	3.4	9.7	104.0	18.5	5.0	13.5

1/ El crecimiento geométrico se refiere al período intercensal 1964-1973.
Fuente: Crecimiento geométrico: DANE – Tabulados. Densidad, natalidad, mortalidad y crecimiento vegetativo: DANE, Regional.

Salubridad 3

ORGANIZACION DEL SECTOR

La organización básica del Sistema Nacional de Salud fue establecida por el Decreto No. 654 del 10 de abril de 1974.

El Sistema Nacional de Salud se define como el conjunto de organismos, instituciones, agencias y entidades que tengan como finalidad específica procurar la salud de la comunidad en los aspectos técnicos de promoción, protección, recuperación y rehabilitación, así como en los administrativos de dirección, ejecución y coordinación. Está formado por 3 subsectores:

SUBSECTOR OFICIAL Y MIXTO:

Comprende todos los organismos, instituciones, agencias y entidades de salud, que funcionan en el país y que corresponden a las siguientes características:

- Aquellos que dependen directamente del Gobierno
- Los que están adscritos o vinculados al Ministerio de Salud Pública.
- Aquellos cuyo funcionamiento es mixto porque reciben aportes estatales permanentes para su funcionamiento y en cuyos órganos directivos está representado el Gobierno.

SUBSECTOR DE LA SEGURIDAD SOCIAL:

Incluye todos los organismos, instituciones, agencias y entidades cuya finalidad es la prestación del servicio de salud a una población beneficiaria, la cual las recibe como contraprestación en reconocimiento de una relación patrono–laboral independientemente del origen del funcionario respectivo.

SUBSECTOR PRIVADO:

Está conformado por todos los organismos, instituciones, agencias y entidades de salud que funcionan bajo el régimen de derecho privado, que no reciben auxilios estatales permanentes para su funcionamiento y que en sus órganos directivos no está representado el Gobierno.

OBJETIVOS E IMPORTANCIA

Para adelantar cualquier actividad dentro de la planificación, investigación social, conocer el desarrollo de una región, determinar políticas preventivas, nutricionales y de saneamiento, etc., las estadísticas del sector salud se constituyen en elemento indispensable.

Es de destacar que los problemas de la salud se presentan relacionados con los de otros aspectos sociales como los demográficos y la educación, y con los económicos como el empleo, etc. Por ello, al comparar entre sí las cifrás que reflejan estas realidades se pueden determinar indicadores como número de camas por cada 10.000 habitantes, cobertura en los servicios hospitalarios, recursos humanos, atención médica y odontológica, etc., para citar los más importantes.

COBERTURA

La información suministrada comprende el subsector oficial y mixto, y el Instituto de Seguros Sociales del subsector de la Seguridad Social. No se incluyen entidades como la Caja Nacional de Previsión, organismos de las Fuerzas Armadas y otras de Seguridad Social. Igualmente se excluye información del subsector privado, dada la imposibilidad de su obtención.

CONCEPTOS BASICOS E INDICES

Consulta médica: Unidad del servicio o atención profesional del consultorio externo y es la oportunidad de atención o tratamiento a un paciente ambulatorio.

Paciente: Es una persona que utiliza los servicios de diagnóstico y tratamiento de un organismo de salud, ya sea ocupando una cama con fines de observación y cuidados terapéuticos (paciente hospitalizado) o asistiendo a los servicios de consulta externa (paciente ambulatorio).

Paciente atendido por primera vez: es la persona que asiste por primera vez a una institución durante un período determinado.

Diagnóstico: es la determinación de la enfermedad que sufre un paciente.

Diagnóstico nuevo: cuando el paciente consulta por primera vez en relación con el episodio de enfermedad o condición que le obligó a solicitar atención médica.

Egreso: unidad de servicio de la atención hospitalaria y es el retiro de un paciente de los servicios de internación de un establecimiento de salud. Puede ser: alta cuando se retira vivo, o defunción.

Cama de hospital: es aquella instalada para el uso regular de los pacientes hospitalizados durante su estadía en el establecimiento; además de las características propias de un lecho para el enfermo, implica la prestación de un servicio tanto médico como general.

Camas disponibles: son las camas habilitadas en los distintos servicios de un establecimiento de salud en condiciones de uso para la atención de los pacientes hospitalizados.

Horas año: es el número de horas que durante 250 días en el año trabaja un profesional de la medicina.

Cama día: es cada período de 24 horas durante el cual una cama de hospital permanece en disponibilidad para el uso de pacientes internados, independientemente de que esté o no ocupada

Días cama disponible: es el producto de número de camas de la institución por el número de días de un período dado.

Paciente día: es cada período de 24 horas durante el cual una cama de hospital permanece ocupada por un paciente.

Días cama utilizados: es la suma de los pacientes día durante un período dado.

Porcentaje ocupacional: es un índice hospitalario que nos indica el grado de utilización de las camas disponibles.

$$\text{Porcentaje ocupacional} = \frac{\text{Días cama utilizados}}{\text{Días cama disponible}} \times 100$$

Permanencia: número de días que permanece hospitalizado un paciente.

Promedio de permanencia: es el promedio de días de atención prestada a cada paciente durante un período dado.

$$\text{Promedio de permanencia} = \frac{\text{Días cama utilizada}}{\text{Número de egresos}}$$

Observaciones

Se diferencia el Centro del Puesto de Salud, en que el primero tiene médico permanente, es decir disponible en la localidad o Institución, mientras en el segundo el médico solo presta atención días y horas determinados de la semana.

El movimiento asistencial comprende la prestación de servicios a personas internadas en asilos y orfanatos.

ORGANISMOS DE SALUD 3.1

NUMERO DE ORGANISMOS QUE PRESTAN ATENCION MEDICA, POR SUBSECTOR, SEGUN MUNICIPIOS 1977 3.1.1

Municipios	Hospitales y clínicas				Centros y puestos de salud		
	Total	Oficial y mixto	Seguridad social	Privado	Total	Oficial y mixto	Seguridad social 1/
A. CALDAS							
TOTALES	31	26	2	3	138	106	32
Manizales	8	3	2	3	34	27	7
Aguadas	1	1	–	–	5	2	3
Anserma	1	1	–	–	6	5	1
Aranzazu	1	1	–	–	4	2	2
Belalcázar	1	1	–	–	3	2	1
Chinchiná	1	1	–	–	3	2	1
Filadelfia	1	1	–	–	4	3	1
La Dorada	1	1	–	–	4	3	1
La Merced	1	1	–	–	3	2	1
Manzanares	1	1	–	–	4	3	1
Marmato	1	1	–	–	4	4	–
Marquetalia	1	1	–	–	3	2	1
Marulanda	1	1	–	–	2	1	1
Neira	1	1	–	–	6	5	1
Pácora	1	1	–	–	3	2	1
Palestina	1	1	–	–	3	2	1
Pensilvania	1	1	–	–	12	11	1
Riosucio	1	1	–	–	11	9	2
Risaralda	1	1	–	–	3	1	2
Salamina	1	1	–	–	3	2	1
Samaná	1	1	–	–	9	9	–
Supía	1	1	–	–	1	1	–
Victoria	1	1	–	–	2	2	–
Villamaría	–	–	–	–	4	3	1
Viterbo	1	1	–	–	2	1	1

1/ Incluye centros y puestos de salud de la Federación Nacional de Cafeteros.

NUMERO DE ORGANISMOS QUE PRESTAN ATENCION MEDICA, POR SUBSECTOR, SEGUN MUNICIPIOS 1977 3.1.1

(Conclusión)

Municipios	Hospitales y clínicas				Centros y puestos de salud		
	Total	Oficial y mixto	Seguridad social	Privado	Total	Oficial y mixto	Seguridad social
B. QUINDIO							
TOTALES	17	13	1	3	36	25	11
Armenia	5	1	1	3	14	14	–
Buenavista	1	1	–	–	1	–	1
Calarcá	1	1	–	–	6	5	1
Circasia	1	1	–	–	2	1	1
Córdoba	1	1	–	–	1	–	1
Filandia	2	2	–	–	3	2	1
Génova	1	1	–	–	1	–	1
La Tebaida	1	1	–	–	1	–	1
Montenegro	1	1	–	–	2	1	1
Pijao	1	1	–	–	2	1	1
Quimbaya	1	1	–	–	2	1	1
Salento	1	1	–	–	1	–	1
C. RISARALDA							
TOTALES	18	14	2	2	89	76	13
Pereira	6	2	2	2	39	39	–
Apía	1	1	–	–	3	2	1
Balboa	1	1	–	–	4	3	1
Belén de Umbría	1	1	–	–	3	2	1
Dosquebradas	–	–	–	–	8	7	1
Guática	1	1	–	–	4	3	1
La Celia	1	1	–	–	1	–	1
La Virginia	1	1	–	–	2	1	1
Marsella	1	1	–	–	4	3	1
Mistrató	1	1	–	–	5	4	1
Pueblo Rico	1	1	–	–	4	3	1
Quinchía	1	1	–	–	4	3	1
Santa Rosa de Cabal	1	1	–	–	6	5	1
Santuario	1	1	–	–	2	1	1

Fuente: Servicios seccionales de salud: Caldas, Quindío y Risaralda.

RECURSOS HUMANOS DE SALUD 3.2

HORAS–AÑO MEDICAS, ODONTOLOGICAS Y DE ENFERMERIA, SEGUN MUNICIPIOS 1/ 3.2.1
1977
A. SUBSECTOR OFICIAL Y MIXTO

A.1. CALDAS

Municipios	Médicas	Odonto-lógicas	Enferme-ría 2/
TOTALES	150.729	52.000	2.458.000 3/
Manizales	61.500	13.750	1.454.000
Aguadas	4.000	1.500	58.000
Anserma	3.000	1.500	54.000
Aranzazu	2.500	1.500	32.000
Belalcázar	2.000	1.500	34.000
Chinchiná	7.000	1.500	100.000
Filadelfia	4.229	1.500	28.000
La Dorada	9.250	2.000	124.000
La Merced	1.500	1.500	14.000
Manzanares	3.250	1.750	40.000
Marmato	1.500	2.000	16.000
Marquetalia	2.250	1.500	16.000
Marulanda	2.500	1.000	10.000
Neira	3.000	1.500	42.000
Pácora	3.000	1.500	52.000
Palestina	3.750	1.500	22.000
Pensilvania	4.750	1.500	56.000
Riosucio	7.500	1.500	80.000
Risaralda	3.000	1.000	18.000
Salamina	7.250	2.000	94.000
Samaná	5.000	3.000	28.000
Supía	3.000	1.500	26.000
Victoria	1.750	1.500	18.000
Villamaría	2.250	1.500	22.000
Viterbo	2.000	1.500	20.000

A.2. QUINDIO

Municipios	Médicas	Odonto-lógicas	Enferme-ría 2/
TOTALES	57.127	42.000	122.000
Armenia	28.459	18.250	40.000
Buenavista	1.250	750	4.000
Calarcá	6.000	3.750	20.704
Circasia	2.000	1.500	6.000
Córdoba	1.750	1.500	4.000
Filandia	2.333	1.500	8.000
Génova	1.875	1.500	4.000
La Tebaida	2.750	2.000	6.000
Montenegro	4.000	2.500	9.296
Pijao	1.750	1.500	6.000
Quimbaya	3.250	1.750	8.000
Salento	1.250	1.500	4.000
Unidades móviles 4/	460	4.000	2.000

A.3. RISARALDA

Municipios	Médicas	Odonto-lógicas	Enferme-ría 2/
TOTALES	137.516 5/	45.500	1.466.928
Pereira	74.000	22.000	989.976
Apía	3.750	1.500	36.072
Balboa	2.500	1.500	24.048
Belén de Umbría	3.500	1.500	42.084
Dosquebradas	6.750	5.000	28.056
Guática	2.750	1.500	30.060
La Celia	2.750	1.500	18.036
La Virginia	4.500	1.500	50.100
Marsella	4.000	1.500	32.064
Mistrató	2.500	1.500	24.048
Pueblo Rico	2.750	1.500	22.044
Quinchía	3.750	1.500	34.068
Santa Rosa de Cabal	20.016	2.000	108.216
Santuario	4.000	1.500	28.056

1/ Incluye áreas urbana y rural
2/ Incluye personal profesional
3/ Totales de consulta externa y hospitalización
4/ Solo funcionan en el departamento del Quindío
5/ No se incluyen las horas de urgencia y hospitalización
Fuente: Servicios seccionales de salud: Caldas, Quindío y Risaralda.

HORAS–AÑO MEDICAS, ODONTOLOGICAS Y DE ENFERMERIA, SEGUN MUNICIPIOS 1/ 1977 3.2.1

B. SUBSECTOR DE LA SEGURIDAD SOCIAL INSTITUTO DE SEGUROS SOCIALES

(Conclusión)

Municipios	Médicas	Odonto-lógicas	Enferme-ría
B.1. CALDAS			
TOTALES	83.992	12.825	73.360
Manizales	58.655	8.240	52.448
Aguadas	1.104	243	–
Anserma	1.405	518	2.384
Aranzazu	739	73	–
Belalcázar	528	264	2.112
Chinchiná	3.991	619	2.384
Filadelfia	572	91	–
La Dorada	3.888	512	4.768
La Merced	374	133	–
Manzanares	1.116	157	–
Marmato 1/	–	–	–
Marquetalia	622	–	–
Marulanda	513	–	–
Neira	1.421	229	2.384
Pácora	1.099	143	–
Palestina	885	135	–
Pensilvania	1.006	154	–
Riosucio	1.165	155	2.384
Risaralda	1.620	293	2.384
Salamina	1.458	257	–
Samaná	653	–	–
Supía	410	345	–
Victoria	240	–	–
Villamaría	–	–	–
Viterbo	528	264	2.112

Municipios	Médicas	Odonto-lógicas	Enferme-ría
B.2 QUINDIO			
TOTALES	127.240	15.700	23.300
Armenia	115.800	11.500	23.300
Buenavista	250	–	–
Calarcá	2.750	1.750	–
Circasia	500	250	–
Córdoba	500	–	–
Filandia	250	–	–
Génova	480	–	–
La Tebaida	970	250	–
Montenegro	3.000	1.000	–
Pijao	490	–	–
Quimbaya	2.000	950	–
Salento	250	–	–
B.3. RISARALDA			
TOTALES	31.320	40.790	182.160
Pereira	16.800	34.320	146.256
Apía	528	264	2.112
Balboa	528	264	2.112
Belén de Umbría	924	264	2.112
Dosquebradas	4.752	2.776	10.560
Guática	264	264	2.112
La Celia	264	264	2.112
La Virginia	2.508	264	2.112
Marsella	1.056	264	2.112
Mistrató	264	264	2.112
Pueblo Rico	264	264	2.112
Quinchía	528	264	2.112
Santa Rosa de Cabal	1.848	790	2.112
Santuario	792	264	2.112

1/ No tiene Seguro Social

Fuente: Instituto de los Seguros Sociales, ICSS - Seccionales de Caldas, Quindío y Risaralda.

CONSULTA EXTERNA 3.3

CONSULTAS MEDICAS, POR GRUPOS DE EDAD Y DIAGNOSTICO, SEGUN MUNICIPIOS 3.3.1

1977

A. SUBSECTOR OFICIAL Y MIXTO

Municipios	Totales			Grupos de edad (años)			
				Menos de 1		1 a 4	
	Total	Nuevo	Repetido	Nuevo	Repetido	Nuevo	Repetido
A.1. CALDAS							
TOTALES	516.861	360.580	156.281	25.275	3.426	40.852	8.536
Manizales	194.066	121.123	72.943	8.550	2.081	15.155	5.496
Aguadas	14.842	11.560	3.282	784	79	1.253	115
Anserma	11.412	9.406	2.006	739	43	1.096	82
Aranzazu	13.349	8.574	4.775	578	74	762	141
Belalcázar	11.677	7.952	3.725	411	31	740	98
Chinchiná	29.807	23.028	6.779	1.683	107	2.750	238
Filadelfia	12.412	9.223	3.189	485	31	1.125	145
La Dorada	27.363	22.737	4.626	1.952	153	2.238	278
La Merced	5.283	3.693	1.590	288	25	511	113
Manzanares	12.757	10.270	2.487	801	42	1.054	105
Marmato	4.744	2.780	1.964	252	55	333	191
Marquetalia	8.462	5.302	3.160	367	28	533	88
Marulanda	4.034	3.204	830	241	13	368	36
Neira	12.040	7.011	5.029	483	46	765	123
Pácora	12.046	8.122	3.924	473	110	865	241
Palestina	17.571	10.342	7.229	734	39	1.119	84
Pensilvania	14.759	12.100	2.659	871	64	1.147	109
Riosucio	27.821	22.065	5.756	1.581	90	2.318	146
Risaralda	10.572	8.700	1.872	530	46	1.045	77
Salamina	26.649	19.469	7.180	1.189	118	1.883	301
Samaná	12.873	9.582	3.291	680	38	979	74
Supía	11.796	8.772	3.024	702	41	1.224	123
Victoria	5.024	4.007	1.017	264	7	480	18
Villamaría	7.186	5.317	1.869	316	61	554	104
Viterbo	8.316	6.241	2.075	321	4	555	10

CONSULTAS MEDICAS, POR GRUPOS DE EDAD Y DIAGNOSTICO, SEGUN MUNICIPIOS 3.3.1
1977
A. SUBSECTOR OFICIAL Y MIXTO

(Continuación)

Municipios	Grupos de edad (años)							
	5 a 14		15 a 44		45 a 64		65 y más	
	Nuevo	Repetido	Nuevo	Repetido	Nuevo	Repetido	Nuevo	Repetido
A.1. CALDAS								
TOTALES	53.988	16.247	183.228	93.546	44.160	25.470	13.077	9.056
Manizales	19.958	11.315	56.255	33.462	16.376	15.322	4.829	5.267
Aguadas	2.212	172	5.459	2.438	1.378	356	474	122
Anserma	1.253	112	5.000	1.397	1.032	304	286	68
Aranzazu	1.284	322	4.574	3.440	1.056	561	320	237
Belalcázar	968	158	4.859	3.031	808	320	166	87
Chinchiná	3.040	404	12.502	4.965	2.356	783	697	282
Filadelfia	1.523	231	4.608	1.822	1.127	630	355	330
La Dorada	2.860	376	12.578	2.827	2.432	764	677	228
La Merced	618	103	1.813	983	357	258	106	108
Manzanares	1.330	137	5.344	1.860	1.374	262	367	81
Marmato	491	278	1.329	959	293	334	82	147
Marquetalia	743	236	2.994	2.345	540	386	125	77
Marulanda	682	59	1.460	569	351	107	102	46
Neira	880	183	3.876	4.088	788	423	219	166
Pácora	1.298	290	4.074	2.508	1.014	532	398	243
Palestina	1.186	127	6.182	6.537	906	311	215	131
Pensilvania	1.630	152	6.338	1.873	1.659	342	455	119
Riosucio	3.077	352	11.237	3.889	2.923	972	929	307
Risaralda	1.276	88	4.552	1.417	1.017	172	280	72
Salamina	2.756	508	10.400	4.744	2.436	1.119	805	390
Samaná	1.322	147	5.175	2.556	1.098	332	328	144
Supía	1.124	144	4.502	2.302	935	273	285	141
Victoria	588	41	2.012	822	519	102	144	27
Villamaría	1.113	262	2.491	917	640	344	203	181
Viterbo	776	50	3.614	1.795	745	161	230	55

CONSULTAS MEDICAS, POR GRUPOS DE EDAD Y DIAGNOSTICO, SEGUN MUNICIPIOS 3.3.1
1977
A. SUBSECTOR OFICIAL Y MIXTO

(Continuación)

Municipios	Total	Grupos de edad (años) 1/				
		Menos de 1	1–4	5–14	15–44	45 y más
A.2. RISARALDA 2/						
TOTALES	278.936	19.021	27.388	35.111	148.402	49.014
Pereira	158.292	9.839	15.525	20.989	80.749	31.190
Apía	10.329	699	952	1.291	5.958	1.429
Balboa	5.948	410	540	499	3.763	736
Belén de Umbría	9.185	737	886	951	5.479	1.132
Dosquebradas	16.675	1.649	2.030	2.665	7.707	2.624
Guática	4.899	413	465	539	2.610	872
La Celia	5.192	396	492	464	3.283	557
La Virginia	13.055	1.051	1.477	1.462	7.011	2.054
Marsella	9.816	481	833	1.125	6.221	1.156
Mistrató	4.263	371	430	609	2.278	575
Pueblo Rico	5.391	437	626	572	2.928	828
Quinchía	8.681	779	890	987	4.756	1.269
Santa Rosa de Cabal	21.306	1.381	1.726	2.327	12.015	3.857
Santuario	5.904	378	516	631	3.644	735

1/ No hay información disponible para el grupo de edad de 65 y más.
2/ No se obtuvo información desagregada para diagnóstico nuevo y repetido.
Nota: No existe información disponible para el departamento del Quindío
Fuente: Servicios seccionales de salud: Caldas y Risaralda.

CONSULTAS MEDICAS POR DIAGNOSTICO, SEGUN MUNICIPIOS 3.3.1
1977
B. SUBSECTOR DE LA SEGURIDAD SOCIAL
INSTITUTO DE SEGUROS SOCIALES

(Conclusión)

B.1. CALDAS 1/

Municipios	Total	Nuevo	Repetido
TOTALES	255.494	90.613	164.881
Manizales	186.877	64.242	122.635
Aguadas	2.724	292	2.432
Anserma	3.550	741	2.809
Aranzazu	2.021	1.067	954
Belalcázar	1.875	145	1.730
Chinchiná	16.334	6.725	9.609
Filadelfia	1.348	856	492
La Dorada	11.033	4.869	6.164
La Merced	892	369	523
Manzanares	2.271	1.128	1.143
Marquetalia	1.475	460	1.015
Marulanda	540	222	318
Neira	3.469	1.594	1.875
Pácora	2.360	291	2.069
Palestina	2.296	1.389	907
Pensilvania	1.585	690	895
Riosucio	2.773	1.191	1.582
Risaralda	2.726	997	1.729
Salamina	4.926	1.962	2.964
Samaná	849	272	577
Supía	1.103	852	251
Victoria	285	111	174
Viterbo	2.182	148	2.034

B.2. QUINDIO

Municipios	Total	Nuevo	Repetido
TOTALES	140.205	89.258	50.947
Armenia	106.957	69.972	36.985
Buenavista	623	475	148
Calarcá	8.425	5.019	3.406
Circasia	1.726	986	740
Córdoba	966	526	440
Filandia	900	481	419
Génova	1.473	803	670
La Tebaida	3.417	1.698	1.719
Montenegro	8.223	5.016	3.207
Pijao	1.452	721	731
Quimbaya	5.178	3.064	2.114
Salento	865	497	368

B.3 RISARALDA

Municipios	Total	Nuevo	Repetido
TOTALES	273.678	13.954	259.724
Pereira	228.318	10.953	217.365
Apía	1.153	102	1.051
Balboa	1.360	58	1.302
Belén de Umbría	1.777	279	1.498
Dosquebradas	19.687	514	19.173
Guática	778	249	529
La Celia	469	22	447
La Virginia	6.278	754	5.524
Marsella	2.845	244	2.601
Mistrató	360	40	320
Pueblo Rico	287	60	227
Quinchía	775	78	697
Santa Rosa de Cabal	7.722	485	7.237
Santuario	1.869	116	1.753

1/ Los afiliados al ICSS de Villamaría son atendidos en Manizales.
El municipio de Marmato no tiene seguro social.
Fuente: ICSS – Seccionales: Caldas, Quindío y Risaralda.

PACIENTES ATENDIDOS POR PRIMERA VEZ EN EL SUBSECTOR OFICIAL Y MIXTO, POR GRUPOS DE EDAD, SEGUN MUNICIPIOS 1/ 1977 3.3.2

Municipios	Total	Grupos de edad (años)				Maternos
		Menos de 1	1 a 4	5 a 14	15 y más	
A. CALDAS						
TOTALES	256.024	17.638	29.010	43.758	150.269	15.349
Manizales	87.936	5.807	10.600	16.118	50.772	4.639
Aguadas	9.442	686	1.109	2.040	5.003	604
Anserma	7.115	552	839	1.098	4.164	462
Aranzazu	5.973	375	542	1.039	3.730	287
Belalcázar	4.768	279	471	736	2.983	299
Chinchiná	18.987	1.380	2.245	2.715	11.834	813
Filadelfia	5.731	312	712	1.171	3.168	368
La Dorada	17.368	1.425	1.675	2.409	10.374	1.485
La Merced	2.556	184	339	466	1.430	137
Manzanares	6.598	495	713	1.069	3.866	455
Marmato	1.624	118	207	360	876	63
Marquetalia	3.587	250	362	584	2.174	217
Marulanda	2.089	142	243	534	1.082	88
Neira	5.024	337	577	766	2.999	345
Pácora	6.641	364	687	1.144	4.086	360
Palestina	7.138	455	753	984	4.535	411
Pensilvania	8.762	622	857	1.368	5.247	668
Riosucio	14.147	1.044	1.539	2.288	8.424	852
Risaralda	6.383	436	774	1.110	3.522	541
Salamina	10.390	718	1.059	1.828	6.211	574
Samaná	7.408	559	784	1.141	4.336	588
Supía	5.780	476	806	861	3.292	345
Victoria	2.601	178	311	467	1.533	112
Villamaría	3.870	213	412	902	2.104	239
Viterbo	4.106	231	394	560	2.524	397
B. QUINDIO						
TOTALES	102.091	8.195	10.672	15.720	62.478	5.026
Armenia	50.416	3.764	5.217	7.828	31.708	1.899
Buenavista	1.209	90	146	268	641	64
Calarcá	14.123	1.048	1.372	2.128	8.785	790
Circasia	3.855	300	449	629	2.211	266
Córdoba	2.053	137	235	393	1.138	150
Filandia	2.721	231	291	508	1.526	165
Génova	2.445	215	296	382	1.354	198
La Tebaida	6.554	759	698	957	3.684	456
Montenegro	8.501	790	863	964	5.467	417
Pijao	2.680	261	368	428	1.473	150
Quimbaya	5.761	466	564	873	3.475	383
Salento	1.455	123	149	222	873	88
Unidades móviles 2/	318	11	24	140	143	–

1/ Incluye áreas urbana y rural.
2/ Solo funcionan en el departamento del Quindío.

PACIENTES ATENDIDOS POR PRIMERA VEZ EN EL SUBSECTOR OFICIAL Y MIXTO, POR GRUPOS DE EDAD, SEGUN MUNICIPIOS 1977 3.3.2

(Conclusión)

Municipios	Total	Grupos de edad (años)				Maternas
		Menos de 1	1 a 4	5 a 14	15 y más	
C. RISARALDA						
TOTALES	139.950	11.476	16.356	22.562	77.995	11.561
Pereira	81.516	5.969	9.610	13.416	45.693	6.828
Apía	4.730	400	546	824	2.644	316
Balboa	3.334	286	361	350	2.083	254
Belén de Umbría	2.408	370	233	363	1.068	374
Dosquebradas	8.098	788	1.085	1.640	3.911	674
Guática	1.551	218	178	282	606	267
La Celia	2.758	244	304	351	1.646	213
La Virginia	5.514	563	737	841	2.710	663
Marsella	4.853	296	571	879	2.823	284
Mistrató	2.932	434	310	475	1.553	160
Pueblo Rico	3.419	300	442	416	2.018	243
Quinchía	4.809	513	575	729	2.757	235
Santa Rosa de Cabal	11.608	862	1.134	1.666	7.065	881
Santuario	2.420	233	270	330	1.418	169

Fuente: Servicios seccionales de salud: Caldas, Quindío y Risaralda.

ATENCION HOSPITALARIA 3.4

NUMERO DE EGRESOS Y PROMEDIO DE DIAS DE PERMANENCIA PARA PENSIONADOS Y POR SERVICIOS PARA NO PENSIONADOS, SEGUN MUNICIPIOS 3.4.1

1977

A. SUBSECTOR OFICIAL Y MIXTO

Municipios	Total		No pensionados										Pensionados	
			Medicina		Cirugía		Obstetricia		Pediatría		Otros			
	Egresos	Promedio días permanencia	Egresos	Promedio días permanencia	Egresos	Promedio días permanencia	Egresos	Promedio días permanencia	Egresos	Promedio días permanencia	Egresos	Promedio días permanencia	Egresos	Promedio días permanencia
A.1. CALDAS														
TOTALES	44.771	6.5	12.281	8.1	5.226	12.4	10.706	3.0	6.085	6.2	488	26.6	9.985	4.6
Manizales	15.345	9.8	4.236	11.7	3.473	15.1	3.739	3.5	3	31.0	488	26.6	3.406	6.4
Aguadas	1.611	5.8	521	7.5	155	5.5	477	3.5	326	7.7	–	–	132	4.0
Anserma	1.862	4.3	486	5.3	113	5.0	409	2.3	389	6.4	–	–	465	3.0
Aranzazu	1.271	5.1	465	6.4	–	–	198	3.2	282	6.9	–	–	326	2.7
Belalcázar	849	4.2	335	4.8	–	–	218	2.2	177	6.4	–	–	119	3.0
Chinchiná	3.836	4.8	944	6.9	294	7.5	998	2.0	715	6.3	–	–	885	3.6
Filadelfia	923	4.8	288	6.7	–	–	201	2.6	239	5.7	–	–	195	3.3
La Dorada	3.482	5.5	301	11.1	585	7.2	1.305	3.3	584	6.3	–	–	707	5.2
La Merced	457	3.9	132	5.0	–	–	102	1.8	148	4.6	–	–	75	3.3
Manzanares	1.598	4.7	501	5.4	–	–	360	3.1	316	6.8	–	–	421	3.4
Marmato 1/	57	2.4	16	2.6	–	–	18	2.1	19	2.4	–	–	4	2.8
Marquetalia	574	3.7	155	4.7	–	–	144	2.0	145	5.3	–	–	130	2.4
Marulanda	168	3.1	50	3.4	–	–	26	1.7	34	4.1	–	–	58	2.9
Neira	1.327	4.6	384	6.2	–	–	337	2.2	316	6.9	–	–	290	2.8
Pácora	1.131	7.2	400	6.3	49	12.1	225	4.6	243	12.3	–	–	214	4.8
Palestina	851	3.2	312	3.8	–	–	173	1.5	193	4.2	–	–	173	2.9
Pensilvania	983	4.8	229	6.3	67	8.1	164	1.9	181	7.0	–	–	342	3.3
Riosucio	2.386	4.9	804	6.0	338	6.1	305	2.5	474	5.3	–	–	465	3.4
Risaralda	840	4.2	205	6.5	–	–	241	2.4	258	4.2	–	–	136	3.6
Salamina	2.315	5.9	573	7.9	152	9.3	362	2.9	455	6.6	–	–	773	4.7
Samaná	518	3.1	148	4.4	–	–	139	1.9	69	3.6	–	–	162	2.7
Supía	1.056	3.8	337	4.3	–	–	262	2.8	261	4.5	–	–	196	3.4
Victoria	457	5.5	159	7.6	–	–	86	4.4	107	4.6	–	–	105	3.8
Viterbo	874	3.1	300	4.4	–	–	217	1.7	151	3.2	–	–	206	2.7

1/ Hace referencia solo a 2 meses de labores.

NUMERO DE EGRESOS Y PROMEDIO DE DIAS DE PERMANENCIA PARA PENSIONADOS Y POR SERVICIOS PARA NO PENSIONADOS, SEGUN MUNICIPIOS 1977 3.4.1

A. SUBSECTOR OFICIAL Y MIXTO

(Continuación)

Municipios	Total		No pensionados										Pensionados	
			Medicina		Cirugía		Obstetricia		Pediatría		Otros			
	Egresos	Promedio días permanencia	Egresos	Promedio días permanencia	Egresos	Promedio días permanencia	Egresos	Promedio días permanencia	Egresos	Promedio días permanencia	Egresos	Promedio días permanencia	Egresos	Promedio días permanencia
A.2 QUINDIO														
TOTALES	19.403	5.9	4.354	8.1	2.164	10.1	5.750	2.7	2.796	8.0	514	8.0	3.825	4.2
Armenia	7.730	7.3	858	13.0	1.485	11.9	2.445	2.8	861	9.6	485	8.1	1.596	5.4
Buenavista	98	2.2	37	2.8	–	–	40	2.2	21	2.0	–	–	–	–
Calarcá	3.896	5.1	737	9.5	499	6.9	1.470	2.4	438	7.9	–	–	752	3.3
Circasia	617	3.0	227	3.8	–	–	184	1.8	109	3.4	–	–	97	2.6
Córdoba	249	4.7	67	7.2	–	–	93	1.8	45	8.7	–	–	44	3.1
Filandia	580	4.3	237	5.0	–	–	118	1.9	130	6.0	–	–	95	3.0
Génova	575	3.2	194	3.6	–	–	141	2.4	73	5.5	–	–	167	2.5
La Tebaida	1.223	4.8	597	5.1	–	–	212	2.7	298	6.0	–	–	116	3.6
Montenegro	1.796	4.6	544	5.8	34	3.0	454	2.9	381	6.2	29	6.9	354	3.2
Pijao	625	5.2	201	7.2	20	2.6	96	2.3	105	6.9	–	–	203	4.0
Quimbaya	1.783	6.6	556	9.1	126	5.2	454	3.4	298	10.9	–	–	349	3.6
Salento	231	7.4	99	8.9	–	–	43	3.1	37	13.9	–	–	52	3.5

Municipios	Total		No pensionados						Pensionados	
			Obstetricia		Padiatría		Adultos 1/			
	Egresos	Promedio días permanencia	Egresos	Promedio días permanencia	Egresos	Promedio días permanencia	Egresos	Promedio días permanencia	Egresos	Promedio días permanencia
A.3 RISARALDA										
TOTALES	30.921	8.0	8.063	3.0	6.861	8.5	9.141	13.1	6.856	5.5
Pereira	15.611	11.3	4.660	3.2	4.111	11.5	3.494	24.6	3.346	9.3
Apía	1.045	4.1	199	2.2	155	6.2	263	5.4	428	3.4
Balboa	810	4.0	195	2.9	169	3.9	330	4.8	116	3.8
Belén de Umbría	1.961	5.0	469	3.4	341	5.7	753	6.8	398	2.7
Guática	513	3.3	108	2.0	95	4.0	215	3.9	95	2.8
La Celia	586	2.8	211	2.0	88	3.0	195	3.7	92	2.4
La Virginia	1.932	7.7	535	2.4	209	5.9	750	4.5	438	3.3
Marsella	1.310	5.5	279	2.5	341	8.0	402	6.8	288	3.7
Mistrató	778	5.8	148	3.0	183	6.6	397	5.8	50	6.0
Pueblo Rico	473	6.2	163	2.8	116	9.6	187	7.0	7	3.4
Quinchía	1.052	5.0	258	3.2	232	6.3	462	5.8	100	3.0
Santa Rosa de Cabal	3.316	4.4	644	2.5	558	5.9	1.106	5.6	1.008	3.6
Santuario	1.534	7.1	194	3.7	263	7.5	587	9.8	490	4.9

1/ Incluye cirugía, medicina y otros.
Fuente: Servicios seccionales de salud: Caldas, Quindío y Risaralda.

NUMERO DE EGRESOS Y PROMEDIO DE DIAS DE PERMANENCIA PARA PENSIONADOS Y POR SERVICIOS PARA NO PENSIONADOS, SEGUN MUNICIPIOS 1977 3.4.1

B. SUBSECTOR DE LA SEGURIDAD SOCIAL
INSTITUTO COLOMBIANO DE LOS SEGUROS SOCIALES 1/

(Continuación)

Municipios	Total		Medicina		Cirugía		Obstetricia		Pediatría		Otros	
	Egresos	Promedio días permanencia	Egresos	Promedio días permanencia	Egresos	Promedio días permanencia	Egresos	Promedio días permanencia	Egresos	Promedio días permanencia	Egresos	Promedio días permanencia
B.1 CALDAS												
TOTALES	9.107	6	2.707	8	1.353	8	3.451	2	920	5	676	10.6
Manizales	6.306	6	1.528	11	1.217	8	2.197	2	688	5	676	10.6
Aguadas	113	4	41	6	4	3	62	3	6	3	–	–
Anserma	199	3	74	4	–	–	108	3	17	4	–	–
Aranzazu	60	2	17	2	–	–	43	2	–	–	–	–
Belalcázar	59	3	19	4	–	–	32	2	8	4	–	–
Chinchiná	624	4	279	4	47	5	260	3	38	4	–	–
Filadelfia	73	3	18	3	–	–	46	3	9	4	–	–
La Dorada	386	6	141	9	67	8	151	3	27	5	–	–
La Merced	49	13	19	5	–	–	20	2	10	4	–	–
Manzanares	91	4	48	4	–	–	26	3	17	5	–	–
Marmato	–	–	–	–	–	–	–	–	–	–	–	–
Marquetalia	–	–	–	–	–	–	–	–	–	–	–	–
Marulanda	25	3	7	4	–	–	12	1	6	4	–	–
Neira	171	3	72	4	–	–	82	2	17	5	–	–
Pácora	118	5	48	5	6	4	63	6	1	1	–	–
Palestina	126	3	72	3	–	–	42	2	12	4	–	–
Pensilvania	56	4	30	4	4	6	15	3	7	3	–	–
Riosucio	118	4	59	5	4	3	42	3	13	3	–	–
Risaralda	98	4	38	5	–	–	50	3	10	4	–	–
Salamina	315	5	147	5	4	10	145	5	19	3	–	–
Samaná	4	3	3	3	–	–	1	2	–	–	–	–
Supía	–	–	–	–	–	–	–	–	–	–	–	–
Victoria	2	6	–	–	–	–	2	6	–	–	–	–
Villamaría	–	–	–	–	–	–	–	–	–	–	–	–
Viterbo	114	2	47	3	–	–	52	2	15	2	–	–

1/ En el ICSS todos los egresos son considerados como pensionados.

NUMERO DE EGRESOS Y PROMEDIO DE DIAS DE PERMANENCIA PARA PENSIONADOS Y POR SERVICIOS PARA NO PENSIONADOS, SEGUN MUNICIPIOS 1977 3.4.1

B. SUBSECTOR DE LA SEGURIDAD SOCIAL
INSTITUTO COLOMBIANO DE SEGUROS SOCIALES 1/

(Conclusión)

Municipios	Total		Medicina		Cirugía		Obstetricia		Pediatría		Otros	
	Egresos	Promedio días permanencia	Egresos	Promedio días permanencia	Egresos	Promedio días permanencia	Egresos	Promedio días permanencia	Egresos	Promedio días permanencia	Egresos	Promedio días permanencia
B.2 QUINDIO												
TOTALES	5.283	5.6	1.462	6.6	1.031	6.3	1.711	3.1	694	7.7	385	8.9
Armenia	4.695	5.8	1.182	6.8	1.031	6.3	1.437	2.9	660	7.9	385	8.9
Buenavista	–	–	–	–	–	–	–	–	–	–	–	–
Calarcá	–	–	–	–	–	–	–	–	–	–	–	–
Circasia	–	–	–	–	–	–	–	–	–	–	–	–
Córdoba	32	4.5	14	7.2	–	–	18	2.3	–	–	–	–
Filandia	31	4.1	18	4.8	–	–	12	3.1	1	3.0	–	–
Génova	80	2.6	22	3.2	–	–	54	2.3	4	2.7	–	–
La Tebaida	–	–	–	–	–	–	–	–	–	–	–	–
Montenegro	209	4.7	117	5.2	–	–	71	4.0	21	3.7	–	–
Pijao	96	4.8	53	6.1	–	–	39	3.2	4	3.0	–	–
Quimbaya	140	4.5	56	5.3	–	–	80	4.0	4	4.5	–	–
Salento	–	–	–	–	–	–	–	–	–	–	–	–
B.3 RISARALDA												
TOTALES	10.126	6.7	2.863	9.5	2.648	8.4	3.374	3.0	782	4.7	459	13.0
Pereira	8.983	7.1	2.357	10.6	2.648	8.4	2.831	2.6	691	4.9	456	12.4
Apía	49	2.6	16	3.1	–	–	29	2.4	4	3.0	–	–
Balboa	75	4.0	44	4.7	–	–	20	2.5	11	4.0	–	–
Belén de Umbría	95	3.2	41	3.7	–	–	50	2.9	4	2.7	–	–
Dosquebradas 2/	–	–	–	–	–	–	–	–	–	–	–	–
Guática	39	2.6	22	3.0	–	–	11	2.0	6	2.0	–	–
La Celia	27	3.7	11	4.6	–	–	16	3.1	–	–	–	–
La Virginia	201	3.3	105	4.0	–	–	90	2.4	4	3.5	2	1.0
Marsella	135	3.7	57	4.6	–	–	66	2.7	12	4.6	–	–
Mistrató	15	11.1	9	15.7	–	–	5	4.4	1	3.0	–	–
Pueblo Rico	6	2.2	1	3.0	–	–	4	1.7	1	3.0	–	–
Quinchía	24	2.7	13	3.2	–	–	10	2.1	1	3.0	–	–
Santa Rosa de Cabal	349	3.2	140	3.9	–	–	172	2.7	37	2.9	–	–
Santuario	128	3.5	47	4.7	–	–	70	2.7	10	3.3	1	3.0

2/ El municipio de Dosquebradas no tiene hospital.
Fuente: ICSS – Seccionales de Caldas, Quindío y Risaralda.

SERVICIO DE OBSTETRICIA EN LOS HOSPITALES Y CLINICAS, SEGUN MUNICIPIOS 3.4.2
1977

Municipios	Partos y abortos					
	Atendido por			Tipo		
	Total	Médico	Enfermera	Espontáneo	Intervenido	Césarea
A. CALDAS						
TOTALES	11.428	8.810	2.618	9.088	1.464	876
Manizales	4.260	4.260	–	3.214	544	502
Aguadas	348	285	63	330	13	5
Anserma	422	248	174	320	54	48
Aranzazu	182	67	115	173	9	–
Belalcázar	178	111	67	155	23	–
Chinchiná	1.263	744	519	902	285	76
Filadelfia	239	126	113	219	20	–
La Dorada	1.142	1.142	–	899	178	65
La Merced	88	38	50	83	5	–
Manzanares	318	128	190	264	37	17
Marmato	11	11	–	11	–	–
Marquetalia	141	119	22	139	2	–
Marulanda	40	32	8	36	4	–
Neira	368	154	214	316	38	14
Pácora	261	80	181	217	33	11
Palestina	172	154	18	168	4	–
Pensilvania	227	100	127	193	16	18
Riosucio	402	160	242	336	7	59
Risaralda	194	106	88	170	24	–
Salamina	486	396	90	324	112	50
Samaná	135	132	3	133	2	–
Supía	205	52	153	183	12	10
Victoria	77	58	19	54	23	–
Viterbo	269	107	162	249	19	1

SERVICIO DE OBSTETRICIA EN LOS HOSPITALES Y CLINICAS, SEGUN MUNICIPIOS 3.4.2
1977

(Conclusión)

Municipios	Partos y abortos					
	Atendido por			Tipo		
	Total	Médico	Enfermera	Espontáneo	Intervenido	Cesárea
B. QUINDIO						
TOTALES	4.604	2.811	1.793	4.194	52	358
Armenia	2.156	2.156	–	1.893	10	253
Buenavista	28	14	14	28	–	–
Calarcá	878	221	657	794	–	84
Circasia	164	138	26	164	–	–
Córdoba	81	17	64	74	7	–
Filandia	118	36	82	111	7	–
Génova	148	36	112	135	8	5
La Tebaida	199	27	172	199	–	–
Montenegro	333	70	263	326	4	3
Pijao	108	34	74	107	–	1
Quimbaya	348	46	302	332	4	12
Salento	43	16	27	31	12	–
C. RISARALDA						
TOTALES	7.012	5.322	1.690	6.235	301	476
Pereira	4.294	4.294	–	3.888	78	328
Apía	204	91	113	165	23	16
Balboa	88	20	68	87	1	–
Belén de Umbría	276	71	205	260	5	11
Guática	92	55	37	92	–	–
La Celia	136	41	95	120	16	–
La Virginia	444	215	229	363	37	44
Marsella	297	96	201	226	71	–
Mistrató	92	46	46	88	4	–
Pueblo Rico	105	58	47	102	3	–
Quinchía	168	74	94	133	34	1
Santa Rosa de Cabal	636	193	443	560	16	60
Santuario	180	68	112	151	13	16

Fuente: Servicios seccionales de salud, Caldas, Quindío y Risaralda.

NUMERO DE CAMAS Y PORCENTAJE OCUPACIONAL, PARA PENSIONADOS Y POR SERVICIOS PARA NO PENSIONADOS, SEGUN MUNICIPIOS 1977 3.4.3

A. SUBSECTOR OFICIAL Y MIXTO

Municipios	Total		No pensionados										Pensionados	
			Medicina		Cirugía		Obstetricia		Pediatría		Otros			
	Camas	Porcentaje ocupacional	Camas	Porcentaje ocupacional	Camas	Porcentaje ocupacional	Camas	Porcentaje ocupacional	Camas	Porcentaje ocupacional	Camas	Porcentaje ocupacional	Camas	Porcentaje ocupacional
A.1 CALDAS														
TOTALES	1.458	60.1	465	61.4	242	74.5	183	54.6	249	51.6	83	64.2	236	54.8
Manizales	669	68.5	167	71.8	199	78.4	66	63.3	50	63.5	83	64.2	104	54.6
Aguadas	54	46.1	21	55.5	10	37.2	5	40.9	10	42.2	–	–	8	42.6
Anserma	40	55.3	14	55.7	3	46.6	6	49.9	11	58.4	–	–	6	59.2
Aranzazu	36	47.7	16	55.7	–	–	5	33.3	6	66.2	–	–	9	28.5
Belalcázar	26	31.4	12	32.3	–	–	5	26.5	6	33.2	–	–	3	30.8
Chinchiná	75	69.4	28	76.8	3	100.0	10	52.6	18	64.7	–	–	16	61.5
Filadelfia	23	56.5	11	58.0	–	–	4	42.4	6	57.8	–	–	2	72.2
La Dorada	97	58.4	21	59.3	12	55.5	22	69.9	20	53.3	–	–	22	52.1
La Merced	10	54.0	3	70.1	–	–	3	27.5	3	65.9	–	–	1	32.0
Manzanares	41	57.9	17	53.8	–	–	6	56.9	9	57.0	–	–	9	71.1
Marmato 1/	8	26.3	3	27.1	–	–	1	50.8	4	19.5	–	–	–	–
Marquetalia	10	57.8	4	55.4	–	–	2	42.2	3	65.3	–	–	1	70.7
Marulanda	9	16.7	4	12.7	–	–	2	6.7	2	20.5	–	–	1	44.9
Neira	35	46.1	16	43.4	–	–	4	46.3	11	54.9	–	–	4	36.2
Pácora	50	46.0	12	78.4	1	100.0	7	46.9	25	23.5	–	–	5	69.2
Palestina	21	40.2	12	42.1	–	–	3	49.9	4	41.7	–	–	2	19.4
Pensilvania	31	51.7	12	53.2	1	41.9	3	38.6	6	52.2	–	–	9	54.0
Riosucio	48	67.1	18	70.8	7	68.0	4	58.0	13	60.7	–	–	6	71.6
Risaralda	15	63.2	5	78.6	–	–	4	49.9	3	67.0	–	–	3	49.2
Salamina	65	61.5	23	62.5	6	45.0	6	55.9	14	65.2	–	–	16	65.2
Samaná	14	32.1	7	28.7	–	–	2	42.3	4	15.4	–	–	1	77.6
Supía	24	51.6	12	52.3	–	–	3	65.8	7	37.6	–	–	2	70.4
Victoria	23	39.6	9	51.6	–	–	4	30.0	8	24.7	–	–	2	60.4
Viterbo	34	42.5	18	36.6	–	–	6	41.9	6	45.1	–	–	4	66.5

1/ Hace referencia a 2 meses de labores solamente.

NUMERO DE CAMAS Y PORCENTAJE OCUPACIONAL PARA PENSIONADOS Y POR SERVICIOS PARA NO PENSIONADOS, SEGUN MUNICIPIOS 1977 3.4.3

A. SUBSECTOR OFICIAL Y MIXTO

(Continuación)

Municipios	Total		No pensionados										Pensionados	
			Medicina		Cirugía		Obstetricia		Pediatría		Otros			
	Camas	Porcentaje ocupacional	Camas	Porcentaje ocupacional	Camas	Porcentaje ocupacional	Camas	Porcentaje ocupacional	Camas	Porcentaje ocupacional	Camas	Porcentaje ocupacional	Camas	Porcentaje ocupacional
A.2 QUINDIO														
TOTALES	651	52.0	180	53.0	94	71.6	111	47.3	153	48.0	8	69.5	105	42.5
Armenia	266	67.3	48	70.4	68	81.5	42	66.2	62	57.1	6	74.3	40	58.1
Buenavista	6	10.6	3	9.1	–	–	1	23.8	2	6.1	–	–	–	–
Calarca	100	55.9	23	69.6	16	69.6	22	47.3	18	52.2	–	–	21	39.1
Circasia	24	21.3	8	28.3	–	–	6	18.3	8	13.9	–	–	2	32.3
Córdoba	15	9.8	6	9.7	–	–	4	9.3	4	9.1	–	–	1	14.8
Filandia 1/	20	36.1	9	38.2	–	–	4	17.1	5	44.8	–	–	2	43.2
Génova	17	31.5	6	34.2	–	–	4	27.3	5	22.6	–	–	2	52.7
La Tebaida	34	48.3	16	51.7	–	–	5	34.6	9	56.9	–	–	4	32.1
Montenegro	53	41.2	18	43.6	2	8.5	8	44.2	11	55.6	2	15.1	12	26.6
Pijao	36	26.1	13	31.0	4	4.5	4	18.0	9	22.6	–	–	6	40.5
Quimbaya	63	50.7	22	63.2	4	38.2	8	54.4	16	54.7	–	–	13	26.2
Salento	17	24.5	8	23.6	–	–	3	11.9	4	35.7	–	–	2	24.2
A.3 RISARALDA														
TOTALES	970	63.6	206	65.7	111	71.1	121	54.2	206	57.5	157	77.1	169	57.8
Pereira 2/	527	76.6	50	81.8	82	84.5	47	81.8	95	68.9	157	77.1	96	71.5
Apía	39	29.0	10	35.0	2	24.0	6	26.0	14	27.0	–	–	7	25.0
Balboa	20	45.0	6	69.0	–	–	5	43.0	5	35.0	–	–	4	26.0
Belén de Umbría	52	53.9	19	70.0	4	21.8	9	43.5	12	45.6	–	–	8	55.5
Guática	18	27.0	6	40.0	–	–	4	19.0	5	19.0	–	–	3	29.0
La Celia	18	26.4	8	29.0	–	–	4	32.1	4	15.3	–	–	2	30.4
La Virginia	47	45.0	15	41.3	5	34.0	7	48.0	13	36.0	–	–	7	73.0
Marsella	51	39.0	19	48.0	5	5.0	16	30.0	3	41.0	–	–	8	37.0
Mistrató	21	49.9	8	84.5	–	–	3	36.7	7	38.7	–	–	3	20.0
Pueblo Rico	17	47.7	7	47.0	–	–	2	58.5	7	45.8	–	–	1	23.7
Quinchía	24	54.8	11	58.5	2	16.7	4	44.5	6	62.8	–	–	1	58.1
Santa Rosa de Cabal	76	55.0	23	68.0	6	66.1	7	60.0	21	48.0	–	–	19	40.8
Santuario	60	48.2	24	63.1	5	51.4	7	32.7	14	40.6	–	–	10	31.4

1/ No incluye Centro de Salud Mental. 2/ Incluye camas del Centro de Salud Mental.
Fuente: Servicios seccionales de salud: Caldas, Quindío y Risaralda.

NUMERO DE CAMAS Y PORCENTAJE OCUPACIONAL, PARA PENSIONADOS Y POR SERVICIOS PARA NO PENSIONADOS, SEGUN MUNICIPIOS 1977 **3.4.3**

B. SUBSECTOR DE LA SEGURIDAD SOCIAL
INSTITUTO DE LOS SEGUROS SOCIALES 1/

(Conclusión)

Municipios	Total		Medicina		Cirugía		Obstetricia		Pediatría		Otros	
	Camas	Porcentaje ocupacional	Camas	Porcentaje ocupacional	Camas	Porcentaje ocupacional	Camas	Porcentaje ocupacional	Camas	Porcentaje ocupacional	Camas	Porcentaje ocupacional
Caldas												
Manizales	127	98.1	47	67.5	30	–	27	52.4	23	47.7	–	–
Quindío												
Armenia	143	54.5	38	62.4	30	58.1	29	44.1	32	44.4	14	71.4
Risaralda												
Pereira	275	63.9	120	56.7	86	71.6	29	70.1	14	66.8	26	54.1

1/ En el ICSS solo existe servicio para pensionados.
Fuente: ICSS – Caldas, Quindío y Risaralda.

ODONTOLOGIA 3.5

PACIENTES ATENDIDOS POR PRIMERA VEZ, POR GRUPOS DE EDAD, SEGUN MUNICIPIOS 1/ 1977 3.5.1

A. SUBSECTOR OFICIAL Y MIXTO

Municipios	Total	Grupos de edad (años)	
		Menos de 15	15 y más 2/
A.1 QUINDIO			
TOTALES	16.956	9.705	7.251
Armenia	7.395	4.180	3.215
Buenavista	183	119	64
Calarcá	1.922	1.132	790
Circasia	340	193	147
Córdoba	497	329	168
Filandia	861	376	485
Génova	501	311	190
La Tebaida	1.446	682	764
Montenegro	1.075	597	478
Pijao	483	305	178
Quimbaya	386	213	173
Salento	428	242	186
Unidades móviles	1.439	1.026	413

Municipios	Total	Grupos de edad (años)	
		Menos de 15	15 y más 2/
A.2 RISARALDA			
TOTALES	17.855	8.523	9.332
Pereira	10.419	5.376	5.043
Apía	754	328	426
Balboa	412	140	272
Belén de Umbría	445	187	258
Dosquebradas	851	454	397
Guática	442	191	251
La Celia	126	46	80
La Virginia	731	405	326
Marsella	1.130	421	709
Mistrató	732	264	468
Pueblo Rico	71	25	46
Quinchía	895	387	508
Santa Rosa de Cabal	456	183	273
Santuario	391	116	275

1/ Incluye áreas urbana y rural.
2/ Incluye gestantes en el departamento del Quindío y en Risaralda gestantes y menores de 4 años.
Nota: Para el departamento de Caldas no hay información disponible.
Fuente: Servicios seccionales de salud – Quindío y Risaralda.

VACUNACIONES 3.6

DOSIS APLICADAS, SEGUN TIPOS DE VACUNAS 3.6.1
1977

Tipos	Total	Primera dosis o única	Segunda dosis	Tercera dosis	Refuerzo o revacunación
					A. CALDAS
TOTALES	96.237	60.107	14.851	9.254	12.025
D.P.T 1/	29.924	11.835	7.643	5.009	5.437
Polio	26.961	11.297	7.208	4.245	4.211
B.C.G. 2/	31.328	29.003	–	–	2.325
Sarampión	8.024	7.972	–	–	52
Viruela	–	–	–	–	–
					B. QUINDIO
TOTALES	63.762	49.731	7.690	5.223	1.118
D.P.T 1/	9.829	5.362	2.537	1.930	–
Polio	17.093	8.647	5.153	3.293	–
B.C.G 2/	14.868	14.712	–	–	156
Sarampión	21.972	21.010	–	–	962
Viruela	–	–	–	–	–
					C. RISARALDA
TOTALES	103.568	63.415	20.348	19.805	–
D.P.T. 1/	31.024	15.691	8.468	6.865	–
Polio	44.012	19.192	11.880	12.940	–
B.C.G. 2/	11.970	11.970	–	–	–
Sarampión	15.162	15.162	–	–	–
Viruela	1.400	1.400	–	–	–

1/ Vacuna triple.
2/ Vacuna contra la tuberculosis
Fuente: Servicios seccionales de salud – Caldas, Quindío y Risaralda.

MOVIMIENTO ASISTENCIAL EN EL SUBSECTOR OFICIAL Y MIXTO, SEGUN MUNICIPIOS 3.7.1
1977

Municipios	Número de camas	Porcentaje ocupacional	Existencia en 1o. de enero de 1977		Entradas durante el año								
					Total		Para protección de la infancia		Para protección de la vejez		Para protección y rehabilitación moral		Para otros servicios
			Hombres	Mujeres	Hombres	Mujeres	Hombres	Mujeres	Hombres	Mujeres	Hombres	Mujeres	Hombres 1/
A. CALDAS													
TOTALES	1.135	86.3	309	582	173	250	74	66	81	153	13	31	5
Manizales	645	92.1	209	397	81	128	43	64	38	39	–	25	–
Aguadas	50	97.1	7	36	2	9	–	–	–	3	2	6	–
Anserma 2/	30	90.2	–	–	18	19	–	–	18	19	–	–	–
Aranzazu 2/	11	98.9	–	–	–	11	–	–	–	11	–	–	–
Chinchiná 2/	15	98.8	–	–	–	17	–	–	–	17	–	–	–
La Dorada	85	79.2	44	22	49	2	31	–	2	2	11	–	5
Manzanares	20	99.2	4	16	2	11	–	–	2	11	–	–	–
Marquetalia	16	96.3	8	6	1	1	–	–	1	1	–	–	–
Neira 2/	16	95.7	–	–	3	14	–	–	3	14	–	–	–
Pácora	37	68.2	3	21	2	1	–	–	2	1	–	–	–
Pensilvania	22	92.0	6	15	3	4	–	–	3	4	–	–	–
Riosucio	89	57.6	17	35	1	4	–	2	1	2	–	–	–
Salamina	62	68.5	11	34	1	4	–	–	1	4	–	–	–
Samaná 2/	15	74.6	–	–	3	9	–	–	3	9	–	–	–
Supía 2/	13	74.6	–	–	4	9	–	–	4	9	–	–	–
Victoria 2/	9	90.8	–	–	3	7	–	–	3	7	–	–	–

1/ Durante el año no se presentaron entradas de mujeres para otros servicios.
2/ Se presentó movimiento a partir de junio de 1977.

MOVIMIENTO ASISTENCIAL EN EL SUBSECTOR OFICIAL Y MIXTO, SEGUN MUNICIPIOS 3.7.1
1977

(Continuación)

Municipios	Número de camas	Porcentaje ocupacional	Existencia en 1o. de enero de 1977		Entradas durante el año									
					Total		Para protección de la infancia		Para protección de la vejez		Protección y rehabilitación moral		Para otros servicios	
			Hombres	Mujeres	Hombres	Mujeres	Hombres	Mujeres	Hombres	Mujeres	Hombres	Mujeres	Hombres	Mujeres
B. QUINDIO														
TOTALES	743	70.3	170	251	77	282	26	167	19	22	8	43	24	50
Armenia	550	63.7	103	160	64	218	20	114	15	11	5	43	24	50
Calarcá	141	87.8	67	39	13	64	6	53	4	11	3	–	–	–
Génova	52	91.5	–	52	–	–	–	–	–	–	–	–	–	–
C. RISARALDA														
TOTALES	743	80.0	170	139	144	234	109	112	35	20	–	102	–	–
Pereira	502	82.7	170	139	144	175	109	53	35	20	–	102	–	–
Santa Rosa de Cabal 1/	80	52.6	–	–	–	59	–	59	–	–	–	–	–	–

1/ Información a partir de junio de 1977.

Municipios	Salidas durante el año										Existencias en 31 de diciembre de 1977	
	Total		Por edad cumplida		Por entrega a padres o acudientes		Por muerte		Por otras causas			
	Hombres	Mujeres	Hombres	Mujeres	Hombres	Mujeres	Hombres	Mujeres	Hombres	Mujeres	Hombres	Mujeres
A. CALDAS												
TOTALES	171	201	41	45	55	58	44	76	31	22	311	631
Manizales	101	147	37	44	28	51	24	39	12	13	189	378
Aguadas	1	8	–	–	–	4	1	2	–	2	8	37
Anserma 2/	6	2	–	–	2	–	3	2	1	–	12	17
Aranzazu 2/	–	1	–	–	–	–	–	–	–	1	–	10
Chinchiná 2/	–	2	–	–	–	–	–	2	–	–	–	15
La Dorada	48	2	4	–	25	–	3	2	16	–	45	22
Manzanares	1	12	–	–	–	1	–	11	1	–	5	15
Marquetalia	2	–	–	–	–	–	2	–	–	–	7	7
Neira 2/	–	2	–	–	–	1	–	1	–	–	3	12
Pácora	1	3	–	–	–	–	1	2	–	1	4	19
Pensilvania	4	3	–	–	–	–	4	3	–	–	5	16
Riosucio	2	10	–	1	–	1	2	4	–	4	16	29
Salamina	3	5	–	–	–	–	2	4	1	1	9	33
Samaná 2/	1	–	–	–	–	–	1	–	–	–	2	9
Supía 2/	–	2	–	–	–	–	–	2	–	–	4	7
Victoria 2/	1	2	–	–	–	–	1	2	–	–	2	5

2/ Se presentó movimiento a partir de junio de 1977.

MOVIMIENTO ASISTENCIAL EN EL SUBSECTOR OFICIAL Y MIXTO, SEGUN MUNICIPIOS 3.7.1
1977

(Conclusión)

Municipios	Salidas durante el año									Existencias en 31 de diciembre de 1977	
	Total		Por edad cumplida 1/	Por entrega a padres o acudientes		Por muerte		Por otras causas			
	Hombres	Mujeres	Hombres	Hombres	Mujeres	Hombres	Mujeres	Hombres	Mujeres	Hombres	Mujeres
B. QUINDIO											
TOTALES	126	323	18	34	160	25	14	49	149	121	210
Armenia	101	205	3	31	154	22	9	45	42	66	173
Calarcá	25	66	15	3	6	3	5	4	55	55	37
Génova	–	52	–	–	–	–	–	–	52	–	–
C. RISARALDA											
TOTALES	128	205	8	56	73	20	17	44	115	186	168
Pereira	128	156	8	56	58	20	17	44	81	186	158
Santa Rosa de Cabal	–	49	–	–	15	–	–	–	34	–	10

1/ *Durante el año no se presentaron salidas de mujeres por edad cumplida.*
En "La Casa de la Joven" de la ciudad de Pereira y en "La Casa del Amparo de la Sagrada Familia" de Santa Rosa de Cabal se presentó movimiento a partir de junio de 1977.
Fuente: DANE. Regional.

POBLACION AFILIADA AL ISS 3.8

POBLACION AFILIADA AL ISS, POR RAMA DE ACTIVIDAD ECONOMICA, SEGUN MUNICIPIOS 3.8.1
1977

Municipios 1/	Total	Agricultura ganadería, silvicultura, caza y pesca	Industria manufacturera	Construcción	Agua, luz y energía eléctrica	Servicios prestados al público	Comercio	Transporte, bodegas y comunicaciones	Mal designados, e independientes
									A. CALDAS
TOTALES	44.577	10.002	12.326	2.787	1.630	6.382	8.401	1.693	1.356
Manizales	27.604	1.618	9.382	1.904	1.487	4.740	5.949	1.240	1.284
Aguadas	573	302	87	–	–	76	102	5	1
Anserma	1.518	600	163	234	8	139	293	78	3
Aranzazu	340	153	20	59	17	17	67	5	2
Belalcázar	473	383	2	–	3	24	59	2	–
Chinchiná	2.509	1.204	520	185	–	233	313	52	2
Filadelfia	422	298	74	11	3	3	30	3	–
La Dorada	2.316	753	191	69	29	474	597	149	54
La Merced	330	266	17	16	–	4	21	6	–
Manzanares	318	142	41	10	6	39	76	2	2
Marquetalia	166	101	15	7	–	11	28	4	–
Marulanda	151	95	17	13	1	7	18	–	–
Neira	1.253	553	578	3	6	45	60	8	–
Pácora	623	366	81	22	6	68	70	9	1
Palestina	1.176	913	177	–	–	37	37	2	–
Pensilvania	404	252	37	6	4	40	65	–	–
Riosucio	626	226	79	15	–	97	166	37	6
Risaralda	751	605	31	–	11	22	82	–	–
Salamina	874	257	78	190	24	109	159	56	1
Samaná	58	1	8	–	–	13	34	2	–
Supía	412	176	66	37	3	58	54	18	–
Victoria	235	191	2	–	11	15	16	–	–
Villamaría	860	268	509	1	5	77	–	–	–
Viterbo	585	279	151	5	6	34	95	15	–

1/ En Marmato no se presta servicio.

POBLACION AFILIADA AL ISS, POR RAMA DE ACTIVIDAD ECONOMICA, SEGUN MUNICIPIOS 3.8.1
1977

(Conclusión)

Municipios	Total	Agricultura, ganadería, caza, pesca, y minería	Industria manufacturera	Construcción	Agua, luz y energía eléctrica	Servicios prestados al público	Comercio	Transporte, bodegas y comunicaciones	Mal designada e independientes
B. QUINDIO									
TOTALES	23.131	8.456	3.040	693	233	3.227	5.088	1.227	1.167
Armenia	13.644	1.292	2.693	555	197	2.574	4.336	1.026	971
Buenavista	287	276	–	3	–	1	7	–	–
Calarcá	2.286	1.318	104	86	28	294	386	53	17
Circasia	505	417	3	–	3	27	17	37	1
Córdoba	365	331	5	3	2	16	8	–	–
Filandia	392	365	–	–	–	17	10	–	–
Génova	636	543	3	3	3	47	35	2	–
La Tebaida	798	518	120	–	–	36	19	48	57
Montenegro	1.770	1.367	72	37	–	93	104	17	80
Pijao	566	470	4	1	–	34	27	9	21
Quimbaya	1.545	1.273	34	5	–	73	128	32	–
Salento	337	286	2	–	–	15	11	3	20
C. RISARALDA									
TOTALES	46.567	7.462	18.157	1.513	517	5.202	10.914	1.817	985
Pereira	35.160	3.403	13.049	1.265	473	4.449	10.109	1.568	844
Apía	383	294	5	–	–	27	17	2	38
Balboa	302	263	2	–	–	7	24	6	–
Belén de Umbría	622	480	58	–	4	36	36	8	–
Dosquebradas	4.927	551	3.611	53	12	315	170	129	86
Guática	96	71	2	–	–	14	9	–	–
La Celia	220	186	3	–	1	8	20	2	–
La Virginia	1.557	193	1.016	122	4	57	129	30	6
Marsella	714	591	32	–	3	29	39	20	–
Mistrató	72	45	4	–	–	11	10	2	–
Pueblo Rico	73	27	14	–	–	10	22	–	–
Quinchía	187	115	4	10	–	20	37	1	–
Santa Rosa de Cabal	1.717	822	326	59	19	171	265	44	11
Santuario	537	421	31	4	1	48	27	5	–

Fuente: ISS – Seccionales de Caldas, Quindío y Risaralda.

COMPOSICION PORCENTUAL DE LA POBLACION AFILIADA AL ISS, SEGUN SECTORES ECONOMICOS 1977 3.8.2

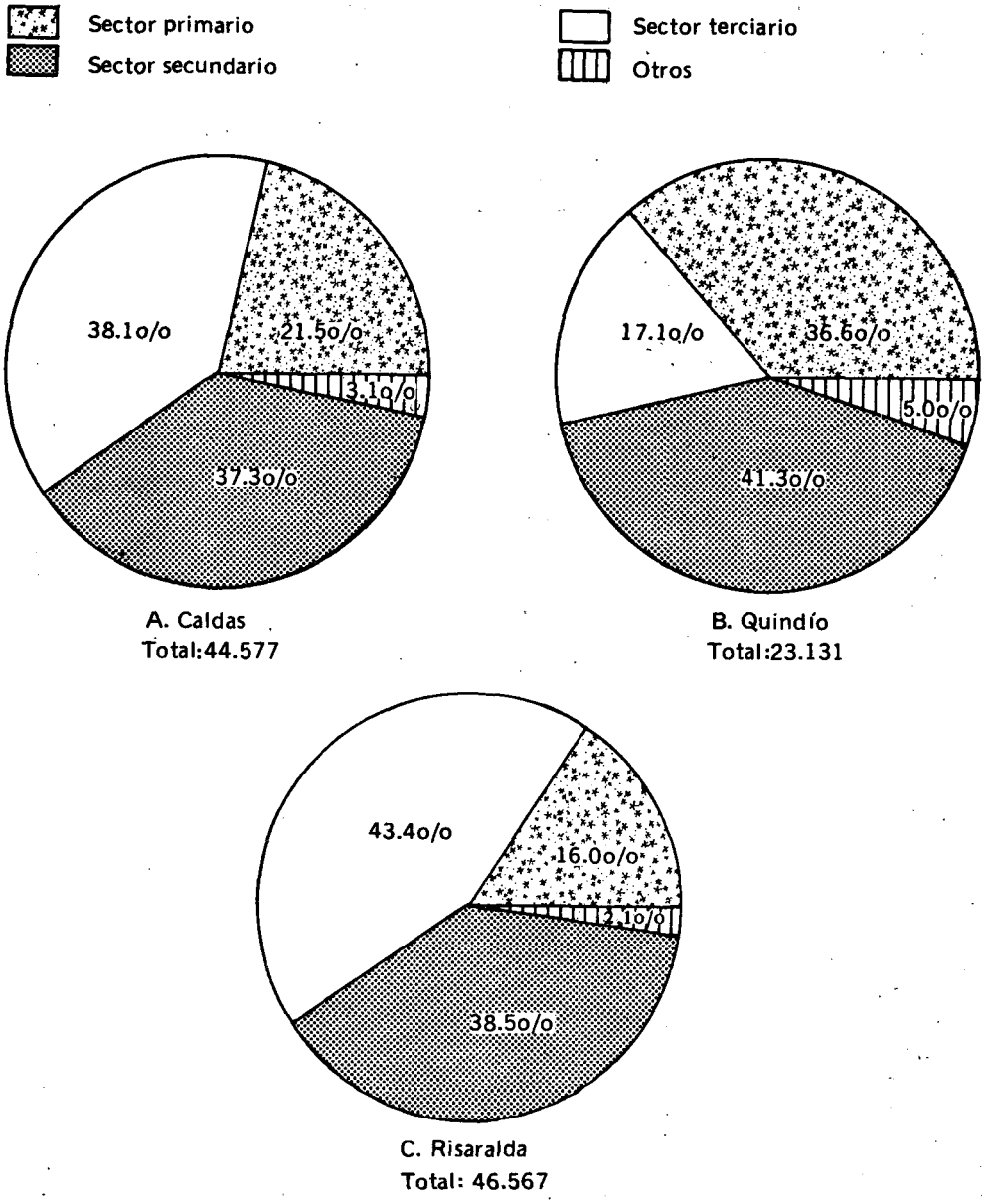

NOTA: El sector primario comprende: agricultura, ganadería, silvicultura, caza, pesca y minería: el sector secundario: industria manufacturera, construcción, agua, luz y energía eléctrica; el sector terciario: servicios prestados al público, comercio, transporte, bodegas y comunicaciones; otros incluye: mal designados e independientes.

SALARIO SEMANAL PROMEDIO DE LOS TRABAJADORES AFILIADOS AL ISS, POR RAMA DE ACTIVIDAD ECONOMICA, SEGUN MUNICIPIOS 1977 3.8.3

(Pesos)

Municipios	Agricultura, ganadería, silvicultura caza y pesca	Industria manufacturera	Construcción	Agua, luz y energía eléctrica	Servicios prestados al público	Comercio	Transporte bodegas y comunicaciones	Mal designados e independientes
A. CALDAS								
Manizales	733.76	644.27	542.56	841.36	646.56	775.31	606.32	531.88
Aguadas	301.88	413.00	–	–	593.16	1.034.49	567.00	413.00
Anserma	360.45	431.40	634.58	413.00	414.11	561.03	503.10	1.169.00
Aranzazu	303.20	413.00	435.54	515.53	413.00	638.15	413.00	1.060.50
Belalcázar	480.38	567.00	–	634.66	586.25	794.44	567.00	–
Chinchiná	392.92	872.64	511.87	–	428.23	536.46	473.73	1.547.00
Filadelfia	324.51	417.16	553.00	413.00	413.00	777.47	464.33	
La Dorada	382.05	521.04	735.30	522.34	428.85	630.09	590.49	645.56
La Merced	305.53	386.65	610.31	–	413.00	606.67	472.50	413.00
Manzanares	305.54	413.00	413.00	490.00	440.64	935.51	413.00	567.00
Marquetalia	301.00	413.00	–	–	413.00	703.25	413.00	–
Marulanda	313.60	436.47	436.69	413.00	413.00	691.83	–	–
Neira	357.68	541.77	464.33	413.00	413.00	579.25	413.00	–
Pácora	301.92	413.00	413.00	413.00	420.10	742.90	413.00	770.00
Palestina	391.84	421.90	–	–	442.70	592.77	413.00	–
Pensilvania	329.89	413.57	438.67	579.25	428.40	913.55	–	–
Riosucio	394.85	444.37	423.27	–	420.94	671.62	707.95	747.83
Risaralda	364.03	427.90	–	693.64	413.00	714.34	413.00	–
Salamina	321.81	522.13	460.34	1.106.58	418.65	644.92	422.13	413.00
Samaná	301.00	413.00	–	–	413.00	831.56	413.00	–
Supía	323.99	409.71	509.11	634.67	378.36	626.76	413.00	–
Victoria	384.60	413.00	–	–	447.07	1.015.00	–	–
Villamaría	335.63	526.17	413.00	413.00	421.64	–	–	–
Viterbo	573.87	597.73	1.356.60	942.66	640.70	794.16	1.032.00	–

SALARIO SEMANAL PROMEDIO DE LOS TRABAJADORES AFILIADOS AL ISS POR RAMA DE ACTIVIDAD ECONOMICA, SEGUN MUNICIPIOS 1977 3.8.3

(Conclusión) (Pesos)

Municipios	Agricultura ganadería, silvicultura, caza y pesca	Industria manufacturera	Construcción	Agua, luz y energía eléctrica	Servicios prestados al público	Comercio	Transporte bodegas y comunicaciones	Mal designados e independientes
B. QUINDIO								
Armenia	454.70	563.88	681.88	724.41	852.09	843.44	787.14	794.37
Buenavista	430.83	–	634.67	–	413.00	994.00	–	–
Calarcá	437.68	456.41	727.11	690.25	538.93	670.62	564.36	983.29
Circasia	418.39	413.00	–	413.00	475.74	733.77	413.00	413.00
Córdoba	432.82	413.00	567.00	413.00	598.50	856.63	–	–
Filandia	427.88	–	–	–	482.18	876.40	–	–
Génova	416.02	413.00	413.00	413.00	497.89	774.20	591.50	–
La Tebaida	458.93	451.38	–	–	452.86	689.32	413.00	632.46
Montenegro	429.30	413.00	611.27	–	524.01	777.81	440.18	667.36
Pijao	419.87	413.00	413.00	–	428.03	730.33	413.00	711.33
Quimbaya	426.13	417.52	484.40	–	459.51	695.30	442.31	–
Salento	415.30	413.00	–	–	474.60	665.64	413.00	490.00
C. RISARALDA								
Pereira	538.71	789.59	722.74	683.54	1.036.85	1.002.27	904.50	897.72
Apía	418.21	567.00	–	–	567.00	1.046.29	567.00	612.68
Balboa	425.88	567.00	–	–	596.00	890.75	567.00	–
Belén de Umbría	480.84	627.22	–	834.75	572.63	857.88	567.00	–
Dosquebradas	556.84	940.54	756.66	958.41	719.57	1.303.31	570.58	793.03
Guática	401.95	567.00	–	–	581.50	1.007.22	–	–
La Celia	430.61	567.00	–	567.00	567.00	1.185.45	567.00	–
La Virginia	512.05	811.17	1.026.70	864.50	570.56	966.10	619.96	828.33
Marsella	477.71	573.34	–	856.33	574.00	789.38	567.00	–
Mistrató	430.11	567.00	–	–	567.00	949.20	567.00	–
Pueblo Rico	413.00	596.00	–	–	567.00	744.22	–	–
Quinchía	459.82	567.00	541.10	–	577.15	844.54	567.00	–
Santa Rosa de Cabal	463.87	610.65	844.15	770.00	663.40	862.10	630.79	680.27
Santuario	441.53	573.54	733.25	770.00	598.93	890.55	659.40	–

Fuente: ISS. Seccionales de Caldas, Quindío y Risaralda.

Educación 4

OBJETIVOS:

Entre los principales objetivos de las investigaciones del sector educativo se tienen:

- Poseer un directorio de establecimientos dedicados a los diferentes niveles y/o modalidades de enseñanza.

- Determinar el número de alumnos matriculados, examinados y aprobados por curso y áreas, para las enseñanzas preprimaria, primaria, secundaria y superior.

- Establecer cuales son los recursos del personal docente en cada establecimiento; su calificación, dedicación, experiencia y nivel académico.

Cobertura:

La investigación se hace en todos los establecimientos oficiales y no oficiales que imparten educación preprimaria, básica primaria, básica secundaria, media vocacional, enseñanzas varias y superior.

Conceptos básicos:

Establecimientos educativos: institución organizada administrativa y académicamente, para impartir enseñanza. Posee las siguientes características:

- Un nombre o denominación del establecimiento
- Un nombre o razón social del propietario
- Una ubicación, dirección, municipio, departamento

La planta física no define el establecimiento, en ella pueden funcionar varios establecimientos.

Educación preprimaria: Se destina a los niños menores de 6 años, es no gradual y estimula el desarrollo físico–espiritual del niño.

Educación primaria: se imparte a la población escolar a partir de los 6 años de edad y su duración es de 5 grados.

Educación secundaria: es la continuación de la primaria y comprende 6 grados de escolaridad, 4 básicos y 2 de vocacional, divididos en las siguientes modalidades de bachillerato:

Académico
Pedagógico
Industrial
Comercial
Agropecuario
Promoción social

Enseñanza media diversificada: es la modalidad de enseñanza media que bajo una misma administración ofrece planes de estudios integrados.

Educación superior: Es la que se imparte después de la secundaria y tiene por finalidad la formación profesional o técnica en las diferentes áreas del conocimiento.

Servicio nacional de aprendizaje: son sus objetivos la promoción social del trabajador a través de su formación integral, dar formación profesional a los trabajadores de todas las actividades económicas y en todos los niveles de empleo y organizar programas de formación profesional para trabajadores adultos.

Metodología: para el número de alumnos matriculados se tuvieron en cuenta las cifras registradas durante todo el período académico.

Establecimientos: el número corresponde realmente a aquellas instituciones que brindan el tipo o modalidad de enseñanza que se va a estudiar, así: si un establecimiento ofrece enseñanzas primaria y bachillerato académico, este establecimiento se consideró en forma independiente tanto para primaria como para secundaria.

Personal docente servicios: se consideró aquel personal cuyo servicio se registra estadísticamente para cada establecimiento y para cada nivel de enseñanza, en donde se desempeña como docente; por lo tanto su contabilización se realiza independientemente del carácter individual de las personas que conforman el conjunto en referencia.

ENSEÑANZA PREPRIMARIA 1/ 4.1

NUMERO DE ESTABLECIMIENTOS, POR SECTOR, SEGUN MUNICIPIOS 1977 4.1.1

Municipios	Total	Oficiales	No oficiales
			A. CALDAS
TOTALES	41	22	19
Manizales	20	5	15
Aguadas	1	1	–
Anserma	1	1	–
Aranzazu	1	1	–
Chinchiná	2	1	1
Filadelfia	2	2	–
Manzanares	1	1	–
Marquetalia	1	1	–
Neira	1	1	–
Pácora	1	1	–
Pensilvania	3	3	–
Riosucio	2	2	–
Risaralda	1	1	–
Salamina	2	–	2
Supía	1	1	–
Villamaría	1	–	1
			B. RISARALDA
TOTALES	20	8	12
Pereira	12	3	9
Apía	1	1	–
Dosquebradas	2	–	2
Pueblo Rico	2	2	–
Santa Rosa de Cabal	3	2	1

1/ No hay información disponible sobre enseñanza pre-primaria para el departamento del Quindío.

NUMERO DE ALUMNOS MATRICULADOS, POR SECTOR, EDAD Y SEXO, SEGUN MUNICIPIOS 4.1.2
1977

Municipios	Oficiales									
	Total		4 años		5		6		7 y más	
	Hombres	Mujeres	Hombres	Mujeres	Hombre	Mujeres	Hombres	Mujeres	Hombres	Mujeres
A. CALDAS										
TOTALES	500	567	89	79	242	325	156	161	13	2
Manizales	225	242	38	36	104	117	83	89	–	–
Aguadas	14	9	–	–	2	2	12	7	–	–
Anserma	15	15	–	–	–	–	15	15	–	–
Aranzazu	12	18	4	6	5	10	3	2	–	–
Chinchiná	22	44	–	–	17	33	5	11	–	–
Filadelfia	18	28	1	1	17	27	–	–	–	–
Manzanares	29	–	–	–	5	–	13	–	11	–
Marquetalia	–	30	–	–	–	20	–	10	–	–
Neira	19	20	–	–	8	12	10	7	1	1
Pácora	21	11	1	1	18	9	1	1	1	–
Pensilvania	75	72	32	27	35	37	8	8	–	–
Riosucio	27	41	5	2	22	34	–	5	–	–
Risaralda	10	22	8	6	1	14	1	1	–	1
Salamina	–	–	–	–	–	–	–	–	–	–
Supía	13	15	–	–	8	10	5	5	–	–
Villamaría	–	–	–	–	–	–	–	–	–	–
B. RISARALDA										
TOTALES	162	175	52	50	74	90	33	32	3	3
Pereira	63	47	20	16	31	23	9	5	3	3
Apía	7	15	–	–	7	15	–	–	–	–
Dosquebradas	–	–	–	–	–	–	–	–	–	–
Pueblo Rico	61	80	24	28	13	27	24	25	–	–
Santa Rosa de Cabal	31	33	8	6	23	25	–	2	–	–

NUMERO DE ALUMNOS MATRICULADOS, POR SECTOR, EDAD Y SEXO, SEGUN MUNICIPIOS 4.1.2
1977

(Conclusión)

Municipios	No oficiales									
	Total		4 años		5		6		7 y más	
	Hombres	Mujeres	Hombres	Mujeres	Hombres	Mujeres	Hombres	Mujeres	Hombres	Mujeres
A. CALDAS										
TOTALES	398	404	92	117	224	207	70	70	12	10
Manizales	310	314	70	96	179	164	49	44	12	10
Aguadas	–	–	–	–	–	–	–	–	–	–
Anserma	–	–	–	–	–	–	–	–	–	–
Aranzazu	–	–	–	–	–	–	–	–	–	–
Chinchiná	20	11	4	3	16	8	–	–	–	–
Filadelfia	–	–	–	–	–	–	–	–	–	–
Manzanares	–	–	–	–	–	–	–	–	–	–
Marquetalia	–	–	–	–	–	–	–	–	–	–
Neira	–	–	–	–	–	–	–	–	–	–
Pácora	–	–	–	–	–	–	–	–	–	–
Pensilvania	–	–	–	–	–	–	–	–	–	–
Riosucio	–	–	–	–	–	–	–	–	–	–
Risaralda	–	–	–	–	–	–	–	–	–	–
Salamina	30	36	7	11	15	20	8	5	–	–
Supía	–	–	–	–	–	–	–	–	–	–
Villamaría	38	43	11	7	14	15	13	21	–	–
B. RISARALDA										
TOTALES	430	892	68	101	297	272	52	198	13	321
Pereira	350	854	60	96	236	246	41	191	13	321
Apía	–	–	–	–	–	–	–	–	–	–
Dosquebradas	68	22	7	3	50	12	11	7	–	–
Pueblo Rico	–	–	–	–	–	–	–	–	–	–
Santa Rosa de Cabal	12	16	1	2	11	14	–	–	–	–

PERSONAL DOCENTE SERVICIO, POR SECTOR Y NIVEL ACADEMICO ALCANZADO, SEGUN MUNICIPIOS 4.1.3
1977

Municipios	Oficiales				No oficiales				
	Total	Secundaria técnica	Normalista	Universitaria pedagógica	Total	Bachillerato	Normalista	Universitaria pedagógica	Universitaria no pedagógica
A. CALDAS									
TOTALES	30	2	28	–	32	11	20	1	–
Manizales	10	2	8	–	23	7	15	1	–
Aguadas	1	–	1	–	–	–	–	–	–
Anserma	1	–	1	–	–	–	–	–	–
Aranzazu	1	–	1	–	–	–	–	–	–
Chinchiná	2	–	2	–	1	–	1	–	–
Filadelfia	2	–	2	–	–	–	–	–	–
Manzanares	1	–	1	–	–	–	–	–	–
Marquetalia	1	–	1	–	–	–	–	–	–
Neira	2	–	2	–	–	–	–	–	–
Pácora	1	–	1	–	–	–	–	–	–
Pensilvania	3	–	3	–	–	–	–	–	–
Riosucio	3	–	3	–	–	–	–	–	–
Risaralda	1	–	1	–	–	–	–	–	–
Salamina	–	–	–	–	2	1	1	–	–
Supía	1	–	1	–	–	–	–	–	–
Villamaría	–	–	–	–	6	3	3	–	–
B. RISARALDA									
TOTALES	10	–	8	2	33	12	12	8	1
Pereira	4	–	2	2	29	11	9	8	1
Apía	1	–	1	–	–	–	–	–	–
Dosquebradas	–	–	–	–	3	1	2	–	–
Pueblo Rico	3	–	3	–	–	–	–	–	–
Santa Rosa de Cabal	2	–	2	–	1	–	1	–	–

PERSONAL DOCENTE SERVICIO, POR SECTOR Y CATEGORIAS EN EL ESCALAFON, SEGUN MUNICIPIOS 1977 4.1.4

Municipios	Oficiales					No oficiales					
	Total	Sin cate-goría	1a.	2a.	3a.	Total	Sin cate-goría	1a.	2a.	3a.	4a.
A. CALDAS											
TOTALES	30	3	23	3	1	32	13	6	11	–	2
Manizales	10	3	6	–	1	23	9	4	9	–	1
Aguadas	1	–	1	–	–	–	–	–	–	–	–
Anserma	1	–	1	–	–	–	–	–	–	–	–
Aranzazu	1	–	1	–	–	–	–	–	–	–	–
Chinchiná	2	–	2	–	–	1	–	1	–	–	–
Filadelfia	2	–	2	–	–	–	–	–	–	–	–
Manzanares	1	–	1	–	–	–	–	–	–	–	–
Marquetalia	1	–	1	–	–	–	–	–	–	–	–
Neira	2	–	2	–	–	–	–	–	–	–	–
Pácora	1	–	1	–	–	–	–	–	–	–	–
Pensilvania	3	–	1	2	–	–	–	–	–	–	–
Riosucio	3	–	3	–	–	–	–	–	–	–	–
Risaralda	1	–	-	1	–	–	–	–	–	–	–
Salamina	–	–	–	–	–	2	1	–	1	–	–
Supía	1	–	1	–	–	–	–	–	–	–	–
Villamaría	–	–	–	–	–	6	3	1	1	–	1
B. RISARALDA											
TOTALES	10	–	4	5	1	33	10	16	6	1	–
Pereira	4	–	2	1	1	29	10	13	5	1	–
Apía	1	–	1	–	–	–	–	–	–	–	–
Dosquebradas	–	–	–	–	–	3	–	2	1	–	–
Pueblo Rico	3	–	–	3	–	–	–	–	–	–	–
Santa Rosa de Cabal	2	–	1	1	–	1	–	1	–	–	–

NUMERO DE ESTABLECIMIENTOS, POR AREA, SECTOR Y SEXO, SEGUN MUNICIPIOS 4.2.1
1977

Municipios	Urbana								Rural 1/			
	Oficiales				No oficiales							
	Total	Para hombres	Para mujeres	Mixtos	Total	Para hombres	Para mujeres	Mixtos	Total	Para hombres	Para mujeres	Mixtos
A. CALDAS												
TOTALES	165	38	50	77	28	6	4	18	889	12	9	868
Manizales	61	12	16	33	22	6	3	13	55	1	1	53
Aguadas	6	–	2	4	–	–	–	–	58	–	–	58
Anserma	8	2	4	2	–	–	–	–	48	–	–	48
Aranzazu	4	2	2	–	–	–	–	–	35	–	–	35
Belalcázar	2	1	1	–	–	–	–	–	25	–	–	25
Chinchiná	8	2	2	4	1	–	–	1	19	–	–	19
Filadelfia	2	1	1	–	–	–	–	–	25	–	–	25
La Dorada	13	2	3	8	2	–	–	2	11	–	–	11
La Merced	2	1	1	–	–	–	–	–	14	–	–	14
Manzanares	3	–	–	3	–	–	–	–	35	–	–	35
Marmato	2	1	1	–	–	–	–	–	10	–	–	10
Marquetalia	2	1	1	–	–	–	–	–	25	–	–	25
Marulanda	2	1	–	1	–	–	–	–	12	–	–	12
Neira	5	1	2	2	–	–	–	–	40	–	–	40
Pácora	4	–	–	4	–	–	–	–	46	1	1	44
Palestina	2	–	–	2	–	–	–	–	16	1	–	15
Pensilvania	6	–	–	6	–	–	–	–	81	3	2	76
Riosucio	8	2	4	2	–	–	–	–	65	2	1	62
Risaralda	2	1	1	–	–	–	–	–	34	1	1	32
Salamina	8	2	2	4	2	–	1	1	43	1	1	41
Samaná	2	1	1	–	–	–	–	–	105	2	2	101
Supía	4	1	2	1	–	–	–	–	32	–	–	32
Victoria	2	1	1	–	–	–	–	–	15	–	–	15
Villamaría	3	2	1	–	1	–	–	1	28	–	–	28
Viterbo	4	1	2	1	–	–	–	–	12	–	–	12

1/ Comprende oficial y no oficial.
Fuente: DANE, Regional.

NUMERO DE ESTABLECIMIENTOS, POR AREA, SECTOR Y SEXO, SEGUN MUNICIPIOS 4.2.1
1977

(Conclusión)

Municipios	Urbana								Rural			
	Oficiales				No oficiales				Oficiales			
	Total	Para hombres	Para mujeres	Mixtos	Total	Para hombres	Para mujeres	Mixtos	Total	Para hombres	Para mujeres	Mixtos
B. QUINDIO												
TOTALES	100	26	37	37	21	1	4	16	222	2	3	217
Armenia	47	9	12	26	17	1	2	14	19	–	–	19
Buenavista	2	1	1	–	–	–	–	–	11	–	–	11
Calarcá	16	4	7	5	1	–	–	1	34	1	1	32
Circasia	4	1	2	1	–	–	–	–	21	–	1	20
Córdoba	2	1	1	–	–	–	–	–	9	–	–	9
Filandia	2	1	1	–	1	–	1	–	23	–	–	23
Génova	4	1	3	–	–	–	–	–	26	–	–	26
La Tebaida	4	2	2	–	–	–	–	–	6	–	–	6
Montenegro	5	1	2	2	1	–	–	1	20	1	1	18
Pijao	5	2	2	1	1	–	1	–	15	–	–	15
Quimbaya	7	2	3	2	–	–	–	–	25	–	–	25
Salento	2	1	1	–	–	–	–	–	13	–	–	13
C. RISARALDA												
TOTALES	145	44	49	52	23	3	11	9	483	6	5	472
Pereira	64	21	22	21	14	2	6	6	91	4	3	84
Apía	5	1	2	2	–	–	–	–	32	–	–	32
Balboa	2	1	1	–	–	–	–	–	20	–	–	20
Belén de Umbría	4	2	1	1	–	–	–	–	39	–	–	39
Dosquebradas	29	4	6	19	5	1	2	2	24	–	–	24
Guática	2	1	1	–	–	–	–	–	34	1	1	32
La Celia	3	1	1	1	–	–	–	–	22	–	–	22
La Virginia	6	3	2	1	1	–	–	1	3	–	–	3
Marsella	4	1	1	2	–	–	–	–	31	–	–	31
Mistrató	2	1	1	–	–	–	–	–	31	–	–	31
Pueblo Rico	2	1	1	–	–	–	–	–	34	1	1	32
Quinchía	5	1	3	1	–	–	–	–	54	–	–	54
Santa Rosa de Cabal	13	3	6	4	2	–	2	–	41	–	–	41
Santuario	4	3	1	–	1	–	1	–	27	–	–	27

Fuente: DANE, Regional.

NUMERO DE ALUMNOS MATRICULADOS, POR AREA, SECTOR Y SEXO, SEGUN MUNICIPIOS 4.2.2
1977

Municipios	Urbana						Rural		
	Oficiales			No oficiales			Oficiales		
	Total	Hombres	Mujeres	Total	Hombres	Mujeres	Total	Hombres	Mujeres
A. CALDAS									
TOTALES	72.617	35.610	37.007	5.466	2.786	2.680	54.239	27.883	26.356
Manizales	33.053	15.880	17.173	4.349	2.357	1.992	4.693	2.418	2.275
Aguadas	1.909	966	943	–	–	–	3.181	1.578	1.603
Anserma	2.944	1.385	1.559	–	–	–	2.956	1.545	1.411
Aranzazu	1.192	611	581	–	–	–	1.594	809	785
Belalcázar	939	499	440	–	–	–	1.341	704	637
Chinchiná	4.992	2.397	2.595	124	80	44	1.758	924	834
Filadelfia	1.049	528	521	–	–	–	1.753	899	854
La Dorada	6.400	3.141	3.259	192	108	84	1.059	573	486
La Merced	572	259	313	–	–	–	930	478	452
Manzanares	1.495	757	738	–	–	–	2.130	1.091	1.039
Marmato	232	126	106	–	–	–	767	380	387
Marquetalia	832	409	423	–	–	–	1.504	786	718
Marulanda	372	171	201	–	–	–	603	288	315
Neira	1.775	873	902	–	–	–	2.343	1.207	1.136
Pácora	1.211	652	559	–	–	–	2.262	1.176	1.086
Palestina	925	467	458	–	–	–	1.501	816	685
Pensilvania	1.393	698	695	–	–	–	4.393	2.234	2.159
Riosucio	2.378	1.167	1.211	–	–	–	4.957	2.623	2.334
Risaralda	863	445	418	–	–	–	2.225	1.169	1.056
Salamina	1.820	1.055	765	374	27	347	2.338	1.165	1.173
Samaná	936	474	462	–	–	–	5.053	2.534	2.519
Supía	1.254	615	639	–	–	–	1.892	962	930
Victoria	706	326	380	–	–	–	856	435	421
Villamaría	1.393	737	656	427	214	213	1.711	844	867
Viterbo	1.982	972	1.010	–	–	–	439	245	194

NUMERO DE ALUMNOS MATRICULADOS, POR AREA, SECTOR Y SEXO, SEGUN MUNICIPIOS 4.2.2

(Conclusión) 1977

Municipios	Urbana						Rural		
	Oficiales			No oficiales			Oficiales		
	Total	Hombres	Mujeres	Total	Hombres	Mujeres	Total	Hombres	Mujeres
B. QUINDIO									
TOTALES	41.804	20.667	21.137	3.922	1.862	2.060	13.174	6.881	6.293
Armenia	22.600	11.214	11.386	3.230	1.763	1.467	1.173	611	562
Buenavista	318	155	163	–	–	–	356	182	174
Calarcá	6.103	2.873	3.230	86	55	31	2.866	1.512	1.354
Circasia	1.730	851	879	–	–	–	1.283	687	596
Córdoba	416	204	212	–	–	–	391	190	201
Filandia	472	318	154	175	–	175	1.547	783	764
Génova	1.085	473	612	–	–	–	1.012	532	480
La Tebaida	2.108	1.070	1.038	–	–	–	326	174	152
Montenegro	2.745	1.443	1.302	207	44	163	1.315	676	639
Pijao	899	434	465	224	–	224	650	347	303
Quimbaya	2.892	1.412	1.480	–	–	–	1.757	938	819
Salento	436	220	216	–	–	–	498	249	249
C. RISARALDA									
TOTALES	52.533	27.013	25.520	6.259	2.171	4.088	26.563	13.812	12.751
Pereira	25.733	13.330	12.403	4.268	1.464	2.804	7.032	3.698	3.334
Apía	1.191	570	621	–	–	–	1.495	808	687
Balboa	442	238	204	–	–	–	861	452	409
Belén de Umbría	1.559	750	809	–	–	–	2.183	1.116	1.067
Dosquebradas	9.585	4.866	4.719	1.215	656	559	1.492	721	771
Guática	553	283	270	–	–	–	1.623	854	769
La Celia	716	376	340	–	–	–	702	388	314
La Virginia	3.013	1.545	1.468	203	51	152	146	68	78
Marsella	1.296	642	654	–	–	–	1.662	884	778
Mistrató	635	330	305	–	–	–	1.149	570	579
Pueblo Rico	441	187	254	–	–	–	1.399	638	761
Quinchía	1.026	535	491	–	–	–	2.555	1.333	1.222
Santa Rosa de Cabal	5.355	2.755	2.600	348	–	348	2.657	1.403	1.254
Santuario	988	606	382	225	–	225	1.607	879	728

Fuente: DANE, Regional.

NUMERO DE ALUMNOS MATRICULADOS, POR AREA, SECTOR Y CURSOS, SEGUN MUNICIPIOS 4.2.3
1977

Municipios	Urbana oficial y no oficial						Rural oficial					
	Total	Cursos					Total	Cursos				
		1o.	2o.	3o.	4o.	5o.		1o.	2o.	3o.	4o.	5o.
A. CALDAS												
TOTALES	78.083	20.045	15.886	14.995	14.140	13.017	54.239	20.453	12.957	9.720	6.539	4.570
Manizales	37.402	9.249	7.268	7.132	7.051	6.702	4.693	1.600	1.131	896	595	471
Aguadas	1.909	468	381	373	352	335	3.181	1.286	756	519	356	264
Anserma	2.944	788	604	622	484	446	2.956	1.068	710	546	378	254
Aranzazu	1.192	282	234	209	225	242	1.594	536	355	292	262	149
Belalcázar	939	328	205	166	131	109	1.341	572	307	259	113	90
Chinchiná	5.116	1.283	1.235	988	913	697	1.758	667	401	312	214	164
Filadelfia	1.049	257	220	194	180	198	1.753	711	407	310	210	115
La Dorada	6.592	2.047	1.365	1.249	1.015	916	1.059	403	207	220	139	90
La Merced	572	162	101	148	94	67	930	366	213	153	110	88
Manzanares	1.495	367	364	277	295	192	2.130	766	494	391	276	203
Marmato	232	70	46	38	43	35	767	292	170	123	122	60
Marquetalia	832	216	205	153	129	129	1.504	582	367	254	160	141
Marulanda	372	120	83	63	49	57	603	234	129	124	63	53
Neira	1.775	361	422	350	339	303	2.343	903	581	430	257	172
Pácora	1.211	266	281	229	202	233	2.262	885	575	391	221	190
Palestina	925	331	185	169	156	84	1.501	596	388	258	144	115
Pensilvania	1.393	259	265	294	289	286	4.393	1.524	954	888	590	437
Riosucio	2.378	505	488	467	481	437	4.957	1.757	1.203	878	659	460
Risaralda	863	276	185	143	143	116	2.225	923	533	384	239	146
Salamina	2.194	579	453	385	374	403	2.338	808	585	410	316	219
Samaná	936	284	157	161	183	151	5.053	2.192	1.311	777	506	267
Supía	1.254	326	227	270	226	205	1.892	727	426	348	255	136
Victoria	706	214	157	140	116	79	856	328	223	149	94	62
Villamaría	1.820	474	334	388	331	293	1.711	558	412	340	208	193
Viterbo	1.982	533	421	387	339	302	439	169	119	68	52	31
B. QUINDIO												
TOTALES	45.726	13.197	9.326	8.835	7.698	6.670	13.174	4.986	2.947	2.266	1.735	1.240
Armenia	25.830	7.100	5.213	5.060	4.595	3.862	1.173	402	283	198	174	116
Buenavista	318	78	76	69	52	43	356	122	83	69	44	38
Calarcá	6.189	1.811	1.225	1.204	1.028	921	2.866	1.069	628	528	348	293
Circasia	1.730	552	357	343	249	229	1.283	461	292	214	184	132
Córdoba	416	122	98	103	49	44	391	167	89	60	42	33
Filandia	647	185	138	134	94	96	1.547	585	334	251	209	168
Génova	1.085	323	210	212	178	162	1.012	407	242	172	123	68
La Tebaida	2.108	663	499	377	315	254	326	152	70	54	33	17
Montenegro	2.952	945	634	510	439	424	1.315	472	299	229	201	114
Pijao	1.123	307	243	231	180	162	650	273	141	105	73	58
Quimbaya	2.892	982	565	508	430	407	1.757	678	395	298	231	155
Salento	436	129	68	84	89	66	498	198	91	88	73	48
C. RISARALDA												
TOTALES	58.792	15.697	12.455	11.377	10.595	8.668	26.563	11.369	6.419	4.189	2.588	1.998
Pereira	30.001	7.589	6.200	5.985	5.522	4.705	7.032	2.795	1.629	1.174	798	636
Apía	1.191	329	243	220	210	189	1.495	646	335	246	170	98
Balboa	442	148	95	97	54	48	861	413	220	116	75	37
Belén de Umbría	1.559	422	353	269	285	230	2.183	901	611	298	215	158
Dosquebradas	10.800	3.090	2.263	2.074	1.933	1.440	1.492	564	349	251	140	188
Guática	553	144	131	103	82	93	1.623	660	410	289	144	120
La Celia	716	229	174	125	132	56	702	370	187	80	40	25
La Virginia	3.216	959	718	626	540	373	146	45	45	38	11	7
Marsella	1.296	368	295	225	216	192	1.662	702	379	281	172	128
Mistrató	635	240	153	95	90	57	1.149	660	264	121	81	23
Pueblo Rico	441	100	109	94	80	58	1.399	736	262	206	104	91
Quinchía	1.026	253	204	210	180	179	2.555	1.155	665	375	206	154
Santa Rosa de Cabal	5.703	1.465	1.244	1.054	1.073	867	2.657	1.037	632	457	302	229
Santuario	1.213	361	273	200	198	181	1.607	685	431	257	130	104

Fuente: DANE, Regional.

BIBLIOTECA DANE

NUMERO DE ALUMNOS EXAMINADOS, POR AREA, SECTOR Y CURSOS, SEGUN MUNICIPIOS 4.2.4
1977

Municipios	Urbana oficial y no oficial						Pural oficial					
	Total	Cursos					Total	Cursos				
		1o.	2o.	3o.	4o.	5o.		1o.	2o.	3o.	4o.	5o.
A. CALDAS												
TOTALES	67.181	16.351	13.594	13.131	12.495	11.610	40.445	14.860	9.631	7.396	4.995	3.563
Manizales	32.898	7.801	6.393	6.358	6.318	6.028	3.522	1.116	831	721	467	387
Aguadas	1.595	350	325	332	288	300	2.505	1.005	583	424	280	213
Anserma	2.607	678	532	557	440	400	2.159	775	503	406	274	201
Aranzazu	1.083	252	212	198	207	214	1.192	406	264	215	196	111
Belalcázar	664	207	145	129	106	77	828	351	180	156	77	64
Chinchiná	4.292	1.001	1.029	848	798	616	1.244	460	275	235	155	119
Filadelfia	931	214	196	177	165	179	1.369	533	317	251	182	86
La Dorada	5.583	1.607	1.147	1.108	904	817	799	289	144	178	116	72
La Merced	460	124	80	120	74	62	688	253	156	119	90	70
Manzanares	1.204	274	292	217	253	168	1.418	530	319	256	168	145
Marmato	206	61	42	31	38	34	599	232	131	91	102	43
Marquetalia	664	172	150	120	111	111	1.031	380	252	180	119	100
Marulanda	304	86	70	54	44	50	425	157	86	86	51	45
Neira	1.527	313	353	304	287	270	1.675	616	420	306	194	139
Pácora	1.032	227	239	203	160	203	1.700	645	429	311	162	153
Palestina	700	235	137	135	124	69	1.111	445	287	181	112	86
Pensilvania	1.228	259	236	239	252	242	3.092	1.038	677	633	411	333
Riosucio	2.137	430	450	417	438	402	4.247	1.498	1.065	741	563	380
Risaralda	725	232	145	125	115	108	1.604	653	387	286	167	111
Salamina	1.875	450	371	340	347	367	1.727	570	447	303	247	160
Samaná	764	229	129	132	154	120	3.620	1.551	960	561	356	192
Supía	1.010	239	176	231	186	178	1.542	571	347	296	207	121
Victoria	564	169	115	118	95	67	608	225	148	106	77	52
Villamaría	1.455	314	266	314	300	261	1.385	429	329	296	175	156
Viterbo	1.673	427	364	324	291	267	355	132	94	58	47	24
B. QUINDIO												
TOTALES	38.251	10.150	7.866	7.525	6.759	5.951	9.454	3.266	2.130	1.693	1.356	1.009
Armenia	21.751	5.497	4.438	4.344	4.048	3.424	860	267	215	144	137	97
Buenavista	281	64	62	66	51	38	245	73	58	50	36	28
Calarcá	5.298	1.473	1.048	1.034	907	836	2.128	712	468	409	285	254
Circasia	1.244	299	276	246	221	202	942	316	223	166	131	106
Córdoba	327	89	71	82	48	37	219	90	50	34	24	21
Filandia	548	157	113	111	79	88	1.176	415	251	202	176	132
Génova	954	253	183	203	161	154	690	254	159	125	98	54
La Tebaida	1.708	506	402	304	259	237	227	95	52	40	25	15
Montenegro	2.431	722	534	435	374	366	894	306	194	159	150	85
Pijao	887	216	192	180	151	148	506	197	114	82	63	50
Quimbaya	2.430	763	485	444	381	357	1.185	407	276	210	168	124
Salento	392	111	62	76	79	64	382	134	70	72	63	43
C.RISARALDA												
TOTALES	50.669	12.832	10.771	10.003	9.264	7.799	19.376	7.976	4.720	3.179	1.922	1.579
Pereira	26.182	6.245	5.448	5.328	4.882	4.279	5.385	2.022	1.268	916	644	535
Apía	1.007	260	209	186	176	176	1.137	447	249	210	140	91
Balboa	325	99	62	85	35	44	672	304	165	101	68	34
Belén de Umbría	1.397	369	312	239	267	210	1.422	562	407	190	145	118
Dosquebradas	9.458	2.594	2.008	1.833	1.721	1.302	1.187	450	267	191	114	165
Guática	432	110	93	77	68	84	1.258	485	331	232	120	90
La Celia	540	153	129	98	109	51	384	198	106	46	19	15
La Virginia	2.516	687	587	501	424	317	67	17	24	16	6	4
Marsella	1.110	307	247	205	173	178	1.100	463	236	184	113	104
Mistrató	488	177	122	69	73	47	830	486	202	88	44	10
Pueblo Rico	399	92	100	86	69	52	1.059	538	183	176	84	78
Quinchía	855	213	169	176	150	147	1.698	770	503	269	84	72
Santa Rosa de Cabal	5.066	1.271	1.090	967	965	773	2.031	795	478	356	227	175
Santuario	894	255	195	153	152	139	1.146	439	301	204	114	88

Fuente: DANE, Regional.

NUMERO DE ALUMNOS APROBADOS, POR AREA, SECTOR Y CURSOS, SEGUN MUNICIPIOS 4.2.5
1977

Municipios	Urbana oficial y no oficial						Rural oficial					
	Total	Cursos					Total	Cursos				
		1o.	2o.	3o.	4o.	5o.		1o.	2o.	3o.	4o.	5o.
A. CALDAS												
TOTALES	57.687	12.855	11.476	11.291	11.347	10.718	32.675	10.288	7.858	6.583	4.571	3.375
Manizales	28.680	6.455	5.481	5.408	5.777	5.559	2.958	856	671	628	428	375
Aguadas	1.482	303	292	317	276	294	2.140	769	502	397	266	206
Anserma	2.279	541	450	485	418	385	1.738	519	408	372	253	186
Aranzazu	929	195	179	182	180	193	995	280	223	202	185	105
Belalcázar	508	118	126	106	95	63	650	223	152	138	74	63
Chinchiná	3.579	789	832	715	714	529	945	303	216	184	135	107
Filadelfia	810	157	164	167	161	161	1.088	368	265	221	162	72
La Dorada	4.475	1.101	917	934	765	758	640	200	105	156	110	69
La Merced	391	100	73	94	69	55	554	169	129	108	82	66
Manzanares	1.001	194	229	176	240	162	1.151	369	268	220	155	139
Marmato	176	43	38	28	36	31	480	162	109	79	88	42
Marquetalia	487	92	102	96	101	96	766	224	191	153	105	93
Marulanda	272	69	59	51	44	49	333	102	66	81	48	36
Neira	1.335	242	295	280	257	261	1.303	421	316	270	164	132
Pácora	906	184	191	187	150	194	1.442	483	360	294	158	147
Palestina	508	139	107	105	99	58	860	302	231	155	97	75
Pensilvania	1.045	173	213	216	223	220	2.478	697	548	552	363	318
Riosucio	1.911	355	391	375	411	379	3.568	1.104	880	686	532	366
Risaralda	592	182	118	105	91	96	1.251	417	318	258	158	100
Salamina	1.633	338	310	308	332	345	1.405	390	371	273	218	153
Samaná	659	187	99	115	145	113	2.808	998	791	496	337	186
Supía	891	174	163	205	175	174	1.236	386	283	265	190	112
Victoria	474	136	95	106	82	55	478	154	122	85	67	50
Villamaría	1.136	218	224	226	236	232	1.105	293	252	254	153	153
Viterbo	1.528	370	328	304	270	256	303	99	81	56	43	24
B. QUINDIO												
TOTALES	33.491	7.668	6.843	6.885	6.351	5.744	7.796	2.188	1.772	1.554	1.296	986
Armenia	19.239	4.265	3.880	3.986	3.793	3.315	758	189	200	137	135	97
Buenavista	254	50	53	64	50	37	204	48	50	43	36	27
Calarcá	4.736	1.145	948	953	883	807	1.810	505	399	380	280	246
Circasia	1.080	204	232	233	214	197	754	200	178	148	124	104
Córdoba	266	52	57	78	42	37	165	49	41	31	23	21
Filandia	437	104	97	88	76	72	925	265	202	169	162	127
Génova	822	184	153	181	154	150	558	158	134	119	94	53
La Tebaida	1.435	352	322	277	252	232	194	77	40	37	25	15
Montenegro	2.065	517	470	383	342	353	757	216	169	148	140	84
Pijao	718	149	158	163	116	132	422	136	95	81	60	50
Quimbaya	2.108	573	425	407	355	348	944	266	210	193	156	119
Salento	331	73	48	72	74	64	305	79	54	68	61	43
C. RISARALDA												
TOTALES	44.376	10.411	9.283	8.895	8.400	7.387	15.332	5.502	3.837	2.779	1.798	1.416
Pereira	23.307	5.177	4.762	4.789	4.471	4.108	4.303	1.397	998	803	590	515
Apía	868	200	181	169	153	165	924	293	217	190	134	90
Balboa	296	87	47	83	35	44	491	175	121	95	66	34
Belén de Umbría	1.181	257	261	217	247	199	1.105	373	327	160	138	107
Dosquebradas	8.402	2.181	1.752	1.665	1.566	1.238	1.000	436	239	166	99	60
Guática	356	86	74	63	60	73	962	312	245	203	113	89
La Celia	472	133	107	80	105	47	281	118	90	42	16	15
La Virginia	2.158	550	489	424	400	295	53	9	23	12	5	4
Marsella	954	233	216	182	152	171	850	305	189	155	102	99
Mistrató	350	121	90	52	50	37	601	308	165	76	42	10
Pueblo Rico	361	83	88	81	58	51	907	436	173	147	82	69
Quinchía	699	151	153	143	123	129	1.325	516	414	248	80	67
Santa Rosa de Cabal	4.219	964	914	806	839	696	1.615	528	391	304	223	169
Santuario	753	188	149	141	141	134	915	296	245	178	108	88

Fuente: DANE, Regional.

PERSONAL DOCENTE SERVICIO, POR AREA, SECTOR Y SEXO, SEGUN MUNICIPIOS 4.2.6
1977

Municipios	Urbana						Rural		
	Oficial			No oficial			Oficial		
	Total	Hombres	Mujeres	Total	Hombres	Mujeres	Total	Hombres	Mujeres
A. CALDAS									
TOTALES	2.394	656	1.738	187	43	144	1.833	210	1.623
Manizales	1.092	304	788	155	36	119	140	23	117
Aguadas	72	1	71	–	–	–	121	3	118
Anserma	105	18	87	–	–	–	110	11	99
Aranzazu	51	14	37	–	–	–	58	–	58
Belalcázar	27	14	13	–	–	–	38	2	36
Chinchiná	146	47	99	6	4	2	55	7	48
Filadelfia	40	23	17	–	–	–	53	5	48
La Dorada	157	75	82	5	1	4	29	8	21
La Merced	16	7	9	–	–	–	31	3	28
Manzanares	48	9	39	–	–	–	69	10	59
Marmato	13	4	9	–	–	–	24	7	17
Marquetalia	38	14	24	–	–	–	51	10	41
Marulanda	11	5	6	–	–	–	22	6	16
Neira	64	13	51	–	–	–	76	8	68
Pácora	52	7	45	–	–	–	91	10	81
Palestina	28	7	21	–	–	–	42	11	31
Pensilvania	52	13	39	–	–	–	180	12	168
Riosucio	92	10	82	–	–	–	169	19	150
Risaralda	29	6	23	–	–	–	69	6	63
Salamina	68	14	54	11	–	11	80	10	70
Samaná	27	8	19	–	–	–	156	24	132
Supía	43	7	36	–	–	–	61	4	57
Victoria	21	6	15	–	–	–	26	4	22
Villamaría	41	10	31	10	2	8	63	5	58
Viterbo	61	20	41	–	–	–	19	2	17

PERSONAL DOCENTE SERVICIO, POR AREA, SECTOR Y SEXO, SEGUN MUNICIPIOS 4.2.6
1977

(Conclusión)

Municipios	Urbana						Rural		
	Oficial			No oficial			Oficial		
	Total	Hombres	Mujeres	Total	Hombres	Mujeres	Total	Hombres	Mujeres
B. QUINDIO									
TOTALES	1.257	335	922	122	34	88	423	120	303
Armenia	679	190	489	99	30	69	40	10	30
Buenavista	10	3	7	–	–	–	12	–	12
Calarcá	192	42	150	8	1	7	94	29	65
Circasia	46	9	37	–	–	–	41	14	27
Córdoba	16	6	10	–	–	–	13	3	10
Filandia	12	4	8	5	–	5	45	17	28
Génova	37	12	25	–	–	–	34	6	28
La Tebaida	61	13	48	–	–	–	11	1	10
Montenegro	79	29	50	5	–	5	41	13	28
Pijao	25	6	19	5	3	2	22	4	18
Quimbaya	84	14	70	–	–	–	54	20	34
Salento	16	7	9	–	–	–	16	3	13
C. RISARALDA									
TOTALES	1.517	373	1.144	190	40	150	829	226	603
Pereira	761	183	578	135	34	101	185	61	124
Apía	37	6	31	–	–	–	53	14	39
Balboa	14	3	11	–	–	–	24	5	19
Belén de Umbría	42	10	32	–	–	–	69	18	51
Dosquebradas	249	69	180	30	6	24	50	12	38
Guática	19	6	13	–	–	–	54	11	43
La Celia	19	2	17	–	–	–	28	11	17
La Virginia	78	25	53	5	–	5	4	1	3
Marsella	36	11	25	–	–	–	51	12	39
Mistrató	16	7	9	–	–	–	42	18	24
Pueblo Rico	16	7	9	–	–	–	61	17	44
Quinchía	38	13	25	–	–	–	79	23	56
Santa Rosa de Cabal	164	24	140	14	–	14	81	18	63
Santuario	28	7	21	6	–	6	48	5	43

Fuente: DANE, Regional.

PERSONAL DOCENTE SERVICIO, POR AREA, SECTOR Y NIVEL ACADEMICO ALCANZADO, SEGUN MUNICIPIOS 1977

4.2.7

Municipios	Urbana													Rural						
	Oficiales							No oficiales						Oficiales						
	Total	Primaria	Bachillerato	Secundaria Tec.	Normalista	Univ. pedagogica	Univ. no Pedag.	Total	Bachillerato	Secundaria Tec.	Normalista	Univ. pedagógica	Univ. no Pedag.	Total	Primaria	Bachillerato	Secundaria Tec.	Normalista	Univ. pedagógica	Univ. no Pedag.
A. CALDAS																				
TOTALES	2.394	3	524	6	1.688	115	58	187	44	–	121	11	11	1.833	5	584	14	1.220	4	6
Manizales	1.092	1	192	4	754	96	45	155	28	–	106	11	10	140	1	44	4	89	2	–
Aguadas	72	–	10	–	62	–	–	–	–	–	–	–	–	121	–	35	–	86	–	–
Anserma	105	–	15	–	89	1	–	–	–	–	–	–	–	110	–	11	–	99	–	–
Aranzazu	51	–	8	–	43	–	–	–	–	–	–	–	–	58	–	5	–	48	–	5
Belalcázar	27	1	12	–	14	–	–	–	–	–	–	–	–	38	–	21	–	17	–	–
Chinchiná	146	–	24	1	107	13	1	6	3	–	3	–	–	55	–	7	–	48	–	–
Filadelfia	40	–	21	–	19	–	–	–	–	–	–	–	–	53	–	16	–	37	–	–
La Dorada	157	–	45	–	111	1	–	5	3	–	1	–	1	29	–	13	–	16	–	–
La Merced	16	–	3	–	5	–	8	–	–	–	–	–	–	31	–	11	–	20	–	–
Manzanares	48	–	25	–	19	–	4	–	–	–	–	–	–	69	1	33	–	35	–	–
Marmato	13	–	5	–	8	–	–	–	–	–	–	–	–	24	–	8	–	15	1	–
Marquetalia	38	–	1	–	37	–	–	–	–	–	–	–	–	51	–	10	–	41	–	–
Marulanda	11	–	–	–	11	–	–	–	–	–	–	–	–	22	–	12	–	10	–	–
Neira	64	–	11	–	49	4	–	–	–	–	–	–	–	76	–	9	–	67	–	–
Pácora	52	1	9	–	42	–	–	–	–	–	–	–	–	91	–	18	–	72	–	1
Palestina	28	–	6	–	22	–	–	–	–	–	–	–	–	42	–	5	–	37	–	–
Pensilvania	52	–	20	–	32	–	–	–	–	–	–	–	–	180	1	85	2	92	–	–
Riosucio	92	–	20	1	71	–	–	–	–	–	–	–	–	169	–	50	2	117	–	–
Risaralda	29	–	9	–	20	–	–	–	–	–	–	–	–	69	–	24	1	44	–	–
Salamina	68	–	19	–	49	–	–	11	2	–	9	–	–	80	–	7	2	71	–	–
Samaná	27	–	5	–	22	–	–	–	–	–	–	–	–	156	1	95	1	59	–	–
Supía	43	–	17	–	26	–	–	–	–	–	–	–	–	61	–	23	–	37	1	–
Victoria	21	–	9	–	12	–	–	–	–	–	–	–	–	26	–	18	–	8	–	–
Villamaría	41	–	13	–	28	–	–	10	8	–	2	–	–	63	–	16	2	45	–	–
Viterbo	61	–	25	–	36	–	–	–	–	–	–	–	–	19	1	8	–	10	–	–
B. QUINDIO																				
TOTALES	1.257	1	260	1	677	40	278	122	39	1	59	4	19	423	2	96	4	303	5	13
Armenia	679	–	111	–	287	32	249	99	35	1	41	4	18	40	–	7	–	25	1	7
Buenavista	10	–	3	–	6	1	–	–	–	–	–	–	–	12	–	3	–	9	–	–
Calarcá	192	–	40	–	133	2	17	8	3	–	4	–	1	94	1	24	–	67	–	2
Circasia	46	–	9	–	31	3	3	–	–	–	–	–	–	41	–	12	–	26	2	1
Córdoba	16	–	2	–	14	–	–	–	–	–	–	–	–	13	–	4	–	9	–	–
Filandia	12	–	–	–	10	–	2	5	1	–	4	–	–	45	–	4	–	40	–	1
Génova	37	–	9	–	28	–	–	–	–	–	–	–	–	34	–	8	–	26	–	–
La Tebaida	61	–	9	–	48	–	4	–	–	–	–	–	–	11	–	2	–	9	–	–
Montenegro	79	–	43	–	36	–	–	5	–	–	5	–	–	41	1	6	–	34	–	–
Pijao	25	–	7	1	17	–	–	5	–	–	5	–	–	22	–	7	–	15	–	–
Quimbaya	84	1	24	–	54	2	3	–	–	–	–	–	–	54	–	14	4	33	2	1
Salento	16	–	3	–	13	–	–	–	–	–	–	–	–	16	–	5	–	10	–	1
C. RISARALDA																				
TOTALES	1.517	1	375	22	932	45	142	190	40	1	125	5	19	829	13	281	30	486	6	13
Pereira	761	–	200	13	391	42	115	135	31	1	83	5	15	185	2	69	3	102	3	6
Apía	37	–	6	–	31	–	–	–	–	–	–	–	–	53	–	10	2	41	–	–
Balboa	14	–	5	–	9	–	–	–	–	–	–	–	–	24	–	8	3	13	–	–
Belén de Umbría	42	1	12	–	29	–	–	–	–	–	–	–	–	69	1	25	1	40	2	–
Dosquebradas	249	–	53	1	178	–	17	30	7	–	19	–	4	50	–	12	1	32	–	5
Guática	19	–	11	–	8	–	–	–	–	–	–	–	–	54	1	32	1	20	–	–
La Celia	19	–	7	–	11	1	–	–	–	–	–	–	–	28	–	12	1	15	–	–
La Virginia	78	–	30	–	48	–	–	5	–	–	5	–	–	4	1	1	–	2	–	–
Marsella	36	–	11	–	25	–	–	–	–	–	–	–	–	51	–	15	3	33	–	–
Mistrató	16	–	8	2	6	–	–	–	–	–	–	–	–	42	2	22	1	16	1	–
Pueblo Rico	16	–	2	–	14	–	–	–	–	–	–	–	–	61	2	12	1	44	–	2
Quinchía	38	–	12	2	24	–	–	–	–	–	–	–	–	79	3	35	2	39	–	–
Santa Rosa de Cabal	164	–	11	4	137	2	10	14	1	–	13	–	–	81	–	18	8	55	–	–
Santuario	28	–	7	–	21	–	–	6	1	–	5	–	–	48	1	10	3	34	–	–

Fuente: DANE, Regional.

PERSONAL DOCENTE SERVICIO, POR AREA, SECTOR Y CATEGORIAS EN EL ESCALAFON, SEGUN MUNICIPIOS 1977 4.2.8

Municipios	Urbana												Rural					
	Oficiales						No oficiales						Oficiales					
	Total	Sin categoría	1a.	2a.	3a	4a.	Total	Sin categoría	1a.	2a.	3a.	4a.	Total	Sin categoría	1a.	2a.	3a.	4a.
A. CALDAS																		
TOTALES	2.394	76	1.660	414	203	41	187	39	82	54	6	6	1.833	462	341	627	216	187
Manizales	1.092	25	790	188	76	13	155	31	68	47	3	6	140	46	21	48	11	14
Aguadas	72	–	63	9	–	–	–	–	–	–	–	–	121	31	15	57	13	5
Anserma	105	8	83	8	6	–	–	–	–	–	–	–	110	9	30	51	12	8
Aranzazu	51	–	43	5	3	–	–	–	–	–	–	–	58	3	23	21	6	5
Belalcázar	27	1	8	8	8	2	–	–	–	–	–	–	38	16	3	9	6	4
Chinchiná	146	1	120	19	5	1	6	–	2	2	2	–	55	4	7	40	2	2
Filadelfia	40	1	24	5	8	2	–	–	–	–	–	–	53	7	13	19	11	3
La Dorada	157	17	59	53	23	5	5	–	2	3	–	–	29	12	5	7	3	2
La Merced	16	–	11	4	1	–	–	–	–	–	–	–	31	7	8	8	5	3
Manzanares	48	4	19	11	11	3	–	–	–	–	–	–	69	23	8	18	10	10
Marmato	13	2	6	2	2	1	–	–	–	–	–	–	24	6	5	4	8	1
Marquetalia	38	1	27	10	–	–	–	–	–	–	–	–	51	9	2	34	4	2
Marulanda	11	–	8	2	–	1	–	–	–	–	–	–	22	12	–	7	2	1
Neira	64	–	50	8	6	–	–	–	–	–	–	–	76	8	18	37	7	6
Pácora	52	1	36	12	3	–	–	–	–	–	–	–	91	16	20	48	2	5
Palestina	28	–	16	6	4	2	–	–	–	–	–	–	42	1	5	29	4	3
Pensilvania	52	1	41	7	2	1	–	–	–	–	–	–	180	60	30	26	21	43
Riosucio	92	1	76	9	6	–	–	–	–	–	–	–	169	27	59	41	24	18
Risaralda	29	–	19	4	4	2	–	–	–	–	–	–	69	16	4	22	18	9
Salamina	68	1	59	5	2	1	11	–	8	2	1	–	80	12	27	31	3	7
Samaná	27	1	16	4	5	1	–	–	–	–	–	–	156	92	13	20	12	19
Supía	43	2	23	8	7	3	–	–	–	–	–	–	61	14	8	14	13	12
Victoria	21	3	7	4	6	1	–	–	–	–	–	–	26	14	4	3	3	2
Villamaría	41	4	31	4	2	–	10	8	2	–	–	–	63	11	11	32	6	3
Viterbo	61	2	25	19	13	2	–	–	–	–	–	–	19	6	2	1	10	–
B. QUINDIO																		
TOTALES	1.257	72	815	229	111	30	122	46	25	40	11	–	423	66	92	220	37	8
Armenia	679	43	472	105	54	5	99	46	19	29	5	–	40	5	16	14	4	1
Buenavista	10	2	3	3	–	2	–	–	–	–	–	–	12	3	2	7	–	–
Calarcá	192	9	128	37	13	5	8	–	2	2	4	–	94	15	27	45	6	1
Circasia	46	2	30	9	4	1	–	–	–	–	–	–	41	7	6	23	4	1
Córdoba	16	–	7	7	1	1	–	–	–	–	–	–	13	–	4	5	4	–
Filandia	12	1	6	4	–	1	5	–	1	2	2	–	45	4	9	31	–	1
Génova	37	2	16	12	6	1	–	–	–	–	–	–	34	2	5	21	4	2
La Tebaida	61	1	41	11	6	2	–	–	–	–	–	–	11	3	2	6	–	–
Montenegro	79	3	37	24	14	1	5	–	3	2	–	–	41	6	5	27	1	2
Pijao	25	2	8	8	2	5	5	–	–	5	–	–	22	6	1	14	1	–
Quimbaya	84	6	57	7	9	5	–	–	–	–	–	–	54	13	13	20	8	–
Salento	16	1	10	2	2	1	–	–	–	–	–	–	16	2	2	7	5	–
C. RISARALDA																		
TOTALES	1.517	71	986	296	118	46	190	39	86	55	7	3	829	193	193	251	119	73
Pereira	761	35	539	113	55	19	135	35	54	41	3	2	185	28	66	39	33	19
Apía	37	1	28	8	–	–	–	–	–	–	–	–	53	9	15	22	5	2
Balboa	14	2	3	5	3	1	–	–	–	–	–	–	24	13	1	5	3	2
Belén de Umbría	42	1	26	10	4	1	–	–	–	–	–	–	69	20	9	28	9	3
Dosquebradas	249	14	127	90	14	4	30	3	18	8	1	–	50	3	24	16	4	3
Guática	19	–	11	4	4	–	–	–	–	–	–	–	54	14	12	4	13	11
La Celia	19	3	5	6	1	4	–	–	–	–	–	–	28	13	3	10	2	–
La Virginia	78	6	38	17	13	4	5	–	4	–	1	–	4	2	–	1	1	–
Marsella	36	2	21	8	3	2	–	–	–	–	–	–	51	10	16	14	6	5
Mistrató	16	2	4	2	3	5	–	–	–	–	–	–	42	19	3	12	2	6
Pueblo Rico	16	2	7	6	1	–	–	–	–	–	–	–	61	17	4	36	2	2
Quinchía	38	2	14	9	10	3	–	–	–	–	–	–	79	25	12	14	17	11
Santa Rosa de Cabal	164	–	146	12	5	1	14	–	9	3	1	1	81	7	26	27	15	6
Santuario	28	1	17	6	2	2	6	1	1	3	1	–	48	13	2	23	7	3

Fuente: DANE, Regional.

ALUMNOS MATRICULADOS EN LA ENSEÑANZA PRIMARIA, POR AREA, SEGUN DEPARTAMENTOS 1977 **4.2.9**

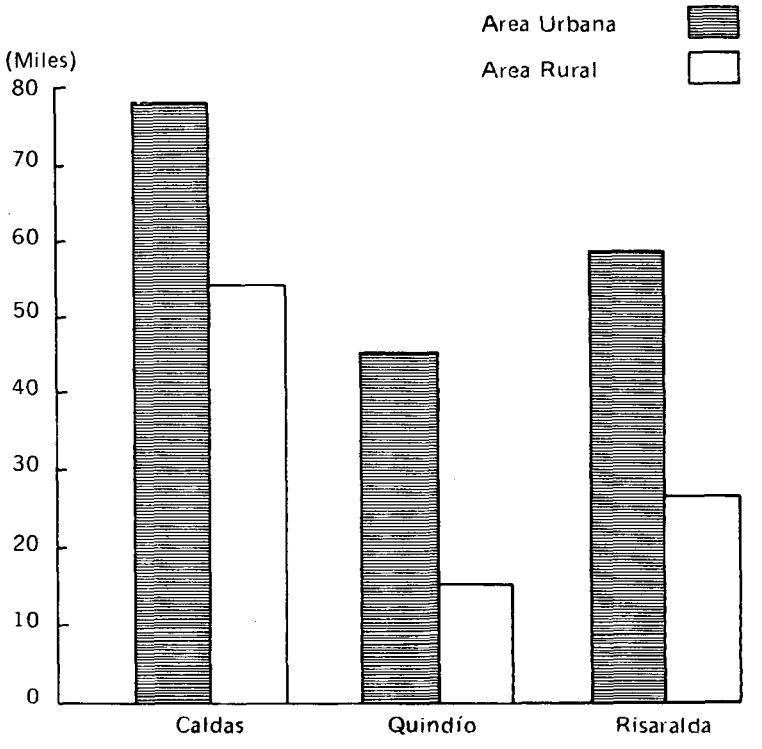

ENSEÑANZA MEDIA 1/ 4.3

NUMERO DE ESTABLECIMIENTOS, POR SECTOR Y SEXO, SEGUN MUNICIPIOS 4.3.1

1977

Municipios	Oficiales				No oficiales			
	Total	Para hombres	Para mujeres	Mixto	Total	Para hombres	Para mujeres	Mixto
A. CALDAS								
TOTALES	101	5	14	82	38	6	11	21
Manizales	31	3	5	23	35	5	11	19
Aguadas	3	–	–	3	–	–	–	–
Anserma	3	1	–	2	–	–	–	–
Aranzazu	2	–	1	1	–	–	–	–
Belalcázar	1	–	–	1	–	–	–	–
Chinchiná	6	–	1	5	–	–	–	–
Filadelfia	2	–	–	2	–	–	–	–
La Dorada	4	–	1	3	–	–	–	–
La Merced	1	–	–	1	–	–	–	–
Manzanares	3	–	1	2	–	–	–	–
Marmato	1	–	–	1	–	–	–	–
Marquetalia	2	–	–	2	–	–	–	–
Marulanda	2	–	–	2	–	–	–	–
Neira	3	–	1	2	–	–	–	–
Pácora	4	–	–	4	–	–	–	–
Palestina	2	–	–	2	–	–	–	–
Pensilvania	10	1	–	9	–	–	–	–
Riosucio	5	–	2	3	–	–	–	–
Risaralda	2	–	–	2	–	–	–	–
Salamina	4	–	1	3	2	1	–	1
Samaná	4	–	–	4	–	–	–	–
Supía	1	–	–	1	–	–	–	–
Victoria	1	–	–	1	–	–	–	–
Villamaría	2	–	–	2	1	–	–	1
Viterbo	2	–	1	1	–	–	–	–

1/ Comprende las siguientes modalidades: Académico, Normal, Industrial, Comercial y otras (agropecuaria, auxiliar de enfermería, complementaria, promoción social y religiosa).

NUMERO DE ESTABLECIMIENTOS, POR SECTOR Y SEXO, SEGUN MUNICIPIOS 4.3.1
1977

(Conclusión)

Municipios	Oficiales				No oficiales			
	Total	Para hombres	Para mujeres	Mixto	Total	Para hombres	Para mujeres	Mixto
B. QUINDIO								
TOTALES	36	4	7	25	25	1	8	16
Armenia	10	3	2	5	18	–	5	13
Buenavista	1	–	–	1	–	–	–	–
Calarcá	7	1	1	5	4	1	1	2
Circasia	2	–	1	1	–	–	–	–
Córdoba	1	–	–	1	–	–	–	–
Filandia	1	–	–	1	1	–	1	–
Génova	2	–	1	1	–	–	–	–
La Tebaida	2	–	1	1	–	–	–	–
Montenegro	3	–	–	3	1	–	1	–
Pijao	1	–	–	1	1	–	–	1
Quimbaya	5	–	1	4	–	–	–	–
Salento	1	–	–	1	–	–	–	–
C. RISARALDA								
TOTALES	54	4	12	38	27	5	12	10
Pereira	21	3	5	13	16	3	7	6
Apía	3	–	–	3	–	–	–	–
Balboa	1	–	–	1	–	–	–	–
Belén de Umbría	3	–	1	2	–	–	–	–
Dosquebradas	4	–	1	3	4	1	1	2
Guática	3	–	–	3	–	–	–	–
La Celia	1	–	–	1	–	–	–	–
La Virginia	2	–	1	1	1	–	1	–
Marsella	3	–	–	3	–	–	–	–
Mistrató	1	–	–	1	–	–	–	–
Pueblo Rico	2	–	–	2	–	–	–	–
Quinchía	3	–	1	2	–	–	–	–
Santa Rosa de Cabal	5	1	2	2	6	1	3	2
Santuario	2	–	1	1	–	–	–	–

Fuente: DANE, Regional.

NUMERO DE ESTABLECIMIENTOS, POR SECTOR Y MODALIDADES DE ENSEÑANZA, SEGUN MUNICIPIOS 1977 4.3.2

Municipios	Oficiales						No oficiales					
	Total	Académico	Normal	Industrial	Comercial	Otras 1/	Total	Académico	Normal	Industrial	Comercial	Otras 1/
A. CALDAS												
TOTALES	105	81	11	4	5	4	38	27	1	1	7	2
Manizales	31	24	2	1	2	2	35	25	–	1	7	2
Aguadas	5	2	1	1	1	–	–	–	–	–	–	–
Anserma	3	1	1	1	–	–	–	–	–	–	–	–
Aranzazu	3	2	1	–	–	–	–	–	–	–	–	–
Belalcázar	1	1	–	–	–	–	–	–	–	–	–	–
Chinchiná	6	5	1	–	–	–	–	–	–	–	–	–
Filadelfia	2	2	–	–	–	–	–	–	–	–	–	–
La Dorada	4	2	–	–	1	1	–	–	–	–	–	–
La Merced	1	1	–	–	–	–	–	–	–	–	–	–
Manzanares	3	3	–	–	–	–	–	–	–	–	–	–
Marmato	1	1	–	–	–	–	–	–	–	–	–	–
Marquetalia	3	2	1	–	–	–	–	–	–	–	–	–
Marulanda	2	2	–	–	–	–	–	–	–	–	–	–
Néira	3	1	1	1	–	–	–	–	–	–	–	–
Pácora	4	3	1	–	–	–	–	–	–	–	–	–
Palestina	2	2	–	–	–	–	–	–	–	–	–	–
Pensilvania	10	8	1	–	–	1	–	–	–	–	–	–
Riosucio	5	4	1	–	–	–	–	–	–	–	–	–
Risaralda	2	2	–	–	–	–	–	–	–	–	–	–
Salamina	4	3	–	–	1	–	2	1	1	–	–	–
Samaná	4	4	–	–	–	–	–	–	–	–	–	–
Supía	1	1	–	–	–	–	–	–	–	–	–	–
Victoria	1	1	–	–	–	–	–	–	–	–	–	–
Villamaría	2	2	–	–	–	–	1	1	–	–	–	–
Viterbo	2	2	–	–	–	–	–	–	–	–	–	–

1/ Incluye: Agropecuaria, Auxiliar de Enfermería, Complementaria, Promoción Social y Religiosa.
Fuente: DANE, Regional.

NUMERO DE ESTABLECIMIENTOS, POR SECTOR Y MODALIDADES DE ENSEÑANZA, SEGUN MUNICIPIOS 1977 4.3.2

(Conclusión)

Municipios	Oficiales						No oficiales					
	Total	Académico	Normal	Industrial	Comercial	Otras 1/	Total	Académico	Normal	Industrial	Comercial	Otras 1/
B. QUINDIO												
TOTALES	36	30	2	1	1	2	25	18	–	–	7	–
Armenia	10	7	1	1	–	1	18	13	–	–	5	–
Buenavista	1	1	–	–	–	–	–	–	–	–	–	–
Calarcá	7	5	–	–	1	1	4	2	–	–	2	–
Circasia	2	2	–	–	–	–	–	–	–	–	–	–
Córdoba	1	1	–	–	–	–	–	–	–	–	–	–
Filandia	1	1	–	–	–	–	1	1	–	–	–	–
Génova	2	2	–	–	–	–	–	–	–	–	–	–
La Tebaida	2	2	–	–	–	–	–	–	–	–	–	–
Montenegro	3	3	–	–	–	–	1	1	–	–	–	–
Pijao	1	1	–	–	–	–	1	1	–	–	–	–
Quimbaya	5	4	1	–	–	–	–	–	–	–	–	–
Salento	1	1	–	–	–	–	–	–	–	–	–	–
C. RISARALDA												
TOTALES	56	38	3	3	3	9	27	17	–	–	7	3
Pereira	21	15	1	1	1	3	16	12	–	–	4	–
Apía	4	2	1	1	–	–	–	–	–	–	–	–
Balboa	1	1	–	–	–	–	–	–	–	–	–	–
Belén de Umbría	3	2	–	–	–	1	–	–	–	–	–	–
Dosquebradas	4	4	–	–	–	–	4	3	–	–	1	–
Guática	3	1	–	–	1	1	–	–	–	–	–	–
La Celia	1	1	–	–	–	–	–	–	–	–	–	–
La Virginia	2	2	–	–	–	–	1	–	–	–	1	–
Marsella	3	1	–	–	–	2	–	–	–	–	–	–
Mistrató	1	–	–	–	–	1	–	–	–	–	–	–
Pueblo Rico	2	2	–	–	–	–	–	–	–	–	–	–
Quinchía	3	3	–	–	–	–	–	–	–	–	–	–
Santa Rosa de Cabal	6	2	1	1	1	1	6	2	–	–	1	3
Santuario	2	2	–	–	–	–	–	–	–	–	–	–

1/ Incluye: Agropecuaria, Auxiliar de Enfermería, Complementaria, Promoción Social y Religiosa.
Fuente: DANE, Regional.

NUMERO DE ALUMNOS MATRICULADOS, POR SECTOR Y SEXO, SEGUN MUNICIPIOS 4.3.3
1977

Municipios	Oficiales			No oficiales		
	Total	Hombres	Mujeres	Total	Hombres	Mujeres
						A. CALDAS
TOTALES	48.476	23.598	24.878	11.519	5.355	6.164
Manizales	17.804	8.705	9.099	10.548	4.921	5.627
Aguadas	2.019	898	1.193	–	–	–
Anserma	2.002	936	1.066	–	–	–
Aranzazu	1.050	452	598	–	–	–
Belalcázar	329	190	139	–	–	–
Chinchiná	3.240	1.576	1.664	–	–	–
Filadelfia	783	378	405	–	–	–
La Dorada	3.245	1.706	1.539	–	–	–
La Merced	328	166	162	–	–	–
Manzanares	1.100	930	170	–	–	–
Marmato	271	123	148	–	–	–
Marquetalia	1.024	509	515	–	–	–
Marulanda	221	91	130	–	–	–
Neira	1.437	647	790	–	–	–
Pácora	1.366	603	763	–	–	–
Palestina	485	236	249	–	–	–
Pensilvania	2.497	1.071	1.426	–	–	–
Riosucio	2.671	1.319	1.352	–	–	–
Risaralda	558	273	285	–	–	–
Salamina	1.391	709	682	599	257	342
Samaná	946	401	545	–	–	–
Supía	1.090	510	580	–	–	–
Victoria	273	130	143	–	–	–
Villamaría	1.022	500	522	372	177	195
Viterbo	1.252	539	713	–	–	–

Fuente: DANE, Regional.

B.to

NUMERO DE ALUMNOS MATRICULADOS, POR SECTOR Y SEXO, SEGUN MUNICIPIOS 4.3.3
1977

(Conclusión)

Municipios	Oficiales			No oficiales		
	Total	Hombres	Mujeres	Total	Hombres	Mujeres
B. QUINDIO						
TOTALES	21.614	10.827	10.787	7.467	2.734	4.733
Armenia	9.984	4.991	4.993	5.899	2.493	3.406
Buenavista	166	72	94	–	–	–
Calarcá	4.013	1.962	2.051	733	152	581
Circasia	969	439	530	–	–	–
Córdoba	210	108	102	–	–	–
Filandia	337	210	127	205	–	205
Génova	788	363	425	–	–	–
La Tebaida	1.100	524	576	–	–	–
Montenegro	1.411	890	521	327	–	327
Pijao	224	169	55	303	89	214
Quimbaya	2.160	981	1.179	–	–	–
Salento	252	118	134	–	–	–
C. RISARALDA						
TOTALES	24.625	13.331	11.294	7.970	2.983	4.987
Pereira	13.809	8.059	5.750	5.708	1.964	3.744
Apía	1.010	439	571	–	–	–
Balboa	206	105	101	–	–	–
Belén de Umbría	1.053	439	614	–	–	–
Dosquebradas	1.727	771	956	873	707	166
Guática	560	257	303	–	–	–
La Celia	270	147	123	–	–	–
La Virginia	895	489	406	212	–	212
Marsella	1.033	573	460	–	–	–
Mistrató	154	81	73	–	–	–
Pueblo Rico	268	109	159	–	–	–
Quinchía	654	279	375	–	–	–
Santa Rosa de Cabal	2.359	1.259	1.100	1.177	312	865
Santuario	627	324	303	–	–	–

Fuente: DANE, Regional.

NUMERO DE ALUMNOS MATRICULADOS, POR SECTOR Y MODALIDADES DE ENSEÑANZA, SEGUN MUNICIPIOS 1977 4.3.4

Municipios	Oficiales						No oficiales					
	Total	Académico	Normal	Industrial	Comercial	Otras 1/	Total	Académico	Normal	Industrial	Comercial	Otras 1/
A. CALDAS												
TOTALES	48.476	40.251	5.001	1.235	1.646	343	11.519	9.703	388	324	1.041	63
Manizales	17.804	15.357	888	850	496	203	10.548	9.120	–	324	1.041	63
Aguadas	2.091	1.169	774	95	53	–	–	–	–	–	–	–
Anserma	2.002	1.432	327	243	–	–	–	–	–	–	–	–
Aranzazu	1.050	910	140	–	–	–	–	–	–	–	–	–
Belalcázar	329	329	–	–	–	–	–	–	–	–	–	–
Chinchiná	3.240	3.010	230	–	–	–	–	–	–	–	–	–
Filadelfia	783	783	–	–	–	–	–	–	–	–	–	–
La Dorada	3.245	2.403	–	–	789	53	–	–	–	–	–	–
La Merced	328	328	–	–	–	–	–	–	–	–	–	–
Manzanares	1.100	1.100	–	–	–	–	–	–	–	–	–	–
Marmato	271	271	–	–	–	–	–	–	–	–	–	–
Marquetalia	1.024	657	367	–	–	–	–	–	–	–	–	–
Marulanda	221	221	–	–	–	–	–	–	–	–	–	–
Neira	1.437	892	498	47	–	–	–	–	–	–	–	–
Pácora	1.366	788	588	–	–	–	–	–	–	–	–	–
Palestina	485	485	–	–	–	–	–	–	–	–	–	–
Pensilvania	2.497	1.669	741	–	–	87	–	–	–	–	–	–
Riosucio	2.671	2.223	488	–	–	–	–	–	–	–	–	–
Risaralda	558	558	–	–	–	–	–	–	–	–	–	–
Salamina	1.391	1.083	–	–	308	–	599	211	388	–	–	–
Samaná	946	946	–	–	–	–	–	–	–	–	–	–
Supía	1.090	1.090	–	–	–	–	–	–	–	–	–	–
Victoria	273	273	–	–	–	–	–	–	–	–	–	–
Villamaría	1.022	1.022	–	–	–	–	372	372	–	–	–	–
Viterbo	1.252	1.252	–	–	–	–	–	–	–	–	–	–

1/ Incluye: Agropecuaria, Auxiliar de Enfermería, Complementaria, Promoción Social y Religiosa.
Fuente: DANE, Regional.

NUMERO DE ALUMNOS MATRICULADOS, POR SECTOR Y MODALIDADES DE ENSEÑANZA, SEGUN MUNICIPIOS 1977 4.3.4

(Conclusión)

Municipios	Oficiales						No oficiales					
	Total	Académico	Normal	Industrial	Comercial	Otras 1/	Total	Académico	Normal	Industrial	Comercial	Otras1/
B. QUINDIO												
TOTALES	21.614	18.683	875	1.076	640	340	7.467	6.296	–	–	1.171	–
Armenia	9.984	8.296	532	1.076	–	80	5.899	4.904	–	–	995	–
Buenavista	166	166	–	–	–	–	–	–	–	–	–	–
Calarcá	4.013	3.113	–	–	640	260	733	557	–	–	176	–
Circasia	969	969	–	–	–	–	–	–	–	–	–	–
Córdoba	210	210	–	–	–	–	–	–	–	–	–	–
Filandia	337	337	–	–	–	–	205	205	–	–	–	–
Génova	788	788	–	–	–	–	–	–	–	–	–	–
La Tebaida	1.100	1.100	–	–	–	–	–	–	–	–	–	–
Montenegro	1.411	1.411	–	–	–	–	327	327	–	–	–	–
Pijao	224	224	–	–	–	–	303	303	–	–	–	–
Quimbaya	2.160	1.817	343	–	–	–	–	–	–	–	–	–
Salento	252	252	–	–	–	–	–	–	–	–	–	–
C. RISARALDA												
TOTALES	24.625	19.706	848	2.085	718	1.268	7.970	5.463	–	–	1.938	569
Pereira	13.809	11.699	410	1.320	114	266	5.708	4.312	–	–	1.396	–
Apía	1.010	556	349	105	–	–	–	–	–	–	–	–
Balboa	206	206	–	–	–	–	–	–	–	–	–	–
Belén de Umbría	1.053	984	–	–	–	69	–	–	–	–	–	–
Dosquebradas	1.727	1.727	–	–	–	–	873	720	–	–	153	–
Guática	560	217	–	–	248	95	–	–	–	–	–	–
La Celia	270	270	–	–	–	–	–	–	–	–	–	–
La Virginia	895	895	–	–	–	–	212	–	–	–	212	–
Marsella	1.033	408	–	–	–	625	–	–	–	–	–	–
Mistrató	154	–	–	–	–	154	–	–	–	–	–	–
Pueblo Rico	268	268	–	–	–	–	–	–	–	–	–	–
Quinchía	654	654	–	–	–	–	–	–	–	–	–	–
Santa Rosa de Cabal	2.359	1.195	89	606	356	59	1.177	431	–	–	177	569
Santuario	627	627	–	–	–	–	–	–	–	–	–	–

1/ Incluye: Agropecuaria, Auxiliar de Enfermería, Complementaria, Promoción Social y Religiosa.
Fuente: DANE, Regional.

NUMERO DE ALUMNOS MATRICULADOS EN BACHILLERATO ACADEMICO, POR SECTOR Y CURSO, SEGUN MUNICIPIOS 1977 4.3.5

Municipios	Oficiales							No oficiales						
	Total	Cursos						Total	Cursos					
		1o.	2o.	3o.	4o.	5o.	6o.		1o.	2o.	3o.	4o.	5o.	6o.
A. CALDAS														
TOTALES	40.251	11.487	8.286	6.659	5.534	4.750	3.535	9.703	2.139	1.929	1.581	1.441	1.391	1.222
Manizales	15.357	4.195	3.075	2.691	2.171	1.847	1.378	9.120	1.979	1.816	1.498	1.358	1.314	1.155
Aguadas	1.169	324	239	178	141	174	113	–	–	–	–	–	–	–
Anserma	1.432	452	279	241	205	147	108	–	–	–	–	–	–	–
Aranzazu	910	318	202	83	108	108	91	–	–	–	–	–	–	–
Belalcázar	329	112	74	58	37	26	22	–	–	–	–	–	–	–
Chinchiná	3.010	915	663	540	382	291	219	–	–	–	–	–	–	–
Filadelfia	783	321	145	113	103	59	42	–	–	–	–	–	–	–
La Dorada	2.403	702	469	392	338	318	184	–	–	–	–	–	–	–
La Merced	328	99	88	47	41	34	19	–	–	–	–	–	–	–
Manzanares	1.100	308	225	188	161	119	99	–	–	–	–	–	–	–
Marmato	271	76	62	48	33	28	24	–	–	–	–	–	–	–
Marquetalia	657	168	180	45	89	94	81	–	–	–	–	–	–	–
Marulanda	221	63	42	40	32	24	20	–	–	–	–	–	–	–
Neira	892	186	166	190	139	109	102	–	–	–	–	–	–	–
Pácora	788	269	122	91	116	107	83	–	–	–	–	–	–	–
Palestina	485	187	91	77	60	34	36	–	–	–	–	–	–	–
Pensilvania	1669	451	292	247	229	234	216	–	–	–	–	–	–	–
Riosucio	2.223	546	481	335	319	345	197	–	–	–	–	–	–	–
Risaralda	558	170	158	80	52	73	25	–	–	–	–	–	–	–
Salamina	1.083	298	230	160	171	120	104	211	77	35	26	26	32	15
Samaná	946	346	222	151	125	52	50	–	–	–	–	–	–	–
Supía	1.090	310	226	204	142	109	99	–	–	–	–	–	–	–
Victoria	273	112	57	30	37	19	18	–	–	–	–	–	–	–
Villamaría	1.022	247	207	216	150	125	77	372	83	78	57	57	45	52
Viterbo	1.252	312	291	214	153	154	128	–	–	–	–	–	–	–
B. QUINDIO														
TOTALES	18.683	5.173	3.525	3.304	2.901	2.138	1.642	6.296	1.338	1.129	1.024	1.037	970	798
Armenia	8.296	2.178	1.544	1.549	1.346	944	735	4.904	959	800	797	828	826	694
Buenavista	166	54	29	25	40	18	–	–	–	–	–	–	–	–
Calarcá	3.113	889	563	540	464	333	324	557	113	122	95	99	70	58
Circasia	969	321	174	141	140	127	66	–	–	–	–	–	–	–
Córdoba	210	62	57	31	27	33	–	–	–	–	–	–	–	–
Filandia	337	94	73	45	28	51	46	205	71	62	33	39	–	–
Génova	788	207	175	137	119	95	55	–	–	–	–	–	–	–
La Tebaida	1.100	329	202	174	179	118	98	–	–	–	–	–	–	–
Montenegro	1.411	424	264	247	220	142	114	327	91	72	52	43	43	26
Pijao	224	53	35	58	33	22	23	303	104	73	47	28	31	20
Quimbaya	1.817	471	364	312	273	231	166	–	–	–	–	–	–	–
Salento	252	91	45	45	32	24	15	–	–	–	–	–	–	–
C. RISARALDA														
TOTALES	19.706	5.563	4.073	3.320	2.731	2.312	1.707	5.463	1.172	1.174	924	830	772	591
Pereira	11.699	3.238	2.386	2.027	1.638	1.341	1.069	4.312	879	932	722	653	591	535
Apía	556	136	78	62	74	120	86	–	–	–	–	–	–	–
Balboa	206	74	58	21	16	23	14	–	–	–	–	–	–	–
Belén de Umbría	984	303	221	156	108	114	82	–	–	–	–	–	–	
Dosquebradas	1.727	481	400	314	250	193	89	720	191	160	117	105	97	50
Guática	217	56	31	36	30	31	33	–	–	–	–	–	–	–
La Celia	270	91	53	41	31	30	24	–	–	–	–	–	–	–
La Virginia	895	257	189	150	116	103	80	–	–	–	–	–	–	–
Marsella	408	109	73	86	52	56	32	–	–	–	–	–	–	–
Mistrató	–	–	–	–	–	–	–	–	–	–	–	–	–	–
Pueblo Rico	268	127	61	37	43	–	–	–	–	–	–	–	–	–
Quinchía	654	178	153	108	107	53	55	–	–	–	–	–	–	–
Santa Rosa de Cabal	1.195	320	235	175	185	176	104	431	102	82	85	72	84	6
Santuario	627	193	135	107	81	72	39	–	–	–	–	–	–	–

Fuente: DANE, Regional.

NUMERO DE ALUMNOS EXAMINADOS EN BACHILLERATO ACADEMICO, POR SECTOR Y CURSOS, SEGUN MUNICIPIOS 1977 4.3.6

Municipios	Oficiales							No oficiales						
	Total	Cursos						Total	Cursos					
		1o	2o.	3o.	4o	5o.	6o.		1o.	2o.	3o.	4o.	5o.	6o.
A. CALDAS														
TOTALES	33.322	8.588	6.762	5.659	4.821	4.138	3.354	8.741	1.831	1.694	1.448	1.323	1.289	1.156
Manizales	12.639	3.023	2.525	2.308	1.896	1.563	1.324	8.193	1.690	1.591	1.365	1.243	1.215	1.089
Aguadas	841	186	162	132	114	150	97	–	–	–	–	–	–	–
Anserma	1.089	289	203	221	154	122	100	–	–	–	–	–	–	–
Aranzazu	660	198	152	54	83	87	86	–	–	–	–	–	–	–
Belalcázar	260	72	58	46	36	26	22	–	–	–	–	–	–	–
Chinchiná	2.454	709	513	438	334	251	209	–	–	–	–	–	–	–
Filadelfia	638	231	120	106	85	55	41	–	–	–	–	–	–	–
La Dorada	1.912	529	360	315	279	267	162	–	–	–	–	–	–	–
La Merced	323	95	87	47	41	34	19	–	–	–	–	–	–	–
Manzanares	958	260	194	156	143	110	95	–	–	–	–	–	–	–
Marmato	241	60	57	42	32	26	24	–	–	–	–	–	–	–
Marquetalia	584	130	163	39	89	83	80	–	–	–	–	–	–	–
Marulanda	192	50	35	36	28	23	20	–	–	–	–	–	–	–
Neira	760	152	134	155	122	98	99	–	–	–	–	–	–	–
Pácora	650	205	99	78	94	95	79	–	–	–	–	–	–	–
Palestina	426	166	80	62	54	32	32	–	–	–	–	–	–	–
Pensilvania	1.361	336	230	192	204	199	200	–	–	–	–	–	–	–
Riosucio	1.996	470	421	302	285	331	187	–	–	–	–	–	–	–
Risaralda	436	122	116	67	43	64	24	–	–	–	–	–	–	–
Salamina	912	236	180	142	157	100	97	180	62	25	26	23	29	15
Samaná	817	274	191	143	108	52	49	–	–	–	–	–	–	–
Supía	962	261	195	185	128	98	95	–	–	–	–	–	–	–
Victoria	207	71	50	25	30	14	17	–	–	–	–	–	–	–
Villamaría	934	209	194	195	145	119	72	368	79	78	57	57	45	52
Viterbo	1.070	254	243	173	137	139	124	–	–	–	–	–	–	–
B. QUINDIO														
TOTALES	15.490	3.944	2.841	2.729	2.498	1.906	1.572	5.790	1.203	1.025	933	967	900	762
Armenia	6.985	1.729	1.242	1.327	1.120	862	705	4.497	862	736	712	769	760	658
Buenavista	140	39	27	19	39	16	–	–	–	–	–	–	–	–
Calarcá	2.565	673	466	423	396	295	312	539	108	118	94	93	68	58
Circasia	926	297	168	132	138	125	66	–	–	–	–	–	–	–
Córdoba	133	41	25	21	22	24	–	–	–	–	–	–	–	–
Filandia	276	69	50	41	25	45	46	185	61	55	31	38	–	–
Génova	633	152	125	107	109	86	54	–	–	–	–	–	–	–
La Tebaida	959	255	172	155	172	108	97	–	–	–	–	–	–	–
Montenegro	1.156	296	234	190	194	130	112	314	86	66	52	42	42	26
Pijao	177	41	31	42	31	17	15	255	86	50	44	25	30	20
Quimbaya	1.302	262	259	232	224	175	150	–	–	–	–	–	–	–
Salento	238	90	42	40	28	23	15	–	–	–	–	–	–	–
C. RISARALDA														
TOTALES	17.011	4.591	3.458	2.846	2.434	2.073	1.609	4.970	1.030	1.047	839	771	716	567
Pereira	10.057	2.662	2.008	1.750	1.454	1.178	1.005	3.985	795	844	658	612	566	512
Apía	457	113	70	49	57	103	65	–	–	–	–	–	–	–
Balboa	173	66	42	17	15	19	14	–	–	–	–	–	–	–
Belén de Umbría	846	251	190	127	94	106	78	–	–	–	–	–	–	–
Dosquebradas	1.570	462	349	266	224	182	87	654	176	143	109	98	79	49
Guática	190	38	28	31	30	31	32	–	–	–	–	–	–	–
La Celia	213	57	44	33	31	24	24	–	–	–	–	–	–	–
La Virginia	811	222	166	137	109	100	77	–	–	–	–	–	–	–
Marsella	314	77	55	60	45	45	32	–	–	–	–	–	–	–
Mistrató	–	–	–	–	–	–	–	–	–	–	–	–	–	–
Pueblo Rico	186	81	43	27	35	–	–	–	–	–	–	–	–	–
Quinchía	543	136	127	90	96	42	52	–	–	–	–	–	–	–
Santa Rosa de Cabal	1.055	247	206	159	168	171	104	331	61	60	72	61	71	6
Santuario	596	179	130	100	76	72	39	–	–	–	–	–	–	–

Fuente: DANE, Regional.

NUMERO DE ALUMNOS APROBADOS EN BACHILLERATO ACADEMICO, POR SECTOR Y CURSOS, SEGUN MUNICIPIOS 1977 4.3.7

Municipios	Oficiales							No oficiales						
	Total	Cursos						Total	Cursos					
		1o.	2o.	3o.	4o.	5o.	6o.		1o.	2o.	3o.	4o.	5o.	6o.
A. CALDAS														
TOTALES	27.246	6.642	5.471	4.518	4.086	3.440	3.089	7.732	1.519	1.438	1.291	1.205	1.174	1.105
Manizales	9.340	2.088	1.860	1.675	1.454	1.139	1.124	7.207	1.388	1.340	1.212	1.129	1.100	1.038
Aguadas	727	148	128	109	101	145	96	–	–	–	–	–	–	–
Anserma	944	230	185	168	142	119	100	–	–	–	–	–	–	–
Aranzazu	560	176	124	40	65	74	81	–	–	–	–	–	–	–
Belalcázar	223	43	55	43	35	25	22	–	–	–	–	–	–	–
Chinchiná	2.002	599	373	345	266	218	201	–	–	–	–	–	–	–
Filadelfia	511	159	103	86	67	55	41	–	–	–	–	–	–	–
La Dorada	1.642	451	327	260	252	204	148	–	–	–	–	–	–	–
La Merced	294	86	83	47	37	23	18	–	–	–	–	–	–	–
Manzanares	882	205	177	152	143	110	95	–	–	–	–	–	–	–
Marmato	219	46	50	41	32	26	24	–	–	–	–	–	–	–
Marquetalia	556	117	156	36	86	81	80	–	–	–	–	–	–	–
Marulanda	178	42	33	35	26	22	20	–	–	–	–	–	–	–
Neira	701	135	126	138	118	91	93	–	–	–	–	–	–	–
Pácora	582	172	82	76	82	91	79	–	–	–	–	–	–	–
Palestina	366	144	68	44	48	30	32	–	–	–	–	–	–	–
Pensilvania	1.264	290	211	177	200	190	196	–	–	–	–	–	–	–
Riosucio	1.790	411	384	265	272	278	180	–	–	–	–	–	–	–
Risaralda	279	89	61	29	27	50	23	–	–	–	–	–	–	–
Salamina	734	155	136	118	139	91	95	167	52	22	26	23	29	15
Samaná	686	217	155	122	96	52	44	–	–	–	–	–	–	–
Supía	907	229	172	185	128	98	95	–	–	–	–	–	–	–
Victoria	168	48	42	22	27	12	17	–	–	–	–	–	–	–
Villamaría	721	119	146	163	125	107	61	358	79	76	53	53	45	52
Viterbo	970	243	234	142	118	109	124	–	–	–	–	–	–	–
B. QUINDIO														
TOTALES	12.909	2.949	2.358	2.219	2.192	1.651	1.540	5.230	1.076	927	852	903	739	733
Armenia	5.605	1.189	1.014	1.037	956	729	680	4.067	773	669	651	721	617	636
Buenavista	137	37	27	18	39	16	–	–	–	–	–	–	–	–
Calarcá	2.218	539	385	336	374	274	310	458	86	102	80	80	59	51
Circasia	630	192	108	90	90	85	65	–	–	–	–	–	–	–
Córdoba	96	28	18	15	16	19	–	–	–	–	–	–	–	–
Filandia	215	35	38	39	19	38	46	181	60	53	30	38	–	–
Génova	604	139	120	103	106	82	54	–	–	–	–	–	–	–
La Tebaida	923	248	163	150	158	107	97	–	–	–	–	–	–	–
Montenegro	997	240	198	149	179	120	111	313	86	65	52	42	42	26
Pijao	150	28	23	38	30	17	14	211	71	38	39	22	21	20
Quimbaya	1.142	211	235	206	197	145	148	–	–	–	–	–	–	–
Salento	192	63	29	38	28	19	15	–	–	–	–	–	–	–
C. RISARALDA														
TOTALES	14.351	3.648	2.834	2.400	2.170	1.837	1.462	4.420	866	906	751	707	642	548
Pereira	8.412	2.098	1.604	1.459	1.302	1.045	904	3.539	664	723	587	564	508	493
Apía	411	94	63	48	47	96	63	–	–	–	–	–	–	–
Balboa	155	64	28	17	13	19	14	–	–	–	–	–	–	–
Belén de Umbría	623	186	135	101	72	75	54	–	–	–	–	–	–	–
Dosquebradas	1.395	399	319	237	184	169	87	564	141	123	97	90	64	49
Guática	185	37	26	29	30	31	32	–	–	–	–	–	–	–
La Celia	162	26	38	27	31	20	20	–	–	–	–	–	–	–
La Virginia	723	177	148	119	105	100	74	–	–	–	–	–	–	–
Marsella	211	56	20	33	39	37	26	–	–	–	–	–	–	–
Mistrató	–	–	–	–	–	–	–	–	–	–	–	–	–	–
Pueblo Rico	149	50	42	25	32	–	–	–	–	–	–	–	–	–
Quinchía	508	125	120	81	95	36	51	–	–	–	–	–	–	–
Santa Rosa de Cabal	971	206	196	148	151	166	104	317	61	60	67	53	70	6
Santuario	446	130	95	76	69	43	33	–	–	–	–	–	–	–

Fuente: DANE, Regional.

PERSONAL DOCENTE, SERVICIO, POR SECTOR Y SEXO, SEGUN MUNICIPIOS 4.3.8
1977

Municipios	Oficiales			No oficiales		
	Total	Hombres	Mujeres	Total	Hombres	Mujeres
						A. CALDAS
TOTALES	2.417	1.406	1.011	627	400	227
Manizales	761	433	328	563	364	199
Aguadas	163	92	71	–	–	–
Anserma	111	81	30	–	–	–
Aranzazu	66	34	32	–	–	–
Belalcázar	18	11	7	–	–	–
Chinchiná	164	83	81	–	–	–
Filadelfia	36	24	12	–	–	–
La Dorada	160	98	62	–	–	–
La Merced	17	13	4	–	–	–
Manzanares	52	30	22	–	–	–
Marmato	13	9	4	–	–	–
Marquetalia	56	35	21	–	–	–
Marulanda	16	10	6	–	–	–
Neira	73	43	30	–	–	–
Pácora	80	42	38	–	–	–
Palestina	21	10	11	–	–	–
Pensilvania	143	83	60	–	–	–
Riosucio	133	65	68	–	–	–
Risaralda	32	19	13	–	–	–
Salamina	80	53	27	40	17	23
Samaná	48	31	17	–	–	–
Supía	52	40	12	–	–	–
Victoria	18	13	5	–	–	–
Villamaría	47	25	22	24	19	5
Viterbo	57	29	28	–	–	–

Fuente: DANE – Regional.

PERSONAL DOCENTE, SERVICIO, POR SECTOR Y SEXO, SEGUN MUNICIPIOS 4.3.8
1977

(Conclusión)

Municipios	Oficiales			No oficiales		
	Total	Hombres	Mujeres	Total	Hombres	Mujeres
B. QUINDIO						
TOTALES	887	539	348	393	232	161
Armenia	424	263	161	324	207	117
Buenavista	8	6	2	–	–	–
Calarcá	153	81	72	28	9	19
Circasia	37	21	16	–	–	–
Córdoba	10	7	3	–	–	–
Filandia	13	11	2	12	5	7
Génova	36	21	15	–	–	–
La Tebaida	40	24	16	–	–	–
Montenegro	53	33	20	16	6	10
Pijao	12	9	3	13	5	8
Quimbaya	88	54	34	–	–	–
Salento	13	9	4	–	–	–
C. RISARALDA						
TOTALES	1.179	724	455	442	252	190
Pereira	593	354	239	290	171	119
Apía	60	31	29	–	–	–
Balboa	15	12	3	–	–	–
Belén de Umbría	51	31	20	–	–	–
Dosquebradas	73	44	29	40	27	13
Guática	43	26	17	–	–	–
La Celia	17	13	4	–	–	–
La Virginia	51	39	12	14	4	10
Marsella	42	29	13	–	–	–
Mistrató	13	8	5	–	–	–
Pueblo Rico	18	9	9	–	–	–
Quinchía	41	25	16	–	–	–
Santa Rosa de Cabal	126	81	45	98	50	48
Santuario	36	22	14	–	–	–

Fuente: DANE – Regional.

PERSONAL DOCENTE SERVICIO, POR SECTOR Y MODALIDADES DE ENSEÑANZA, SEGUN MUNICIPIOS 4.3.9
1977

Municipios	Oficiales						No oficiales					
	Total	Académico	Normal	Industrial	Comercial	Otras 1/	Total	Académico	Normal	Industrial	Comercial	Otras 1/
												A. CALDAS
TOTALES	2.417	1.857	326	93	107	34	627	536	25	20	40	6
Manizales	761	614	53	42	27	25	563	497	–	20	40	6
Aguadas	163	88	40	25	10	–	–	–	–	–	–	–
Anserma	111	69	18	24	–	–	–	–	–	–	–	–
Aranzazú	66	41	25	–	–	–	–	–	–	–	–	–
Belalcázar	18	18	–	–	–	–	–	–	–	–	–	–
Chinchiná	164	129	35	–	–	–	–	–	–	–	–	–
Filadelfia	36	36	–	–	–	–	–	–	–	–	–	–
La Dorada	160	107	–	–	51	2	–	–	–	–	–	–
La Merced	17	17	–	–	–	–	–	–	–	–	–	–
Manzanares	52	52	–	–	–	–	–	–	–	–	–	–
Marmato	13	13	–	–	–	–	–	–	–	–	–	–
Marquetalia	56	28	28	–	–	–	–	–	–	–	–	–
Marulanda	16	16	–	–	–	–	–	–	–	–	–	–
Neira	73	43	28	2	–	–	–	–	–	–	–	–
Pácora	80	50	30	–	–	–	–	–	–	–	–	–
Palestina	21	21	–	–	–	–	–	–	–	–	–	–
Pensilvania	143	97	39	–	–	7	–	–	–	–	–	–
Riosucio	133	103	30	–	–	–	–	–	–	–	–	–
Risaralda	32	32	–	–	–	–	–	–	–	–	–	–
Salamina	80	61	–	–	19	–	40	15	25	–	–	–
Samaná	48	48	–	–	–	–	–	–	–	–	–	–
Supía	52	52	–	–	–	–	–	–	–	–	–	–
Victoria	18	18	–	–	–	–	–	–	–	–	–	–
Villamaría	47	47	–	–	–	–	24	24	–	–	–	–
Viterbo	57	57	–	–	–	–	–	–	–	–	–	–

1/ Incluye: Agropecuaria, Auxiliar de Enfermería, Complementaria, Promoción Social y Religiosa.
Fuente: DANE, Regional.

PERSONAL DOCENTE SERVICIO, POR SECTOR Y MODALIDADES DE ENSEÑANZA, SEGUN MUNICIPIOS 4.3.9
1977

(Conclusión)

Municipios	Oficiales						No oficiales					
	Total	Académico	Normal	Industrial	Comercial	Otras 1/	Total	Académico	Normal	Industrial	Comercial	Otras 1/
B. QUINDIO												
TOTALES	887	710	51	77	26	23	393	334	–	–	59	–
Armenia	424	308	32	77	–	7	324	272	–	–	52	–
Buenavista	8	8	–	–	–	–	–	–	–	–	–	–
Calarcá	153	111	–	–	26	16	28	21	–	–	7	–
Circasia	37	37	–	–	–	–	–	–	–	–	–	–
Córdoba	10	10	–	–	–	–	–	–	–	–	–	–
Filandia	13	13	–	–	–	–	12	12	–	–	–	–
Génova	36	36	–	–	–	–	–	–	–	–	–	–
La Tebaida	40	40	–	–	–	–	–	–	–	–	–	–
Montenegro	53	53	–	–	–	–	16	16	–	–	–	–
Pijao	12	12	–	–	–	–	13	13	–	–	–	–
Quimbaya	88	69	19	–	–	–	–	–	–	–	–	–
Salento	13	13	–	–	–	–	–	–	–	–	–	–
C. RISARALDA												
TOTALES	1.179	886	47	122	46	78	442	280	–	–	108	54
Pereira	593	471	19	73	8	22	290	224	–	–	66	–
Apía	60	29	21	10	–	–	–	–	–	–	–	–
Balboa	15	15	–	–	–	–	–	–	–	–	–	–
Belén de Umbría	51	45	–	–	–	6	–	–	–	–	–	–
Dosquebradas	73	73	–	–	–	–	40	31	–	–	9	–
Guática	43	14	–	–	20	9	–	–	–	–	–	–
La Celia	17	17	–	–	–	–	–	–	–	–	–	–
La Virginia	51	51	–	–	–	–	14	–	–	–	14	–
Marsella	42	21	–	–	–	21	–	–	–	–	–	–
Mistrató	13	–	–	–	–	13	–	–	–	–	–	–
Pueblo Rico	18	18	–	–	–	–	–	–	–	–	–	–
Quinchía	41	41	–	–	–	–	–	–	–	–	–	–
Santa Rosa de Cabal	126	55	7	39	18	7	98	25	–	–	19	54
Santuario	36	36	–	–	–	–	–	–	–	–	–	–

1/ Incluye: Agropecuaria, Auxiliar de Enfermería, Complementaria, Promoción Social y Religiosa.
Fuente: DANE, Regional.

PERSONAL DOCENTE SERVICIO, POR SECTOR Y NIVEL ACADEMICO ALCANZADO, SEGUN MUNICIPIOS 1977 4.3.10

Municipios	Oficiales							No oficiales						
	Total	Primaria	Bachillerato	Secundaria técnica	Normalista	U. no pedagógica	U. pedagógica	Total	Primaria	Bachillerato	Secundaria técnica	Normalista	U. No pedagógica	U. pedagógica
A. CALDAS														
TOTALES	2.417	1	684	59	1.166	225	282	627	5	131	20	162	177	132
Manizales	761	–	180	23	205	150	203	563	5	108	20	130	173	127
Aguadas	163	–	29	14	110	5	5	–	–	–	–	–	–	–
Anserma	111	–	33	1	66	5	6	–	–	–	–	–	–	–
Aranzazu	66	–	25	–	37	1	3	–	–	–	–	–	–	–
Belalcázar	18	–	8	–	9	1	–	–	–	–	–	–	–	–
Chinchiná	164	–	43	–	85	8	28	–	–	–	–	–	–	–
Filadelfia	36	–	11	–	21	2	2	–	–	–	–	–	–	–
La Dorada	160	–	57	1	74	26	2	–	–	–	–	–	–	–
La Merced	17	–	16	–	1	–	–	–	–	–	–	–	–	–
Manzanares	52	–	24	1	25	2	–	–	–	–	–	–	–	–
Marmato	13	–	7	1	4	1	–	–	–	–	–	–	–	–
Marquetalia	56	–	13	–	39	4	–	–	–	–	–	–	–	–
Marulanda	16	–	5	1	8	1	1	–	–	–	–	–	–	–
Neira	73	–	13	4	53	2	1	–	–	–	–	–	–	–
Pácora	80	–	10	–	65	2	3	–	–	–	–	–	–	–
Palestina	21	–	5	2	13	–	1	–	–	–	–	–	–	–
Pensilvania	143	–	59	5	71	5	3	–	–	–	–	–	–	–
Riosucio	133	1	11	1	109	7	4	–	–	–	–	–	–	–
Risaralda	32	–	17	–	14	–	1	–	–	–	–	–	–	–
Salamina	80	–	26	–	48	1	5	40	–	12	–	27	1	–
Samaná	48	–	30	–	13	1	4	–	–	–	–	–	–	–
Supía	52	–	25	1	26	–	–	–	–	–	–	–	–	–
Victoria	18	–	10	–	7	1	–	–	–	–	–	–	–	–
Villamaría	47	–	12	1	29	–	5	24	–	11	–	5	3	5
Viterbo	57	–	15	3	34	–	5	–	–	–	–	–	–	–

Fuente : DANE Regional.

PERSONAL DOCENTE, SERVICIO, POR SECTOR Y NIVEL ACADEMICO ALCANZADO, SEGUN MUNICIPIOS 1977 4.3.10

(Conclusión)

Municipios	Oficiales							No oficiales						
	Total	Primaria	Bachillerato	Secundaria técnica	Normalista	U. no pedagógica	U. pedagógica	Total	Primaria	Bachillerato	Secundaria técnica	Normalista	U. no pedagógi-	U. pedagógica
B. QUINDIO														
TOTALES	887	4	224	30	172	61	396	393	–	76	14	64	61	178
Armenia	424	3	105	29	76	20	191	324	–	62	8	39	55	160
Buenavista	8	–	–	–	2	1	5	–	–	–	–	–	–	–
Calarcá	153	1	43	1	28	23	57	28	–	–	6	9	2	11
Circasia	37	–	9	–	3	–	25	–	–	–	–	–	–	–
Córdoba	10	–	–	–	–	2	8	–	–	–	–	–	–	–
Filandia	13	–	3	–	–	2	8	12	–	7	–	3	2	–
Génova	36	–	10	–	8	–	18	–	–	–	–	–	–	–
La Tebaida	40	–	8	–	6	8	18	–	–	–	–	–	–	–
Montenegro	53	–	–	–	36	1	16	16	–	2	–	5	2	7
Pijao	12	–	1	–	2	–	9	13	–	5	–	8	–	–
Quimbaya	88	–	45	–	11	2	30	–	–	–	–	–	–	–
Salento	13	–	–	–	–	2	11	–	–	–	–	–	–	–
C. RISARALDA														
TOTALES	1.179	–	457	82	260	71	309	442	–	95	15	107	93	132
Pereira	593	–	220	29	103	36	205	290	–	70	4	60	64	92
Apía	60	–	20	5	25	–	10	–	–	–	–	–	–	–
Balboa	15	–	10	–	4	–	1	–	–	–	–	–	–	–
Belén de Umbría	51	–	32	–	11	4	4	–	–	–	–	–	–	–
Dosquebradas	73	–	26	3	14	4	26	40	–	3	1	8	9	19
Guática	43	–	23	7	9	2	2	–	–	–	–	–	–	–
La Celia	17	–	5	2	4	2	4	–	–	–	–	–	–	–
La Virginia	51	–	32	–	7	2	10	14	–	10	1	3	–	–
Marsella	42	–	16	6	15	–	5	–	–	–	–	–	–	–
Mistrató	13	–	4	3	2	4	–	–	–	–	–	–	–	–
Pueblo Rico	18	–	6	–	8	3	1	–	–	–	–	–	–	–
Quinchía	41	–	13	–	17	–	11	–	–	–	–	–	–	–
Santa Rosa de Cabal	126	–	37	24	35	3	27	98	–	12	9	36	20	21
Santuario	36	–	13	3	6	11	3	–	–	–	–	–	–	–

Fuente: DANE, Regional.

PERSONAL DOCENTE SERVICIO, POR SECTOR Y CATEGORIAS EN EL ESCALAFON, SEGUN MUNICIPIOS 4.3.11
1977

Municipios	Oficiales								No Oficiales							
	Total	Sin categoría	1a.	2a.	3a.	4a.	4a. especial	3a. especial	Total	Sin categoría	1a.	2a.	3a.	4a.	4a. especial	3a. especial
A. CALDAS																
TOTALES	2.417	1.452	315	297	228	125	–	–	627	329	130	97	43	28	–	–
Manizales	761	347	181	127	73	33	–	–	563	279	126	96	38	24	–	–
Aguadas	163	111	24	16	12	–	–	–	–	–	–	–	–	–	–	–
Anserma	111	67	11	10	16	7	–	–	–	–	–	–	–	–	–	–
Aranzazu	66	42	5	10	6	3	–	–	–	–	–	–	–	–	–	–
Belalcázar	18	13	1	2	1	1	–	–	–	–	–	–	–	–	–	–
Chinchiná	164	99	15	31	16	3	–	–	–	–	–	–	–	–	–	–
Filadelfia	36	26	3	5	–	2	–	–	–	–	–	–	–	–	–	–
La Dorada	160	108	9	17	14	12	–	–	–	–	–	–	–	–	–	–
La Merced	17	15	2	–	–	–	–	–	–	–	–	–	–	–	–	–
Manzanares	52	43	2	–	3	4	–	–	–	–	–	–	–	–	–	–
Marmato	13	11	–	–	1	1	–	–	–	–	–	–	–	–	–	–
Marquetalia	56	39	1	15	–	1	–	–	–	–	–	–	–	–	–	–
Marulanda	16	13	–	1	1	1	–	–	–	–	–	–	–	–	–	–
Neira	73	51	4	8	4	6	–	–	–	–	–	–	–	–	–	–
Pácora	80	67	3	2	3	5	–	–	–	–	–	–	–	–	–	–
Palestina	21	11	3	2	1	4	–	–	–	–	–	–	–	–	–	–
Pensilvania	143	97	14	9	13	10	–	–	–	–	–	–	–	–	–	–
Riosucio	133	67	23	15	17	11	–	–	–	–	–	–	–	–	–	–
Risaralda	32	26	–	1	5	–	–	–	–	–	–	–	–	–	–	–
Salamina	80	49	11	8	10	2	–	–	40	33	2	1	1	3	–	–
Samaná	48	39	–	2	3	4	–	–	–	–	–	–	–	–	–	–
Supía	52	42	–	2	5	3	–	–	–	–	–	–	–	–	–	–
Victoria	18	14	–	–	2	2	–	–	–	–	–	–	–	–	–	–
Villamaría	47	23	–	11	8	5	–	–	24	17	2	–	4	1	–	–
Viterbo	57	32	3	3	14	5	–	–	–	–	–	–	–	–	–	–

PERSONAL DOCENTE SERVICIO, POR SECTOR Y CATEGORIAS EN EL ESCALAFON, SEGUN MUNICIPIOS 4.3.11
1977

Municipios	Oficiales								No Oficiales							
	Total	Sin categoría	1a.	2a.	3a.	4a.	4a. especial	3a. especial	Total	Sin categoría	1a.	2a.	3a.	4a.	4a. especial	3a. especial
B. QUINDIO																
TOTALES	887	364	155	263	78	23	2	2	393	166	96	96	22	9	3	1
Armenia	424	163	98	119	36	6	1	1	324	136	81	79	18	8	2	–
Buenavista	8	6	1	–	1	–	–	–	–	–	–	–	–	–	–	–
Calarcá	153	51	22	64	11	5	–	–	28	11	6	10	1	–	–	–
Circasia	37	14	5	6	9	3	–	–	–	–	–	–	–	–	–	–
Córdoba	10	6	–	2	1	1	–	–	–	–	–	–	–	–	–	–
Filandia	13	7	3	2	–	1	–	–	12	4	4	3	1	–	–	–
Génova	36	25	1	4	4	1	–	1	–	–	–	–	–	–	–	–
La Tebaida	40	21	11	3	5	–	–	–	–	–	–	–	–	–	–	–
Montenegro	53	9	1	40	1	2	–	–	16	8	2	3	2	1	–	–
Pijao	12	8	1	3	–	–	–	–	13	7	3	1	–	–	1	1
Quimbaya	88	54	5	18	8	3	–	–	–	–	–	–	–	–	–	–
Salento	13	–	7	2	2	1	1	–	–	–	–	–	–	–	–	–
C. RISARALDA																
TOTALES	1.179	485	199	217	176	70	23	9	442	189	97	73	35	20	17	11
Pereira	593	163	144	123	109	34	12	8	290	118	67	50	22	13	10	10
Apía	60	39	1	13	2	3	1	1	–	–	–	–	–	–	–	–
Balboa	15	11	–	1	2	1	–	–	–	–	–	–	–	–	–	–
Belén de Umbría	51	33	2	5	8	3	–	–	–	–	–	–	–	–	–	–
Dosquebradas	73	26	15	12	12	5	3	–	40	14	12	8	4	1	–	1
Guática	43	29	4	4	3	3	–	–	–	–	–	–	–	–	–	–
La Celia	17	11	–	4	1	1	–	–	–	–	–	–	–	–	–	–
La Virginia	51	27	3	10	6	5	–	–	14	9	2	1	1	1	–	–
Marsella	42	23	–	17	1	–	1	–	–	–	–	–	–	–	–	–
Mistrató	13	12	–	–	–	1	–	–	–	–	–	–	–	–	–	–
Pueblo Rico	18	15	2	–	–	1	–	–	–	–	–	–	–	–	–	–
Quinchía	41	29	1	4	5	2	–	–	–	–	–	–	–	–	–	–
Santa Rosa de Cabal	126	48	24	17	22	9	6	–	98	48	16	14	8	5	7	–
Santuario	36	19	3	7	5	2	–	–	–	–	–	–	–	–	–	–

Fuente: DANE, Regional.

COMPOSICION PORCENTUAL DE LOS ALUMNOS MATRICULADOS EN LA EDUCACION MEDIA POR MODALIDAD DE ENSEÑANZA 4.3.12

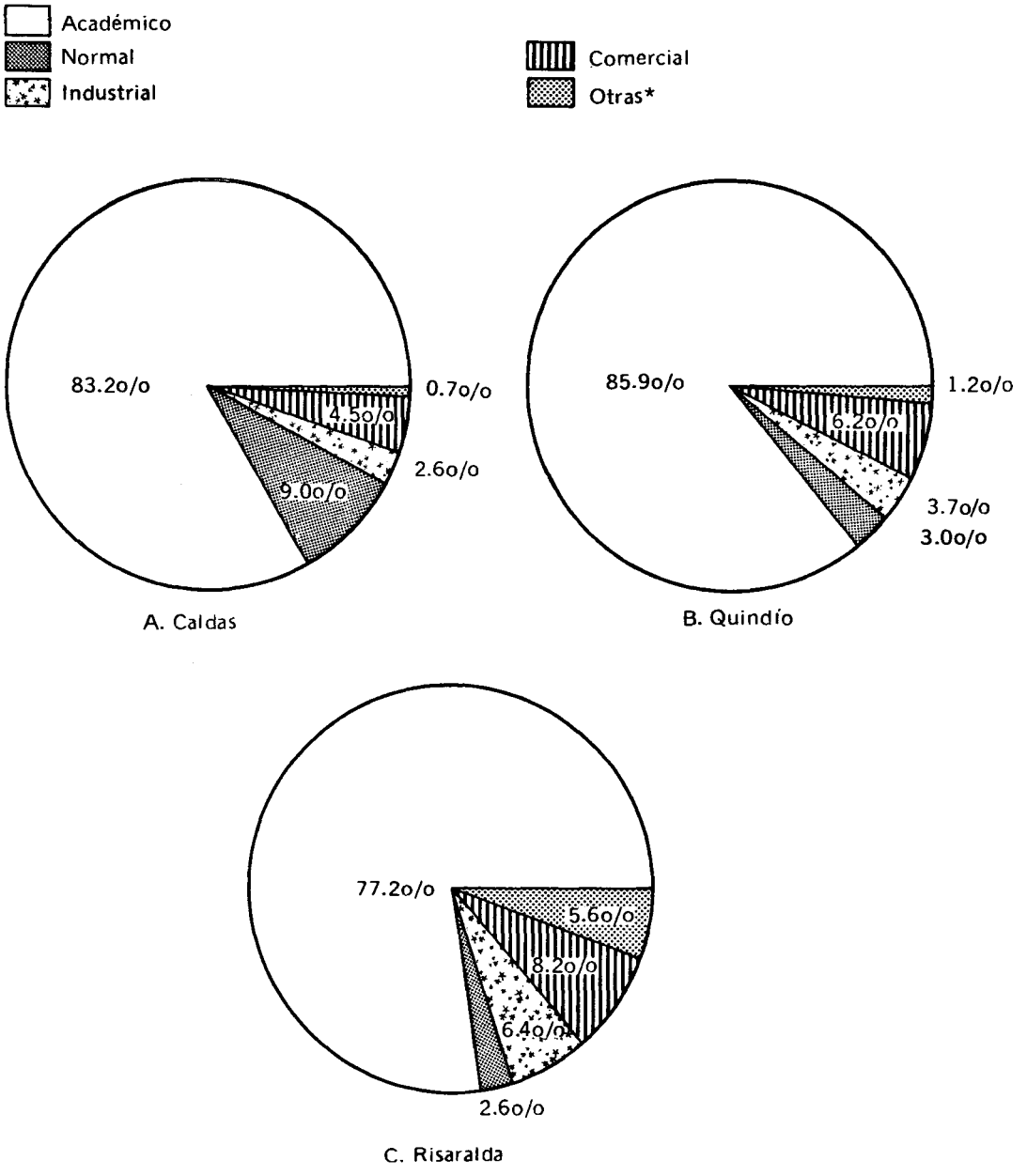

* Incluye: Agropecuaria, auxiliar de enfermería, complementaria, promoción social y religiosa.

ENSEÑANZA MEDIA DIVERSIFICADA 4.4

NUMERO DE ALUMNOS MATRICULADOS, DESERTORES Y APROBADOS 4.4.1
SEGUN RAMAS, MODALIDADES Y NIVELES
1977

Niveles ramas—modalidades	Matriculados	Desertores	Aprobados
			A. MANIZALES
TOTAL	2.630	384	1.662
Nivel 1o.	741	129	422
Nivel 2o.	632	102	323
Nivel 3o. —ramas—	526	84	318
Académica	127	15	90
Comercial	185	24	130
Industrial	139	30	62
Promoción social	75	15	36
Agropecuaria	—	—	—
Nivel 4o. —ramas—	407	54	315
Académica	104	13	80
Comercial	148	18	121
Industrial	96	20	63
Promoción social	59	3	51
Agropecuaria	—	—	—
Nivel 5o. —modalidades—	66	10	43
Humanidades	5	1	4
Ciencias	11	2	7
Metalmecánica	18	3	10
Electricidad	—	—	—
Construcciones	—	—	—
Química industrial	8	1	5
Contabilidad	8	—	8
Secretariado	11	1	7
Salud	5	2	2
Comunidad	—	—	—
Agropecuaria	—	—	—
Nivel 6o. —modalidades—	258	5	241
Humanidades	29	1	27
Ciencias	44	1	37
Metalmecánica	56	—	54
Electricidad	—	—	—
Construcciones	—	—	—
Química industrial	25	—	25
Contabilidad	45	2	43
Secretariado	36	—	33
Salud	23	1	22
Comunidad	—	—	—
Agropecuaria	—	—	—

NUMERO DE ALUMNOS MATRICULADOS, DESERTORES Y APROBADOS, SEGUN RAMAS, MODALIDADES Y NIVELES 1977 4.4.1

(Continuación)

Niveles Ramas – modalidades	Matriculados	Desertores	Aprobados
			B. ARMENIA
TOTAL	1.982	175	1.442
Nivel 1o.	721	80	436
Nivel 2o.	439	47	327
Nivel 3o. –ramas–	356	27	270
Académica	145	11	112
Comercial	124	9	92
Industrial	–	–	–
Promoción social	–	–	–
Agropecuaria	87	7	66
Nivel 4o. –ramas–	321	19	276
Académica	112	4	95
Comercial	120	5	109
Industrial	–	–	–
Promoción social	24	1	22
Agropecuaria	65	9	50
Nivel 5o. –modalidades–	145	2	133
Humanidades	–	–	–
Ciencias	46	1	44
Metalmecánica	–	–	–
Electricidad	–	–	–
Construcciones	–	–	–
Química industrial	–	–	–
Contabilidad	31	–	26
Secretariado	24	–	23
Salud	–	–	–
Comunidad	18	–	18
Agropecuaria	26	1	22
Nivel 6o. –modalidades–	–	–	–
Humanidades	–	–	–
Ciencias	–	–	–
Metalmecánica	–	–	–
Electricidad	–	–	–
Construcciones	–	–	–
Química industrial	–	–	–
Contabilidad	–	–	–
Secretariado	–	–	–
Salud	–	–	–
Comunidad	–	–	–
Agropecuaria	–	–	–

NUMERO DE ALUMNOS MATRICULADOS, DESERTORES Y APROBADOS, SEGUN RAMAS, MODALIDADES Y NIVELES 4.4.1

(Conclusión) 1977

Niveles Ramas—modalidades	Matriculados	Desertores	Aprobados
			C. PEREIRA
TOTAL	2.152	313	1.672
Nivel 1o.	685	115	505
Nivel 2o.	484	72	343
Nivel 3o. —ramas—	383	53	301
Académica	64	5	54
Comercial	97	14	73
Industrial	161	26	126
Promoción social	61	8	48
Agropecuaria	—	—	—
Nivel 4o. —ramas—	234	22	208
Académica	27	2	25
Comercial	49	5	41
Industrial	79	9	69
Promoción social	25	1	24
Agropecuaria	54	5	49
Nivel 5o. —modalidades—	268	45	223
Humanidades	—	—	—
Ciencias	45	7	38
Metalmecánica	—	—	—
Electricidad	44	6	38
Construcciones	37	3	34
Química industrial	—	—	—
Contabilidad	59	10	49
Secretariado	—	—	—
Salud	28	5	23
Comunidad	—	—	—
Agropecuaria	55	14	41
Nivel 6o. —modalidades—	98	6	92
Humanidades	—	—	—
Ciencias	14	1	13
Metalmecánica	—	—	—
Electricidad	11	—	11
Construcciones	11	—	11
Química industrial	—	—	—
Contabilidad	15	—	15
Secretariado	13	1	12
Salud	14	3	11
Comunidad	—	—	—
Agropecuaria	20	1	19

Fuente: Instituto Nacional de Educación Media Diversificada INEM - Manizales, Armenia y Pereira.

PERSONAL DOCENTE POR NIVEL ACADEMICO APROBADO Y CATEGORIAS, SEGUN AREAS DE ESTUDIO 1977 4.4.2

Area académica	Total	Titulo del último nivel académico						Categorías en el escalafón							
		Bachiller clásico	Bachiller musical	Bachiller pedagógico	Licenciado	Otro título universitario	Otro	Sin categoría	4a.	3a.	2a.	1a.	4a. especial	3a. especial	2a. especial
A. MANIZALES															
TOTAL	99	8	3	2	74	6	6	40	1	2	29	23	1	1	2
Español	17	3	–	–	12	–	2	9	–	–	3	4	–	–	1
Idiomas	11	–	–	–	10	–	1	4	–	–	4	3	–	–	–
Matemáticas	15	–	–	–	14	–	1	6	–	–	4	3	1	–	1
Ciencias	16	–	–	–	14	1	1	6	–	–	9	1	–	–	–
Sociales	16	–	–	–	15	1	–	2	–	–	7	7	–	–	–
Catequesis	8	1	–	–	5	1	1	3	1	–	2	2	–	–	–
Educación física	9	3	–	2	4	–	–	4	–	2	–	2	–	1	–
Artes	7	1	3	–	–	3	–	6	–	–	–	1	–	–	–
B. ARMENIA															
TOTAL	92	1	2	1	85	3	–	7	–	–	52	33	–	–	–
Español	13	–	–	–	13	–	–	–	–	–	10	3	–	–	–
Idiomas	12	–	–	–	12	–	–	–	–	–	11	1	–	–	–
Matemáticas	16	–	–	–	16	–	–	–	–	–	7	9	–	–	–
Ciencias	16	–	–	–	16	–	–	–	–	–	10	6	–	–	–
Sociales	13	–	–	–	13	–	–	–	–	–	6	7	–	–	–
Catequesis	7	–	–	–	7	–	–	–	–	–	5	2	–	–	–
Educación física	9	1	–	–	7	1	–	2	–	–	2	5	–	–	–
Artes	6	–	2	1	1	2	–	5	–	–	1	–	–	–	–
C. PEREIRA															
TOTAL	95	3	2	1	81	3	5	12	1	–	50	32	–	–	–
Español	13	–	–	–	13	–	–	–	–	–	6	7	–	–	–
Idiomas	12	–	–	–	12	–	–	–	–	–	6	6	–	–	–
Matemáticas	14	–	–	–	14	–	–	–	–	–	12	2	–	–	–
Ciencias	16	–	–	–	14	2	–	2	–	–	10	4	–	–	–
Sociales	15	1	–	–	13	1	–	1	–	–	8	6	–	–	–
Catequesis	8	–	–	1	6	–	1	–	1	–	3	4	–	–	–
Educación física	9	2	–	–	6	–	1	3	–	–	4	2	–	–	–
Artes	8	–	2	–	3	–	3	6	–	–	1	1	–	–	–

Fuente: INEM: Manizales, Armenia y Pereira.

PERSONAL DOCENTE POR NIVEL ACADEMICO APROBADO Y CATEGORIAS, SEGUN AREA VOCACIONAL 1977 4.4.3

Area vocacional	Total	Título del último nivel académico						Categorías en el escalafón		
		Bachiller académico	Bachiller técnico	Bachiller pedagógico	Licenciado	Otro título universitario	Otro	Sin categoría	3a.	2a.
A. MANIZALES										
TOTAL	31	–	6	2	5	12	6	27	1	3
Agropecuaria	2	–	–	–	–	2	–	2	–	–
Comercial	12	–	3	1	–	4	4	11	–	1
Industrial	9	–	1	–	–	6	2	8	1	–
Promoción social	8	–	2	1	5	–	–	6	–	2
B. ARMENIA										
TOTAL	20	6	2	1	1	8	2	18	–	2
Agropecuaria	5	–	1	–	–	4	–	5	–	–
Comercial	7	6	–	1	–	–	–	7	–	–
Industrial	4	–	1	–	1	–	2	4	–	–
Promoción social	4	–	–	–	–	4	–	2	–	2
C. PEREIRA										
TOTAL	31	–	–	1	6	17	7	31	–	–
Agropecuaria	6	–	–	–	–	5	1	6	–	–
Comercial	8	–	–	1	–	3	4	8	–	–
Industrial	11	–	–	–	–	9	2	11	–	–
Promoción social	6	–	–	–	6	–	–	6	–	–

Fuente: INEM: Manizales, Armenia y Pereira.

SERVICIO NACIONAL DE APRENDIZAJE 4.5

NUMERO DE ALUMNOS MATRICULADOS Y APROBADOS, POR ACTIVIDAD ECONOMICA, SEGUN MODOS DE FORMACION 4.5.1

Modos de formación	Total		Actividad económica					
			Agropecuaria		Comercio y servicios		Industria	
	Matriculados	Aprobados	Matriculados	Aprobados	Matriculados	Aprobados	Matriculados	Aprobados
A. CALDAS								
TOTALES	23.580	21.825	8.750	8.344	5.350	4.757	9.480	8.724
Aprendizaje	474	411	83	78	181	166	210	167
Habilitación	5.594	5.093	1.398 1/	1.341	1.077	901	3.119	2.851
Complementación 2/	15.486	14.526	7.269	6.925	2.955	2.704	5.262	4.897
Nuevos métodos	1.914	1.683	–	–	1.055	904	859	779
Especialización	112	112	–	–	82	82	30	30
B. QUINDIO								
TOTALES	11.295	8.578	3.032	2.579	5.164	3.750	3.099	2.249
Aprendizaje	394	262	152	92	242	170	–	–
Habilitación	5.948	4.534	1.553	1.390	1.820	1.079	2.575	2.065
Complementación	4.809	3.723	1.264	1.071	3.021	2.468	524	184
Promoción	144	59	63	26	81	33	–	–

1/ Incluye capacitación empresarial campesina.
2/ Incluye acción por proyectos.
Fuente: SENA, Regionales de Manizales y Armenia.

PERSONAL DOCENTE SERVICIO, POR ACTIVIDAD ECONOMICA Y DEDICACION, SEGUN REGIONALES 1977 4.5.2

Regionales	Totales			Dedicación y actividad económica								
				Agropecuaria			Comercio y servicios			Industria		
	Total	Tiempo completo	Tiempo parcial	Total	Tiempo completo	Tiempo parcial	Total	Tiempo completo	Tiempo parcial	Total	Tiempo completo	Tiempo parcial
A. CALDAS												
TOTALES	111	73	38	28	23	5	29	15	14	54	35	19
Manizales	111	73	38	28	23	5	29	15	14	54	35	19
B. QUINDIO												
TOTALES	77	50	27	27	27	–	38	17	21	12	6	6
Armenia	77	50	27	27	27	–	38	17	21	12	6	6

Fuente: SENA, Regionales de Manizales y Armenia.

NUMERO DE ALUMNOS INSCRITOS, ADMITIDOS Y MATRICULADOS EN EL PRIMER CURSO, SEGUN ESTABLECIMIENTOS Y CARRERAS 4.6.1

1977

Establecimientos y carreras	Inscritos	Admitidos	Matriculados
			A. CALDAS
TOTALES	6.741	1.802	3.098
Universidad de Caldas	2.078	473	1.509
Ingeniería agronómica	417	40	98
Derecho y ciencias sociales y políticas	400	50	157
Economía del hogar 1/	–	–	–
Biología y química	284	60	137
Historia y geografía	76	60	106
Lenguas modernas	90	60	100
Filosofía y letras	37	60	98
Trabajo social	168	50	90
Enfermería	606	93	181
Medicina 2/	–	–	235
Medicina veterinaria y zootecnia 2/	–	–	108
Artes plásticas 2/	–	–	103
Dibujo arquitectónico 2/	–	–	42
Música 2/	–	–	54
Universidad Nacional	2.242	394	618
Ingeniería civil	356	50	92
Arquitectura	394	50	83
Administración de empresas D y N	515	90	154
Ingeniería química	349	68	98
Ingeniería eléctrica	294	68	91
Ingeniería industrial	334	68	100
Colegio Mayor de Caldas	1.032	469	469
Orientación y asesoría educativa	34	34	34
Administración educativa	100	68	68
Fonoaudiología	179	76	76
Enfermería	130	77	77
Turismo	37	26	26
Ciencias religiosas	30	25	25
Promoción familiar y social	36	30	30
Bacteriología	426	100	100
Publicidad	60	33	33
Cooperativa para el Fomento de la Educación Superior, COOFES	1.138	375	411
Psicología	308	101	101
Derecho	303	59	59
Contaduría	287	108	134
Economía	240	107	117
Colegio Mayor de Nuestra Señora	220	60	60
Administración y finanzas	220	60	60
Seminario Mayor de Nuestra Señora del Rosario	31	31	31
Filosofía y teología	31	31	31

1/ No hubo movimiento
2/ Las inscripciones y admisiones se efectuaron en 1976
D: Diurno. N: Nocturno.
Fuente: DANE, Regional.

NUMERO DE ALUMNOS INSCRITOS, ADMITIDOS Y MATRICULADOS EN EL PRIMER CURSO, SEGUN ESTABLECIMIENTOS Y CARRERAS 4.6.1

1977

(Continuación)

Establecimientos y carreras	Inscritos	Admitidos	Matriculados
			B. QUINDIO
TOTALES	1.503	1.453	1.453
Universidad del Quindío	1.187	1.187	1.187
Contaduría pública D y N	194	194	194
Psicopedagogía N	95	95	95
Topografía y geodesia D	96	96	96
Ingeniería civil D	111	111	111
Lenguas modernas D	40	40	40
Lingüística y literatura N	93	93	93
Historia y geografía (básicos) N	113	113	113
Area mayor historia N	–	–	–
Area mayor geografía N	–	–	–
Tecnología educativa N	74	74	74
Biología y química (básicos) N	216	216	216
Area mayor de química N	–	–	–
Area mayor de biología N	–	–	–
Física N	–	–	–
Matemáticas D y N	155	155	155
Universidad La Gran Colombia	316	266	266
Ciencias económicas N	156	136	136
Derecho y ciencias políticas N	160	130	130

Fuente: DANE, Regional.

NUMERO DE ALUMNOS INSCRITOS, ADMITIDOS Y MATRICULADOS EN EL PRIMER CURSO, SEGUN ESTABLECIMIENTOS Y CARRERAS 4.6.1

1977

(Conclusión)

Establecimientos y carreras	Inscritos	Admitidos	Matriculados
			C. RISARALDA
TOTALES	2.173	1.381	1.577
Universidad Católica Popular del Risaralda	250	130	153
Economía industrial	110	65	75
Administración de empresas	140	65	78
Instituto de Administración y Finanzas	130	105	105
Mercadotecnia	23	22	22
Administración de empresas	107	83	83
Universidad libre	639	459	459
Economía	389	247	247
Derecho	250	212	212
Universidad Tecnológica de Pereira	1.154	687	860
Tecnología química	139	37	41
Tecnología mecánica	65	51	75
Tecnología industrial	122	59	70
Tecnología eléctrica	64	57	69
Licenciatura áreas técnicas	21	20	17
Matemática física	59	52	82
Física matemática	54	49	65
Ingeniería mecánica	151	83	76
Ingeniería industrial	141	80	79
Ingeniería eléctrica	123	87	79
Sociales	84	52	128
Comunicación audiovisual y lingüística	131	60	79

Fuente: DANE, Regional.

NUMERO DE ALUMNOS MATRICULADOS EN TODOS LOS CURSOS POR SEXO, SEGUN ESTABLECIMIENTOS Y CARRERAS 1977 4.6.2

Establecimientos y carreras	Total	Hombres	Mujeres	Sin discriminar
				A. CALDAS
TOTALES	9.790	5.268	3.641	881
Universidad de Caldas	4.575	2.580	1.995	–
Ingeniería agronómica	406	353	53	–
Derecho y ciencias sociales y políticas	549	328	221	–
Economía del hogar	64	–	64	–
Biología y química	369	205	164	–
Historia y geografía	292	142	150	–
Lenguas modernas	272	85	187	–
Filosofía y letras	166	92	74	–
Trabajo social	304	18	286	–
Enfermería	347	10	337	–
Medicina	848	663	185	–
Medicina veterinaria y zootecnia	456	406	50	–
Artes plásticas	153	76	77	–
Dibujo arquitectónico	78	32	46	–
Música	271	170	101	–
Universidad Nacional	2.768	2.098	670	–
Ingeniería civil	508	465	43	–
Arquitectura	439	272	167	–
Administración de empresas D y N	678	422	256	–
Ingeniería química	366	268	98	–
Ingeniería eléctrica	387	375	12	–
Ingeniería industrial	390	296	94	–
Colegio Mayor de Caldas	963	50	504	409
Orientación y asesoría educativa	60	7	27	26
Administración educativa	183	25	43	115
Fonoaudiología	76	–	76	–
Enfermería	77	–	77	–
Turismo	50	1	49	–
Ciencias religiosas	44	4	21	19
Promoción familiar y social	91	–	91	–
Bacteriología	318	10	90	218
Publicidad	64	3	30	31
Cooperativa para el Fomento de la Educación Superior COOFES	1.297	379	446	472
Psicología	387	109	272	6
Derecho	193	122	71	–
Contaduría	368	62	72	234
Economía	349	86	31	232
Colegio Mayor de Nuestra Señora	89	63	26	–
Administración y finanzas	89	63	26	–
Seminario Mayor de Nuestra Señora del Rosario	98	98	–	–
Filosofía y teología	98	98	–	–

Fuente: DANE, Regional.

NUMERO DE ALUMNOS MATRICULADOS EN TODOS LOS CURSOS POR SEXO, SEGUN ESTABLECIMIENTOS Y CARRERAS 1977 4.6.2

(Continuación)

Establecimientos y carreras	Total	Hombres	Mujeres	Sin discriminar
				B. QUINDIO
TOTALES	4.595	1.023	825	2.747
Universidad del Quindío	3.894	621	526	2.747
Contaduría pública D y N	787	92	102	593
Psicopedagogía N	238	18	77	143
Topografía y geodesia D	183	78	18	87
Ingeniería civil D	289	94	17	178
Lenguas modernas D	183	–	–	183
Lingüísta y literatura N	306	21	72	213
Historia y geografía (básico) N	346	56	57	233
Area mayor de historia N	59	–	–	59
Area mayor geografía N	95	–	–	95
Tecnología educativa N	281	37	37	207
Biología y química N	308	122	94	92
Area mayor química N	105	–	–	105
Area mayor biología N	240	–	–	240
Física N	70	–	–	70
Matemáticas D y N	404	103	52	249
Universidad La Gran Colombia	701	402	299	–
Ciencias económicas N	356	191	165	–
Derecho y ciencias políticas N	345	211	134	–

Fuente: DANE, Regional

NUMERO DE ALUMNOS MATRICULADOS EN TODOS LOS CURSOS, POR SEXO, SEGUN ESTABLECIMIENTOS Y CARRERAS 1977 4.6.2

(Conclusión)

Establecimientos y carreras	Total	Hombres	Mujeres	Sin discriminar
				C. RISARALDA
TOTALES	5.275	3.225	1.854	196
Universidad Católica Popular del Risaralda	349	79	74	196
Economía industrial	170	39	36	95
Administración de empresas	179	40	38	101
Instituto de Administración y Finanzas	142	60	82	–
Mercadotecnia	22	8	14	–
Administración de empresas	120	52	68	–
Universidad Libre	1.365	755	610	–
Economía	734	424	310	–
Derecho	631	331	300	–
Universidad Tecnológica de Pereira	3.419	2.331	1.088	–
Tecnología química	175	70	105	–
Tecnología mecánica	181	178	3	–
Tecnología industrial	300	128	172	–
Tecnología eléctrica	131	112	19	–
Licenciatura áreas técnicas	44	21	23	–
Matemática física	237	147	90	–
Física matemática	122	88	34	–
Ingeniería mecánica	480	477	3	–
Ingeniería industrial	509	355	154	–
Ingeniería eléctrica	509	489	20	–
Sociales	375	139	236	–
Comunicación audiovisual y lingüística	356	127	229	–

Fuente: DANE Regional.

NUMERO DE ALUMNOS EGRESADOS Y GRADUADOS, POR SEXO, SEGUN ESTABLECIMIENTOS Y CARRERAS 1977 4.6.3

Establecimientos y carreras	Egresados			Graduados		
	Total	Hombres	Mujeres	Total	Hombres	Mujeres
A. CALDAS						
TOTALES	789	414	375	598	300	298
Universidad de Caldas	315	165	150	311	161	150
Ingeniería agronómica	19	19	–	19	19	–
Derecho y ciencias sociales y políticas	26	20	6	26	20	6
Economía del hogar	32	–	32	32	–	32
Biología y química	11	7	4	11	7	4
Historia y geografía	19	10	9	19	10	9
Lenguas modernas	25	6	19	25	6	19
Filosofía y letras	8	4	4	8	4	4
Trabajo social	24	–	24	24	–	24
Enfermería	28	–	28	28	–	28
Medicina	73	65	8	73	65	8
Medicina, veterinaria y zootecnia	26	24	2	26	24	2
Artes plásticas	3	1	2	2	–	2
Dibujo arquitectónico	21	9	12	18	6	12
Música 1/	–	–	–	–	–	–
Universidad Nacional	207	154	53	152	111	41
Ingeniería civil	67	60	7	26	25	1
Arquitectura	25	4	21	33	15	18
Administración de empresas D y N	31	25	6	36	26	10
Ingeniería química	30	22	8	31	23	8
Ingeniería eléctrica	21	17	4	5	5	–
Ingeniería industrial	33	26	7	21	17	4
Colegio Mayor de Caldas	123	13	110	116	13	103
Orientación y asesoría educativa 1/	–	–	–	–	–	–
Administración educativa	39	13	26	39	13	26
Fonoaudiología 1/	–	–	–	–	–	–
Enfermería 1/	–	–	–	–	–	–
Turismo	12	–	12	12	–	12
Ciencias religiosas 1/	–	–	–	–	–	–
Promoción familiar y social 1/	–	–	–	–	–	–
Bacteriología	65	–	65	65	–	65
Publicidad	7	–	7	–	–	–
Cooperativa para el Fomento de la Educación Superior, COOFES	124	66	58	–	–	–
Psicología 2/	48	11	37	–	–	–
Derecho 2/	26	20	6	–	–	–
Contaduría 2/	28	23	5	–	–	–
Economía 2/	22	12	10	–	–	–
Colegio Mayor de Nuestra Señora	12	8	4	12	8	4
Administración y finanzas	12	8	4	12	8	4
Seminario Mayor de Nuestra Señora del Rosario	8	8	–	7	7	–
Filosofía y teología	8	8	–	7	7	–

1/ No hubo movimiento.
2/ No hay graduados por no estar aprobadas las carreras.
Fuente: DANE Regional.

NUMERO DE ALUMNOS EGRESADOS Y GRADUADOS POR SEXO, SEGUN ESTABLECIMIENTOS Y CARRERAS 1977 4.6.3

(Continuación)

Establecimientos y carreras	Egresados			Graduados		
	Total	Hombres	Mujeres	Total	Hombres	Mujeres
B. QUINDIO						
TOTALES	308	149	159	281	138	143
Universidad del Quindío	263	124	139	263	124	139
Contaduría pública D y N	61	31	30	61	31	30
Psicopedagogía N	58	12	46	58	12	46
Topografía y geodesia D	18	18	–	18	18	–
Ingeniería civil 1/ D	–	–	–	–	–	–
Lenguas modernas D	23	10	13	23	10	13
Lingüística y literatura 1/ N	–	–	–	–	–	–
Area mayor historia N	16	11	5	16	11	5
Area mayor geografía N	50	15	35	50	15	35
Tecnología educativa N	9	6	3	9	6	3
Area mayor química N	10	8	2	10	8	2
Area mayor biología N	6	4	2	6	4	2
Física N	–	–	–	–	–	–
Matemáticas D y N	12	9	3	12	9	3
Universidad La Gran Colombia	45	25	20	18	14	4
Ciencias económicas N	18	9	9	–	–	–
Derecho y ciencias políticas N	27	16	11	18	14	4

1/ No hay egresados ni graduados.
Nota: De la Gran Colombia egresaron 55 profesionales que se encuentran relacionados en la Seccional de Bogotá.
Fuente: DANE, Regional.

NUMERO DE ALUMNOS EGRESADOS Y GRADUADOS, POR SEXO, SEGUN ESTABLECIMIENTOS Y CARRERAS 1977 4.6.3

(Conclusión)

Establecimientos y carreras	Egresados			Graduados		
	Total	Hombres	Mujeres	Total	Hombres	Mujeres
C. RISARALDA						
TOTALES	244	178	66	192	138	54
Instituto de Administración y Finanzas	10	7	3	10	4	6
Mercadotecnia 1/	—	—	—	—	—	—
Administración de empresas	10	7	3	10	4	6
Universidad Libre	94	68	26	42	31	11
Economía	42	37	5	3	3	—
Derecho	52	31	21	39	28	11
Universidad Tecnológica de Pereira	140	103	37	140	103	37
Tecnología química	20	5	15	20	5	15
Tecnología mecánica	7	7	—	7	7	—
Tecnología industrial	26	15	11	26	15	11
Tecnología eléctrica	7	6	1	7	6	1
Licenciatura áreas técnicas	(...)	(...)	(...)	(...)	(...)	(...)
Matemática física	(...)	(...)	(...)	(...)	(...)	(...)
Física matemática	(...)	(...)	(...)	(...)	(...)	(...)
Ingeniería mecánica	15	15	—	15	15	—
Ingeniería industrial	41	31	10	41	31	10
Ingeniería eléctrica	24	24	—	24	24	—
Sociales	(...)	(...)	(...)	(...)	(...)	(...)
Comunicación audiovisual y lingüística	(...)	(...)	(...)	(...)	(...)	(...)

1/ Aún no tiene egresados ni graduados.
Fuente: DANE. Regional.

PERSONAL DOCENTE, POR DEDICACION, SEGUN ESTABLECIMIENTOS Y DEPARTAMENTOS O CARRERAS 1977 4.6.4

Establecimientos departamentos o carreras	Total	Dedicación exclusiva	Tiempo completo	Tiempo parcial	Catedráticos	Auxiliares de docencia
						A. CALDAS
TOTALES	1.045	81	346	98	455	65
Universidad de Caldas	394	–	238	65	50	41
Facultad de agronomía	42	–	33	–	1	8
Facultad de derecho	26	–	8	–	18	–
Facultad de educación	74	–	64	2	4	4
Facultad de economía del hogar	12	–	10	2	–	–
Facultad de filosofía y letras	10	–	9	–	1	–
Facultad de ciencias de la salud	151	–	57	54	14	26
Facultad de trabajo social	14	–	13	–	1	–
Facultad de veterinaria	44	–	33	2	6	3
Escuela de Bellas Artes	21	–	11	5	5	–
Universidad Nacional	301	62	77	9	153	–
Departamento de administración	85	18	15	1	51	–
Departamento de arquitectura	87	10	28	2	47	–
Departamento de ciencias	55	15	14	2	24	–
Departamento de ingeniería	74	19	20	4	31	–
Colegio Mayor de Caldas	193	10	12	10	144	17
Orientación y asesoría educativa	13	1	1	1	9	1
Administración educativa	24	1	1	1	20	1
Fonoaudiología	16	1	1	1	12	1
Enfermería	17	1	1	1	9	5
Turismo	22	1	2	1	17	1
Ciencias religiosas	12	1	1	1	8	1
Bienestar social y familiar	18	1	1	1	12	3
Bacteriología	44	2	3	2	34	3
Publicidad	27	1	1	1	23	1
Cooperativa para el Fomento de la Educación Superior, COOFES	129	–	18	9	95	7
Psicología	13	–	5	1	7	–
Derecho	34	–	8	–	26	–
Contaduría	49	–	4	1	43	1
Economía	33	–	1	7	19	6
Colegio Mayor de Nuestra Señora	15	1	1	–	13	–
Administración y finanzas	15	1	1	–	13	–
Seminario Mayor de Nuestra Señora del Rosario	13	8	–	5	–	–
Filosofía y teología	13	8	–	5	–	–

Fuente: DANE, Regional.

PERSONAL DOCENTE, POR DEDICACION, SEGUN ESTABLECIMIENTOS Y DEPARTAMENTOS O CARRERAS 1977 4.6.4

(Conclusión)

Establecimientos departamentos o carreras	Total	Dedicación exclusiva	Tiempo completo	Tiempo parcial	Catedráticos	Auxiliares de docencia
B. QUINDIO						
TOTALES	273	17	150	30	75	1
Universidad del Quindío	224	17	140	12	55	–
Departamento de ciencias sociales	27	1	23	–	3	–
Departamento de lenguas modernas	29	2	22	1	4	–
Departamento de pedagogía	35	3	23	–	9	–
Departamento de biología	13	1	6	1	5	–
Departamento de física	16	2	12	–	2	–
Departamento de matemáticas	34	1	19	3	11	–
Departamento de química	15	2	8	–	5	–
Departamento de contabilidad–auditoría	31	2	16	7	6	–
Departamento de topografía	24	3	11	–	10	–
Universidad La Gran Colombia	49	–	10	18	20	1
Facultad de derecho	18	–	5	4	9	–
Facultad de economía	31	–	5	14	11	1
C. RISARALDA						
TOTALES	625	222	34	29	244	96
Universidad Católica	43	–	4	13	26	–
Economía industrial	23	–	2	6	15	–
Administración de empresas	20	–	2	7	11	–
Instituto de Administración y finanzas	30	–	–	–	30	–
Administración de empresas	22	–	–	–	22	–
Mercadotecnia	8	–	–	–	8	–
Universidad Libre	111	–	27	2	75	7
Facultad de economía	43	–	6	2	28	7
Facultad de derecho	61	–	14	–	47	–
Departamento de investigación	5	–	5	–	–	–
Consultorio jurídico	2	–	2	–	–	–
Universidad Tecnológica	441	222	3	14	113	89
Departamento de estudios básicos	79	44	1	1	13	20
Facultad de ingeniería eléctrica	43	23	–	1	3	16
Facultad de ingeniería industrial	41	14	–	2	15	10
Facultad de ingeniería mecánica	56	26	–	2	18	10
Facultad de educación	103	50	–	3	33	17
Tecnología eléctrica	16	11	–	–	2	3
Tecnología industrial	31	9	–	1	19	2
Tecnología mecánica	24	12	1	–	8	3
Tecnología química	25	16	–	1	2	6
Facultad de medicina	6	5	1	–	–	–
Bellas artes	17	12	–	3	–	2

Fuente: DANE, Regional.

NUMERO DE ALUMNOS INSCRITOS, ADMITIDOS Y MATRICULADOS EN EL PRIMER CURSO DE LA ENSEÑANZA SUPERIOR, SEGUN DEPARTAMENTOS 1977 **4.6.5**

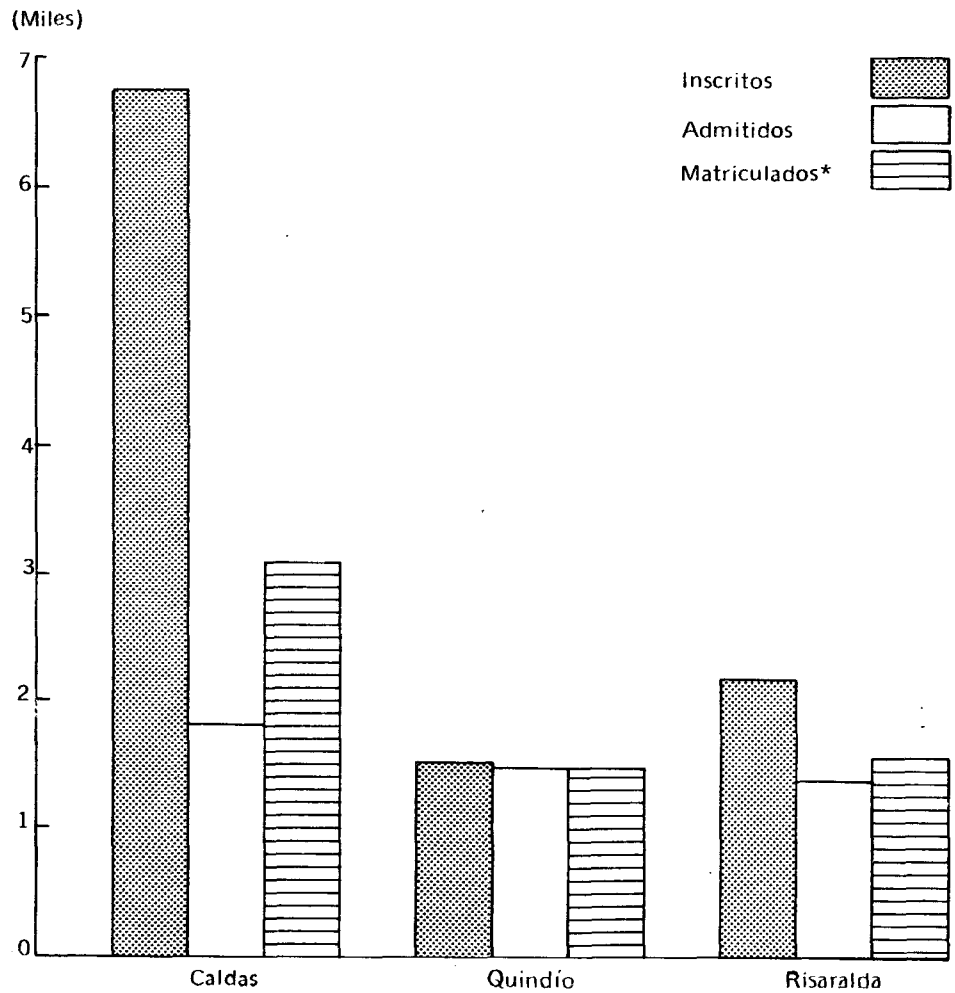

* Caldas incluye admitidos en 1976 y 1977 para algunas carreras.

Justicia 5

Se presenta en este capítulo información sobre justicia penal, civil y laboral; la División Territorial Judicial de los departamentos; estadísticas sindicales y número y movimiento de cédulas de ciudadanía

La investigación de *Justicia Penal* fue reiniciada por el DANE el 1o. de abril de 1971, de acuerdo al nuevo sistema de registro unitario. Comprende la iniciación del sumario, la calificación y la sentencia. El DANE solo investiga lo relacionado con Justicia Penal Ordinaria. Esta sección contiene cifras de iniciación de sumarios y sentencias.

El DANE reinicia la investigación del área de *Justicia Civil* a partir de 1969. Anteriormente la información se recolectaba en los formatos J–210 y J–372. Por medio de los Decretos 1.400 y 2.019 de agosto 6 y octubre 26 de 1970, respectivamente, se ajustan estos formularios al nuevo Código Procesal Civil (CPC) y desde 1973 se diligencia el nuevo formato J–210.

De esta área se presenta información sobre número de negocios despachados y trabajos ejecutados en los Juzgados Civiles y Promiscuos del Circuito; Civiles y Promiscuos Municipales; Salas Civiles en los Tribunales Superiores.

La investigación de *Justicia Laboral* la retoma el Departamento desde el 1o. de julio de 1972, con el formulario J–310. De esta área se incluyen datos sobre pretensiones de los trabajadores, juicios y sentencias definitivas.

OBJETIVOS

Las estadísticas de *Justicia Penal* constituyen indicadores básicos para:

- Obtener información sobre los delitos que se cometen en el país y sus principales circunstancias.
- Conocer las características de los sindicados.
- Detectar las condiciones socio–económicas en las cuales se desarrolló el delito.
- Medir la eficacia de la actividad judicial con base en la información que se obtiene, sobre las diferentes etapas en que se desarrollan los procesos

Las estadísticas de *Justicia Civil* permiten medir el volumen de las actuaciones judiciales (autos y sentencias) y registrar las diferentes etapas de los procesos.

Las estadísticas de *Justicia Laboral* permiten:

- Estudios sobre conflictos individuales de trabajo.
- Conocer los conflictos sociales.
- Conocer las características de quienes acuden a la jurisdicción laboral.

COBERTURA

La información comprende la totalidad de los procesos iniciados y el movimiento registrado en los Juzgados Penales, Civiles y Promiscuos Municipales; Penales, Civiles, Laborales y Promiscuos del Circuito; Juzgados de Instrucción Criminal y Juzgados Superiores, quienes

rinden mensualmente la información. Se excluye lo correspondiente a la Justicia Militar, así como la Justicia de Menores cuya recolección y procesamiento están a cargo del Instituto Colombiano de Bienestar Familiar.

Es de anotar que estas cifras de Justicia Penal solo definen el concepto de criminalidad aparente, es decir, los delitos de cuyo acontecimiento han sido notificadas las autoridades de investigación. Esta, sumada a la oculta da el concepto de criminalidad real que constituyen "los delitos, violaciones de la ley penal, perpetrados en un espacio y tiempo dados, prescindiendo de que haya sido o no denunciados, investigados, reconocidos en sentencia alguna, castigados o tratados por autoridad" 1/.

CONCEPTOS BASICOS

Proceso civil: "es el conjunto de actos coordinados que se ejecutan por o ante los funcionarios competentes del Organo Judicial del Estado, para obtener la declaración, la defensa o realización coactiva de los derechos que pretendan tener las personas privadas o públicas, en vista de su incertidumbre o de su desconocimiento o insatisfacción, mediante la actuación de la Ley" 2/.

Jurisdicción voluntaria: es aquella que se ejercita a solicitud de una o más personas que necesitan darle legalidad a una actuación o precisión a un derecho, sin que exista desacuerdo al hacer tal solicitud.

Proceso declarativo: es aquel en que el juez se limita a la verificación de un estado jurídico existente, y no hará más que declarar la vigencia de los presupuestos previstos en la Ley, de la que deriva su decisión, y no de la voluntad del juez, quien no añade nada a lo ya existente por razón de la norma, sino que obra en presencia de un derecho insatisfecho.

Proceso de ejecución: se presenta cuando no se trata de una pretensión discutida que implique la necesidad de declarar quién tiene la razón, sino de una pretensión insatisfecha, cuya existencia aparece clara y determinada en el título que se aduce.

Sentencias: en el proceso penal son providencias que se dictan y deciden sobre lo principal del juicio, sea que se pronuncien en primera y segunda instancia o a virtud del recurso extraordinario.

Autos interlocutorios: providencias que resuelven algún incidente o cuestión del proceso, por ejemplo, el que ordena la detención del procesado, el que dispone o niega su libertad, el que califica el mérito del sumario, etc. (Artículo 169 del Código Penal).

Principales delitos incluidos en cada título, en la calificación provisional:

- Contra la propiedad: hurto, robo, estafa, extorsión y chantaje, otros.
- Contra la vida e integridad personal: homicidio, lesiones personales, aborto, abandono y exposición de niños, otros.
- Contra la libertad y el honor sexual: violencia carnal, estupro, corrupción de menores, abusos deshonestos, otros.
- Contra la libertad individual y otras garantías: secuestros, detención arbitraria, violación de domicilio, trabajo y libertad de asociación, otros.
- Contra la administración pública: peculado, concusión, cohecho, prevaricato, abuso de autoridad, otros.
- Contra otros títulos: régimen circunstancial, fe pública, salud e integridad colectiva, la familia, asociación e instigación, otros.

1/ *Boletín Mensual de Estadística DANE*, No. 247 página 146.

2/ Devis Echandía Hernando; *Nociones generales de Derecho Procesal Civil*, página 131.

DIVISION TERRITORIAL JUDICIAL Y NUMERO DE JUZGADOS, SEGUN CIRCUITOS Y MUNICIPIOS 5.1

1977

Municipios	Juzgados superio-res	Juzgados de ins-trucción criminal	De circuito				Municipales		
			Penal	Civil	Promiscuo	Laboral	Penal	Civil	Promiscuo
A. CALDAS									
TOTALES	6	17	10	9	3	2	19	13	20
Manizales	6	9	5	4	–	2	5	5	–
Aguadas	–	1	1	1	–	–	2	1	–
Anserma	–	1	1	1	–	–	2	1	–
Aranzazú	–	–	–	–	–	–	–	–	2
Belalcázar	–	–	–	–	–	–	–	–	1
Chinchiná	–	1	–	–	–	–	1	1	–
Filadelfia	–	–	–	–	–	–	–	–	1
La Dorada	–	1	1	1	–	–	3	1	–
Manzanares	–	1	–	–	1	–	–	–	1
Marmato	–	–	–	–	–	–	–	–	1
Marquetalia	–	–	–	–	–	–	–	–	1
Marulanda	–	–	–	–	–	–	–	–	1
Neira	–	–	–	–	–	–	–	–	2
Pácora	–	–	–	–	1	–	1	1	–
Palestina	–	–	–	–	–	–	–	–	2
Pensilvania	–	–	–	–	1	–	1	1	–
Riosucio	–	1	1	1	–	–	2	1	–
Risaralda	–	–	–	–	–	–	–	–	1
Salamina	–	1	1	1	–	–	2	1	–
Samaná	–	–	–	–	–	–	–	–	2
Supía	–	–	–	–	–	–	–	–	2
Victoria	–	–	–	–	–	–	–	–	1
Villamaría	–	–	–	–	–	–	–	–	1
Viterbo	–	1	–	–	–	–	–	–	1

1/ En las ciudades de Manizales, Pereira y Armenia, existe Tribunal Superior con salas penal y civil.
En los municipios de La Merced (Caldas) y Dosquebradas (Risaralda) no existen juzgados.
En el departamento del Quindío no existen juzgados promiscuos del circuito.

DIVISION TERRITORIAL JUDICIAL Y NUMERO DE JUZGADOS, SEGUN CIRCUITOS Y MUNICIPIOS 5.1

1977

(Conclusión)

Municipios	Juzgados superio-res	Juzgados de ins-trucción criminal	De circuito				Municipales		
			Penal	Civil	Promiscuo	Laboral	Penal	Civil	Promiscuo
B. QUINDIO									
TOTALES	4	13	6	4	–	1	7	5	13
Armenia	4	11	4	3	–	1	5	3	–
Buenavista	–	–	–	–	–	–	–	–	1
Calarcá	–	2	2	1	–	–	2	2	–
Circasia	–	–	–	–	–	–	–	–	1
Córdoba	–	–	–	–	–	–	–	–	1
Filandia	–	–	–	–	–	–	–	–	1
Génova	–	–	–	–	–	–	–	–	2
La Tebaida	–	–	–	–	–	–	–	–	1
Montenegro	–	–	–	–	–	–	–	–	2
Pijao	–	–	–	–	–	–	–	–	1
Quimbaya	–	–	–	–	–	–	–	–	2
Salento	–	–	–	–	–	–	–	–	1
C. RISARALDA									
TOTALES	4	16	6	4	5	2	10	6	12
Pereira	4	12	5	3	–	2	7	4	–
Apía	–	1	–	–	1	–	–	–	1
Balboa	–	–	–	–	–	–	–	–	1
Belén de Umbría	–	1	–	–	2	–	1	1	–
Guática	–	–	–	–	–	–	–	–	1
La Celia	–	–	–	–	–	–	–	–	1
La Virginia	–	1	–	–	–	–	–	–	2
Marsella	–	–	–	–	–	–	–	–	1
Mistrató	–	–	–	–	–	–	–	–	1
Pueblo Rico	–	–	–	–	–	–	–	–	1
Quinchía	–	–	–	–	1	–	–	–	2
Santa Rosa de Cabal	–	1	1	1	–	–	2	1	–
Santuario	–	–	–	–	1	–	–	–	1

MOVIMIENTO DE LA JUSTICIA CIVIL, SEGUN DENOMINACION DE LOS PROCESOS 5.2.1

1977

Denominación de los procesos	Altas en el año		Bajas en el año		Autos interlocutorios					Sentencias					
	Iniciados en la oficina	Recibidos de otras oficinas	Enviados de otras oficinas	Terminados o archivados	En única instancia	En primera instancia	En segunda instancia			En única instancia	En primera instancia	En segunda instancia			De otra naturaleza
							Confirmatorios	Revocatorios	Reformatorios			Confirmatorias	Revocatorias	Reformatorias	
A. CALDAS															
TOTALES	6.956	2.904	4.092	4.936	7.869	9.548	93	31	14	1.264	2.088	150	41	5	2
Declarativos	1.847	520	612	1.485	1.159	2.180	35	15	8	231	559	100	33	3	1
Ordinarios de mayor cuantía	169	150	180	145	–	327	17	5	1	–	77	41	15	1	–
Abreviados	1.260	287	325	1.009	604	1.435	13	8	5	187	435	57	17	2	1
Verbales	337	45	58	256	492	199	2	2	–	42	36	2	1	–	–
Expropiación	4	4	3	2	–	35	–	–	1	–	1	–	–	–	–
Deslinde y amojonamiento	20	4	7	31	–	24	–	–	–	–	3	–	–	–	–
Divisorios	57	30	39	42	63	160	3	–	1	2	7	–	–	–	–
De ejecución	3.819	507	858	2.847	5.907	4.774	41	11	3	996	800	49	8	2	1
Ejecución singular	3.819	507	858	2.847	5.907	4.771	41	11	3	996	800	49	8	2	1
Concurso de acreedores	–	–	–	–	–	3	–	–	–	–	–	–	–	–	–
De liquidación	1.099	1.855	2.610	474	803	2.399	16	5	3	37	630	1	–	–	–
Sucesión	1.081	1.850	2.604	461	803	2.383	16	3	2	37	617	–	–	–	–
Liquidación de sociedades conyugales por causa distinta a la muerte	16	1	3	10	–	16	–	1	–	–	10	–	–	–	–
Disolución, nulidad y liquidación de sociedades	2	4	3	3	–	–	–	1	1	–	3	1	–	–	–
De jurisdicción voluntaria	190	22	11	127	–	176	–	–	–	–	97	–	–	–	–
de comercio	1	–	1	3	–	19	1	–	–	–	2	–	–	–	–
Quiebra	1	–	1	–	–	18	1	–	–	–	2	–	–	–	–
Concordato preventivo	–	–	–	3	–	1	–	–	–	–	–	–	–	–	–

(Conclusión)

Denominación de los procesos	Altas en el año		Bajas en el año		Autos interlocutorios					Sentencias					
	Iniciados en la oficina	Recibidos de otras oficinas	Enviados de otras oficinas	Terminados o archivados	En única instancia	En primera instancia	En segunda instancia: Confirmatorios	En segunda instancia: Revocatorios	En segunda instancia: Reformatorios	En única instancia	En primera instancia	En segunda instancia: Confirmatorias	En segunda instancia: Revocatorias	En segunda instancia: Reformatorias	De otra naturaleza
B. QUINDIO															
TOTALES	3.086	1.225	1.498	1.700	3.324	3.558	86	20	31	495	1.081	88	12	16	24
Declarativos	552	161	168	314	326	521	42	13	15	69	159	46	10	11	3
Ordinarios de mayor cuantía	108	48	89	78	–	156	23	7	8	–	53	23	3	8	1
Abreviados	382	98	68	213	305	306	18	3	7	68	100	22	6	3	2
Verbales	37	5	–	7	11	6	1	3	–	1	1	1	–	–	–
Expropiación	1	1	–	–	–	3	–	–	–	–	1	–	–	–	–
Deslinde y amojonamiento	5	4	5	6	4	9	–	–	–	–	–	–	1	–	–
Divisorios	19	5	6	10	6	41	–	–	–	–	4	–	–	–	–
De ejecución	1.756	535	566	1.097	2.643	2.050	22	5	8	345	366	23	1	4	20
Ejecución singular	1.756	535	566	1.097	2.643	2.050	22	5	8	345	366	23	1	4	20
De liquidación	604	502	723	186	355	717	22	2	8	81	388	19	1	1	1
Sucesión	574	479	710	162	355	666	12	2	6	80	371	9	–	1	1
Liquidación de sociedades conyugales por causa distinta a la muerte	18	13	12	14	–	42	10	–	2	–	9	10	1	–	–
Disolución, nulidad y liquidación de sociedades	12	10	1	10	–	9	–	–	–	1	8	–	–	–	–
De jurisdicción voluntaria	171	26	40	101	–	257	–	–	–	–	166	–	–	–	–
De comercio	3	1	1	2	–	13	–	–	–	–	2	–	–	–	–
Quiebra	–	–	–	1	–	1	–	–	–	–	2	–	–	–	–
Concordato preventivo	3	1	1	1	–	12	–	–	–	–	–	–	–	–	–
C. RISARALDA															
TOTALES	5.288	3.834	2.929	4.617	2.430	8.166	75	78	3	396	1.615	130	27	2	23
Declarativos	1.115	394	421	949	166	1.861	32	48	2	94	549	95	22	2	8
Ordinarios de mayor cuantía	138	102	147	185	–	869	13	16	1	–	270	39	6	2	–
Abreviados	836	250	225	647	129	860	10	16	1	54	257	49	14	–	8
Verbales	83	19	31	41	31	34	2	13	–	9	13	5	2	–	–
Expropiación	1	–	–	4	–	1	–	–	–	–	–	–	–	–	–
Deslinde y amojonamiento	19	5	5	15	5	19	–	–	–	–	2	–	–	–	–
Divisorios	38	18	13	57	1	78	7	3	–	31	7	2	–	–	–
De ejecución	2.800	2.033	933	2.478	2.135	3.998	26	27	1	281	493	33	4	–	11
Ejecución singular	2.800	2.033	933	2.478	2.135	3.998	26	27	1	281	493	33	4	–	11
De liquidación	988	1.368	1.542	814	129	1.819	15	2	–	21	434	2	1	–	4
Sucesión	977	1.366	1.537	791	129	1.813	15	2	–	21	429	2	1	–	4
Liquidación de sociedades conyugales por causa distinta a la muerte	10	2	5	23	–	5	–	–	–	–	5	–	–	–	–
Disolución, nulidad y liquidación de sociedades	1	–	–	–	–	1	–	–	–	–	–	–	–	–	–
De jurisdicción voluntaria	355	36	27	355	–	467	2	–	–	–	138	–	–	–	–
De comercio	30	3	6	21	–	21	–	1	–	–	1	–	–	–	–
Quiebra	20	1	–	19	–	5	–	1	–	–	1	–	–	–	–
Concordato preventivo	10	2	6	2	–	16	–	–	–	–	–	–	–	–	–

Fuente: DANE, Regional.

NUMERO DE DELITOS CONOCIDOS EN LA INICIACION DEL SUMARIO, POR TITULOS Y AREAS DE COMISION, SEGUN MUNICIPIOS 5.3.1

1977

Municipios	Total		Delitos contra											
			La propiedad		La vida e integridad personal		La libertad y el honor sexual		La libertad individual y otras garantías		La administración pública		Otros títulos	
	Urbana	Rural	Urbana	Rural	Urbana	Rural	Urbana	Rural	Urbana	Rural	Urbana	Rural	Urbana	Rural
A. CALDAS 1/														
TOTALES	7.245	2.488	3.959	1.593	1.150	523	211	98	106	24	82	9	1.737	241
Manizales	3.824	279	2.228	180	471	59	77	11	53	3	36	–	959	26
Aguadas	163	268	87	223	47	32	3	3		–	–	–	26	10
Anserma	234	147	129	101	40	30	11	5	1	–	3	–	50	11
Aranzazu	79	66	26	50	21	7	3	3	3	1	2	–	24	5
Belalcázar	67	82	21	48	32	21	2	4	–	–	–	–	12	9
Chinchiná	487	120	375	79	64	20	16	6	6	3	2	1	24	11
Filadelfia	47	117	13	91	17	8	1	5	–	1	–	3	16	9
La Dorada	821	108	461	67	93	25	19	4	8	2	6	–	234	10
Manzanares	112	94	56	63	25	20	3	–	2	1	6	–	20	10
Marmato	11	16	5	11	3	3	–	–	–	–	1	–	2	2
Marquetalia	61	29	15	13	23	13	3	–	1	–	1	–	18	3
Marulanda	14	17	4	14	3	2	3	1	–	–	–	–	4	–
Neira	136	144	52	94	26	26	5	6	4	3	4	2	45	13
Pácora	77	98	31	47	18	23	5	7	–	2	1	–	22	19
Palestina	111	93	12	47	32	16	4	5	2	2	3	–	58	23
Pensilvania	84	68	27	28	33	24	2	8	4	–	2	–	16	8
Riosucio	173	117	85	60	24	27	6	10	3	1	4	2	51	17
Risaralda	68	88	31	62	15	17	3	2	–	–	–	–	19	7
Salamina	256	156	108	86	57	41	18	8	12	4	6	1	55	16
Samaná	89	95	22	40	45	43	5	2	2	–	1	–	14	10
Supía	129	88	70	61	27	13	4	1	1	1	2	–	25	12
Victoria	38	69	9	41	11	19	7	4	1	–	1	–	9	5
Villamaría	70	50	33	34	7	8	4	3	2	–	1	–	23	5
Viterbo	94	79	59	53	16	26	7	–	1	–	–	–	11	–

1/ En el municipio de La Merced no existe juzgado.

NUMERO DE DELITOS CONOCIDOS EN LA INICIACION DEL SUMARIO, POR TITULOS Y AREAS DE COMISION, SEGUN MUNICIPIOS 1977 5.3.1

(Conclusión)

Municipios	Total		Delitos contra											
			La propiedad		La vida e integridad personal		La libertad y el honor sexual		La libertad individual y otras garantías		La administración pública		Otros títulos	
	Urbana	Rural	Urbana	Rural	Urbana	Rural	Urbana	Rural	Urbana	Rural	Urbana	Rural	Urbana	Rural
B. QUINDIO														
TOTALES	5.513	1.437	3.293	981	885	254	124	32	40	5	38	5	1.133	160
Armenia	3.620	344	2.294	223	521	62	57	7	24	2	16	2	708	48
Buenavista	10	44	5	32	2	5	–	2	–	–	–	1	3	4
Calarcá	856	221	467	122	190	73	12	8	8	2	6	1	173	15
Circasia	72	63	36	42	15	11	2	1	–	–	3	–	16	9
Córdoba	33	29	14	16	9	6	1	–	–	–	–	–	9	7
Filandia	36	74	12	55	9	9	2	1	–	–	–	–	13	9
Génova	119	121	61	100	23	17	5	2	1	–	2	–	27	2
La Tebaida	173	71	91	53	47	13	5	3	–	–	–	–	30	2
Montenegro	265	112	147	74	20	18	21	3	3	–	7	–	67	17
Pijao	51	82	20	64	13	9	6	3	2	–	–	–	10	6
Quimbaya	257	155	133	91	32	22	13	2	1	1	3	1	75	38
Salento	21	121	13	109	4	9	–	–	1	–	1	–	2	3
C. RISARALDA 2/														
TOTALES	6.809	1.638	4.182	1.015	678	382	195	52	114	15	96	7	1.544	167
Pereira	4.960	497	3.360	308	280	105	129	18	74	7	58	5	1.059	54
Apía	60	48	16	23	17	18	4	1	2	–	3	–	18	6
Balboa	59	86	11	46	16	31	–	1	1	–	1	–	30	8
Belén de Umbría	121	129	44	79	21	24	8	8	–	–	3	–	45	18
Guática	34	75	8	50	12	21	3	–	3	–	–	–	8	4
La Celia	55	50	19	27	20	15	4	4	–	–	2	–	10	4
La Virginia	339	28	170	16	51	10	7	–	10	1	6	–	95	1
Marsella	120	112	47	65	46	29	1	4	–	3	2	–	24	11
Mistrató	48	95	12	64	19	24	2	1	2	–	1	1	12	5
Pueblo Rico	37	96	21	68	8	16	2	2	–	–	2	–	4	10
Quinchía	95	132	43	76	24	30	2	6	4	–	3	–	19	20
Santa Rosa de Cabal	812	224	407	151	141	38	27	7	17	4	14	1	206	23
Santuario	69	66	24	42	23	21	6	–	1	–	1	–	14	3

2/ En el municipio de Dosquebradas no existen juzgados.
Fuente: DANE, Regional.

NUMERO DE DELITOS CONOCIDOS EN LA INICIACION DEL SUMARIO 1975–1977 5.3.2

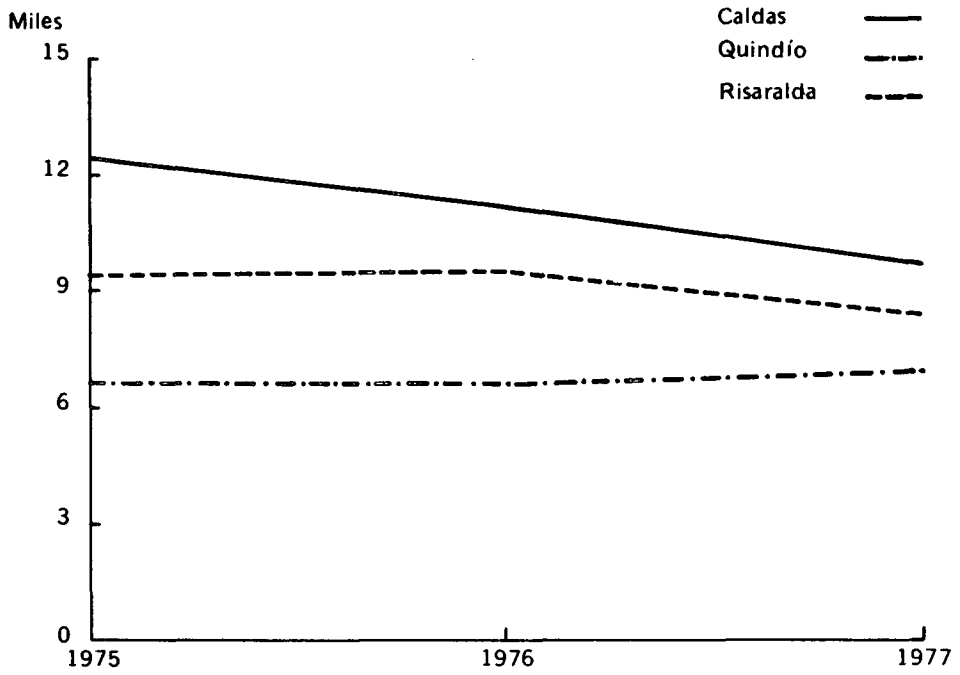

COMPOSICION PORCENTUAL DE LOS DELITOS CONOCIDOS EN LA INICIACION DEL SUMARIO, SEGUN TITULOS 1977 5.3.3

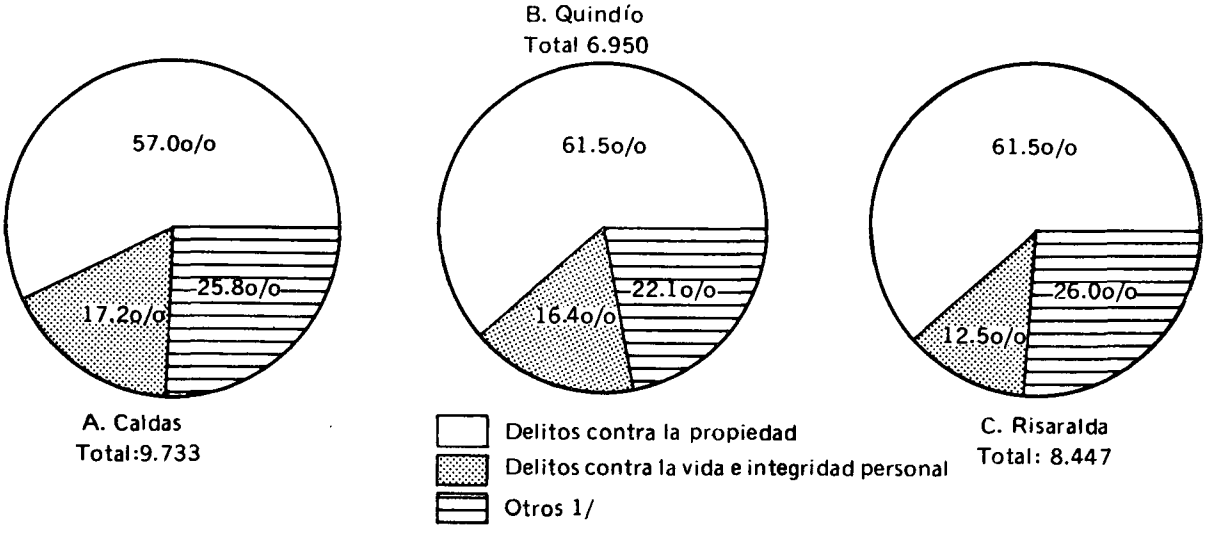

1/ Incluye: libertad y honor sexual, libertad individual y otras garantías, administración pública y otros títulos.

SUMARIOS INICIADOS, POR TITULOS Y NUMERO DE SINDICADOS, SEGUN MUNICIPIOS 1977 — 5.3.4

Municipios	Total					Delitos contra												
						La propiedad					La vida e integridad personal					La libertad y el honor sexual 1/		
	Número de sindicados					Número de sindicados					Número de sindicados					Número de sindicad.		
	Ninguno	1	2	3	4 o +	Ninguno	1	2	3	4 o +	Ninguno	1	2	3	4 o +	Ninguno	1	2
A. CALDAS 2/																		
TOTALES	3.065	5.736	705	147	80	2.716	2.295	366	83	39	236	1.143	179	35	17	9	277	11
Manizales	1.385	2.288	248	49	25	1.256	887	136	31	13	77	357	42	7	2	2	78	3
Aguadas	174	215	26	10	–	158	127	15	7	–	12	50	9	3	–	–	5	–
Anserma	170	189	19	11	3	143	76	14	6	3	23	39	4	4	–	1	16	–
Aranzazu	18	114	18	1	–	17	52	10	1	–	–	24	4	–	–	–	6	–
Belalcázar	–	133	10	4	1	–	59	4	4	1	–	48	5	–	–	–	6	–
Chinchiná	297	362	38	9	3	267	161	20	5	3	19	56	9	2	–	3	18	1
Filadelfia	44	104	11	2	1	43	53	5	2	1	–	20	3	–	–	1	5	–
La Dorada	185	670	50	9	5	155	326	34	6	2	23	84	6	–	2	–	22	–
Manzanares	84	105	11	4	2	73	39	5	1	–	9	31	3	2	1	–	2	1
Marmato	11	12	3	1	–	11	3	1	1	–	–	5	1	–	–	–	–	–
Marquetalia	11	60	17	1	2	9	14	4	1	–	2	21	13	–	1	–	3	–
Marulanda	8	17	4	1	–	7	8	3	–	–	1	2	–	1	–	–	4	–
Neira	73	160	31	6	5	65	58	10	5	3	7	32	12	–	2	–	9	–
Pácora	50	103	17	–	2	35	29	10	–	1	10	29	3	–	1	1	7	1
Palestina	38	158	33	2	7	31	45	16	–	2	4	39	6	1	–	–	7	–
Pensilvania	40	93	19	5	1	31	20	8	2	–	5	40	9	1	1	–	11	–
Riosucio	97	154	26	6	3	83	39	13	4	3	6	36	9	1	–	–	14	1
Risaralda	55	89	10	4	–	51	37	4	2	–	3	21	5	2	–	–	5	–
Salamina	46	300	44	10	3	38	126	20	2	–	6	66	16	5	2	–	24	1
Samaná	34	121	21	3	7	25	31	10	–	1	8	60	9	3	4	–	8	–
Supía	91	107	16	4	3	86	34	9	1	3	2	34	2	2	–	–	5	–
Victoria	33	55	16	1	1	30	16	6	–	–	2	22	4	–	–	1	9	1
Villamaría	21	68	9	2	3	18	31	6	1	1	2	8	2	–	–	–	7	–
Viterbo	100	59	8	2	3	84	24	3	1	2	15	19	3	1	1	–	6	2

1/ No se presentó movimiento en sumarios con 3 y con 4 o más sindicados
2/ En el municipio de La Merced no existe juzgado.

SUMARIOS INICIADOS, POR TITULOS Y NUMERO DE SINDICADOS, SEGUN MUNICIPIOS 5.3.4
1977

Municipios	Delitos contra																			
	La libert. individual y otras garantías					La administración pública					Otros títulos					Más de un título				
	Número de sindicados					Número de sindicados					Número de sindicados					Número de sindicados				
	Ningu.	1	2	3	4 o +	Ningu.	1	2	3	4 o +	Ningu.	1	2	3	4 o +	Ningu.	1	2	3	4 o +
A. CALDAS																				
TOTALES	8	94	15	2	2	3	60	7	2	2	66	1.794	110	21	16	27	73	17	4	4
Manizales	4	45	3	–	1	–	21	4	–	2	25	853	48	8	4	21	47	12	3	3
Aguadas	–	–	–	–	–	–	–	–	–	–	4	29	2	–	–	–	4	–	–	–
Anserma	–	1	–	–	–	1	2	–	–	–	2	55	–	1	–	–	–	1	–	–
Aranzazu	1	3	–	–	–	–	2	–	–	–	–	27	4	–	–	–	–	–	–	–
Belalcázar	–	–	–	–	–	–	–	–	–	–	–	20	1	–	–	–	–	–	–	–
Chinchiná	2	5	1	–	–	–	2	1	–	–	5	118	5	2	–	1	2	1	–	–
Filadelfia	–	1	–	–	–	–	3	–	–	–	–	22	3	–	–	–	–	–	–	–
La Dorada	–	8	1	–	–	–	6	–	–	–	5	221	9	2	1	2	3	–	1	–
Manzanares	–	2	–	1	–	–	6	–	–	–	2	24	2	–	1	–	1	–	–	–
Marmato	–	–	–	–	–	–	1	–	–	–	–	3	1	–	–	–	–	–	–	–
Marquetalia	–	1	–	–	–	–	1	–	–	–	–	20	–	–	1	–	–	–	–	–
Marulanda	–	–	–	–	–	–	–	–	–	–	–	3	1	–	–	–	–	–	–	–
Neira	–	2	3	1	–	–	2	1	–	–	1	53	4	–	–	–	4	1	–	–
Pácora	–	1	2	–	–	–	1	–	–	–	3	35	1	–	–	1	1	–	–	–
Palestina	–	3	–	–	–	–	–	–	–	–	3	58	11	1	4	–	6	–	–	1
Pensilvania	–	3	–	–	–	–	2	–	–	–	4	17	2	2	–	–	–	–	–	–
Riosucio	1	2	1	–	–	2	3	–	–	–	4	59	2	1	–	1	1	–	–	–
Risaralda	–	–	–	–	–	–	–	–	–	–	1	26	–	–	–	–	–	1	–	–
Salamina	–	15	2	–	–	–	5	–	2	–	2	60	5	1	1	–	4	–	–	–
Samaná	–	1	–	–	–	–	1	–	–	–	1	20	1	–	2	–	–	1	–	–
Supía	–	–	2	–	–	–	2	–	–	–	3	32	3	1	–	–	–	–	–	–
Victoria	–	1	–	–	–	–	–	1	–	–	–	7	4	1	1	–	–	–	–	–
Villamaría	–	–	–	–	1	–	–	–	–	–	–	22	1	1	1	1	–	–	–	–
Viterbo	–	–	–	–	–	–	–	–	–	–	1	10	–	–	–	–	–	–	–	–

SUMARIOS INICIADOS, POR TITULOS Y NUMERO DE SINDICADOS, SEGUN MUNICIPIOS 1977 5.3.4

Municipios	Total					Delitos contra													
						La propiedad					La vida e integridad personal					La libertad y el honor sexual 3/			
	Número de sindicados					Número de sindicados					Número de sindicados					Número de sindicados			
	Ninguno	1	2	3	4 o +	Ninguno	1	2	3	4 o +	Ninguno	1	2	3	4 o +	Ninguno	1	2	3
B. QUINDIO 3/																			
TOTALES	2.258	3.867	539	121	48	1.993	1.781	311	81	32	188	763	98	17	4	5	135	5	2
Armenia	1.213	2.290	290	72	25	1.084	1.132	187	52	17	91	402	28	7	2	–	57	2	1
Buenavista	24	26	3	1	–	21	14	2	–	–	3	3	1	–	–	–	2	–	–
Calarcá	350	623	74	12	4	289	255	33	2	2	47	175	26	5	1	1	19	–	–
Circasia	44	78	9	1	2	41	32	4	–	1	3	20	3	–	–	–	3	–	–
Córdoba	10	38	8	4	2	8	14	3	3	2	2	7	5	1	–	–	1	–	–
Filandia	37	62	8	–	–	34	27	3	–	–	2	11	5	–	–	–	2	–	–
Génova	104	106	21	5	2	91	50	14	4	2	11	25	3	1	–	–	6	–	–
La Tebaida	86	117	19	5	4	75	43	8	3	2	9	36	7	1	1	–	6	–	–
Montenegro	136	187	41	7	3	120	71	23	4	2	8	24	5	1	–	2	19	1	1
Pijao	54	56	15	1	4	44	25	10	1	3	4	14	3	–	–	2	7	–	–
Quimbaya	93	259	45	12	1	83	107	20	11	–	6	36	11	1	–	–	13	2	–
Salento	107	25	6	1	1	103	11	4	1	1	2	10	1	–	–	–	–	–	–

Municipios	Delitos contra															
	La libertad indjvidual y otras garantías 3/			La administración pública 3/			Otros títulos					Más de un título				
	Número de sindicados			Número de sindicados			Número de sindicados					Número de sindicados				
	1	2	3	Ninguno	1	2	Ninguno	1	2	3	4 o +	Ninguno	1	2	3	4 o +
TOTALES	35	3	1	3	37	1	57	1.044	108	18	9	12	72	13	2	3
Armenia	22	1	1	2	15	–	27	610	60	9	5	9	52	12	2	1
Buenavista	–	–	–	–	1	–	–	6	–	1	–	–	–	–	–	–
Calarcá	9	–	–	–	7	–	12	151	15	5	1	1	7	–	–	–
Circasia	–	–	–	–	3	–	–	20	2	1	1	–	–	–	–	–
Córdoba	–	–	–	–	–	–	–	16	–	–	–	–	–	–	–	–
Filandia	–	–	–	–	–	–	1	20	–	–	–	–	2	–	–	–
Génova	–	1	–	–	2	–	2	22	2	–	–	–	1	1	–	–
La Tebaida	–	–	–	–	–	–	1	26	4	1	–	1	6	–	–	1
Montenegro	1	1	–	–	6	–	5	63	11	1	1	1	3	–	–	–
Pijao	–	–	–	–	–	–	4	10	2	–	–	–	–	–	–	1
Quimbaya	2	–	–	1	3	–	3	97	12	–	1	–	1	–	–	–
Salento	1	–	–	–	–	1	2	3	–	–	–	–	–	–	–	–

3/ No se presentó movimiento en los siguientes títulos: – Libertad y honor sexual para 4 ó más sindicados. – Libertad individual y otras garantías para ninguno y 4 ó más sindicados. – Administración pública para 3 y 4 ó más sindicados.

SUMARIOS INICIADOS, POR TITULOS Y NUMERO DE SINDICADOS, SEGUN MUNICIPIOS 1977 5.3.4

(Conclusión)

Municipios	Totales					Delitos contra														
						La propiedad					La vida e integridad personal					La libertad y el honor sexual				
	Número de sindicados					Número de sindicados					Número de sindicados					Número de sindicados				
	Ninguno	1	2	3	4 o +	Ninguno	1	2	3	4 o +	Ningu.	1	2	3	4 o +	Ningu.	1	2	3	4 o +
C.RISARALDA 4/																				
TOTALES	2.561	5.255	628	143	67	2.136	2.505	339	77	29	330	853	111	35	9	10	212	6	6	5
Pereira	1.680	3.489	383	75	37	1.441	1.867	220	43	16	189	404	50	15	5	8	121	3	5	4
Apía	25	81	15	6	2	11	19	6	2	1	14	30	7	3	–	–	5	–	–	–
Balboa	45	71	19	8	2	28	18	9	2	1	17	20	6	3	–	–	1	–	–	–
Belén de Umbría	98	145	19	1	3	81	27	9	1	2	12	25	5	–	1	–	16	–	–	–
Guática	49	44	10	3	2	37	15	3	2	–	11	16	3	1	1	–	3	–	–	–
La Celia	31	65	6	1	1	19	22	3	1	–	8	25	1	–	–	–	8	–	–	–
La Virginia	61	259	29	5	8	47	121	9	3	3	8	45	7	1	–	–	8	1	–	–
Marsella	73	137	12	3	–	64	38	3	1	–	8	58	6	2	–	–	5	–	–	–
Mistrató	46	73	14	8	2	36	31	5	2	2	8	26	5	4	–	–	2	1	–	–
Pueblo Rico	48	70	9	4	2	47	34	5	2	1	–	21	1	1	1	–	3	–	1	–
Quinchía	80	128	13	5	1	63	46	9	1	–	13	33	3	4	–	–	8	–	–	–
Santa Rosa de Cabal	274	620	93	21	5	225	241	57	16	2	30	121	14	1	1	2	26	1	–	1
Santuario	51	73	6	3	2	37	26	1	1	1	12	29	3	–	–	–	6	–	–	–

Municipios	Delitos contra																		
	La libertad individual y otras garantías					La administración pública				Otros títulos					Más de un título				
	Número de sindicados					Número de sindicados				Número de sindicados					Número de sindicados				
	Ninguno	1	2	3	4 o +	Ningu.	1	2	3	Ningu.	1	2	3	4 o +	Ningu.	1	2	3	4 o +
TOTALES	7	90	12	3	3	7	70	13	1	62	1.438	132	18	17	9	87	15	3	4
Pereira	4	57	7	1	2	4	42	10	1	30	935	81	9	8	4	63	12	1	2
Apía	–	2	–	–	–	–	3	–	–	–	22	1	1	1	–	–	1	–	–
Balboa	–	1	–	–	–	–	1	–	–	–	30	4	3	1	–	–	–	–	–
Belén de Umbría	–	–	–	–	–	–	3	–	–	4	72	5	–	–	1	2	–	–	–
Guática	–	2	1	–	–	–	–	–	–	–	8	3	–	1	1	–	–	–	–
La Celia	–	–	–	–	–	1	–	1	–	3	9	1	–	1	–	1	–	–	–
La Virginia	2	7	–	–	1	1	5	–	–	3	73	12	–	3	–	–	–	1	1
Marsella	–	1	1	–	–	–	2	–	–	1	32	2	–	–	–	1	–	–	–
Mistrató	–	1	1	–	–	–	2	–	–	2	11	2	2	–	–	–	–	–	–
Pueblo Rico	–	–	–	–	–	–	2	–	–	1	10	3	–	–	–	–	–	–	–
Quinchía	–	3	–	–	–	–	3	–	–	3	34	1	–	1	1	1	–	–	–
Santa Rosa de Cabal	1	15	2	2	–	1	6	2	–	13	192	15	1	–	2	19	2	1	1
Santuario	–	1	–	–	–	–	1	–	–	2	10	2	2	1	–	–	–	–	–

4/ No se presentó movimiento en el título: Administración pública, para 4 ó más sindicados.
Nota: En el municipio de Dosquebradas no existen juzgados.
Fuente: DANE , Regional.

NUMERO DE DELITOS Y SENTENCIAS, POR TITULOS, SEGUN MUNICIPIOS 5.3.5
1977

Municipios	Total			Delitos contra								
				La propiedad			La vida e integridad personal			La libertad y el honor sexual		
	Delitos	Sentencias		Delitos	Sentencias		Delitos	Sentencias		Delitos	Sentencias	
		Condenatorias	Absolutorias		Condenatorias	Absolutorias		Condenatorias	Absolutorias		Condenatorias	Absolutorias
A. CALDAS												
TOTALES	758	849	71	227	272	19	222	265	21	67	62	10
Manizales	410	437	37	108	127	5	97	100	15	44	42	6
Aguadas	18	21	–	4	5	–	11	13	–	–	–	–
Anserma	30	34	6	12	15	4	1	1	–	6	7	–
Aranzazu	3	5	–	2	4	–	1	1	–	–	–	–
Belalcázar	4	3	2	3	3	–	1	–	2	–	–	–
Chinchiná	7	6	1	7	6	1	–	–	–	–	–	–
La Dorada	16	17	6	9	12	2	4	4	1	–	–	–
Manzanares	52	59	3	18	21	–	19	26	–	4	2	2
Marquetalia	1	1	–	–	–	–	1	1	–	–	–	–
Marulanda	1	2	–	1	2	–	–	–	–	–	–	–
Neira	18	27	–	4	6	–	9	16	–	–	–	–
Pácora	19	30	–	6	11	–	11	17	–	1	1	–
Palestina	21	20	4	8	7	3	7	8	–	–	–	–
Pensilvania	16	18	1	5	4	1	6	9	–	2	2	–
Riosucio	31	39	3	9	13	–	6	12	–	3	3	–
Risaralda	2	2	–	–	–	–	2	2	–	–	–	–
Salamina	75	90	4	17	19	1	26	34	1	7	5	2
Samaná	12	12	2	3	4	–	9	8	2	–	–	–
Supía	3	3	–	1	1	–	2	2	–	–	–	–
Victoria	1	3	–	1	3	–	–	–	–	–	–	–
Villamaría	13	15	2	7	7	2	6	8	–	–	–	–
Viterbo	5	5	–	2	2	–	3	3	–	–	–	–

Municipios 1/	Delitos contra								
	La libertad individual y otras garantías			La administración pública			Otros títulos		
	Delitos	Sentencias		Delitos	Sentencias		Delitos	Sentencias	
		Condenatorias	Absolutorias		Condenatorias	Absolutorias		Condenatorias	Absolutorias
TOTALES	8	9	1	19	17	3	215	224	17
Manizales	3	4	1	6	6	1	152	158	9
Aguadas	–	–	–	–	–	–	3	3	–
Anserma	–	–	–	2	1	1	9	10	1
La Dorada	–	–	–	–	–	–	3	1	3
Manzanares	–	–	–	3	3	–	8	7	1
Neira	–	–	–	–	–	–	5	5	–
Pácora	–	–	–	–	–	–	1	1	–
Palestina	–	–	–	–	–	–	6	5	1
Pensilvania	–	–	–	2	2	–	1	1	–
Riosucio	1	1	–	1	–	1	11	10	2
Salamina	4	4	–	5	5	–	16	23	–

1/ No se presentó movimiento para estos títulos en el resto de municipios.

NUMERO DE DELITOS Y SENTENCIAS, POR TITULOS, SEGUN MUNICIPIOS 5.3.5
1977

(Continuación)

Municipios	Total			Delitos contra								
				La propiedad			La vida e integridad personal			La libertad y el honor sexual		
	Delitos	Sentencias		Delitos	Sentencias		Delitos	Sentencias		Delitos	Sentencias	
		Condenatorias	Absolutorias		Condenatorias	Absolutorias		Condenatorias	Absolutorias		Condenatorias	Absolutorias
B. QUINDIO 2/												
TOTALES	388	364	70	124	125	24	109	97	22	26	25	5
Armenia	274	251	52	84	83	14	76	67	17	21	19	4
Calarcá	88	86	12	26	27	7	21	19	3	5	5	–
Circasia	3	5	–	3	5	–	–	–	–	–	–	–
Córdoba	1	–	1	1	–	1	–	–	–	–	–	–
Génova	5	4	1	4	3	1	1	1	–	–	–	–
La Tebaida	15	16	4	5	6	1	10	9	2	–	1	1
Pijao	1	1	–	–	–	–	1	1	–	–	–	–
Quimbaya	1	1	–	1	1	–	–	–	–	–	–	–

Municipios	Delitos contra								
	La libertad individual y otras garantías			La administración pública			Otros títulos		
	Delitos	Sentencias		Delitos	Sentencias		Delitos	Sentencias	
		Condenatorias	Absolutorias		Condenatorias	Absolutorias		Condenatorias	Absolutorias
TOTALES	–	–	–	5	6	–	124	111	19
Armenia	–	–	–	3	4	–	90	78	17
Calarcá	–	–	–	2	2	–	34	33	2

2/ No se presentó movimiento para los 3 primeros títulos, en los municipios de Buenavista, Filandia, Montenegro y Salento. Para los otros 3 grupos de delitos solo hubo movimiento en Armenia y Calarcá.

NUMERO DE DELITOS Y SENTENCIAS, POR TITULOS, SEGUN MUNICIPIOS 5.3.5
1977

(Conclusión)

Municipios	Total			Delitos contra								
				La propiedad			La vida e integridad personal			La libertad y el honor sexual		
	Delitos	Sentencias		Delitos	Sentencias		Delitos	Sentencias		Delitos	Sentencias	
		Condenatorias	Absolutorias		Condenatorias	Absolutorias		Condenatorias	Absolutorias		Condenatorias	Absolutorias
C. RISARALDA 3/												
TOTALES	508	521	74	202	235	21	119	100	31	35	29	9
Pereira	379	378	57	149	173	12	94	70	29	16	11	5
Apía	7	9	–	1	1	–	1	1	–	2	2	–
Balboa	1	1	–	–	–	–	1	1	–	–	–	–
Belén de Umbría	32	24	8	7	4	3	3	2	1	9	6	3
Guática	2	2	–	–	–	–	2	2	–	–	–	–
La Virginia	11	13	1	6	7	–	3	4	1	–	–	–
Marsella	3	3	–	2	2	–	1	1	–	–	–	–
Mistrató	3	8	–	2	7	–	1	1	–	–	–	–
Pueblo Rico	8	6	4	6	4	4	2	2	–	–	–	–
Quinchía	20	27	2	9	12	–	7	12	–	1	1	1
Santa Rosa de Cabal	35	44	–	16	22	–	2	2	–	7	9	–
Santuario	7	6	2	4	3	2	2	2	–	–	–	–

Municipios	Delitos contra								
	La libertad individual y otras garantías			La administración pública			Otros títulos		
	Delitos	Sentencias		Delitos	Sentencias		Delitos	Sentencias	
		Condenatorias	Absolutorias		Condenatorias	Absolutorias		Condenatorias	Absolutorias
TOTALES	4	4	–	11	14	4	137	139	9
Pereira	2	2	–	8	8	4	110	114	7
Apía	–	–	–	1	3	–	2	2	–
Belén de Umbría	–	–	–	–	–	–	13	12	1
La Virginia	–	–	–	–	–	–	2	2	–
Quinchía	–	–	–	–	–	–	3	2	1
Santa Rosa de Cabal	2	2	–	1	2	–	7	7	–
Santuario	–	–	–	1	1	–	–	–	–

3/ No se presentó movimiento para los 3 primeros títulos, en el municipio de La Celia. Para los otros 3 grupos de delitos no hubo movimiento en Balboa, La Celia, Guática, Marsella, Mistrató y Pueblo Rico. En el municipio de Dosquebradas no existen juzgados.

NUMERO DE SENTENCIAS CONDENATORIAS 5.3.6
1975–1977

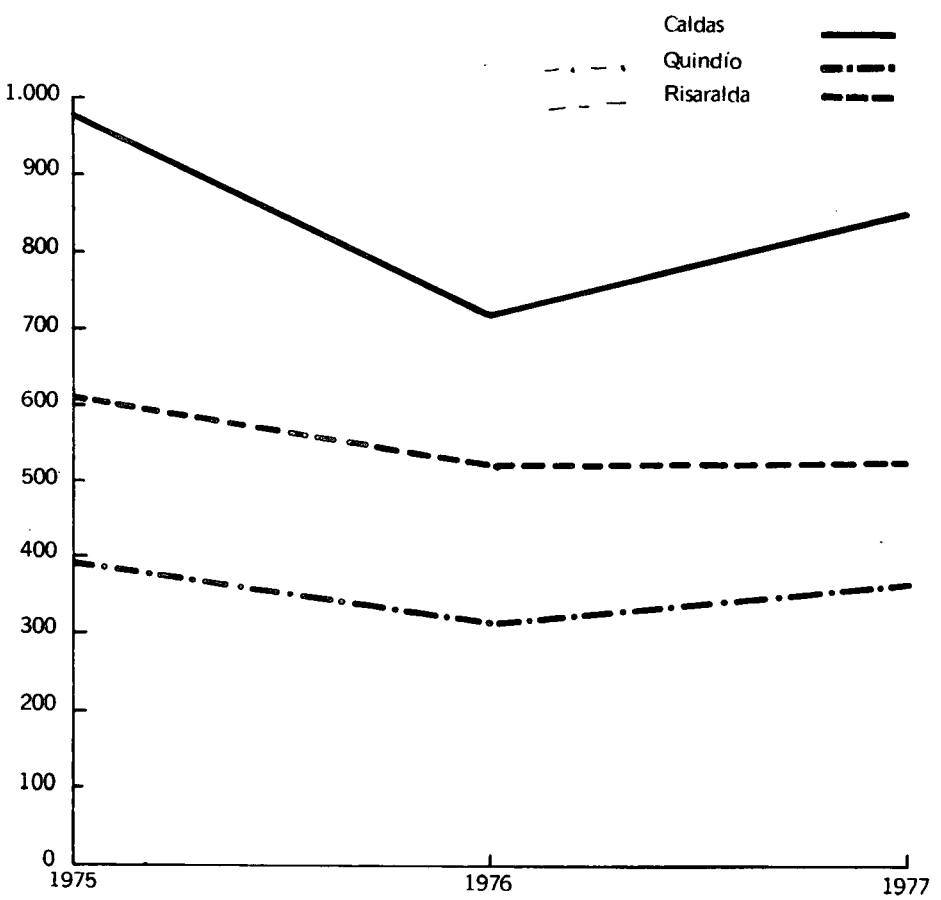

JUSTICIA LABORAL 5.4

PRETENSIONES DE LOS TRABAJADORES EN LOS JUICIOS ORDINARIOS, SEGUN MUNICIPIOS 1977 5.4.1

Municipios	Total	Indemnización por:		Pago de salarios	Pago de vacaciones	Primas	Cesantias	Otros
		Terminación unilateral	Falta de pago					
A. CALDAS								
TOTALES	987	163	130	51	134	150	167	192
Manizales	944	158	123	50	127	143	159	184
Chinchiná	1	1	–	–	–	–	–	–
La Dorada	12	–	2	1	2	2	2	3
Riosucio	4	–	–	–	1	–	3	–
Salamina	26	4	5	–	4	5	3	5
B. QUINDIO								
TOTALES	772	93	69	94	129	148	168	71
Armenia	761	93	69	94	129	148	168	60
Calarcá	11	–	–	–	–	–	–	11
C. RISARALDA								
TOTALES	478	68	60	45	64	74	91	76
Pereira	418	60	60	44	53	62	79	60
Apía	8	–	–	1	2	2	2	1
Santa Rosa de Cabal	52	8	–	–	9	10	10	15

Fuente: DANE, Regional.

JUICIOS, POR POSICION OCUPACIONAL DEL DEMANDANTE, SEGUN MUNICIPIOS 1977 5.4.2

Municipios	Total	Obrero	Empleado	
			administrativo o técnico	Auxiliar
A. CALDAS				
TOTALES	353	180	19	154
Manizales	337	174	18	145
Chinchiná	1	1	–	–
La Dorada	6	2	–	4
Riosucio	3	1	–	2
Salamina	6	2	1	3
B. QUINDIO				
TOTALES	275	120	6	149
Armenia	264	114	6	144
Calarcá	11	6	–	5
C. RISARALDA				
TOTALES	144	74	6	64
Pereira	131	64	6	61
Apía	2	1	–	1
Santa Rosa de Cabal	11	9	–	2

Fuente: DANE, Regional.

NUMERO DE SENTENCIAS DEFINITIVAS EN EL JUICIO ORDINARIO, POR CLASE DE DEMANDANTE, SEGUN MUNICIPIOS 1977 5.4.3

Municipios	Total			Empleador 1/	Trabajador			Otro 2/	
	Condenatorias	Absolutorias	Inhibitorias	Absolutorias	Condenatorias	Absolutorias	Inhibitorias	Condenatorias	Absolutorias
A. CALDAS									
TOTALES	94	82	2	1	89	76	2	5	5
Manizales	88	77	1	1	84	71	1	4	5
Chinchiná	1	–	–	–	1	–	–	–	–
La Dorada	–	2	1	–	–	2	1	–	–
Riosucio	2	–	–	–	2	–	–	–	–
Salamina	3	3	–	–	2	3	–	1	–
B. QUINDIO									
TOTALES	89	57	15	–	89	57	15	–	–
Armenia	84	54	14	–	84	54	14	–	–
Calarcá	5	3	1	–	5	3	1	–	–
C. RISARALDA									
TOTALES	37	32	–	–	37	31	–	–	1
Pereira	33	30	–	–	33	29	–	–	1
Apía	2	–	–	–	2	–	–	–	–
Santa Rosa	2	2	–	–	2	2	–	–	–

1/ No se presentaron sentencias inhibitorias ni condenatorias.
2/ No se presentaron sentencias inhibitorias.
Fuente: DANE, Regional.

NUMERO DE SINDICATOS Y AFILIADOS, SEGUN MUNICIPIOS 1977 5.4.4

Municipios	Sindicatos	Afiliados
		A. CALDAS
TOTAL	93	10.931
Manizales	77	10.003
Aguadas	2	67
Anserma	4	167
Chinchiná	3	285
La Dorada	(...)	(...)
Marmato	2	125
Palestina	(...)	(...)
Salamina 1/	4	225
Viterbo	1	59
		B. QUINDIO
TOTAL	126	11.219
Armenia	93	9.437
Calarcá	16	1.047
Circasia	1	42
Córdoba	1	38
La Tebaida	2	69
Montenegro	8	384
Quimbaya	5	202
		C. RISARALDA
TOTAL	105	14.902
Pereira	83	13.109
Belén de Umbría	1	30
Dosquebradas	7	1.127
La Virginia	6	375
Marsella	1	27
Quinchía	2	61
Santa Rosa de Cabal	5	173

1/ Incluye Sintracafé Norte al cual pertenecen los afiliados de la cooperativa de caficultores de Aranzazu, Pácora, Filadelfia, Salamina y La Merced.

Fuente: División departamental de trabajo y seguridad social: Caldas, Quindío y Risaralda.

CEDULAS DE CIUDADANIA EXPEDIDAS DURANTE EL AÑO Y ACUMULADAS A 31 DE DICIEMBRE, POR SEXO, SEGUN MUNICIPIOS 1977 5.5.1

Municipios	Cédulas expedidas durante el año			Cédulas vigentes a 31 de diciembre de 1977		
	Total	Hombres	Mujeres	Total	Hombres	Mujeres
A. CALDAS						
TOTALES	34.377	16.959	17.418	466.158	254.162	211.996
Manizales	12.176	5.692	6.484	157.774	81.840	75.934
Aguadas	1.152	576	576	19.357	10.000	9.357
Anserma	1.622	785	837	21.205	11.450	9.755
Aranzazu	663	313	350	10.968	6.088	4.880
Belalcázar	450	295	155	6.907	4.102	2.805
Chinchiná	2.207	1.184	1.023	25.556	15.284	10.272
Filadelfia	573	249	324	7.134	3.959	3.175
La Dorada	2.666	1.401	1.265	37.348	22.828	14.520
La Merced	308	135	173	4.607	2.579	2.028
Manzanares	891	484	407	11.113	6.097	5.016
Marmato	175	73	102	2.477	1.287	1.190
Marquetalia	516	274	242	6.992	4.001	2.991
Marulanda	229	117	112	3.088	1.691	1.397
Neira	770	420	350	12.344	7.361	4.983
Pácora	961	482	479	13.128	7.148	5.980
Palestina	507	300	207	7.774	4.593	3.181
Pensilvania	1.377	665	712	17.847	9.523	8.324
Riosucio	1.972	942	1.030	29.258	15.188	14.070
Risaralda	595	318	277	8.601	4.879	3.722
Salamina	1.152	586	566	19.514	10.466	9.048
Samaná	1.171	616	555	16.316	9.250	7.066
Supía	901	398	503	8.625	4.431	4.194
Victoria	332	169	163	4.647	2.654	1.993
Villamaría	330	153	177	4.405	2.344	2.061
Viterbo	681	332	349	9.173	5.119	4.054
B. QUINDIO						
TOTALES	15.297	8.089	7.208	217.676	122.004	95.672
Armenia	(...)	(...)	(...)	115.765	63.875	51.890
Buenavista	(...)	(...)	(...)	842	474	368
Calarcá	(...)	(...)	(...)	32.368	18.379	13.989
Circasia	(...)	(...)	(...)	6.234	3.317	2.917
Córdoba	(...)	(...)	(...)	2.103	1.218	885
Filandia	(...)	(...)	(...)	5.089	2.627	2.462
Génova	(...)	(...)	(...)	7.308	4.416	2.892
La Tebaida	(...)	(...)	(...)	7.622	4.266	3.356
Montenegro	(...)	(...)	(...)	16.120	9.303	6.817
Pijao	(...)	(...)	(...)	5.402	3.430	1.972
Quimbaya	(...)	(...)	(...)	15.415	8.857	6.558
Salento	(...)	(...)	(...)	3.408	1.842	1.566
C. RISARALDA						
TOTALES	22.849	11.013	11.836	296.073	154.919	141.154
Pereira	13.106	6.044	7.062	169.644	85.216	84.428
Apía	520	276	244	10.344	5.883	4.461
Balboa	345	185	160	5.217	3.180	2.037
Belén de Umbría	901	485	416	12.489	6.884	5.605
Dosquebradas	955	422	533	6.782	3.380	3.402
Guática	515	239	276	6.619	3.483	3.136
La Celia	459	235	224	5.158	3.028	2.130
La Virginia	925	503	422	12.461	6.953	5.508
Marsella	669	364	305	8.409	4.784	3.625
Mistrató	415	208	207	5.351	3.053	2.298
Pueblo Rico	452	237	215	4.499	2.611	1.888
Quinchía	756	411	345	11.583	6.168	5.415
Santa Rosa de Cabal	2.110	1.040	1.070	27.777	14.707	13.070
Santuario	721	364	357	9.740	5.589	4.151

Fuente: Registraduría Nacional del Estado Civil, Caldas, Quindío y Risaralda.

MOVIMIENTO DE CEDULAS, POR SEXO Y CAUSAS, SEGUN MUNICIPIOS HASTA DICIEMBRE 31 1977 5.5.2

Municipios	Para hombres				Para mujeres			
	Cédulas expedidas	Bajas 1/	Cancela-ciones 2/	Altas por cambio de domicilio	Cédulas expedidas	Bajas 1/	Cancela-ciones 2/	Altas por cambio de domicilio
A. CALDAS								
TOTALES	275.672	4.997	17.386	873	221.836	414	9.641	215
Manizales	87.692	1.413	4.699	230	78.936	109	2.962	69
Aguadas	11.178	311	888	21	9.857	21	486	7
Anserma	12.465	176	914	75	10.352	24	598	25
Aranzazu	6.697	115	513	19	5.103	8	219	4
Belalcázar	4.523	78	386	43	3.014	15	196	2
Chinchiná	16.251	246	753	32	10.677	18	396	9
Filadelfia	4.359	64	337	1	3.285	5	106	1
La Dorada	24.196	430	1.094	156	15.054	40	528	34
La Merced	2.872	78	218	3	2.124	7	89	–
Manzanares	6.738	141	527	27	5.291	17	267	9
Marmato	1.488	31	170	–	1.262	2	70	–
Marquetalia	4.369	104	279	15	3.132	10	132	1
Marulanda	1.891	31	173	4	1.482	2	83	–
Neira	8.107	132	640	26	5.277	13	288	7
Pácora	7.844	222	508	34	6.225	9	250	14
Palestina	4.968	83	292	–	3.326	15	130	–
Pensilvania	10.288	234	544	13	8.638	17	298	1
Riosucio	16.922	264	1.497	27	15.149	19	1.068	8
Risaralda	5.355	68	410	2	3.925	5	199	1
Salamina	11.552	316	803	33	9.492	10	442	8
Samaná	9.944	184	563	53	7.309	16	231	4
Supía	4.810	54	340	15	4.409	10	208	3
Victoria	2.971	81	239	3	2.111	4	118	4
Villamaría	2.629	45	252	12	2.179	8	111	1
Viterbo	5.563	96	377	29	4.227	10	166	3
B. QUINDIO								
TOTALES	130.121	2.240	7.625	1.748	99.686	468	4.099	553
Armenia	67.396	960	3.392	831	53.729	134	1.982	277
Buenavista	495	8	16	3	390	5	19	2
Calarcá	19.444	318	1.132	385	14.561	83	616	127
Circasia	3.636	64	376	121	3.111	23	227	56
Córdoba	1.235	14	55	52	913	11	25	8
Filandia	2.985	80	285	7	2.649	37	157	7
Génova	5.042	186	459	19	3.130	44	200	6
La Tebaida	4.655	98	307	16	3.557	25	178	2
Montenegro	10.103	201	659	60	7.162	47	308	10
Pijao	3.678	95	282	129	2.045	18	81	26
Quimbaya	9.364	147	462	102	6.763	19	213	27
Salento	2.088	69	200	23	1.676	22	93	5
C. RISARALDA								
TOTALES	165.732	2.702	8.948	837	146.111	361	4.891	295
Pereira	89.596	1.223	3.735	578	86.510	125	2.208	251
Apía	6.543	126	558	24	4.722	16	251	6
Balboa	3.560	83	301	4	2.159	12	112	2
Belén de Umbría	7.361	92	442	57	5.794	16	176	3
Dosquebradas	3.668	86	207	5	3.537	45	93	3
Guática	3.886	74	349	20	3.306	11	161	2
La Celia	3.261	69	164	–	2.201	16	55	–
La Virginia	7.259	92	269	55	5.660	15	143	6
Marsella	5.309	68	467	10	3.915	12	282	4
Mistrató	3.328	50	227	2	2.394	1	96	1
Pueblo Rico	2.848	54	186	3	1.987	8	94	3
Quinchía	6.815	166	513	32	5.795	14	373	7
Santa Rosa de Cabal	16.287	422	1.165	7	13.777	57	652	2
Santuario	6.011	97	365	40	4.354	13	195	5

1/ Por pérdida de los derechos políticos.
2/ Por muerte, doble cedulación, falsa identidad, minoría de edad, extranjería y mala elaboración.
Fuente: Registraduría Nacional del Estado Civil: Caldas, Quindío y Risaralda.

Sector agropecuario 6

JORNALES AGROPECUARIOS

OBJETIVOS

Conocer, estudiar y analizar la remuneración en el sector rural, tanto en las actividades agrícolas como pecuarias, según climas (frío y cálido) y de acuerdo a las modalidades más frecuentes de pago (con y sin alimentación).

COBERTURA

La encuesta se realiza a través de las 52 agencias de la Caja Agraria, existentes en Caldas, Quindío y Risaralda; va dirigida a agricultores y ganaderos, obteniéndose un promedio para los trimestres que finalizan en marzo, junio, septiembre y diciembre.

Por lo general un municipio es atendido por una o más agencias y a su vez una agencia puede atender varios municipios, siendo el jornal el promedio ponderado del valor informado por cada una de las Agencias.

CONCEPTOS BASICOS

Jornal agropecuario: es el valor pagado a una persona por un día de trabajo en el campo, ya sea en labores agrícolas o ganaderas, independientemente de aquellos valores pagados por labores que se realicen a destajo.

Jornal sin alimentación: es aquel en que el trabajador recibe su jornal completo atendiendo por su propia cuenta los gastos de la alimentación.

Clima (frío y caliente): se consideran de clima frío aquellas regiones cuya temperatura media no sea superior a los 18 grados centígrados; y de clima caliente las que tienen temperatura media superior a los 18 grados centígrados.

SACRIFICIO DE GANADO

OBJETIVOS

El objetivo de esta investigación es dar a conocer el peso en kilos y número de cabezas sacrificadas de ganado mayor (vacuno) y menor (porcino), con destino al consumo interno.

A estas estadísticas puede dárseles diferentes usos entre los que se destacan:

- Para indicar la producción física de la actividad pecuaria
- Para medir el consumo percápita de carne
- En la elaboración de balances de la población ganadera.

COBERTURA

La información es recolectada mensualmente en todos los municipios y corregimientos por intermedio de las tesorerías municipales, mataderos o empresas públicas.

JORNALES AGROPECUARIOS 6.1

JORNALES AGROPECUARIOS (SIN ALIMENTACION), POR TRIMESTRES Y CLIMAS, SEGUN MUNICIPIOS 6.1.1

1977

Municipios	Agricultura								Ganadería							
	Trimestres								Trimestres							
	Clima frío				Clima cálido				Clima frío				Clima cálido			
	I	II	III	IV	I	II	III	IV	I	II	III	IV	I	II	III	IV
A. CALDAS 1/																
PROMEDIO DEPARTAMENTAL	94	108	107	157	114	138	138	174	86	100	104	132	105	125	128	156
Manizales	107	113	127	183	127	145	160	230	103	113	127	173	123	140	150	198
Aguadas	70	90	75	200	85	110	90	80	80	90	90	60	100	120	100	80
Anserma	–	–	–	–	120	152	190	210	–	–	–	–	105	152	150	173
Aranzazu	150	220	190	220	150	220	220	220	100	130	130	130	120	130	130	130
Belalcázar	–	–	–	–	150	167	175	227	–	–	–	–	115	140	155	187
Chinchiná	100	120	140	250	130	155	190	300	100	120	140	250	130	155	190	250
Filadelfia	–	–	–	–	123	167	155	237	–	–	–	–	103	120	140	163
La Dorada	–	–	–	–	95	100	100	100	–	–	–	–	85	90	95	100
Manzanares	60	110	110	115	85	190	190	140	60	110	110	115	85	140	140	130
Marmato	–	–	–	–	70	115	100	95	–	–	–	–	63	75	95	85
Marquetalia	–	–	–	–	180	210	170	200	–	–	–	–	170	240	170	210
Marulanda	70	100	120	120	–	–	–	–	80	105	110	113	–	–	–	–
Neira	120	160	140	180	125	170	150	180	90	115	100	120	105	115	100	120
Pácora	65	90	90	200	85	100	100	200	65	85	85	180	75	90	100	200
Palestina	–	–	–	–	115	137	185	240	–	–	–	–	113	135	165	200
Pensilvania	65	83	83	123	155	135	123	155	65	83	83	123	138	143	123	160
Riosucio	50	70	80	100	70	80	100	120	50	70	80	100	70	80	100	120
Risaralda	–	–	–	–	137	157	163	184	–	–	–	–	107	141	147	158
Salamina	150	148	115	158	115	235	105	185	100	108	115	115	100	140	105	140
Samaná	103	115	107	110	108	117	107	110	103	115	105	108	103	113	105	110
Supía	70	83	100	100	67	80	100	97	63	80	93	100	63	77	97	97
Victoria	–	–	–	–	88	100	100	90	–	–	–	–	73	95	98	90
Villamaría	100	120	140	250	130	150	190	250	100	120	140	250	130	150	190	250
Viterbo	–	–	–	–	130	140	160	150	–	–	–	–	100	140	120	140

1/ El municipio de La Merced es atendido por la Caja Agraria de Salamina.

JORNALES AGROPECUARIOS (SIN ALIMENTACION), POR TRIMESTRES Y CLIMAS, SEGUN MUNICIPIOS 6.1.1

(Conclusión) 1977

Municipios	Agricultura								Ganadería							
	Trimestres								Trimestres							
	Clima frío				Clima cálido				Clima frío				Clima cálido			
	I	II	III	IV	I	II	III	IV	I	II	III	IV	I	II	III	IV
B. QUINDIO																
PROMEDIO DEPARTAMENTAL	111	112	116	125	117	146	125	142	106	102	117	128	116	112	127	144
Armenia	–	–	–	–	130	130	120	140	–	–	–	–	130	120	140	140
Buenavista	100	100	120	130	100	100	120	130	–	–	–	–	–	–	–	–
Calarcá	100	118	108	123	108	210	128	148	98	108	108	123	95	105	105	135
Circasia	150	100	120	120	125	117	113	133	120	80	130	150	115	107	130	143
Córdoba	85	85	120	130	100	110	140	140	85	85	120	130	100	110	140	140
Filandia	112	115	130	130	113	125	143	143	102	108	123	130	113	112	132	150
Génova	138	145	122	128	155	173	145	165	137	122	128	122	173	113	145	168
La Tebaida	–	–	–	–	130	130	120	140	–	–	–	–	130	120	140	140
Montenegro	–	–	–	–	95	120	100	140	–	–	–	–	95	120	130	140
Pijao	123	114	121	131	141	160	144	156	132	112	122	132	173	113	120	168
Quimbaya	–	–	–	–	115	118	120	130	–	–	–	–	105	112	120	145
Salento	97	93	100	110	127	143	113	133	85	83	107	120	125	100	145	145
C. RISARALDA 2/																
PROMEDIO DEPARTAMENTAL	96	125	127	146	119	137	144	172	95	120	123	141	122	130	143	158
Pereira	93	123	135	135	100	133	155	155	93	123	120	120	120	120	150	150
Apía	100	120	140	150	170	135	155	175	100	120	140	150	150	125	155	160
Balboa	–	–	–	–	182	140	157	167	–	–	–	–	158	150	135	165
Belén de Umbría	120	90	150	150	155	145	155	175	120	90	150	150	140	145	155	170
Guática	73	93	90	113	115	131	120	128	70	90	90	113	93	112	127	130
La Celia	153	170	160	190	115	177	160	200	138	155	165	200	165	180	160	180
La Virginia	–	–	–	–	190	140	150	150	–	–	–	–	150	120	150	150
Marsella	–	–	–	–	125	138	150	280	–	–	–	–	125	138	150	183
Mistrató	90	120	130	175	120	143	160	177	90	120	130	175	120	143	160	167
Pueblo Rico	80	105	120	125	103	105	125	155	75	100	120	120	103	105	125	135
Quinchía	50	65	85	120	75	85	100	130	55	70	90	120	85	90	100	130
Santa Rosa de Cabal	103	120	120	157	125	139	140	215	103	120	110	147	127	135	150	183
Santuario	130	300	150	200	200	220	150	175	130	250	150	200	200	185	150	175

2/ El municipio de Dosquebradas es atendido directamente por la Caja Agraria de Pereira.
Fuente: DANE, Tabulados.

SACRIFICIO DE GANADO 6.2

SACRIFICIO DE GANADO MAYOR Y MENOR, POR CABEZAS Y KILOS, SEGUN MUNICIPIOS 6.2.1

1977

Municipios	Mayor			Menor		
	Cabezas	Kilos		Cabezas	Kilos	
		Total (miles)	Peso promedio por cabeza		Total (miles)	Peso promedio por cabeza
A. CALDAS						
TOTALES	97.553	39.451	404	51.281	4.251	83
Manizales	25.962	11.538	444	12.172	1.140	94
Aguadas	3.036	1.259	415	1.998	200	100
Anserma	4.646	2.002	431	2.249	187	83
Aranzazu	2.110	974	462	636	49	77
Belalcázar	2.007	879	438	1.019	85	83
Chinchiná	8.074	3.554	440	3.892	310	80
Filadelfia	2.074	713	344	1.339	89	66
La Dorada	7.431	2.712	365	2.559	269	105
La Merced	1.111	397	357	877	61	70
Manzanares	2.557	960	375	1.545	115	74
Marmato	241	79	328	241	17	71
Marquetalia	1.966	565	287	1.206	106	88
Marulanda	236	82	350	281	23	82
Neira	3.365	1.385	412	2.235	206	92
Pácora	2.584	999	387	1.385	148	107
Palestina	3.942	1.576	400	1.983	162	82
Pensilvania	3.104	1.221	393	1.591	106	67
Riosucio	4.582	1.816	396	3.066	201	66
Risaralda	2.249	892	397	1.925	125	65
Salamina	3.113	1.370	440	1.729	151	87
Samaná	4.824	1.531	317	2.174	154	71
Supía	3.482	1.091	313	1.978	124	63
Victoria	1.014	311	307	506	36	71
Villamaría	825	321	389	453	40	88
Viterbo	3.018	1.224	406	2.242	147	66

SACRIFICIO DE GANADO MAYOR Y MENOR, POR CABEZAS Y KILOS, SEGUN MUNICIPIOS 1977 6.2.1

(Conclusión)

Municipios	Mayor			Menor		
	Cabezas	Kilos		Cabezas	Kilos	
		Total (miles)	Peso promedio por cabeza		Total (miles)	Peso promedio por cabeza
B. QUINDIO						
TOTALES	49.586	20.139	406	24.552	1.938	79
Armenia	22.892	9.772	427	11.245	1.019	91
Buenavista	–	–	–	173	11	64
Calarcá	8.185	3.446	421	3.957	260	66
Circasia	1.584	571	360	1.105	89	81
Córdoba	594	250	421	284	21	74
Filandia	1.003	376	375	848	88	104
Génova	1.696	651	384	985	44	45
La Tebaida	2.486	606	244	947	62	65
Montenegro	4.176	1.646	394	1.961	177	90
Pijao	1.686	655	388	676	46	68
Quimbaya	4.836	1.988	411	2.113	99	47
Salento	448	178	397	258	22	85
C. RISARALDA						
TOTALES	64.660	26.770	414	40.002	3.147	79
Pereira	29.050	12.209	420	19.004	1.576	83
Apía	2.588	1.045	404	1.672	84	50
Balboa	1.244	561	451	611	39	64
Belén de Umbría	3.580	1.424	398	1.613	73	45
Dosquebradas	3.695	1.621	439	2.549	255	100
Guática	915	413	451	1.133	71	63
La Celia	1.364	610	447	890	53	60
La Virginia	5.863	2.432	415	3.300	307	93
Marsella	2.467	1.028	417	1.053	82	78
Mistrató	1.175	452	385	717	54	75
Pueblo Rico	1.073	433	404	652	46	71
Quinchía	2.491	972	390	1.803	132	73
Santa Rosa de Cabal	6.990	2.673	382	3.313	265	80
Santuario	2.165	897	414	1.692	110	65

Fúente: DANE, Regional.

SACRIFICIO DE GANADO MAYOR Y MENOR EN LAS CAPITALES, POR CABEZAS Y KILOS, SEGUN MESES 1977

6.2.2

Meses	Mayor			Menor		
	Cabezas	Kilos		Cabezas	Kilos	
		Total (miles)	Peso promedio por cabeza		Total (miles)	Peso promedio por cabeza
A. MANIZALES						
TOTALES	25.962	11.538	444	12.172	1.140	94
Enero	2.144	952	444	1.084	98	90
Febrero	1.958	861	440	864	82	95
Marzo	2.131	921	432	1.049	99	94
Abril	2.062	882	428	806	76	94
Mayo	2.052	892	435	993	83	84
Junio	2.080	913	439	1.096	105	96
Julio	2.161	980	453	811	81	100
Agosto	2.115	959	453	898	89	99
Septiembre	2.382	1.070	449	1.100	100	91
Octubre	2.279	1.033	453	991	93	94
Noviembre	2.151	985	458	987	96	97
Diciembre	2.447	1.090	445	1.493	138	92
B. ARMENIA						
TOTALES	22.892	9.772	427	11.245	1.019	91
Enero	1.969	849	431	785	69	88
Febrero	1.791	774	432	692	67	97
Marzo	2.080	858	413	847	77	91
Abril	2.293	930	406	907	86	95
Mayo	1.835	759	414	1.086	100	92
Junio	1.951	792	406	909	82	90
Julio	2.056	878	427	925	85	92
Agosto	2.002	866	433	914	86	94
Septiembre	1.934	853	441	890	79	89
Octubre	1.553	664	428	987	87	88
Noviembre	1.473	687	466	1.025	91	89
Diciembre	1.955	862	441	1.278	110	86
C. PEREIRA						
TOTALES	29.050	12.209	420	19.004	1.576	83
Enero	1.789	743	415	1.171	88	75
Febrero	2.112	893	423	1.340	131	98
Marzo	2.365	962	407	1.477	127	86
Abril	2.414	994	412	1.595	133	83
Mayo	2.459	1.032	420	1.520	130	86
Junio	2.532	1.051	415	1.603	141	88
Julio	2.488	1.094	440	1.563	127	81
Agosto	2.489	1.029	413	1.454	126	87
Septiembre	2.509	1.053	420	1.750	136	78
Octubre	2.589	1.091	421	1.933	147	76
Noviembre	2.932	1.255	428	1.726	135	78
Diciembre	2.372	1.012	427	1.872	155	83

Fuente: DANE, Regional – Tabulados.

SACRIFICIO DE GANADO MAYOR Y MENOR EN LOS DEPARTAMENTOS DE CALDAS, QUINDIO Y RISARALDA 1975 – 1977 6.2.3

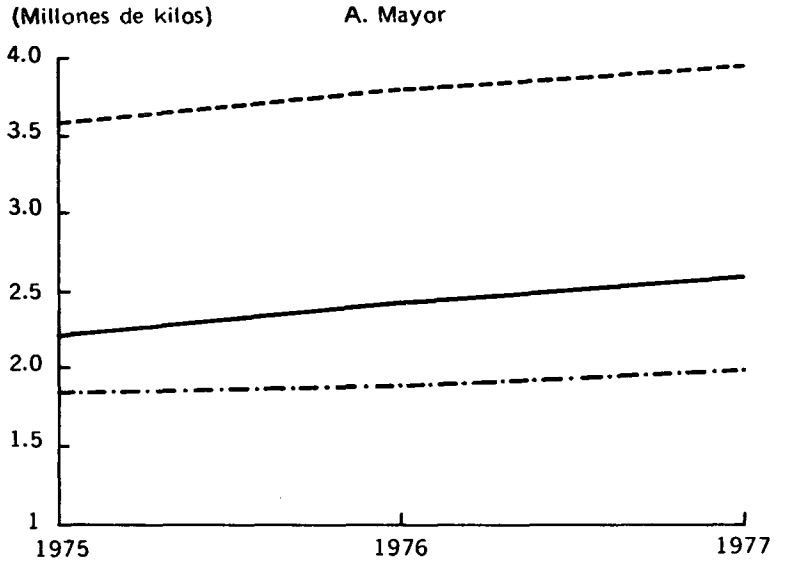

Caldas
Risaralda
Quindío

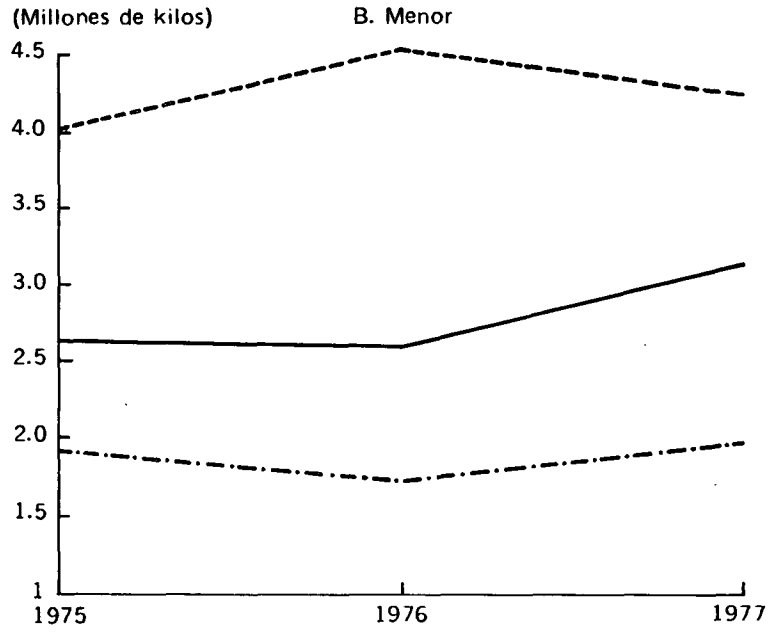

Producción industrial y consumo 7

ENCUESTA ANUAL MANUFACTURERA

La Encuesta Anual Manufacturera, proyecto que realiza el DANE, es el instrumento estadístico que proporciona la información básica sobre la estructura de la producción y composición de la industria por agrupaciones, según diferentes variables económicas: el cálculo de la mano de obra ocupada, el monto total de sueldos y prestaciones sociales causadas y las tendencias de concentración o dispersión geográfica de la actividad industrial.

COBERTURA

Como quiera que en el Anuario se debería publicar información de la Encuesta Anual Manufacturera correspondiente a 1976, para tener continuidad con las cifras informadas en el Anuario de 1976 (referidas a la Encuesta de 1975), y teniendo en cuenta que con la Encuesta Anual Manufacturera 1976 se inició el cambio en el procesamiento de datos por pantalla (por las demoras que en la publicación de resultados definitivos conlleva la sistematización), se presenta en esta oportunidad información provisional de la Encuesta Anual Manufacturera 1977 para Caldas, Quindío y Risaralda con una cobertura del 99o/o, 100o/o y 98o/o respectivamente, de los establecimientos que en dicho año tenían 10 ó más personas ocupadas y aquellos que teniendo ese número en 1976, ocuparon menos de 10 en 1977.

Los cuadros que conforman esta sección contienen datos a nivel de capital y departamento; para este último se agrega información de los siguientes municipios:

Caldas: Manizales, Aguadas, Anserma, Aranzazu, Chinchiná, Filadelfia, La Dorada, Neira, Pácora, Palestina, Riosucio, Salamina y Villamaría. Quindío: Armenia, Calarcá, La Tebaida, Montenegro y Quimbaya. Risaralda: Pereira, Dosquebradas, La Virginia, Santa Rosa de Cabal y Santuario.

CONCEPTOS BASICOS

Industria Manufacturera: Es la transformación mecánica o química de sustancias orgánicas e inorgánicas en productos nuevos, ya sea que el trabajo se efectúe con máquinas o manualmente, en fábrica o a domicilio, o que los productos se vendan al por mayor o al por menor.

Establecimiento: Para los fines de la Encuesta Anual Manufacturera se toma como Unidad Estadística el establecimiento, el cual se define como la "combinación de actividades y recursos físicos, humanos y financieros, que bajo una forma jurídica realiza una unidad propietaria o administradora, para la producción del grupo más homogéneo posible de bienes manufacturados, en una localización única y de la cual se llevan registros contables independientes sobre los materiales, mano de obra y otros recursos que se utilizan en el proceso de producción y actividades complementarias o auxiliares".

Personal ocupado: Se define como el total de los que trabajan en él, incluidos los propietarios que laboran, los socios activos y los trabajadores familiares no remunerados. Los datos sobre el personal ocupado se solicitan por categorías ocupacionales (personal directivo, empleados, personal técnico, obreros, operarios y aprendices), según conste en las nóminas

de pago en la semana que incluye del 15 de noviembre de 1977, o la fecha más próxima a ésta para la cual se dispone de datos.

Sueldos y salarios: constituye todos los pagos (en dinero y en especie) efectuados por el empleador durante el año para remunerar el trabajo realizado por todas las personas ocupadas durante el año. Incluye: sueldos y salarios, primas legales y extralegales, bonificaciones por mayor costo de vida, pagos por horas extras y días feriados, pago de vacaciones, viáticos permanentes, etc.

Prestaciones sociales: abarca los pagos obligatorios y/o voluntarios diferentes a los sueldos y salarios que el empleador efectúa al personal que labora en el establecimiento. Incluye: aportes patronales al seguro social, subsidio familiar y SENA, pagos por maternidad, indemnización por enfermedad profesional, pensiones de jubilación causadas en el año, auxilios de vivienda, cesantías causadas, seguros de vida pagados directamente por la empresa, etc.

Valor de la producción: a fin de dar a conocer cifras oportunas, para esta variable se tomaron los siguientes rubros: valor de los artículos terminados producidos por el establecimiento destinados a la venta o al uso propio, los subproductos o desechos que resultan de la producción destinados a la venta, las materias primas o productos vendidos sin transformación, ingresos recibidos por productos elaborados, terrenos que suministraron materias primas.

NOTA: por el tiempo que se requiere para su procesamiento, no fue posible incluir dentro del valor de la producción, el valor de la electricidad vendida, más el valor de los productos en proceso a fin de año, menos el valor de los productos en proceso al principio del año. No obstante, las cifras publicadas tienen buena representatividad.

Consumo de materias primas: son los elementos físicamente incorporados a los productos elaborados. Incluye: el valor de las materias primas nacionales y extranjeras, materiales combustibles. No incluye el valor de la energía eléctrica comprada y los servicios industriales suministrados por otros establecimientos.

PRODUCCION DE CEMENTO

Por considerar el cemento elemento indispensable en el sector industrial y en el de la construcción, se suministra información de la producción mensual de cemento durante los años de 1976 y 1977, la cual fue suministrada por la Industria de Cementos de Caldas S.A., única de este tipo en el Viejo Caldas.

CONSUMO DE ENERGIA ELECTRICA

Constituye base fundamental dentro del desarrollo de una región, conocer el grado de electrificación y la distribución de la misma según las diferentes variables de consumo.

Esta información es suministrada al DANE Regional por diferentes entidades como la Central Hidroeléctrica de Caldas, Empresas Públicas de Pereira y Armenia, la Corporación Regional Autónoma del Quindío y Eléctricas Quindío, presentándose una cobertura total por cuanto se registra información de consumo de energía eléctrica para los tres departamentos con sus respectivos municipios.

CONSUMO DE LICORES Y CIGARRILLOS

La información de consumo de licores y cigarrillos se recolecta anualmente a través de las oficinas de Rentas Departamentales, obteniéndose las cifras para el total de municipios de cada departamento.

El mayor consumo de licores en los tres departamentos, se concentra en el aguardiente y el ron, por ello la desagregación de cifras a este nivel.

ENCUESTA ANUAL MANUFACTURERA 7.1

CLASIFICACION DE LOS ESTABLECIMIENTOS MANUFACTUREROS ADOPTADA DE LA CLASIFICACION INDUSTRIAL INTERNACIONAL UNIFORME DE LAS ACTIVIDADES ECONOMICAS (CIIU REVISION 2) 7.1.1

Código divisiones y grupos	Actividad industrial
31	**Productos alimenticios, bebidas y tabaco.**
311	Fabricación de productos alimenticios, excepto bebidas.
313	Industria de bebidas.
314	Industria de tabaco.
32	**Textiles, prendas de vestir e industria del cuero.**
321	Fabricación de textiles.
322	Fabricación de prendas de vestir, excepto calzado.
323	Industria del cuero y pieles, excepto calzado y otras prendas de vestir.
324	Fabricación de calzado, excepto el de caucho vulcanizado o moldeado o de plástico.
33	**Industria de la madera y productos de la madera, incluidos muebles.**
331	Industrias de la madera y productos de la madera y de corcho excepto muebles
332	Fabricación de muebles y accesorios excepto los que son principalmente metálicos.
34	**Fabricación de papel y productos de papel, imprentas y editoriales.**
341	Fabricación de papel y productos de papel.
342	Imprentas, editoriales e industrias conexas.
35	**Fabricación de sustancias químicas y de productos químicos derivados del petróleo y del carbón, del caucho y plástico.**
351	Fabricación de sustancias químicas industriales.
352	Fabricación de otros productos químicos.
353	Refinerías del petróleo.
354	Fabricación de productos diversos derivados del petróleo y del carbón.
355	Fabricación de productos de caucho.
356	Fabricación de productos plásticos n.e.p. (no especificado).
36	**Fabricación de productos minerales no metálicos exceptuando los derivados del petróleo y del carbón.**
361	Fabricación de objetos de barro.
362	Fabricación de vidrio y productos de vidrio.
369	Fabricación de otros productos minerales no metálicos exceptuando los derivados del petróleo y del carbón.
37	**Industrias metálicas básicas.**
371	Industrias básicas de hierro y acero.
38	**Fabricación de productos metálicos.**
381	Fabricación de productos metálicos exceptuando maquinaria y equipo.
382	Construcción de maquinaria exceptuando la eléctrica.
383	Construcción de maquinaria, aparatos, accesorios y suministros eléctricos.
384	Construcción de material de transporte.
385	Fabricación de equipo profesional y científico, instrumentos de medidas y control n.e.p (no especificado) y aparatos fotográficos e instrumentos de óptica.

RESUMEN DE LA ACTIVIDAD MANUFACTURERA, POR SUS ASPECTOS CONSTITUTIVOS, SEGUN AGRUPACIONES INDUSTRIALES 7.1.2

1977¤

Agrupaciones industriales	Número de establecimientos	Personal ocupado	Sueldos y salarios	Prestaciones sociales causadas	Producción	Consumo de materias primas	Valor de la energía eléctrica consumida
			Miles de pesos				
A. CALDAS							
TOTALES	158	10.203	486.927	279.805	5.928.045	2.842.588	45.632
311–312	56	1.687	76.215	54.803	2.021.367	1.164.691	5.344
313	3	714	52.453	42.705	702.978	218.591	2.112
321	8	1.418	70.505	52.060	590.310	261.122	13.995
322	3	343	12.190	4.302	91.423	28.337	200
324	2	494	27.130	14.795	278.278	127.511	562
331	4	82	1.918	477	10.960	3.332	105
332	2	15	404	127	1.519	828	17
341	4	77	2.275	986	22.583	6.747	175
342	8	244	9.291	5.057	55.687	21.895	191
351	2	281	13.601	7.195	263.549	162.673	2.483
352	5	806	31.015	16.618	205.361	101.883	1.191
355	4	86	3.655	1.929	72.104	38.343	355
369	13	709	45.035	18.963	481.340	194.629	11.396
381	23	1.750	75.087	33.159	481.323	198.792	3.910
382	7	716	38.986	13.379	337.928	164.399	2.477
383	3	603	19.965	7.997	152.856	93.253	724
384	4	41	1.155	405	10.848	4.277	39
390	3	96	3.613	1.627	25.587	9.826	297
Otras 1/	4	41	2.434	3.221	122.044	41.459	59

1/ Incluye las agrupaciones 353, 356, 362 y 371.

RESUMEN DE LA ACTIVIDAD MANUFACTURERA, POR SUS ASPECTOS CONSTITUTIVOS, SEGUN AGRUPACIONES INDUSTRIALES 7.1.2

1977¤

(Conclusión)

Agrupaciones industriales	Número de establecimientos	Personal ocupado	Sueldos y salarios	Prestaciones sociales causadas	Producción	Consumo de materias primas	Valor de la energía eléctrica consumida
			Miles de pesos				
B. QUINDIO							
TOTALES	78	2.016	82.123	49.245	2.326.116	1.652.033	4.009
311–312	29	912	32.433	16.486	1.788.689	1.469.608	2.600
313	2	241	21.513	24.924	335.491	84.251	709
321	2	44	1.349	335	8.007	5.145	16
322	4	112	2.924	1.120	40.153	24.074	33
323	2	24	455	93	629	388	5
331	3	48	1.629	474	11.289	5.904	37
332	3	50	1.142	591	12.413	5.809	39
342	3	43	1.214	417	7.209	2.603	34
369	8	80	1.902	387	8.681	3.215	35
381	12	315	13.078	3.339	78.834	30.718	312
382	4	52	1.639	390	13.507	7.475	62
384	3	66	1.920	393	13.802	8.884	80
Otras 2/	3	29	925	296	7.462	3.959	47
C. RISARALDA							
TOTALES	232	14.682	670.813	300.301	8.699.106	4.203.050	35.676
311–312	43	2.654	123.007	58.527	4.290.483	2.451.565	8.442
313	5	736	66.534	48.411	730.428	232.424	2.391
321	19	2.008	148.647	71.138	994.857	302.392	6.987
322	56	4.767	144.908	57.995	1.132.832	595.966	2.127
323	7	524	25.560	8.570	277.830	139.795	1.973
324	6	221	7.114	1.945	43.135	20.353	148
331	5	153	4.651	1.296	18.073	7.697	145
332	8	274	7.741	2.567	38.702	14.608	212
341	6	843	51.274	15.328	539.598	167.289	9.819
342	13	123	3.260	1.088	22.030	7.100	193
352	6	71	2.288	1.096	32.244	20.897	60
355	2	44	1.003	502	5.369	2.754	135
356	3	57	1.469	362	9.033	5.839	201
362	4	408	12.868	5.459	43.093	6.756	267
369	2	29	648	227	4.812	681	14
381	17	384	13.818	5.234	129.132	73.052	444
382	9	424	16.630	5.372	161.699	78.748	539
383	13	760	32.462	12.280	164.313	50.665	1.171
384	6	182	5.666	1.794	49.623	24.247	328
Otras 3/	2	20	1.265	1.110	11.820	222	80

2/ Incluye las agrupaciones 341, 352 y 356.
3/ Incluye las agrupaciones 351 y 385.
Fuente: DANE, Regional.

RESUMEN DE LA ACTIVIDAD MANUFACTURERA, POR SUS ASPECTOS CONSTITUTIVOS, SEGUN AGRUPACIONES INDUSTRIALES 1977¤ 7.1.3

Agrupaciones industriales	Número de establecimientos	Personal ocupado	Sueldos y salarios	Prestaciones sociales causadas	Producción	Consumo de materias primas	Valor de la energía eléctrica consumida
			Miles de pesos				
							A. MANIZALES
TOTALES	119	8.340	412.896	239.895	5.263.792	2.556.407	34.320
311–312	30	853	45.196	32.925	1.818.930	1.089.128	4.775
313	3	714	52.453	42.705	702.978	218.591	2.112
321	4	1.337	69.167	51.752	585.123	259.448	13.970
322	3	343	12.190	4.302	91.423	28.337	200
324	2	494	27.130	14.795	278.278	127.511	562
331	4	82	1.918	477	10.960	3.332	105
332	2	15	404	127	1.519	828	17
341	4	77	2.275	986	22.583	6.747	175
342	8	244	9.291	5.057	55.687	21.895	191
351	2	281	13.601	7.195	263.549	162.673	2.483
352	4	785	29.992	16.173	202.577	100.913	1.147
355	3	74	3.195	1.737	63.847	33.024	329
369	10	425	27.270	13.103	308.806	126.427	1.499
381	22	1.722	74.363	33.014	479.079	196.732	3.864
382	7	716	38.986	13.379	337.928	164.399	2.477
384	4	41	1.155	405	10.848	4.277	39
390	3	96	3.613	1.627	25.587	9.826	297
Otras 1/	4	41	697	136	4.090	2.319	78

1/ Incluye las agrupaciones 356, 362, 371 y 383.

RESUMEN DE LA ACTIVIDAD MANUFACTURERA, POR SUS ASPECTOS CONSTITUTIVOS, SEGUN AGRUPACIONES INDUSTRIALES 7.1.3

1977¤

(Conclusión)

Agrupaciones industriales	Número de establecimientos	Personal ocupado	Sueldos y salarios	Prestaciones sociales causadas	Producción	Consumo de materias primas	Valor de la energía eléctrica consumida
			Miles de pesos				
B. ARMENIA							
TOTALES	68	1.846	78.164	48.215	2.304.645	1.643.658	3.911
311–312	24	791	29.521	15.690	1.772.706	1.463.314	2.521
313	2	241	21.513	24.924	335.491	84.251	709
321	2	44	1.349	335	8.007	5.145	16
322	3	100	2.656	1.006	38.363	23.202	27
323	2	24	455	93	629	388	5
331	3	48	1.629	474	11.289	5.904	37
332	3	50	1.142	591	12.413	5.809	39
342	3	43	1.214	417	7.209	2.603	34
369	4	43	1.123	267	4.933	2.006	22
381	12	315	13.078	3.339	78.834	30.718	312
382	4	52	1.639	390	13.507	7.475	62
384	3	66	1.920	393	13.802	8.884	80
Otras 2/	3	29	925	296	7.462	3.959	47
C. PEREIRA							
TOTALES	197	11.393	498.163	219.971	6.187.578	2.641.214	26.054
311–312	33	1.175	32.415	12.632	2.302.452	1.099.851	3.811
313	5	736	66.534	48.411	730.428	232.424	2.391
321	15	1.405	109.933	53.853	697.077	187.966	4.215
322	52	4.258	129.925	52.961	1.099.411	580.453	1.856
323	6	478	23.967	7.852	245.345	118.837	1.695
324	6	221	7.114	1.945	43.135	20.353	148
331	5	153	4.651	1.296	18.073	7.697	145
332	6	204	5.428	1.795	27.667	12.342	159
341	5	781	49.438	14.214	527.861	163.636	9.279
342	13	123	3.260	1.088	22.030	7.100	193
352	5	67	2.145	1.045	29.500	19.249	53
356	2	26	645	198	1.046	241	28
362	3	345	11.433	5.172	39.745	6.177	191
381	15	362	13.355	5.141	125.328	70.500	407
382	8	315	12.337	3.912	147.884	71.970	388
383	10	543	18.625	5.397	75.202	22.709	689
384	5	157	5.096	1.573	40.941	18.237	292
Otras 3/	3	44	1.862	1.486	14.453	1.472	114

2/ Incluye las agrupaciones 341, 352, 356.
3/ Incluye agrupaciones 351, 355, 385.
Fuente: DANE, Regional.

ESTABLECIMIENTOS, PERSONAL OCUPADO, SUELDOS Y SALARIOS Y PRESTACIONES SOCIALES, SEGUN DEPARTAMENTOS 1974–1975–1977 1/ 7.1.4

Departamentos	1974				1975				1977			
	No. de establecimientos	Personal ocupado	Sueldos y salarios	Prestaciones sociales	No. de establecimientos	Personal ocupado	Sueldos y salarios	Prestaciones sociales	No. de establecimientos	Personal ocupado	Sueldos y salarios	Prestaciones sociales
			Miles de pesos				Miles de pesos				Miles de pesos	
Caldas	143	9.515	239.628	94.421	154	9.211	291.782	128.189	158	10.203	486.927	279.805
Quindío	67	2.608	46.180	22.887	65	2.195	50.719	28.250	78	2.016	82.123	49.245
Risaralda	202	13.391	294.886	143.246	211	13.380	392.336	177.348	232	14.682	670.813	300.301

1/ No se dispone de información para 1976.
Fuente: DANE, Regional. Concentración manual.

PRODUCCION DE CEMENTO 7.2

PRODUCCION DE CEMENTO 7.2.1
SEGUN MESES
1976–1977

Toneladas métricas 1/

Meses	1976	1977
		CALDAS
TOTAL	185.783	151.353
Enero	13.394	16.137
Febrero	11.595	15.589
Marzo	14.259	15.272
Abril	13.567	16.275
Mayo	15.206	16.709
Junio	18.109	16.638
Julio	23.672	7.143
Agosto	18.822	99
Septiembre	15.273	12.156
Octubre	14.061	13.928
Noviembre	14.808	8.961
Diciembre	12.917	12.446

1/ Una tonelada métrica equivale a 1.000 kilos.
Fuente: Cementos de Caldas, S.A.

CONSUMO DE ENERGIA ELECTRICA POR USOS, SEGUN MUNICIPIOS 7.3.1

1977

Miles de KWH

Municipios	Total	Residencial	Comercial	Industrial	Alumbrado público	Oficial	Varios
							A. CALDAS
TOTALES	302.276	142.035	33.709	84.534	5.444	10.711	1.218
Manizales	192.201	93.734	20.538	66.976	2.750	7.000	1.203
Aguadas	4.336	3.288	480	55	257	256	–
Anserma 1/	6.804	–	–	–	–	–	–
Aranzazu	2.799	2.179	363	21	140	96	–
Belalcázar	2.227	1.226	543	–	134	324	–
Chinchiná	31.448	11.663	3.132	15.979	329	345	–
Filadelfia 1/	1.775	–	–	–	–	–	
La Dorada	14.270	7.496	4.560	1.002	–	1.212	–
La Merced	1.024	812	116	39	–	57	–
Manzanares	2.921	2.175	421	12	211	102	–
Marmato	477	303	73	38	48	15	–
Marquetalia	1.634	1.356	149	–	52	62	15
Marulanda 1/	674	–	–	–	–	–	–
Néira 1/	4.421	–	–	–	–	–	–
Pácora 1/	3.356	–	–	–	–	–	–
Palestina	2.963	2.105	365	56	120	317	–
Pensilvania	3.143	2.481	304	–	209	149	–
Riosucio	6.680	5.075	846	114	376	269	–
Risaralda 1/	2.645	–	–	–	–	–	–
Salamina 1/	4.950	–	–	–	–	–	–
Samaná	1.948	1.381	397	2	66	102	–
Supía	2.358	1.566	484	–	236	72	–
Victoria	1.004	704	115	54	72	59	–
Villamaría	3.084	2.216	346	131	230	161	–
Viterbo	3.134	2.275	477	55	214	113	–
							B. QUINDIO 2/
TOTALES	117.750	70.278	13.740	5.928	2.484	3.879	21.441
Armenia	78.074	57.094 2/	10.349	5.901	762	3.655	313
Buenavista	484	–	–	–	–	–	484
Calarcá	18.736	13.184	3.391	27	1.722	224	188
Circasia	2.051	–	–	–	–	–	2.051
Córdoba	502	–	–	–	–	–	502
Filandia	2.038	–	–	–	–	–	2.038
Génova	1.593	–	–	–	–	–	1.593
La Tebaida	1.769	–	–	–	–	–	1.769
Montenegro	3.703	–	–	–	–	–	3.703
Pijao	1.685	–	–	–	–	–	1.685
Quimbaya	6.476	–	–	–	–	–	6.476
Salento	639	–	–	–	–	–	639
							C. RISARALDA
TOTALES	214.783	117.789	28.390	50.541	1.318	3.126	–
Pereira	146.545	88.851	23.609	32.372	–	1.713	–
Apía 1/	2.087	–	–	–	–	–	–
Balboa	1.026	704	120	60	79	63	–
Belén de Umbría	3.198	2.496	414	42	118	128	–
Dosquebradas	34.833	14.962	1.803	17.370	437	261	–
Guática	1.485	1.175	158	–	69	83	–
La Celia	962	618	153	22	85	84	–
La Virginia	4.594	2.534	1.063	571	–	426	–
Marsella	3.173	2.440	362	97	172	102	–
Mistrató	713	441	119	–	97	56	–
Pueblo Rico 1/	528	–	–	–	–	–	–
Quinchía	2.915	2.297	367	–	151	100	–
Santa Rosa de Cabal	11.004	–	–	–	–	–	–
Santuario	1.720	1.271	222	7	110	110	–

1/ Ventas en bloque de la Central Hidroeléctrica de Caldas, CHEC.
2/ Para algunos municipios no se poseen cifras desagregadas por usos. Para éstos, la información de "varios", incluye los sectores residencial, comercial y oficial.
3/ El consumo residencial de Armenia contiene el de Circasia y la Tebaida.
Fuente: Central Hidroeléctrica de Caldas; Eléctricas Quindío; Corporación Regional Autónoma del Quindío; Empresas Públicas de Armenia: Empresas Públicas de Pereira.

CONSUMO DE LICORES Y CIGARRILLOS 7.4

CONSUMO DE LICORES, CIGARRILOS Y CIGARROS, SEGUN MUNICIPIOS 7.4.1

1977

Municipios	Licores (litros)				Cigarrillos (Miles de cajetillas)	Cigarros (Miles de unidades)
	Aguardiente	Ron	Cerveza	Otros		
A. CALDAS						
TOTALES	1.891.695	297.503	26.550.070 1/	559.430	79.088	32.693
Manizales	631.458	130.892	(...)	293.335	35.638	10.231
Aguadas	57.971	8.134	(...)	11.351	1.615	1.249
Anserma	61.796	17.177	(...)	18.536	2.891	1.543
Aranzazu	44.165	6.466	(...)	6.907	1.243	532
Belalcázar	29.382	2.786	(...)	5.537	1.270	449
Chinchiná	129.064	19.165	(...)	74.450	9.273	2.986
Filadelfia	29.147	3.662	(...)	4.131	632	427
La Merced	20.593	1.892	(...)	3.594	599	296
La Dorada	206.064	16.864	(...)	27.302	5.470	2.590
Marulanda	16.367	1.563	(...)	1.448	256	84
Manzanares	58.152	2.213	(...)	9.473	1.698	757
Marquetalia	29.915	2.298	(...)	4.490	928	414
Marmato	1.271	326	(...)	952	182	165
Neira	52.961	13.035	(...)	8.194	1.462	865
Pácora	44.899	4.845	(...)	5.948	1.556	640
Palestina	58.813	9.902	(...)	6.801	2.108	985
Pensilvania	64.299	5.291	(...)	10.529	1.114	591
Riosucio	75.624	13.584	(...)	18.997	2.176	1.204
Risaralda	31.533	3.890	(...)	5.533	1.309	789
Salamina	65.339	5.988	(...)	12.298	1.989	915
Samaná	47.580	4.146	(...)	10.592	1.598	2.531
Supía	41.115	7.384	(...)	7.046	1.492	931
Victoria	17.002	1.629	(...)	1.282	355	257
Villamaría	29.681	5.591	(...)	1.877	323	178
Viterbo	47.502	8.780	(...)	8.827	1.911	1.084
B. QUINDIO						
TOTALES	969.291	113.848	6.762. 2/	178.217	30.167	9.673
Armenia	564.498	61.973	1.661	42.690	16.149	3.858
Buenavista	30.974	3.001	436	11.388	206	152
Calarcá	101.575	15.107	854	23.382	7.362	1.319
Circasia	23.781	2.581	358	2.549	437	438
Córdoba	23.429	2.501	382	9.319	509	85
Filandia	29.870	2.937	453	12.013	217	428
Génova	29.135	3.093	431	11.247	936	282
La Tebaida	34.022	2.828	430	10.830	1.112	736
Montenegro	29.045	2.924	476	13.486	1.003	1.160
Pijao	29.868	2.853	422	11.122	230	206
Quimbaya	48.576	11.215	497	13.828	1.149	960
Salento	24.518	2.835	362	9.363	857	49

1/ Corresponde al consumo para todo el departamento

2/ Corresponde solamente a cerveza extranjera.

CONSUMO DE LICORES, CIGARRILLOS Y CIGARROS, SEGUN MUNICIPIOS 7.4.1
1977

(Conclusión)

Municipios	Licores (litros)			Cigarrillos (miles de cajetillas)	Cigarros (miles de Unidales)
	Aguardiente	Ron	Cerveza		
					C. RISARALDA
TOTALES	1.935.881	296.342	21.480.737 3/	66.792	15.255.719
Pereira	1.026.638	178.420	(...)	54.328	6.089.450
Apía	47.385	6.450	(...)	1.028	471.810
Balboa	21.017	2.208	(...)	822	328.150
Belén de Umbría	63.259	17.637	(...)	1.924	751.900
Dosquebradas	293.006	42.640	(...)	92	480.304
Guática	13.929	2.940	(...)	439	333.970
La Celia	35.136	2.937	(...)	776	431.985
La Virginia	90.149	11.757	(...)	989	2.069.620
Marsella	43.156	4.397	(...)	1.014	533.935
Mistrató	15.522	4.612	(...)	614	505.775
Pueblo Rico	17.892	1.242	(...)	560	694.125
Quinchía	23.503	4.635	(...)	1.028	465.450
Santa Rosa de Cabal	210.051	11.926	(...)	2.307	1.584.045
Santuario	35.238	4.541	(...)	871	515.200

3/ Corresponde al consumo para todo el departamento.
Fuente: Rentas Departamentales: Caldas, Quindío y Risaralda.

Construcción 8

LICENCIAS PARA CONSTRUCCION

Objetivos e importancia

El objetivo de esta investigación estadística es ofrecer información sobre la actividad edificadora en los 3 departamentos, que permita conocer los siguientes aspectos fundamentales:

- Area construida por carácter del destinatario final (oficial, privada); tipo de construcción (nueva, reforma, ampliación); y destino (vivienda, industria, recreación, etc.)
- Número de viviendas (unifamiliares y multifamiliares)
- Construcciones según número de plantas y áreas en cada una de ellas
- Presupuestos de la construcción
- Fuentes de financiación

COBERTURA

Los datos se obtienen con una periodicidad mensual mediante las licencias para construcción expedidas por la Secretaría de Obras Públicas y por intermedio del formulario establecido por el DANE; cabe anotar la posibilidad de presentarse subregistro debido a las construcciones realizadas sin autorización de las citadas oficinas.

Se incluyen cifras sobre área construida, presupuesto, financiación y fuentes, carácter y clase de licencias aprobadas. La investigación no cubre la totalidad de los municipios (se estudian 56 en todo el país), razón por la cual solo figuran dos en Caldas, dos en Quindío y tres en Risaralda).

CONCEPTOS BASICOS

Licencias para construcción: son un instrumento de control administrativo público, con el fin de planificar coordinadamente el crecimiento de las ciudades.

Destinatario final: oficial: comprende todas aquellas edificaciones construidas para albergar entidades o dependencias gubernamentales.

Privada: las construidas para personas o entidades diferentes a las incluidas en el concepto anterior.

Tipo de construcción: nueva: aquella edificación destinada a ser ocupada por primera vez.

Reforma sustancial: construcción en que se cambian de manera notoria las características físicas de la edificación sin aumentar el área construida.

Ampliación: es el caso en que se aumenta el área construida de una edificación.

Presupuesto: hace referencia al valor de la obra estipulada por el constructor en el momento de solicitar los permisos para construir.

INDICE DE COSTOS DE LA CONSTRUCCION DE VIVIENDA

Objetivos e importancia

El índice permite estudiar los cambios estacionales en la actividad constructora, períodos de escasez de mano de obra y materiales.

Es además, un indicador de los efectos de las medidas fiscales y tributarias, así como base para las entidades que tengan relación con la construcción de vivienda.

COBERTURA

El índice se investiga en 10 ciudades del país entre las cuales se incluye Manizales; se publica a nivel de productos (17 en total) y mano de obra (3 categorías), comprende también los costos indirectos públicos.

Periodicidad y fuentes: los precios de los materiales y el salario diario de la mano de obra se investigan cada mes, periodicidad óptima para determinar los cambios del ciclo de la actividad constructora. La información sobre precio de los materiales se obtiene de los almacenes distribuidores o productores mayoristas; la relacionada con salarios es proporcionada por los constructores. La mano de obra no incluye salarios en especie y/o prestaciones sociales.

Base: el índice de Costos de la Construcción de Vivienda (ICCV) tiene como base el promedio de precios para 1971.

LICENCIAS PARA CONSTRUCCION 8.1

NUMERO DE LICENCIAS, AREA Y PRESUPUESTO DE LA CONSTRUCCION DE VIVIENDA, SEGUN MUNICIPIOS 8.1.1

1977

Municipios	Licencias			Metros cuadrados construidos			Presupuesto (miles de pesos)		
	Total	Vivien-da	Otros	Total	Vivien-da	Otros	Total	Vivien-da	Otros
A. CALDAS									
TOTALES	359	348	11	147.462	139.046	8.416	197.460	187.422	10.038
Manizales	346	335	11	146.276	137.860	8.416	196.359	186.321	10.038
La Dorada	13	13	–	1.186	1.186	–	1.101	1.101	–
B. QUINDIO									
TOTALES	299	275	24	90.779	71.295	19.484	138.866	102.414	36.452
Armenia	260	238	22	86.112	66.812	19.300	135.667	99.363	36.304
Calarcá	39	37	2	4.667	4.483	184	3.199	3.051	148
C. RISARALDA									
TOTALES	814	775	39	364.324	335.711	28.613	976.758	903.171	73.587
Pereira	325	305	20	311.807	293.371	18.436	897.854	844.153	53.701
Dosquebradas	421	409	12	47.929	39.807	8.122	67.540	55.581	11.959
Santa Rosa de Cabal	68	61	7	4.588	2.533	2.055	11.364	3.437	7.927

Fuente: DANE, Tabulados.

AREA CONSTRUIDA CALDAS QUINDIO Y RISARALDA* 8.1.2
1975–1977

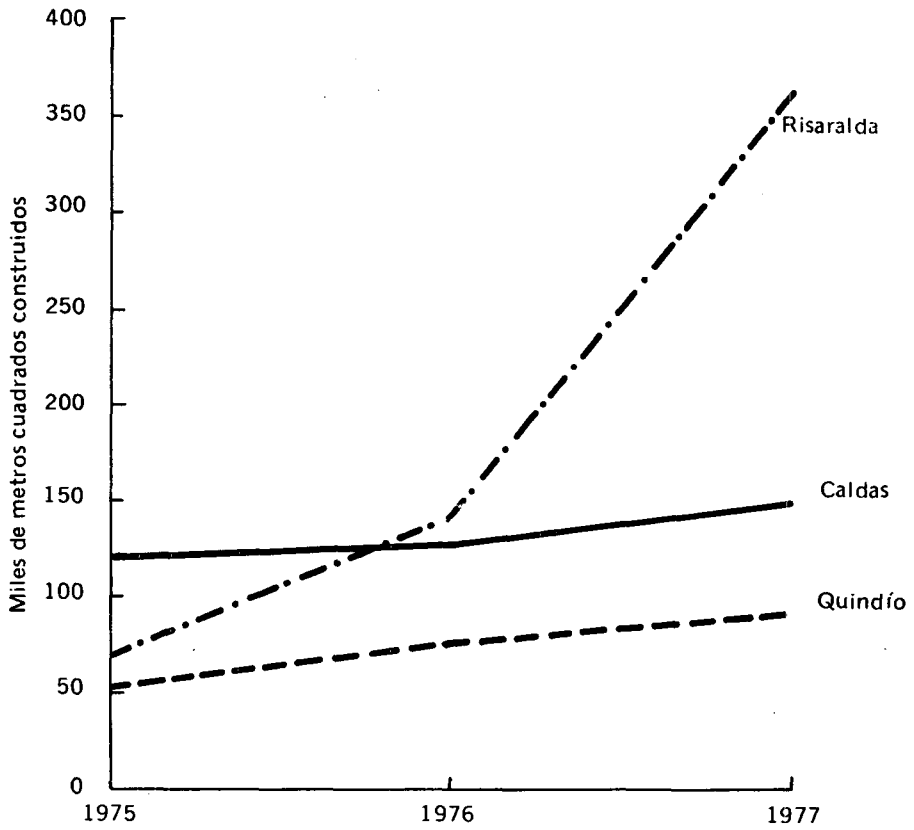

* Caldas: Manizales, La Dorada.
Quindío: Armenia, Calarcá
Risaralda: Pereira, Dosquebradas, Santa Rosa de Cabal

PRESUPUESTO DE COSTOS DE LA CONSTRUCCION, TOTAL, DE MANO DE OBRA, MATERIALES Y OTROS, SEGUN MUNICIPIOS 1977 8.1.3

(Valor en miles de pesos)

Municipios	Presupuesto total	Mano de obra		Materiales		Otros	
		Valor	o/o	Valor	o/o	Valor	o/o
A. CALDAS							
TOTALES	197.460	60.698	30.74	129.974	65.82	6.788	3.44
Manizales	196.359	60.433	30.78	129.240	65.82	6.686	3.40
La Dorada	1.101	265	24.07	734	66.67	102	9.26
B. QUINDIO							
TOTALES	138.866	40.972	29.50	83.767	60.32	14.127	10.17
Armenia	135.667	39.999	29.48	81.790	60.29	13.878	10.23
Calarcá	3.199	973	30.42	1.977	61.80	249	7.78
C. RISARALDA							
TOTALES	976.758	341.003	34.91	555.924	56.92	79.831	8.17
Pereira	897.854	319.703	35.61	499.670	55.65	78.481	8.74
Dosquebradas	67.540	18.097	26.79	48.664	72.05	779	1.15
Santa Rosa de Cabal	11.364	3.203	28.19	7.590	66.79	571	5.02

Fuente: DANE, Tabulados.

FUENTES DE FINANCIAMIENTO DE LA CONSTRUCCION, SEGUN MUNICIPIOS 8.1.4
1977

(Miles de pesos)

Municipios	Total	Recursos propios	Financiación por				
			Total	B.C.H.* I.C.T.**	Bancos	Particulares	Sin ánimo de lucro
A. CALDAS							
TOTALES	197.460	53.120	144.340	63.704	74.625	4.722	1.289
Manizales	196.359	52.324	144.035	63.399	74.625	4.722	1.289
La Dorada	1.101	796	305	305	–	–	–
B. QUINDIO							
TOTALES	138.866	85.536	53.330	24.968	27.502	491	369
Armenia	135.667	84.054	51.613	23.368	27.502	374	369
Calarcá	3.199	1.482	1.717	1.600	–	117	–
C. RISARALDA							
TOTALES	976.758	280.232	696.526	612.218	76.929	4.193	3.186
Pereira	897.854	205.613	692.241	609.443	76.728	3.010	3.060
Dosquebradas	67.540	64.212	3.328	2.175	177	976	–
Santa Rosa de Cabal	11.364	10.407	957	600	24	207	126

* Banco Central Hipotecario.
** Instituto de Crédito Territorial.

Fuente: Dane, tabulados.

NUMERO DE LICENCIAS PARA CONSTRUCCION, POR CARACTER Y CLASE, SEGUN MUNICIPIOS 1977 8.1.5

Municipios	Número de licencias	Carácter		Clase		
		Oficial	Privado	Nueva	Ampliación	Reforma
A. CALDAS						
TOTALES	359	3	356	330	24	5
Manizales	346	3	343	321	22	3
La Dorada	13	–	13	9	2	2
B. QUINDIO						
TOTALES	299	2	297	259	33	7
Armenia	260	1	259	220	33	7
Calarcá	39	1	38	39	–	–
C. RISARALDA						
TOTALES	814	3	811	668	84	62
Pereira	325	2	323	236	61	28
Dosquebradas	421	–	421	402	19	–
Santa Rosa de Cabal	68	1	67	30	4	34

Fuente: DANE, tabulados.

INDICE DE COSTOS DE LA CONSTRUCCION DE VIVIENDA 8.2

INDICE DE COSTOS DE LA CONSTRUCCION DE VIVIENDA Y VARIACION PORCENTUAL MENSUAL Y ACUMULADA POR TIPOS, SEGUN MESES 1977 8.2.1

(Base: 1971 = 100)

Meses	Total			Tipos de vivienda 1/								
				A			B			C		
	Indice	Variación o/o		Indice	Variación o/o		Indice	Variación o/o		Indice	Variación o/o	
		Mensual	Acumulada		Mensual	Acumulada		Mensual	Acumulada		Mensual	Acumulada
A. MANIZALES												
1976 Diciembre	264.5			264.5			263.8			266.0		
1977 Enero	273.3	3.3	3.3	272.5	3.0	3.0	275.0	4.2	4.2	275.4	3.5	3.5
Febrero	283.6	3.8	7.2	283.8	4.1	7.3	283.5	3.1	7.5	282.0	2.4	6.0
Marzo	290.2	2.3	9.7	291.0	2.5	10.0	289.2	2.0	9.6	286.9	1.7	7.8
Abril	290.0	0.1	9.6	291.0	0.0	10.0	288.7	- 0.2	9.4	286.6	- 0.1	7.7
Mayo	291.2	0.4	10.1	291.6	0.2	10.2	291.0	0.8	10.3	288.2	0.6	8.3
Junio	298.5	2.5	12.8	299.7	2.8	13.3	296.8	2.0	12.5	293.5	1.8	10.3
Julio	306.8	2.8	16.0	308.5	2.9	16.6	304.7	2.7	15.5	299.4	2.0	12.6
Agosto	307.9	0.4	16.4	309.5	0.3	17.0	306.2	0.5	16.1	300.6	0.4	13.0
Septiembre	309.4	0.5	17.0	310.8	0.4	17.5	307.9	0.6	16.7	302.9	0.8	13.9
Octubre	313.2	1.2	18.4	313.3	0.8	18.4	314.6	2.2	19.2	308.7	1.9	16.0
Noviembre	331.0	5.7	25.1	329.8	5.3	24.7	335.4	6.6	27.1	328.0	6.2	23.3
Diciembre	337.7	2.0	27.7	337.4	2.3	27.6	340.4	1.5	29.0	332.5	1.4	25.0
B. NACIONAL												
1976 Diciembre	254.5	–	–	252.5	–	–	260.2	–	–	241.2	–	–
1977 Enero	259.0	1.8	1.8	257.0	1.8	1.8	264.4	1.6	1.6	245.3	1.7	1.7
Febrero	266.6	2.9	4.8	265.8	3.4	5.3	269.5	1.9	3.6	249.1	1.5	3.3
Marzo	270.8	1.6	6.4	269.8	1.5	6.8	274.2	1.7	5.4	254.6	2.2	5.6
Abril	274.2	1.2	7.7	273.4	1.3	8.3	276.9	1.0	6.4	257.9	1.3	6.9
Mayo	277.8	1.3	9.2	277.4	1.5	9.9	279.7	1.0	7.5	260.4	1.0	8.0
Junio	279.5	0.6	9.8	278.1	0.2	10.1	283.8	1.5	9.1	263.6	1.2	9.3
Julio	284.2	1.7	11.7	282.7	1.6	12.0	289.0	1.8	11.1	267.0	1.3	10.7
Agosto	287.2	1.0	12.8	285.6	1.0	13.1	292.1	1.1	12.2	269.5	0.9	11.7
Septiembre	290.1	1.0	14.0	288.7	1.1	14.3	294.7	0.9	13.3	272.0	0.9	12.8
Octubre	291.0	0.3	14.3	289.5	0.3	14.6	295.6	0.3	13.6	273.5	0.6	13.4
Noviembre	305.0	4.8	19.8	303.7	4.9	20.3	309.1	4.6	18.8	288.5	5.5	19.6
Diciembre	311.4	2.1	22.4	310.9	2.4	23.1	313.6	1.4	20.5	292.5	1.4	21.3

1/ Los tipos de vienda A, B y C se consideran representativos de los estratos: alto, medio y bajo de la población, respectivamente.
Fuente: DANE, tabulados.

INDICE DE COSTOS DE LA CONSTRUCCION DE VIVIENDA, POR TIPOS, SEGUN MESES 1977 8.2.2

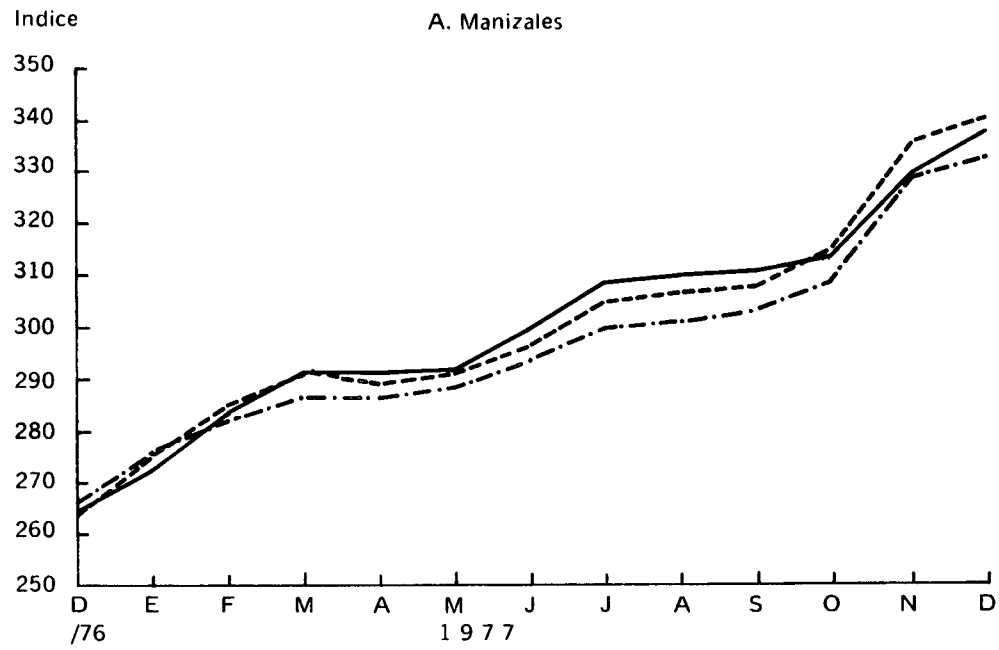

Estrato: Alto ——
Medio – – –
Bajo —·—

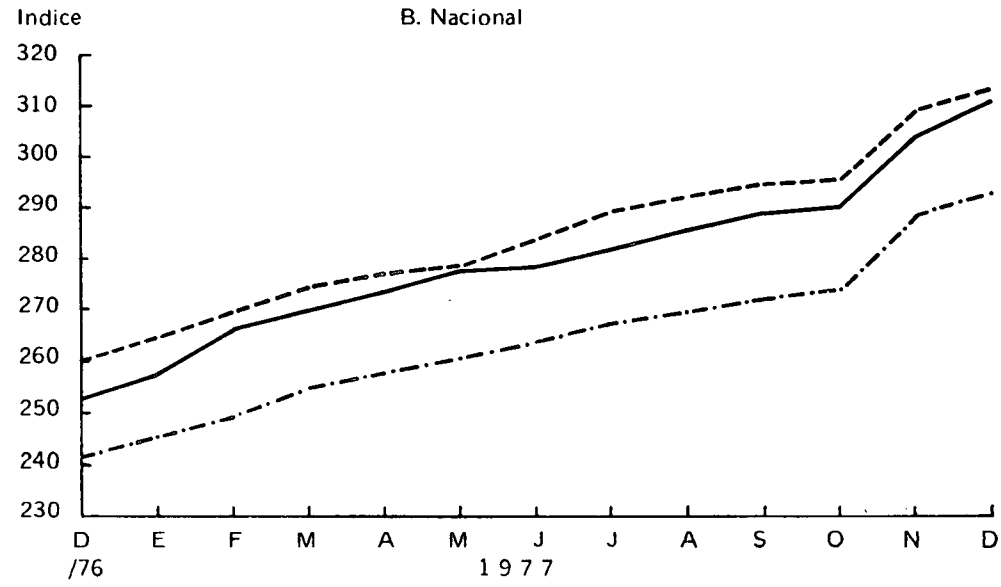

INDICE DE COSTOS DE LA CONSTRUCCION DE VIVIENDA EN MANIZALES, POR MESES, SEGUN MATERIALES Y CATEGORIA DE MANO DE OBRA 1977 8.2.3

(Base: 1971 = 100)

Grupos	Unidad de medida	Enero	Febrero	Marzo	Abril	Mayo	Junio
MATERIALES							
Arena de río	M^3	339.3	374.7	412.5	427.1	427.1	452.5
Triturado de primera de 1"	M^3	273.3	297.9	315.6	315.6	315.6	347.6
Cemento gris (Portland)	Ton.	274.8	274.8	274.8	274.8	274.8	274.8
Tubería conduit plástico Ø = 1/2"	M.L.	340.1	340.1	340.1	357.7	357.7	362.1
Alambre A.W.G No. 12	M.L.	223.9	232.6	232.6	229.4	229.4	233.6
Ladrillo tolete e = 25 c (Dim: 7 x 12 x 25 c)	Millar	310.1	314.9	332.5	332.5	332.5	379.9
Bloque de cemento (Dim: 10 x 20 x 40 c)	Millar	280.9	300.4	302.7	300.4	308.6	317.5
Listón machihembrado (achapo)	M^2	255.4	268.6	268.6	261.8	272.6	272.6
Puerta de madera (Dim: 36 x 80 x 200 c)	Unidad	297.7	297.7	312.8	305.8	300.2	305.9
Hierro redondo Ø = 1/4" (37.000 PSI) resistencia	Ton.	316.1	317.4	338.9	336.0	334.8	330.2
Tubería de hierro galvanizado Ø = 1/2"	Tubo (6m)	332.7	346.4	350.2	350.2	356.5	360.7
Teja de asbesto – cemento (No. 6)	Unidad	335.7	335.7	335.7	335.7	335.7	335.7
Impermeabilizante integral para cubierta (SIKA)	Kgr.	325.0	325.0	324.9	324.9	324.9	324.9
Sanitario integral Corona y Mancesa	Unidad	169.0	179.2	178.8	183.6	183.0	183.0
Tubería de gres Ø = 3"	M.L.	167.1	177.1	177.1	177.1	177.1	177.1
Vidrio plano e = 3 mm.	M^2	218.8	277.1	277.1	277.1	277.1	281.7
MANO DE OBRA							
Maestro de obra	Salario diario	252.4	254.6	264.1	277.0	298.6	322.5
Oficial	Salario diario	281.6	289.6	297.5	299.4	301.6	311.4
Ayudante	Salario diario	367.8	369.9	376.1	369.6	372.4	378.8

Fuente: DANE, Tabulados

INDICE DE COSTOS DE LA CONSTRUCCION DE VIVIENDA EN MANIZALES, POR MESES, SEGUN MATERIALES Y CATEGORIA DE MANO DE OBRA 1977 8.2.3

(Conclusión) (Base: 1971 = 100)

Grupos	Unidad de medida	Julio	Agosto	Septiembre	Octubre	Noviembre	Diciembre
MATERIALES							
Arena de río	M^3	462.0	462.0	462.0	471.2	471.2	471.2
Triturado de primera de 1"	M^3	362.4	362.4	362.4	369.6	406.6	422.9
Cemento gris (Portland)	Ton.	274.8	274.8	274.8	274.8	274.8	274.8
Tubería conduit plástico Ø = 1/2	M.L.	362.1	362.1	362.1	362.1	362.1	362.1
Alambre A.W.G. No. 12	M.L.	233.6	228.9	228.9	228.9	228.9	228.9
Ladrillo tolete e = 25 c (Dim: 7 x 12 x 25 c)	Millar	428.7	428.7	428.7	428.7	428.7	441.6
Bloque de cemento (Dim: 10 x 20 x 40 c)	Millar	341.5	341.5	341.5	372.2	398.3	414.2
Listón Machihembrado (achapo)	M^2	277.9	283.4	283.4	283.4	286.3	292.0
Puerta de madera (Dim: 36 x 80 x 200 c)	Unidad	305.9	305.9	315.0	315.0	315.0	337.1
Hierro redondo Ø = 1/4" (37.000 PSI) resistencia	Ton.	355.3	355.3	348.2	348.2	348.2	348.2
Tubería de hierro galvanizado Ø = 1/2"	Tubo (6m)	362.3	362.3	362.3	362.3	362.3	365.9
Teja de asbesto – cemento (No. 6)	Unidad	335.7	335.7	335.7	335.7	335.7	335.7
Impermeabilizante integral para cubierta (SIKA)	Kgr.	324.9	324.9	324.9	324.9	331.4	331.4
Sanitario integral Corona y Mancesa	Unidad	183.0	183.0	183.0	183.0	183.0	183.0
Tubería de gres Ø = 3"	M.L.	208.1	208.1	208.1	208.1	208.1	208.1
Vidrio plano e = 3mm.	M^2	281.7	281.7	281.7	281.7	304.2	340.7
MANO DE OBRA							
Maestro de obra	Salario diario	329.4	329.4	339.3	342.7	359.8	367.0
Oficial	Salario diario	326.9	330.2	336.8	340.2	377.6	381.3
Ayudante	Salario diario	381.0	388.7	392.6	408.2	485.8	481.0

Fuente: DANE, Tabulados.

INDICE DE VALOR DE ARRENDAMIENTOS Y VARIACION PORCENTUAL MENSUAL Y ACUMULADA, PARA EMPLEADOS Y OBREROS MANIZALES 1977 8.3

(Base: Julio 1954 a Junio 1955 = 100)

Meses	Empleados			Obreros		
	Indice	Variación o/o		Indice	Variación o/o	
		Mensual	Acumulada		Mensual	Acumulada
1976 Diciembre	1.188.9	–	–	1.473.5	–	–
Enero	1.234.0	3.8	3.8	1.507.6	2.3	2.3
Febrero	1.234.0	0.0	3.8	1.507.6	0.0	2.3
Marzo	1.245.2	0.9	4.7	1.582.3	5.0	7.4
Abril	1.245.2	0.0	4.7	1.582.3	0.0	7.4
Mayo	1.257.7	1.0	5.8	1.654.4	4.6	12.3
Junio	1.257.7	0.0	5.8	1.654.4	0.0	12.3
Julio	1.279.3	1.7	7.6	1.717.5	3.8	16.6
Agosto	1.279.3	0.0	7.6	1.717.5	0.0	16.6
Septiembre	1.288.1	0.7	8.3	1.775.7	3.4	20.5
Octubre	1.288.1	0.0	8.3	1.775.7	0.0	20.5
Noviembre	1.304.2	1.3	9.7	1.797.7	1.2	22.0
Diciembre	1.304.2	0.0	9.7	1.797.7	0.0	22.0

Fuente: DANE, Indice de Precios al Consumidor.

BIBLIOTECA DANE

Movimiento de la propiedad raíz 9

OBJETIVOS

La información sobre el área constituye indicador de la dinámica del mercado de la propiedad raíz. La frecuencia de las transacciones, su monto y localización son elementos de análisis que reflejan la tendencia de la demanda de estos bienes, los recursos que se comprometen y en cierta forma, la propensión urbanística de las ciudades.

Cobertura

Son fuentes de información todos los círculos y seccionales de las oficinas de Registro de Instrumentos Públicos, las cuales informan mensualmente todas las operaciones efectuadas en dicho período.

CONCEPTOS BASICOS

Compraventa: es un contrato bilateral oneroso, por el cual uno de los contratantes (vendedor) se obliga a dar una cosa al otro contratante (comprador) mediante la entrega que éste hace al primero del precio convenido en dinero o signo que lo representa.

Hipoteca: es un derecho de prenda constituido sobre bienes inmuebles que no dejan por eso de permanecer en poder del deudor.

Hipoteca bancaria: son las constituidas a favor de los intermediarios financieros tales como Bancos Comerciales, Corporaciones de Ahorro y Vivienda, Corporaciones Financieras, Instituto de Crédito Territorial, Fondo Nacional del Ahorro y todas las instituciones que se asimilan a las señaladas.

Hipotecas particulares: son las constituidas a favor de personas o entidades públicas o privadas que no tengan el carácter institucional de las señaladas anteriormente.

Cancelación de hipoteca: es el acto por el cual se prescinde del contrato hipotecario, ya sea particular o bancario.

Permuta: es un contrato de cambio por medio del cual las partes se obligan mutuamente a dar una especie o cuerpo cierto por otro.

Donación: contrato por medio del cual se transfiere gratuitamente a otra persona el dominio que se tenga sobre algún bien inmueble.

Remate: es la venta de bienes hecha en pública licitación o subasta. También es la traslación de los derechos del ejecutado al rematador, hecha por un juez.

Sucesión: Es el modo de adquirir el dominio de una cosa, por el cual los herederos suceden al causante en todos sus derechos y obligaciones.

Anticresis: es un contrato por el que se entrega al acreedor un bien raíz, para que se pague con sus frutos.

Expropiaciones: es una acción legal por la cual se despoja a alguna persona de su propiedad o propiedades a cambio de indemnización y/o por motivos de utilidad pública.

Otros tipos de operación: son los que no pueden identificarse con los anteriores pero que significan alteración en la propiedad de bienes raíces.

Casa: es una construcción estructuralmente separada destinada al alojamiento de personas.

Lote o finca: extensión de terreno urbano o rural, sin construcción en el caso de lotes urbanos y con alguna en el caso de las fincas.

Casa lote: lote urbano con alguna construcción rústica o no terminada dedicada al alojamiento de personas.

Edificio: construcción generalmente de varios pisos, destinados para apartamentos, oficinas, teatros, etc.

Propiedad horizontal: son construcciones vendidas parcialmente a varios propietarios, que tienen ciertos derechos y obligaciones.

NUMERO Y VALOR DE LAS OPERACIONES, POR TIPOS DE TRANSACCION, SEGUN MUNICIPIOS 9.1
1977

(Valor en miles de pesos)

Municipios	Compraventas		Hipotecas bancarias		Hipotecas particulares	
	Número de operaciones	Valor	Número de operaciones	Valor	Número de operaciones	Valor
A. CALDAS						
TOTALES	10.224	1.097.010.0	1.835	888.099.2	1.718	248.509.9
Manizales	2.641	506.618.3	971	481.226.8	719	102.996.1
Aguadas	622	29.520.2	45	14.258.4	72	9.126.3
Anserma	584	31.673.1	45	23.066.0	94	13.494.9
Aranzazu	335	16.810.7	12	3.881.0	30	3.142.5
Belalcázar	154	17.846.4	15	8.430.2	32	11.678.0
Chinchiná	566	115.145.3	154	86.040.7	174	23.649.1
Filadelfia	159	11.368.8	16	13.506.4	20	2.633.0
La Dorada	420	47.904.5	66	28.150.7	17	5.380.7
La Merced	52	2.917.3	15	8.538.1	6	290.0
Manzanares	311	14.446.8	37	11.214.8	23	2.857.8
Marmato	43	1.917.3	1	21.0	5	380.0
Marquetalia	188	9.292.5	13	2.607.5	17	1.982.0
Marulanda	57	3.136.2	10	5.336.0	2	1.000.0
Neira	492	37.120.0	86	21.934.7	85	8.372.4
Pácora	406	26.602.6	38	10.091.0	68	8.763.5
Palestina	123	25.398.8	60	57.769.0	34	11.703.4
Pensilvania	523	21.704.5	62	12.855.4	20	1.292.0
Riosucio	361	21.234.6	19	7.722.0	34	3.351.0
Risaralda	247	23.510.0	35	37.439.8	35	7.554.6
Salamina	582	27.947.9	32	14.392.9	69	5.068.0
Samaná	360	13.774.5	36	8.158.0	11	1.392.0
Supía	234	12.591.0	16	6.303.1	33	3.112.9
Victoria	174	32.756.2	23	14.975.0	11	7.330.0
Villamaría	315	28.920.6	19	7.155.7	72	6.120.2
Viterbo	275	16.851.9	9	3.025.0	35	5.839.5
B. QUINDIO						
TOTALES	5.818	643.857.2	1.249	548.445.6	597	84.875.0
Armenia	2.812	410.775.6	892	333.580.4	266	36.754.4
Buenavista	29	2.848.6	6	2.035.0	1	100.0
Calarcá	730	47.768.1	76	29.444.3	116	10.260.9
Circasia	427	37.980.9	29	10.099.0	36	2.037.5
Córdoba	57	4.394.4	8	4.432.0	6	924.0
Filandia	303	20.148.3	34	11.495.0	71	8.342.9
Génova	219	10.425.1	20	9.623.0	14	3.469.0
La Tebaida	254	15.193.3	27	27.291.8	23	2.970.1
Montenegro	331	36.489.1	87	63.756.7	21	2.510.0
Pijao	95	4.900.2	8	5.167.4	9	1.460.0
Quimbaya	437	41.496.5	40	39.367.0	29	15.671.0
Salento	124	11.437.1	22	12.154.0	5	375.2
C. RISARALDA						
TOTALES	7.993	980.975.7	1.564	807.144.1	2.229	336.631.7
Pereira	2.802	576.903.9	697	517.042.7	1.034	189.030.6
Apía	254	17.538.7	37	12.175.1	42	4.158.0
Balboa	124	13.515.7	43	14.512.4	24	4.736.0
Belén de Umbría	387	28.664.1	47	28.644.7	98	16.670.7
Dosquebradas	1.743	134.628.5	399	107.723.8	512	55.551.2
Guática	238	8.689.8	4	870.0	24	2.872.2
La Celia	176	14.465.2	24	5.807.0	36	7.988.0
La Virginia	310	22.647.6	54	8.879.7	50	4.305.6
Marsella	205	17.828.0	63	37.946.0	35	3.721.6
Mistrató	162	6.687.5	–	–	32	3.027.6
Pueblo Rico	99	4.583.6	2	77.2	13	975.0
Quinchía	254	12.443.0	31	2.523.8	39	4.902.8
Santa Rosa de Cabal	980	96.198.6	122	51.798.7	235	29.163.8
Santuario	259	26.181.5	41	19.143.0	55	9.528.6

Fuente: DANE, Tabulados.

NUMERO Y VALOR DE LAS OPERACIONES, POR TIPO, SEGUN MUNICIPIOS 9.2

1977

(Valor en miles de pesos)

Municipios	Casas		Lote o finca		Casa lote		Otras 1/	
	Número de operaciones	Valor	Número de operaciones	Valor	Número de operaciones	Valor	Número de operaciones	Valor
A. CALDAS								
TOTALES	3.322	356.434.9	4.842	499.131.0	1.906	128.249.5	154	113.194.6
Manizales	1.648	266.516.5	611	88.536.2	237	41.173.0	145	110.392.6
Aguadas	64	1.048.4	428	23.984.0	130	4.487.7	–	–
Anserma	110	2.016.2	220	17.320.3	254	12.336.5	–	–
Aranzazu	113	4.276.9	209	11.594.4	13	939.5	–	–
Belalcácar	25	487.5	74	15.025.6	55	2.333.3	–	–
Chinchiná	374	49.828.6	130	55.537.8	62	9.779.0	–	–
Filadelfia	9	176.8	115	10.086.3	35	1.105.7	–	–
La Dorada	38	3.148.6	179	27.795.8	200	15.525.1	3	1.435.0
La Merced	10	369.7	42	2.547.6	–	–	–	–
Manzanares	26	586.5	204	10.064.8	81	3.795.5	–	–
Marmato	2	29.0	38	1.855.2	3	33.0	–	–
Marquetalia	6	79.2	133	7.353.0	49	1.860.3	–	–
Marulanda	26	434.6	25	2.581.6	5	113.0	1	7.0
Neira	30	676.0	270	27.363.4	191	9.050.5	1	30.0
Pácora	31	962.0	304	22.762.0	68	2.548.6	3	330.0
Palestina	53	2.410.5	68	22.916.3	2	72.0	–	–
Pensilvania	82	2.886.8	407	18.074.2	34	743.5	–	–
Riosucio	54	871.2	213	15.445.2	93	3.918.2	1	1.000.0
Risaralda	57	1.078.1	84	16.063.4	106	6.368.6	–	–
Salamina	274	8.053.5	304	19.638.9	4	255.5	–	–
Samaná	29	650.1	303	12.442.3	28	682.1	–	–
Supía	35	693.1	150	10.080.3	49	1.817.7	–	–
Victoria	11	275.6	142	32.099.1	21	381.5	–	–
Villamaria	141	7.469.8	154	20.023.3	20	1.427.5	–	–
Viterbo	74	1.409.7	35	7.940.0	166	7.502.2	–	–
B. QUINDIO								
TOTALES	3.680	359.299.8	1.277	217.287.6	782	32.474.2	79	34.795.6
Armenia	2.454	322.446.8	277	53.055.7	3	548.0	78	34.725.1
Buenavista	–	–	16	2.561.3	13	287.3	–	–
Calarcá	66	1.019.2	145	21.182.8	519	25.566.1	–	–
Circasia	241	8.325.4	186	29.655.5	–	–	–	–
Córdoba	5	73.0	24	3.530.0	28	791.4	–	–
Filandia	74	1.394.6	211	18.379.7	18	374.0	–	–
Génova	10	120.5	75	7.133.0	134	3.171.6	–	–
La Tebaida	206	4.292.7	47	10.898.6	1	2.0	–	–
Montenegro	245	8.195.6	86	28.293.4	–	–	–	–
Pijao	2	25.0	28	3.147.4	65	1.727.8	–	–
Quimbaya	351	12.482.1	84	28.938.0	1	6.0	1	70.5
Salento	26	924.9	98	10.512.2	–	–	–	–
C. RISARALDA								
TOTALES	1.736	233.447.9	4.397	471.451.1	1.704	156.389.4	156	119.687.3
Pereira	1.134	210.060.6	1.313	217.411.0	201	30.025.0	154	119.407.3
Apía	82	2.999.1	165	14.403.6	7	136.0	–	–
Balboa	3	93.0	79	11.423.5	42	1.999.1	–	–
Belén de Umbría	27	570.9	270	24.537.4	90	3.555.8	–	–
Dosquebradas	76	1.800.3	997	53.325.8	670	79.502.4	–	–
Guática	18	272.8	169	7.700.6	51	716.5	–	–
La Celia	14	226.0	116	12.555.2	46	1.684.0	–	–
La Virginia	150	9.918.2	92	4.862.4	67	7.667.0	1	200.0
Marsella	59	2.867.0	142	14.491.1	4	470.0	–	–
Mistrató	17	224.5	106	5.548.5	39	914.5	–	–
Pueblo Rico	31	653.4	66	3.905.1	2	25.0	–	–
Quinchía	12	186.5	179	10.583.1	63	1.673.5	–	–
Santa Rosa de Cabal	77	2.642.5	571	70.234.2	332	23.321.9	–	–
Santuario	36	933.1	132	20.469.6	90	4.698.7	1	80.0

1/ Incluye edificios y propiedad horizontal.
Fuente: DANE, tabulados.

NUMERO Y VALOR DE LAS OPERACIONES, SEGUN TIPO 1977 9.3

Tipo de operaciones	Número de operaciones	Valor en miles de pesos
		A. CALDAS
TOTALES	18.225	2.793.451.0
Compraventas	10.224	1.097.010.0
Permutas	187	25.234.0
Donaciones	30	7.092.9
Hipotecas bancarias	1.835	888.099.2
Hipotecas particulares	1.718	248.509.9
Cancelación de hipotecas	3.084	322.194.6
Sucesiones	774	93.527.2
Remates	116	10.751.2
Otras 1/	287	101.032.0
		B. QUINDIO
TOTALES	10.200	1.620.785.3
Compraventas	5.818	643.857.2
Permutas	124	15.583.3
Donaciones	29	9.366.0
Hipotecas bancarias	1.249	548.445.6
Hipotecas particulares	597	84.875.0
Cancelación de hipotecas	1.653	190.653.8
Sucesiones	495	65.510.1
Remates	91	12.339.1
Otras 1/	144	50.155.2
		C. RISARALDA
TOTALES	16.331	2.646.681.9
Compraventas	7.993	980.975.7
Permutas	213	25.334.2
Donaciones	100	3.666.0
Hipotecas bancarias	1.564	807.144.1
Hipotecas particulares	2.229	336.631.7
Cancelación de hipotecas	3.449	408.979.5
Sucesiones	592	65.164.1
Remates	93	10.144.0
Otras 1/	98	8.642.6

1/ Incluye: anticresis y expropiaciones.
Fuente: DANE. Tabulados.

9.4

DISTRIBUCION PORCENTUAL DEL NUMERO DE OPERACIONES, POR TIPO. CALDAS, QUINDIO Y RISARALDA 1977

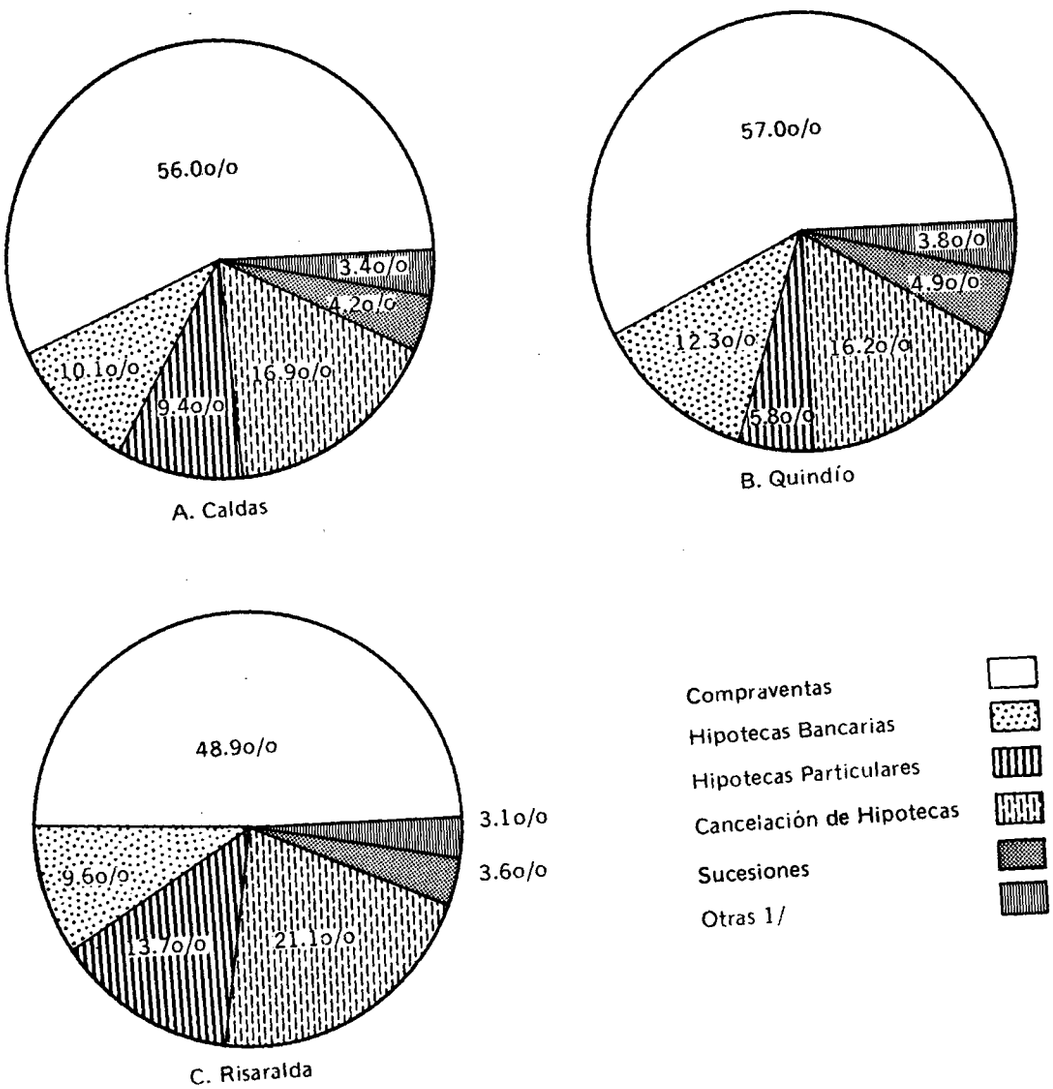

1/ Comprende: Permuta, Donaciones, Remates, Anticresis y Expropiaciones.

Comercio exterior 10

El comercio exterior es el sector de la economía que permite observar el intercambio, venta y compra de bienes con los demás países del mundo, en forma individual o considerados en grupos económicos regionales.

Importaciones

Se presentan cifras acerca de los bienes importados con destino a Manizales, Armenia y Pereira, según meses de 1977.

Desde el punto de vista de la obtención de permisos para su introducción al territorio colombiano, las importaciones se clasifican en:

- **De libre importación:** aquellas que determina el Gobierno y su aprobación se realiza directamente en las oficinas seccionales del INCOMEX (Instituto colombiano de Comercio Exterior).

- **De licencia previa:** son las que para su tramitación necesitan la aprobación por la Junta de Importaciones en el INCOMEX Central.

Exportaciones

Se informa sobre el valor de las exportaciones procedentes de las 3 capitales del Antiguo Caldas, según continentes y algunos grupos económicos. Estos últimos estan conformados por el Grupo Andino (Bolivia, Ecuador, Perú y Venezuela) y el resto de la ALALC –Asociación Latinoamericana de Libre Comercio– (Chile, Méjico, Brasil y Argentina).

En cuanto a exportaciones de café, se suministra información sobre el valor de los contratos aprobados por las oficinas seccionales del Instituto Colombiano de Comercio Exterior –INCOMEX– en Manizales, Armenia y Pereira. Estas cifras sustituyen en gran proporción las contenidas en los tabulados de la Federación Nacional de Cafeteros – FEDECAFE–, las cuales no presentan exactamente los datos reales sobre la procedencia del grano exportado, pues dicha procedencia se determina de acuerdo a la marca o tipo de café.

La información de comercio exterior es suministrada al DANE Regional por las Cámaras de Comercio con base en registros del INCOMEX Seccionales de Manizales, Armenia y Pereira, obteniéndose una cobertura total sobre las Licencias de Importación y Exportación aprobadas en el año de 1977.

IMPORTACIONES 1/ 10.1

VALOR DE LAS IMPORTACIONES DE REGIMEN LIBRE Y LICENCIA PREVIA, SEGUN MESES 10.1.1

1977

(Miles de U.S.$)

Meses	Total	Régimen libre	Licencia previa
			A. MANIZALES
TOTALES	21.885	15.970	5.915
Enero	1.186	464	722
Febrero	893	449	534
Marzo	3.074	2.269	805
Abril	1.007	746	261
Mayo	1.876	1.570	306
Junio	2.144	1.579	565
Julio	2.699	1.401	1.298
Agosto	1.181	908	273
Septiembre	1.108	707	401
Octubre	1.611	1.506	105
Noviembre	2.002	1.795	207
Diciembre	3.014	2.576	438
			B. ARMENIA
TOTALES	2.108	1.724	384
Enero	223	130	93
Febrero	90	84	6
Marzo	172	81	91
Abril	98	83	15
Mayo	82	78	4
Junio	265	226	39
Julio	322	298	24
Agosto	128	90	38
Septiembre	334	318	16
Octubre	27	5	22
Noviembre	108	81	27
Diciembre	259	250	9

1/ No hay información disponible para la ciudad de Pereira.
Fuente: Instituto Colombiano de Comercio Exterior, INCOMEX. Seccionales de Manizales y Armenia. Cámaras de Comercio – Tabulados.

VALOR DE LAS EXPORTACIONES NUEVAS, POR GRUPOS ECONOMICOS Y CONTINENTES, SEGUN MESES 1/ 1977 — 10.2.1

(Miles de US$)

Meses	Total	Norte América 2/	Centroamérica y el Caribe	Grupo Andino 3/	Resto Alalc 4/	Europa	Asia
A. MANIZALES							
TOTALES	8280	2.595	1.383	2.376	593	1.322	11
Enero	408	82	42	208	25	51	–
Febrero	619	214	62	187	106	50	–
Marzo	611	243	179	186	3	–	–
Abril	660	183	128	174	36	139	–
Mayo	778	251	129	149	48	201	–
Junio	774	208	110	209	98	149	–
Julio	824	370	113	196	88	57	–
Agosto	607	156	103	204	50	94	–
Septiembre	878	261	117	275	45	169	11
Octubre	683	209	33	277	71	93	–
Noviembre	983	218	229	200	17	319	–
Diciembre	455	200	138	111	6	–	–
B. ARMENIA							
TOTALES	620	–	32	522	31	35	–
Enero	49	–	–	49	–	–	–
Febrero	59	–	11	48	–	–	–
Marzo	6	–	4	–	–	2	–
Abril	63	–	2	50	–	11	–
Mayo	76	–	2	64	10	–	–
Junio	6	–	–	–	6	–	–
Julio	83	–	3	64	8	8	–
Agosto	67	–	1	64	–	2	–
Septiembre	76	–	8	68	–	–	–
Octubre	56	–	–	56	–	–	–
Noviembre	79	–	1	59	7	12	–
Diciembre	–	–	–	–	–	–	–
C. PEREIRA							
TOTALES	5.337	1.833	1.004	1.846	333	224	97
Enero	183	51	–	124	–	8	–
Febrero	375	126	37	117	18	77	–
Marzo	529	179	119	141	21	69	–
Abril	331	154	38	34	22	12	71
Mayo	490	132	74	235	32	3	14
Junio	282	193	27	40	6	4	12
Julio	445	171	151	111	2	10	–
Agosto	410	185	56	138	25	6	–
Septiembre	465	129	124	183	21	8	–
Octubre	776	144	148	407	62	15	–
Noviembre	656	251	108	169	124	4	–
Diciembre	395	118	122	147	–	8	–

1/ No incluye café.
2/ Estados Unidos y Canadá
3/ Bolivia, Ecuador, Perú y Venezuela.
4/ Chile, México, Brasil y Argentina.
Fuente: INCOMEX: Manizales, Armenia, Pereira. Cámara de Comercio – Tabulados.

VALOR DE LOS CONTRATOS DE EXPORTACIONES DE CAFE APROBADOS, SEGUN MESES 10.2.2

1977

Meses	Sacos de 70 kilos	Valor FOB miles de US$ 1/
		A. MANIZALES
TOTALES	331.845	117.638
Enero	26.237	8.071
Febrero	43.989	14.586
Marzo	24.750	10.899
Abril	24.230	11.307
Mayo	18.250	8663
Junio	19.861	8.320
Julio	8.398	3.160
Agosto	22.172	7.465
Septiembre	24.333	7.634
Octubre	16.300	5.114
Noviembre	55.750	17.492
Diciembre	47.575	14.927
		B. ARMENIA
TOTALES	147.233	40.071
Enero	28.040	8.672
Febrero	37.115	12.537
Marzo	41.068	18.074
Abril	39.250	–
Mayo	1.000	477
Junio	750	311
Julio	–	–
Agosto	–	–
Septiembre	–	–
Octubre	–	–
Noviembre	–	–
Diciembre	–	–
		C. PEREIRA
TOTALES	366.664	134.944
Enero	79.114	24.296
Febrero	76.000	24.883
Marzo	78.269	31.730
Abril	51.466	23.988
Mayo	23.750	11.319
Junio	4.037	1.701
Julio	528	219
Agosto	24.500	7.712
Septiembre	17.500	5.491
Octubre	250	76
Noviembre	4.750	1.490
Diciembre	6.500	2.039

1/ Valor de las mercancías exportadas excluyendo costos de seguros y fletes.

Fuentes: Para Manizales y Armenia, Seccionales de INCOMEX y Cámaras de Comercio; Pereira Banco de la República.

Moneda y finanzas 11

Se han seleccionado algunos indicadores de la Banca Comercial, la cual se considera importante a nivel Regional por la directa relación que ésta tiene con los diferentes sectores productivos regionales, en lo que hace referencia a su financiación.

Por las características especiales que reviste dentro del sistema monetario nacional el sistema de valor constante, se ha incluido en el presente capítulo información sobre las Corporaciones de Ahorro y Vivienda.

Las estadísticas sobre el movimiento de sociedades indican la variación de la inversión de capitales en las diferentes actividades económicas y constituyen herramienta de análisis en el aspecto financiero.

CONCEPTOS BASICOS

Banco comercial: según la Ley 45 de 1923, es la entidad financiera que "hace el negocio de recibir fondos de otros en depósito general, y de usar estos junto con su propio capital, para prestarlo a plazos menores de un año". Por consiguiente están excluidos de ser considerados en esta investigación otros institutos que como la Caja Agraria, las Corporaciones Financieras y el Banco Central Hipotecario, tienen por funciones principales otro género de actividades distinto al de recibir depósitos del público y de facilitarlos en préstamos a término menor de un año 1/.

Corporaciones de ahorro y vivienda: son instituciones financieras creadas mediante Decreto 678 de mayo 2 de 1972 que tienen como finalidad promover el ahorro privado y canalizarlo hacia la industria de la construcción dentro del sistema del valor constante.

Sus objetivos principales son:

- Recibir depósitos de ahorro
- Otorgar préstamos a corto y largo plazo para ejecución de proyectos de construcción o adquisición de vivienda
- Otorgar préstamos a corto y largo plazo para la ejecución de proyectos de renovación urbana.
- Otorgar préstamos a corto y largo plazo a las industrias productoras de materiales para la construcción; a la construcción de hoteles, a las zonas francas que funcionan en el país como entidades de derecho público adscritas al Ministerio de Desarrollo Económico, con el objetivo de adelantar obras de infraestructura o ampliación de su capacidad industrial y comercial (Decreto 1110 de junio 4 de 1976).

Captación de recursos: esta parte investiga los recursos que las Corporaciones captaron en determinado mes; esta captación es sinónimo de las consignaciones que las personas depositaron en dichas Corporaciones y que se efectúa de acuerdo con las siguientes modalidades:

1/ Oscar Alviar. Instrumentos de Dirección Monetaria en Colombia. Editorial Tercer Mundo.

Cuentas de ahorro: posee la característica de tener liquidez inmediata la apertura de la cuenta se hace con el valor de dos (2) UPAC (Unidades de Poder Adquisitivo Constante) a la fecha; para corrección monetaria, mas 4o/o de interés anual.

Certificado de valor constante: Es un depósito a término fijo (6 meses) cuya apertura se hace con el valor de 100 UPAC a la fecha de ésta; se reconoce corrección monetaria, más una tasa de interés anual del 5o/o.

Unidades de depósitos ordinarios: este tipo de depósito fue creado por Decreto 1414 de julio 8 de 1976. Se trata de un nuevo sistema de captación de ahorros donde el depositante puede consignar o retirar su dinero en cualquier momento.

A diferencia de las cuentas de ahorro y certificados, tanto para apertura como para su retiro no exige saldo mínimo obligatorio. Estos depósitos devengan intereses a una tasa efectiva del 19o/o anual que se causan sobre saldos diarios. De otra parte no devengan corrección monetaria, ni gozan de las exenciones tributarias establecidas para los depósitos en UPAC.

Saldos a fin de mes: constituye el ahorro neto obtenido en cada una de las cuentas de las Corporaciones a fin de cada mes, estan formados por: saldos al fin del mes inmediatamente anterior el de referencia, más las consignaciones del mes en referencia, menos los retiros efectuados en el mes de referencia, más la corrección monetaria causada en el mes de referencia, más los intereses causados en el mes de referencia.

Para las unidades de depósito ordinario se tiene en cuenta, para el saldo a fin de mes, las consignaciones menos los retiros, más los intereses causados en el mes de referencia.

Saldos vigentes en cartera a fin de mes: estos saldos están constituidos por el valor de las obligaciones que adeudan a las Corporaciones las personas naturales o jurídicas usuarios del crédito.

Valor de la cartera vencida: es la suma que adeudan a las corporaciones las personas naturales o jurídicas a quienes se les ha otorgado préstamos y que habiéndose vencido el plazo para amortizar la deuda no la han cancelado oportunamente.

MOVIMIENTO DE SOCIEDADES

Sociedad:

La sociedad, conforme lo define el Código Civil, "Es un contrato por el que dos o más personas estipulan poner un capital u otros efectos en común, con el objeto de repartirse entre si las ganancias o responder por las pérdidas que resulten de la especulación".

Sociedad constituida:

Toda sociedad comercial se constituye por escritura pública, la cual debe registrarse en la correspondiente Cámara de Comercio, requisito sustancial y exigido para garantizar la autenticidad y al mismo tiempo la libertad del acto jurídico.

Sociedad reformada:
Por reforma de una sociedad se entiende no solamente la modificación, sino también toda adición, supresión parcial o derogación de cualquier estipulación o cláusula de las que integran el régimen convencional de la compañía. Toda reforma debe elevarse a escritura pública e inscribirse en el Registro Mercantil del domicilio de la compañía.

Sociedad disuelta:

La disolución es la ruptura del vínculo social.

Clases de sociedades:

Sociedad limitada: es la que se forma entre dos o más socios (no excederán de 25), cuyos aportes no se representan por papeles o títulos libremente negociables y que responden solidariamente por las obligaciones sociales hasta el monto de sus aportes y efectúan el

comercio bajo una razón social, a la que se añadirán las palabras Compañía Limitada (Cia. Ltda.).

Sociedad anónima: es la entidad mercantil cuyo capital dividido en acciones negociables de igual valor, se forma por el aporte que efectúan los miembros integrantes de ella, llamados accionistas (no inferior a 5) y que responden únicamente por el monto de sus acciones. La razón social puede ser tomada del objetivo de la empresa o de los nombres de los socios agregando la palabra "y compañía", "hermanos", "e hijos" u otra análoga. En cualquiera de los casos la razón social terminará con las letra S.A.

Sociedad colectiva: es la que se forma entre dos o más personas que se asocian bajo una razón social. Todos los socios responden solidaria e ilimitadamente por las operaciones sociales. La razón social puede estar formada por el nombre de todos los socios, o de alguno de ellos, agregando las palabras "y compañia" " e hijos", u otras similares.

Sociedad en comandita simple: es la que existe bajo una razón social formada por uno o varios socios gestores, solidaria e ilimitadamente responsables y por otro grupo de socios llamados socios comanditarios cuya responsabilidad se limita al monto de sus aportes; la razón social será el nombre de uno o varios socios solidariamente responsables seguida de las palabras "Sociedad en Comandita".

Sociedad en comandita por acciones: el capital de esta compañía se divide en acciones de un valor nominal igual, nominativas o al portador. La décima parte del capital social debe ser aportada por los socios solidariamente responsables a quienes por sus acciones se entregan certificados nominativos intransferibles. A la razón social se le da el mismo tratamiento que al de la comandita simple. No puede constituirse ni funcionar con menos de cinco (5) accionistas.

MOVIMIENTO BANCARIO 11.1

DEPOSITOS EN BANCOS COMERCIALES Y DE FOMENTO 11.1.1
SALDOS A 31 DE DICIEMBRE
1977

(Miles de pesos)

Municipios	Depósitos			
	Total	Cuenta corriente	Ahorros	Certificados de depósito a término
A. CALDAS				
TOTALES	2.287.800	1.406.933	544.973	335.894
Manizales	1.593.495	1.028.824	313.725	250.946
Aguadas	47.069	22.304	21.814	2.951
Anserma	102.522	50.338	43.358	8.826
Belalcázar	17.191	10.599	6.507	85
Chinchiná	136.160	96.973	27.537	11.650
La Dorada	126.743	74.034	32.837	19.872
Manzanares	35.578	17.950	11.433	6.195
Neira	18.579	5.886	12.693	–
Pensilvania	22.834	7.877	8.045	6.912
Riosucio	72.264	34.454	29.621	8.189
Salamina	100.929	49.858	32.059	19.012
Samaná	14.436	7.836	5.344	1.256
B. QUINDIO				
TOTALES	1.145.484	774.245	225.226	146.013
Armenia	1.027.008	702.682	188.314	136.012
Calarcá	91.014	56.726	24.287	10.001
Montenegro	27.462	14.837	12.625	–
C. RISARALDA				
TOTALES	1.969.048	1.277.575	389.302	302.171
Pereira	1.704.720	1.136.503	283.234	284.983
La Virginia	145.006	73.876	58.575	12.555
Marsella	24.913	9.579	13.621	1.713
Santa Rosa de Cabal	94.409	57.617	33.872	2.920

Fuente: Superintendencia Bancaria – Revista No.411, marzo de 1977.

CARTERA DE LOS BANCOS COMERCIALES Y DE FOMENTO, POR DESTINO ECONOMICO, SEGUN MUNICIPIOS SALDOS A DICIEMBRE 31 1977 11.1.2

(Miles de pesos)

Municipios	Total	Destino económico					
		Agricultura	Ganadería	Industria	Comercio	Servicios públicos	Otros
A. CALDAS							
TOTALES	1.393.340	604.992	24.907	328.773	125.284	153.859	155.525
Manizales	1.001.347	309.621	7.614	327.014	85.910	151.788	119.400
Aguadas	19.862	13.882	3.212	75	1.390	–	1.303
Anserma	55.075	46.327	37	784	4.637	440	2.850
Belalcázar	19.466	18.632	26	–	615	–	193
Chinchiná	80.937	70.287	1.040	202	5.519	205	3.684
La Dorada	74.361	36.932	9.770	421	16.116	880	10.242
Manzanares	32.875	28.805	889	199	1.511	115	1.356
Neira	2.534	417	77	–	744	–	1.296
Pensilvania	15.062	13.097	567	30	803	–	565
Riosucio	26.739	14.256	25	–	760	431	11.267
Salamina	53.558	43.666	1.237	34	5.673	–	2.948
Samaná	11.524	9.070	413	14	1.606	–	421
B. QUINDIO							
TOTALES	521.880	246.508	11.561	17.593	125.317	60.943	59.958
Armenia	464.370	208.713	11.541	17.090	120.818	55.214	50.998
Calarcá	51.592	35.555	20	503	4.503	5.729	5.282
Montenegro	5.918	2.240	–	–	–	–	3.678
C. RISARALDA							
TOTALES	1.231.789	493.757	17.526	304.738	256.747	53.697	105.324
Pereira	1.055.939	349.823	16.707	303.601	249.593	44.371	91.844
La Virginia	107.004	95.724	302	1.137	4.714	1.082	4.045
Marsella	17.691	15.551	517	–	982	–	641
Santa Rosa de Cabal	51.155	32.659	–	–	1.458	8.244	8.794

Fuente: Superintendencia Bancaria – Revista No.411, marzo de 1977.

COMPOSICION PORCENTUAL DE LA CARTERA DE LOS BANCOS COMERCIALES Y DE FOMENTO, POR DESTINO ECONOMICO, SEGUN MUNICIPIOS 1977 11.1.3

Municipios	Total	Destino económico					
		Agricultura	Ganadería	Industria	Comercio	Servicios públicos	Otros
A. CALDAS							
TOTALES	100.0	43.4	1.8	23.6	9.0	11.0	11.2
Manizales	100.0	30.9	0.8	32.7	8.6	15.1	11.9
Aguadas	100.0	69.9	16.2	0.4	7.0	–	6.5
Anserma	100.0	84.1	0.1	1.4	8.4	0.8	5.2
Belalcázar	100.0	95.7	0.1	–	3.2	–	1.0
Chinchiná	100.0	86.8	1.3	0.2	6.9	0.3	4.5
La Dorada	100.0	49.7	13.1	0.5	21.7	1.2	13.8
Manzanares	100.0	87.6	2.7	0.6	4.6	0.3	4.2
Neira	100.0	16.5	3.0	–	29.4	–	51.1
Pensilvania	100.0	86.9	3.8	0.2	5.3	–	3.8
Riosucio	100.0	53.3	0.1	–	2.9	1.6	42.1
Salamina	100.0	81.5	2.3	0.1	10.6	–	5.5
Samaná	100.0	78.7	3.6	0.1	14.0	–	3.6
B. QUINDIO							
TOTALES	100.0	47.2	2.2	3.4	24.0	11.7	11.5
Armenia	100.0	44.9	2.5	3.7	26.0	11.9	11.0
Calarcá	100.0	68.9	0.1	1.0	8.7	11.1	10.2
Montenegro	100.0	37.9	–	–	–	–	62.1
C. RISARALDA							
TOTALES	100.0	40.1	1.4	24.7	20.8	4.4	8.6
Pereira	100.0	33.1	1.6	28.8	23.6	4.2	8.7
La Virginia	100.0	89.4	0.3	1.1	4.4	1.0	3.8
Marsella	100.0	87.9	2.9	–	5.6	–	3.6
Santa Rosa de Cabal	100.0	63.8	–	–	2.9	16.1	17.2

Fuente: Superintendencia Bancaria, Revista No.411, marzo de 1977

CORPORACIONES DE AHORRO Y VIVIENDA 11.2

MOVIMIENTO DE LAS CORPORACIONES DE AHORRO Y VIVIENDA, SEGUN MESES 11.2.1

1977

Meses	Captación de recursos					
	Cuentas de ahorro		Certificados		Unidad de depósito ordinario	
	Consignaciones	Saldo a fin de mes	Consignaciones	Saldo a fin de mes	Consignaciones	Saldo a fin de mes
A. MANIZALES 1/						
TOTALES	1.727.587	–	424.946	–	357.613	–
Enero	275.925	310.552	20.914	174.841	33.420	29.067
Febrero	170.876	388.445	55.631	226.516	14.801	30.613
Marzo	151.817	367.911	89.018	305.699	38.873	43.214
Abril	103.790	392.075	8.182	288.923	16.464	40.527
Mayo	127.175	395.604	14.223	267.404	23.934	31.971
Junio	123.515	394.504	22.532	251.735	18.298	34.095
Julio	150.881	393.753	46.108	273.210	17.482	34.675
Agosto	115.903	395.283	52.144	312.019	28.617	46.189
Septiembre	110.821	382.305	41.112	336.437	41.626	41.489
Octubre	108.638	413.489	11.898	304.172	42.520	49.411
Noviembre	128.540	405.252	42.260	318.801	38.578	52.306
Diciembre	159.706	369.239	20.924	316.941	43.000	49.440
B. ARMENIA 2/						
TOTALES	988.234	–	87.880	–	121.675	–
Enero	89.696	206.357	13.061	45.461	14.177	13.331
Febrero	52.374	218.157	4.768	48.199	13.063	13.187
Marzo	66.993	221.008	4.739	49.827	9.249	15.209
Abril	69.471	221.766	5.424	51.779	7.295	17.338
Mayo	63.513	225.761	4.533	52.719	9.448	18.416
Junio	75.907	245.373	8.843	55.467	8.831	16.959
Julio	83.573	263.598	6.682	57.898	11.755	18.331
Agosto	84.069	277.818	4.857	60.268	9.422	19.377
Septiembre	81.175	289.068	7.454	61.157	8.001	18.901
Octubre	96.498	307.957	12.116	67.005	5.887	17.744
Noviembre	108.649	329.437	9.990	75.008	11.818	22.010
Diciembre	116.316	336.802	5.413	74.336	12.729	21.478
C. PEREIRA 2/						
TOTALES	902.009	–	214.950	–	472.929	–
Enero	85.521	229.973	12.659	94.640	22.597	30.488
Febrero	57.334	239.677	26.849	121.213	10.755	32.289
Marzo	76.552	248.461	30.752	144.349	16.140	33.235
Abril	64.142	267.120	17.373	146.953	18.771	39.695
Mayo	60.377	274.952	8.218	148.328	34.622	52.335
Junio	105.683	264.465	13.758	147.884	88.242	39.805
Julio	73.895	249.885	40.127	163.496	33.644	42.826
Agosto	73.444	257.495	24.154	135.620	50.954	49.433
Septiembre	71.530	254.694	11.750	121.352	37.233	40.450
Octubre	77.786	260.538	10.575	58.768	54.271	59.444
Noviembre	80.752	267.554	12.810	83.209	31.683	49.747
Diciembre	74.993	256.737	5.925	77.052	74.017	63.546

1/ Incluye las siguientes corporaciones: Concasa, Grancolombiana, Central del Banco Central Hipotecario, Colpatria, Colmena, Davivienda, Las Villas, Corpavi.
2/ Incluye: Concasa, Grancolombiana, Central del Banco Central Hipotecario, Colpatria, Corpavi.
Fuente: DANE, Regional.

MOVIMIENTO DE LAS CORPORACIONES DE AHORRO Y VIVIENDA, SEGUN MESES 1977 11.2.1

(Conclusión) (Miles de pesos)

Meses	Crédito			Saldos vigentes en cartera a fin de mes	Valor de la cartera vencida
	Solicitudes		Préstamos entregados		
	Recibidas	Aprobadas			
A. MANIZALES 1/					
TOTALES	281.862	243.651	172.270	–	–
Enero	7.966	8.980	17.711	267.615	23.670
Febrero	12.328	10.806	11.353	275.892	18.450
Marzo	28.133	26.453	13.382	286.789	17.111
Abril	7.970	7.255	7.432	283.346	46.556
Mayo	20.804	21.334	27.982	307.356	41.167
Junio	15.643	10.021	7.570	308.598	41.437
Julio	49.542	11.992	12.645	310.669	37.352
Agosto	8.982	39.083	14.639	314.886	43.699
Septiembre	73.159	66.375	16.270	326.551	43.240
Octubre	17.017	11.687	16.895	343.976	41.939
Noviembre	20.563	10.323	15.311	356.869	39.131
Diciembre	19.755	19.342	11.080	365.625	48.998
B. ARMENIA 2/					
TOTALES	189.521	164.016	125.521	–	–
Enero	13.814	16.838	12.008	155.691	3.740
Febrero	6.175	10.635	5.896	157.582	3.663
Marzo	8.440	6.516	6.480	161.929	2.856
Abril	13.935	11.510	7.775	163.902	2.935
Mayo	14.260	11.050	7.115	168.769	2.145
Junio	15.250	11.620	14.381	175.003	2.473
Julio	8.667	11.047	9.391	179.792	2.547
Agosto	18.115	12.655	5.550	184.777	2.500
Septiembre	22.610	17.220	14.265	188.963	2.250
Octubre	30.610	30.330	17.890	196.426	2.478
Noviembre	17.405	14.355	14.500	205.886	2.293
Diciembre	20.240	10.240	10.270	224.879	9.364
C. PEREIRA 2/					
TOTALES	299.244	87.670	50.787	–	–
Enero	1.050	–	1.209	140.276	45.117
Febrero	11.195	5.202	4.205	139.680	44.642
Marzo	12.614	3.944	5.012	144.587	47.178
Abril	8.664	1.890	2.935	149.446	44.795
Mayo	5.297	11.682	1.710	151.583	40.189
Junio	30.839	1.469	2.862	171.671	42.136
Julio	48.382	14.624	2.852	172.209	45.952
Agosto	17.765	10.980	3.866	129.910	45.227
Septiembre	32.405	4.767	7.285	162.871	41.921
Octubre	89.989	8.872	3.431	170.865	40.149
Noviembre	29.170	12.666	2.026	167.793	46.851
Diciembre	11.874	11.574	13.394	176.126	34.796

1/ Incluye las siguientes corporaciones: Concasa, Grancolombiana, Central del Banco Central Hipotecario, Colpatria, Colmena, Davivienda, Las Villas, Corpavi.
2/ Incluye: Concasa, Grancolombiana, Central del Banco Central Hipotecario, Colpatria, Corpavi.
Fuente: DANE, Regional.

COMPOSICION PORCENTUAL DE LAS CONSIGNACIONES EN LAS CORPORACIONES DE AHORRO Y VIVIENDA 1977 — 11.2.2

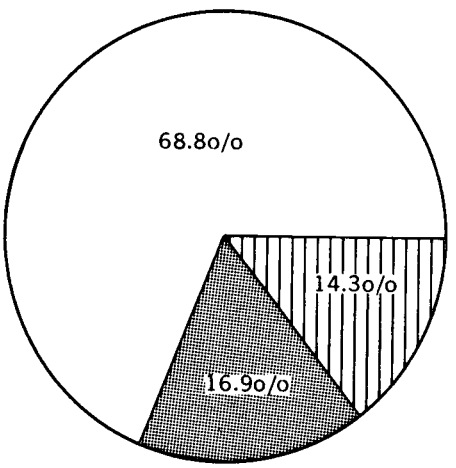

A. Manizales 1/ (Total $2.510.146)

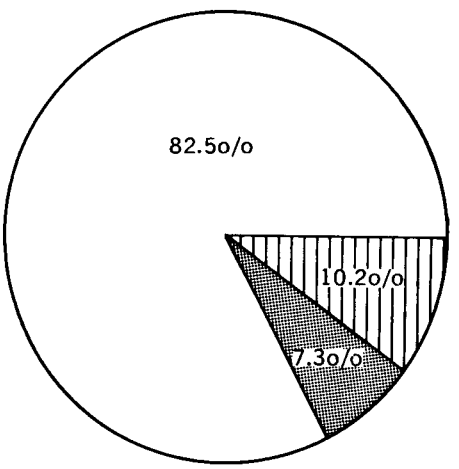

B. Armenia 2/ (Total $1.197.709)

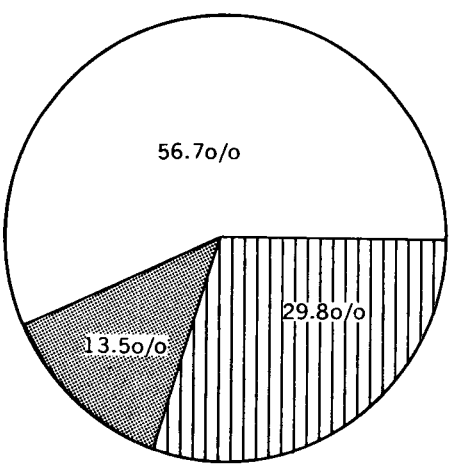

C. Pereira 2/ (Total $1.589.888)

Cuentas de ahorro de valor constante
Certificados
Unidades de depósito ordinario

1/ Incluye: Concasa, Gran Colombiana, Central del BCH, Colmena, Colpatria, Corpavi, Davivienda, Las Villas.

2/ Incluye: Concasa, Gran Colombiana, Central del BCH, Colpatria, Corpavi.

VALOR DE LA UNIDAD DE PODER ADQUISITIVO CONSTANTE, EN EL ULTIMO DIA DEL MES 1977 11.2.3

Meses	Valor en pesos
Enero	216.41
Febrero	219.18
Marzo	222.28
Abril	225.33
Mayo	228.52
Junio	231.65
Julio	234.93
Agosto	238.25
Septiembre	241.52
Octubre	244.93
Noviembre	248.29
Diciembre	251.80

Fuente: DANE, Regional.

MOVIMIENTO DE SOCIEDADES 11.3

SOCIEDADES CONSTITUIDAS, POR NATURALEZA JURIDICA, SEGUN ACTIVIDAD ECONOMICA 11.3.1

1977

(Capital en miles de pesos)

Actividad económica	Total		Anónimas		Limitadas		Comanditas simples		Comanditas por acciones	
	Número	Capital	Número	Capital	Número	Capital	Número	Capital	Número	Capital
A. MANIZALES										
TOTALES	211	153.842	4	19.660	186	85.382	17	38.785	4	10.015
Agricultura, silvicultura, caza y pesca	34	55.650	–	–	24	23.313	9	32.332	1	5
Industria manufacturera	20	36.974	2	18.500	17	8.474	–	–	1	10.000
Electricidad, gas, agua	–	–	–	–	–	–	–	–	–	–
Construcción	11	5.143	1	550	10	4.593	–	–	–	–
Comercio al por mayor, al por menor, restaurantes y hoteles	66	28.562	–	–	65	28.557	–	–	1	5
Transporte, almacenamiento y comunicaciones	1	1.478	–	–	1	1.478	–	–	–	–
Establecimientos financieros	69	23.055	1	610	60	16.027	7	6.413	1	5
Servicios comunales, sociales y personales	10	2.980	–	–	9	2.940	1	40	–	–

SOCIEDADES CONSTITUIDAS, POR NATURALEZA JURIDICA, SEGUN ACTIVIDAD ECONOMICA 1977 11.3.1

(Conclusión)

(Capital en miles de pesos)

Actividad económica	Total		Anónimas		Limitadas		Comanditas simples		Comanditas por acciones	
	Número	Capital	Número	Capital	Número	Capital	Número	Capital	Número	Capital
B. ARMENIA										
TOTALES	90	41.456	1	2.610	88	38.246	1	600	–	–
Agricultura, silvicultura, caza y pesca	9	8.878	–	–	8	8.278	1	600	–	–
Industria manufacturera	6	2.440	–	–	6	2.440	–	–	–	–
Electricidad, gas, agua	3	800	–	–	3	800	–	–	–	–
Construcción	6	9.010	1	2.610	5	6.400	–	–	–	–
Comercio al por mayor, al por menor, restaurantes y hoteles	35	10.715	–	–	35	10.715	–	–	–	–
Transporte, almacenamiento y comunicaciones	5	5.427	–	–	5	5.427	–	–	–	–
Establecimientos financieros	21	3.470	–	–	21	3.470	–	–	–	–
Servicios comunales, sociales y personales	5	716	–	–	5	716	–	–	–	–
C. PEREIRA										
TOTALES	178	142.990	–	–	172	128.386	5	4.100	1	10.504
Agricultura, silvicultura, caza y pesca	9	11.006	–	–	9	11.006	–	–	–	–
Industria manufacturera	20	31.210	–	–	20	31.210	–	–	–	–
Electricidad, gas, agua	–	–	–	–	–	–	–	–	–	–
Construcción	7	5.940	–	–	7	5.940	–	–	–	–
Comercio al por mayor, al por menor, restaurantes y hoteles	88	46.927	–	–	88	46.927	–	–	–	–
Transporte, almacenamiento y comunicaciones	4	6.650	–	–	4	6.650	–	–	–	–
Establecimientos financieros	48	40.577	–	–	42	25.973	5	4.100	1	10.504
Servicios comunales, sociales y personales	2	680	–	–	2	680	–	–	–	–

Fuente: Cámaras de Comercio.

SOCIEDADES REFORMADAS, POR NATURALEZA JURIDICA, SEGUN ACTIVIDAD ECONOMICA 1977 11.3.2

(Capital en miles de pesos)

Actividad económica	Total		Anónimas		Limitadas		Comanditas simples		Comanditas por acciones		Colectivas	
	Número	Capital	Número	Capital	Número	Capital	Número	Capital	Número	Capital	Número	Capital
A. MANIZALES												
TOTALES	51	99.119	1	420	43	36.815	5	61.663	1	45	1	176
Agricultura, silvicultura, caza y pesca	9	62.825	1	420	5	6.739	2	55.490	–	–	1	176
Industria manufacturera	11	14.407	–	–	11	14.407	–	–	–	–	–	–
Electricidad, gas, agua	–	–	–	–	–	–	–	–	–	–	–	–
Construcción	4	8.700	–	–	4	8.700	–	–	–	–	–	–
Comercio al por mayor, al por menor, restaurantes y hoteles	14	4.399	–	–	13	4.354	–	–	1	45	–	–
Transporte, almacenamiento y comunicaciones	2	1.290	–	–	2	1.290	–	–	–	–	–	–
Establecimientos financieros	11	7.498	–	–	8	1.325	3	6.173	–	–	–	–
B. ARMENIA												
TOTALES	24	13.011	–	–	23	12.711	–	–	1	300	–	–
Agricultura, silvicultura, caza y pesca	2	1.950	–	–	2	1.950	–	–	–	–	–	–
Industria manufacturera	3	2.362	–	–	3	2.362	–	–	–	–	–	–
Electricidad, gas, agua	–	–	–	–	–	–	–	–	–	–	–	–
Construcción	2	1.450	–	–	2	1.450	–	–	–	–	–	–
Comercio al por mayor, al por menor, restaurantes y hoteles	8	4.803	–	–	8	4.803	–	–	–	–	–	–
Transporte, almacenamiento y comunicaciones	5	591	–	–	5	591	–	–	–	–	–	–
Establecimientos financieros	4	1.855	–	–	3	1.555	–	–	1	300	–	–
C. PEREIRA												
TOTALES	59	99.044	–	–	55	68.470	3	27.000	–	–	1	3.574
Agricultura, silvicultura, caza y pesca	3	2.400	–	–	3	2.400	–	–	–	–	–	–
Industria manufacturera	23	32.973	–	–	23	32.973	–	–	–	–	–	–
Electricidad, gas, agua	–	–	–	–	–	–	–	–	–	–	–	–
Construcción	2	2.408	–	–	2	2.408	–	–	–	–	–	–
Comercio al por mayor, al por menor, restaurantes y hoteles	20	50.510	–	–	18	26.936	1	20.000	–	–	1	3.574
Transporte, almacenamiento y comunicaciones	2	329	–	–	2	329	–	–	–	–	–	–
Establecimientos financieros	8	9.704	–	–	6	2.704	2	7.000	–	–	–	–
Servicios comunales, sociales y personales	1	720	–	–	1	720	–	–	–	–	–	–

Fuente: Cámaras de Comercio.

SOCIEDADES DISUELTAS POR NATURALEZA JURIDICA, SEGUN ACTIVIDAD ECONOMICA 1977 11.3.3

(Capital en miles de pesos)

Actividad económica	Total		Anónimas		Limitadas		Comanditas simples		Comanditas por acciones		Colectivas	
	Número	Capital	Número	Capital	Número	Capital	Número	Capital	Número	Capital	Número	Capital
A. MANIZALES												
TOTALES	24	124.555	–	–	22	118.275	–	–	1	5.801	1	479
Agricultura, silvicultura, caza y pesca	5	3.697	–	–	5	3.697	–	–	–	–	–	–
Industria manufacturera	4	9.670	–	–	4	9.670	–	–	–	–	–	–
Electricidad, gas, agua	1	1.000	–	–	1	1.000	–	–	–	–	–	–
Construcción	–	–	–	–	–	–	–	–	–	–	–	–
Comercio al por mayor, al por menor, restaurantes y hoteles	8	5.595	–	–	8	5.595	–	–	–	–	–	–
Transporte, almacenamiento y comunicaciones	1	98.060	–	–	1	98.060	–	–	–	–	–	–
Establecimientos financieros	5	6.533	–	–	3	253	–	–	1	5.801	1	479
B. ARMENIA												
TOTALES	9	3.343	–	–	9	3.343	–	–	–	–	–	–
Industria manufacturera	1	60	–	–	1	60	–	–	–	–	–	–
Electricidad, gas, agua	–	–	–	–	–	–	–	–	–	–	–	–
Construcción	2	920	–	–	2	920	–	–	–	–	–	–
Comercio al por mayor, al por menor, restaurantes y hoteles	6	2.363	–	–	6	2.363	–	–	–	–	–	–
C. PEREIRA												
TOTALES	23	23.293	1	10.000	22	13.293	–	–	–	–	–	–
Agricultura, silvicultura, caza y pesca	3	5.454	–	–	3	5.454	–	–	–	–	–	–
Industria manufacturera	6	3.089	–	–	6	3.089	–	–	–	–	–	–
Comercio al por mayor, al por menor, restaurantes y hoteles	10	14.350	1	10.000	9	4.350	–	–	–	–	–	–
Establecimientos financieros	4	400	–	–	4	400	–	–	–	–	–	–

Precios al consumidor 12

El Indice de Precios al Consumidor es la medida más aceptable para detectar los cambios en el costo de vida. También se utiliza en el cálculo de la inflación, ajustes de sueldos y salarios, en la deflacción de series económicas y en el análisis de precios.

COBERTURA*

El índice ofrece información para el total nacional y siete ciudades (incluida Manizales), para dos grupos sociales (empleados y obreros), por grupos de bienes y servicios (alimentos, vivienda, vestuario y misceláneo), a nivel de subgrupos dentro de cada uno de estos y en mayor detalle, a nivel de artículos.

El índice se calcula sobre una "canasta" compuesta por los bienes y servicios que tienen mayor participación en el consumo de los hogares. En tal sentido, la canasta excluye aquellos bienes que son consumidos esporádicamente y/o que tienen una participación insignificante.

La selección de los bienes y servicios que constituyen la canasta familiar se hizo con base en la Encuesta de Ingresos y Gastos de 1953 realizada por el DANE en 1.473 familias seleccionadas del área urbana de Bucaramanga, Medellín, Cali, Barranquilla, Manizales y Pasto, en forma tal que la información obtenida representa adecuadamente la de todas las familias en la zona urbana de estas ciudades.

CONCEPTOS BASICOS

El Indice de Precios al Consumidor (IPC) es un instrumento que permite medir los cambios en los precios a través del tiempo y del espacio, del conjunto de bienes y servicios que los hogares adquieren para la sitisfacción de sus necesidades básicas y que permiten suplir un nivel de consumo.

Fuentes: Para seleccionar las fuentes de información se dividieron las ciudades en dos zonas: la residencial y la comercial; ésta a su vez se subdividió en dos: sector de la plaza principal de mercado y sector central. Las fuentes están situadas en uno, dos o en tres sectores enunciados, según la modalidad de distribución de los distintos grupos de artículos en la ciudad, procurando que a cada sector corresponda un número de informaciones acorde con su importancia en la distribución total.

Fueron seleccionados los expendios que reunieran las siguientes condiciones:

- Abundante variedad de artículos en venta
- Localización en sitios de gran afluencia de compradores
- Con ventas al por menor únicamente
- Especializados en la venta de uno o varios artículos misceláneos
- Independientes o integrantes de una cadena de cooperativas de consumo

* La metodología del Indice de Precios al Consumidor se puede conocer con amplitud, entre otras publicaciones sobre el tema, en el Boletín Mensual de Estadística DANE No. 295 de febrero de 1976.

El número de fuentes está determinado por el total de cotizaciones requeridas para el cálculo de un índice suficientemente representativo.

Periodicidad: La periodicidad con que se investigan los precios de un artículo depende de la frecuencia de cambio que experimente en su precio dicho artículo: decadal, mensual, trimestral o anual.

Base: El índice se refiere al período de 12 meses: julio de 1954 a junio de 1955.

INDICE DE PRECIOS AL CONSUMIDOR Y VARIACION PORCENTUAL MENSUAL Y ACUMULADA, PARA EMPLEADOS Y OBREROS, SEGUN MESES 1977

12.1

(Base: Julio 1954 a Junio 1955 = 100)

Meses	Empleados			Obreros		
	Indice	Variación o/o		Indice	Variación o/o	
		Mensual	Acumulada 1/		Mensual	Acumulada 1/
A. MANIZALES						
1976 Diciembre	1.384.2			1.467.2		
1977 Enero	1.417.7	2.4	2.4	1.499.1	2.2	2.2
Febrero	1.462.8	3.2	5.7	1.561.9	4.2	6.5
Marzo	1.502.9	3.4	8.6	1.615.1	3.4	10.1
Abril	1.626.3	8.2	17.5	1.764.8	9.3	20.3
Mayo	1.698.3	4.4	22.7	1.868.7	5.9	27.4
Junio	1.725.1	1.6	24.6	1.898.8	1.6	29.4
Julio	1.706.3	- 1.1	23.3	1.869.7	- 1.5	27.4
Agosto	1.679.2	- 1.6	21.3	1.821.4	- 2.6	24.1
Septiembre	1.684.9	0.3	21.7	1.826.3	0.3	24.5
Octubre	1.693.2	0.5	22.3	1.830.7	0.2	24.8
Noviembre	1.697.3	0.2	22.6	1.834.6	0.2	25.0
Diciembre	1.694.2	- 0.2	22.4	1.824.3	- 0.6	24.3
B. NACIONAL						
1976 Diciembre	1.330.7			1.430.4		
1977 Enero	1.360.0	2.2	2.2	1.463.0	2.3	2.3
Febrero	1.404.2	3.3	5.5	1.522.0	4.0	6.4
Marzo	1.458.6	3.9	9.6	1.584.0	4.1	10.7
Abril	1.545.8	6.0	16.2	1.704.5	7.6	19.2
Mayo	1.603.7	3.7	20.5	1.783.9	4.7	24.7
Junio	1.644.6	2.6	23.6	1.843.4	3.3	28.9
Julio	1.660.1	0.9	24.8	1.862.6	1.0	30.2
Agosto	1.665.0	0.3	25.1	1.851.5	- 0.6	29.4
Septiembre	1.677.4	0.7	26.1	1.849.0	- 0.1	29.3
Octubre	1.680.0	0.2	26.2	1.841.2	- 0.3	28.7
Noviembre	1.685.2	0.3	26.6	1.842.5	0.1	28.8
Diciembre	1.696.1	0.6	27.5	1.849.3	0.4	29.3

1/ Con respecto a diciembre de 1976.
Fuente: DANE – Tabulados.

INDICE DE PRECIOS AL CONSUMIDOR Y VARIACION PORCENTUAL MENSUAL Y ACUMULADA, POR GRUPOS, PARA EMPLEADOS Y OBREROS, SEGUN MESES. MANIZALES 1977 12.2

(Base: Julio 1954 a Junio 1955 = 100)

Meses	Grupos											
	Alimentos			Vivienda			Vestuario			Misceláneo		
	Indice	Variación o/o		Indice	Variación o/o		Indice	Variación o/o		Indice	Variación o/o	
		Mensual	Acumulada		Mensual	Acumulada		Mensual	Acumulada		Mensual	Acumulada
A. EMPLEADOS												
1976 Diciembre	1.687.7			1.258.3			1.095.6			1.113.8		
1977 Enero	1.731.7	2.6	2.6	1.313.9	4.4	4.4	1.099.7	0.4	0.4	1.117.5	0.3	0.3
Febrero	1.809.6	4.5	7.2	1.320.2	0.5	4.9	1.121.6	2.0	2.4	1.159.2	3.7	4.1
Marzo	1.859.9	2.8	10.2	1.340.8	1.6	6.6	1.136.7	1.3	3.8	1.217.6	5.0	9.3
Abril	2.138.4	15.0	26.7	1.352.9	0.9	7.5	1.166.9	2.7	6.5	1.229.0	0.9	10.3
Mayo	2.295.9	7.4	36.0	1.363.3	0.8	8.3	1.196.5	2.5	9.2	1.234.4	0.4	10.8
Junio	2.346.2	2.2	39.0	1.373.3	0.7	9.1	1.211.5	1.3	10.6	1.242.7	0.7	11.6
Julio	2.287.0	- 2.5	35.5	1.388.8	1.1	10.4	1.220.4	0.7	11.4	1.244.3	0.1	11.7
Agosto	2.201.6	- 3.7	30.4	1.393.1	0.3	10.7	1.249.5	2.4	14.0	1.259.8	1.2	13.1
Septiembre	2.196.9	- 0.2	30.2	1.410.4	1.2	12.1	1.267.9	1.5	15.7	1.264.4	0.4	13.5
Octubre	2.204.3	0.3	30.6	1.419.6	0.7	12.8	1.286.2	1.4	17.4	1.267.4	0.2	13.8
Noviembre	2.194.5	- 0.4	30.0	1.440.1	1.4	14.4	1.304.2	1.4	19.0	1.270.6	0.3	14.1
Diciembre	2.171.4	- 1.1	28.7	1.453.7	0.9	15.5	1.318.1	1.1	20.3	1.276.6	0.4	14.6
B. OBREROS												
1976 Diciembre	1.678.1			1.465.4			1.092.6			1.182.3		
1977 Enero	1.713.9	2.1	2.1	1.524.8	4.1	4.1	1.094.4	0.2	0.2	1.187.2	0.4	0.4
Febrero	1.808.7	5.5	7.8	1.533.8	0.6	4.7	1.118.3	2.2	2.4	1.257.6	5.9	6.4
Marzo	1.871.7	3.5	11.5	1.591.2	3.7	8.6	1.134.6	1.5	3.8	1.302.4	3.6	10.2
Abril	2.165.7	15.7	29.1	1.604.9	0.9	9.5	1.160.9	2.3	6.3	1.310.0	0.6	10.8
Mayo	2.351.0	8.6	40.1	1.650.1	2.9	12.7	1.183.8	2.0	8.3	1.316.1	0.5	11.3
Junio	2.402.1	2.2	43.1	1.660.8	0.6	13.4	1.190.4	0.6	9.0	1.329.1	1.0	12.4
Julio	2.322.5	- 3.3	38.4	1.701.5	2.4	16.1	1.191.9	0.1	9.1	1.330.7	0.1	12.6
Agosto	2.207.8	- 4.9	31.6	1.707.1	0.3	16.5	1.219.9	2.3	11.7	1.348.6	1.3	14.1
Septiembre	2.189.5	- 0.8	30.5	1.759.2	2.9	19.8	1.233.3	1.1	12.9	1.355.7	0.5	14.7
Octubre	2.186.5	- 0.1	30.3	1.767.4	0.6	20.6	1.258.2	2.0	15.2	1.360.1	0.3	15.0
Noviembre	2.179.3	- 0.3	29.9	1.791.9	1.4	22.3	1.270.3	1.0	16.3	1.363.2	0.2	15.3
Diciembre	2.143.1	- 1.7	27.7	1.809.7	1.0	23.5	1.289.1	1.5	18.0	1.370.6	0.5	15.9

Fuente: DANE – Tabulados.

INDICE TOTAL DE PRECIOS AL CONSUMIDOR, SEGUN MESES 12.3
1977

(Base: julio 1954 — junio 1955 = 100)

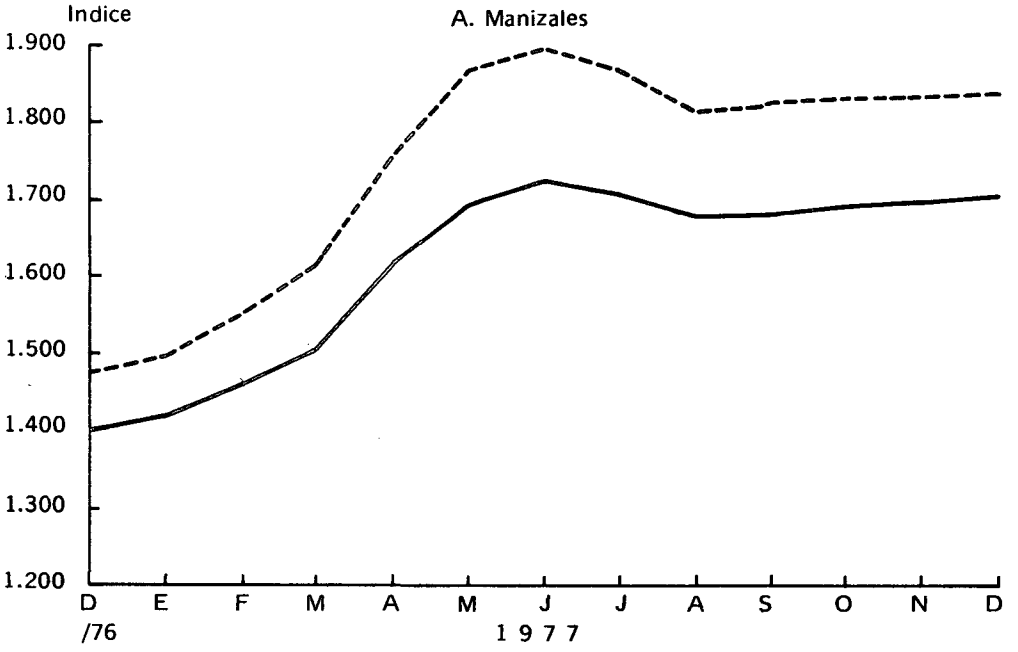

Empleados ———
Obreros - - - -

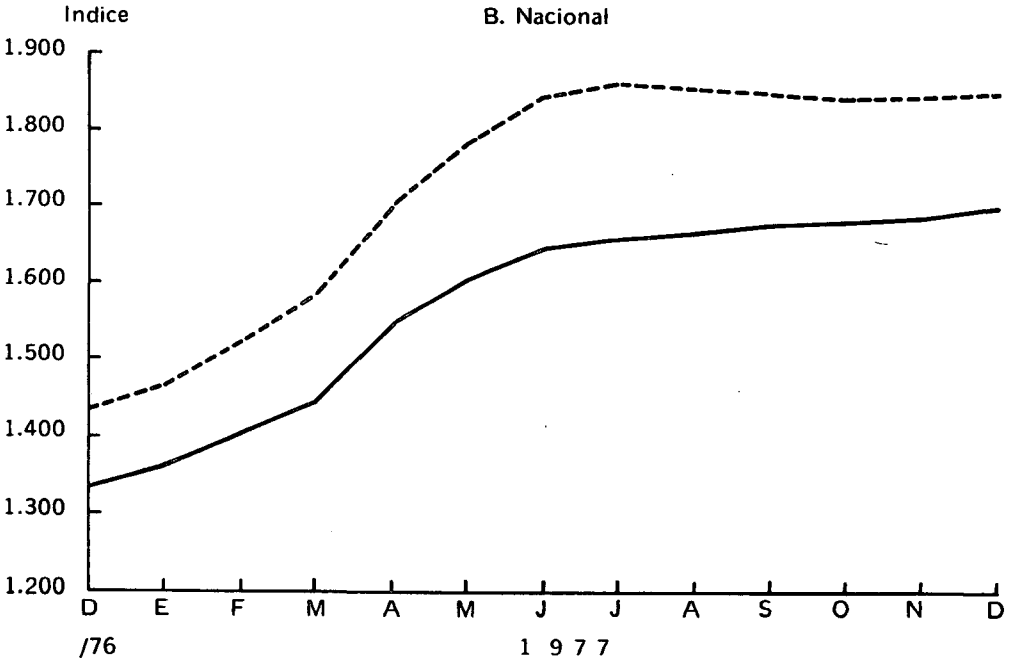

EVOLUCION DE LOS PRECIOS PROMEDIO DE 24 ARTICULOS DE PRIMERA NECESIDAD 1977

12.4

(Unidad: libra 500 gramos)

Artículos	Enero	Febrero	Marzo	Abril	Mayo	Junio	Julio	Agosto	Septiembre	Octubre	Noviembre	Diciembre
A. MANIZALES												
Granos y harinas												
Arroz de primera	5.49	5.73	6.03	7.02	7.85	9.84	9.63	9.87	9.47	9.74	9.92	9.81
Arveja verde (en vaina)	11.28	10.75	12.25	15.56	17.62	15.68	11.56	10.87	11.62	14.00	15.18	15.00
Avena	21.63	23.55	24.20	24.27	25.04	26.59	26.96	27.16	27.16	27.28	27.29	27.29
Fríjol de primera	17.66	17.87	18.38	19.27	20.01	20.00	20.12	18.93	19.23	18.61	18.02	17.46
Harina de maíz	(...)	(...)	(...)	(...)	(...)	(...)	(...)	(...)	(...)	(...)	(...)	(...)
Harina de trigo	8.59	8.53	8.62	8.61	9.29	9.43	9.68	9.74	9.45	9.41	9.35	9.38
Lenteja extranjera	(...)	(...)	(...)	(...)	(...)	(...)	(...)	(...)	(...)	(...)	(...)	(...)
Maíz trillado	4.75	5.40	5.61	6.37	7.73	8.27	8.68	7.42	6.32	5.61	5.24	5.04
Tubérculos, frutas y legumbres												
Arracacha	3.22	3.16	3.65	4.76	5.0	5.14	5.14	4.74	5.83	5.82	5.75	5.95
Cebolla en rama	5.37	4.93	4.95	4.24	3.66	4.64	4.21	3.83	3.23	2.80	4.41	4.53
Naranja	2.67	3.51	3.51	3.61	3.33	2.59	1.92	1.92	2.34	2.75	3.05	3.14
Papa de primera	3.32	2.96	2.84	3.21	3.62	4.47	4.53	4.29	3.90	3.59	3.10	2.92
Plátano hartón	2.62	2.55	2.61	3.85	4.98	5.47	5.00	4.33	4.36	4.45	4.73	4.65
Yuca	3.61	3.51	3.52	3.56	3.69	3.73	3.60	3.65	3.70	3.95	4.01	3.90
Carne, huevos y leche												
Carne de res de primera	32.75	33.57	33.78	38.21	39.92	40.00	40.00	40.00	40.00	40.17	40.17	40.32
Carne de cerdo de primera	37.35	38.57	39.07	41.92	43.67	44.37	47.00	48.14	49.28	49.85	49.85	49.57
Huevos (unidad)	2.12	1.96	2.11	2.23	2.31	2.34	2.35	2.45	2.58	2.69	2.71	2.73
Leche pasteurizada	4.76	4.50	4.65	4.65	4.65	4.65	4.65	4.65	4.65	4.65	4.65	4.65
Azúcares y otros												
Azúcar	3.88	(...)	(...)	(...)	(...)	(...)	5.50	(...)	(...)	(...)	5.46	(...)
Chocolate	39.97	39.97	39.97	77.77	77.74	77.66	77.66	77.66	77.62	77.62	77.69	77.55
Manteca vegetal	18.81	18.99	19.09	19.25	19.67	19.82	20.04	19.77	19.60	19.54	19.49	19.68
Panela de primera	5.73	6.85	7.71	9.06	9.74	9.38	8.38	7.53	7.52	7.46	7.32	7.04
Sal	1.90	1.95	1.91	2.00	2.00	2.38	2.47	2.39	2.66	2.56	2.54	2.79
Café	15.86	15.88	15.92	15.92	15.96	15.95	16.00	15.99	16.00	16.00	16.00	16.00

Nota: para el caso de productos con diferente característica, a cada ciudad se le asigna el que por razones de oferta y/o demanda sea el más consumido.

EVOLUCION DE LOS PRECIOS PROMEDIO DE 24 ARTICULOS DE PRIMERA NECESIDAD 1977

12.4

(Continuación)

(Unidad: libra 500 gramos)

Artículos	Enero	Febrero	Marzo	Abril	Mayo	Junio	Julio	Agosto	Septiembre	Octubre	Noviembre	Diciembre
B. ARMENIA												
Granos y harinas												
Arroz de primera	5.26	5.40	5.85	6.75	7.97	8.50	9.23	9.48	9.37	10.00	8.90	10.00
Arveja verde (en vaina)	12.60	13.40	13.40	14.00	14.50	14.08	14.40	13.90	14.10	15.00	14.00	15.00
Avena	21.99	21.66	22.08	24.50	24.48	26.56	26.37	26.56	27.08	27.50	26.98	27.50
Fríjol de primera	17.25	17.91	18.50	18.62	21.67	21.25	21.66	21.00	20.30	20.00	18.50	19.00
Harina de maíz	7.14	7.49	9.57	8.22	10.69	11.09	11.65	12.50	12.50	14.29	13.46	14.29
Harina de trigo	8.50	8.50	8.50	8.50	9.09	8.67	8.75	9.70	10.00	10.00	9.63	11.00
Lenteja extranjera	18.00	17.66	17.83	18.40	18.17	18.50	18.60	19.33	18.60	22.00	19.33	20.00
Maíz trillado	4.45	5.08	5.56	6.20	7.97	8.42	8.50	8.42	6.92	6.50	5.96	6.00
Tubérculos, frutas y legumbres												
Arracacha	4.95	3.95	4.80	4.20	7.00	8.00	8.00	6.60	7.40	8.00	6.40	8.00
Cebolla en rama	7.60	7.40	8.00	7.00	5.40	5.20	5.60	5.20	4.40	5.00	5.00	7.00
Naranja	2.46	3.14	3.89	3.97	3.60	2.27	2.35	2.43	2.59	2.76	5.64	5.88
Papa de primera	4.95	3.85	4.00	4.00	4.67	5.52	5.12	5.37	4.96	6.00	4.62	5.00
Plátano hartón	2.21	1.53	1.68	2.94	3.91	4.01	2.46	2.75	2.32	4.17	4.45	3.23
Yuca	3.90	2.90	3.10	3.00	3.70	3.10	3.75	3.90	3.80	5.00	4.00	5.00
Carne, huevos y leche												
Carne de res de primera	30.00	30.00	30.00	32.50	33.00	33.00	35.00	36.00	36.50	37.50	37.50	37.50
Carne de cerdo de primera	39.00	39.00	41.00	41.00	45.00	45.00	47.00	49.00	51.00	55.00	51.00	55.00
Huevos	2.20	2.00	2.08	2.30	2.50	2.50	2.30	2.45	2.60	2.60	2.72	2.80
Leche	5.17	4.37	4.96	4.96	4.95	4.96	4.96	5.01	5.01	5.20	5.01	5.20
Azúcares y otros												
Azúcar	4.50	4.93	(...)	6.85	7.75	7.50	7.13	6.80	6.63	7.50	6.83	7.00
Chocolate	40.00	40.00	40.00	77.33	77.60	77.33	77.00	76.80	76.20	78.00	76.30	78.00
Manteca vegetal	18.40	18.33	18.50	18.83	19.50	19.33	19.50	19.33	19.33	20.00	19.50	20.00
Panela de primera	5.08	6.15	6.05	8.25	9.47	8.88	8.10	7.00	7.01	7.43	7.00	7.32
Sal	1.94	1.94	(...)	3.98	3.98	3.73	3.17	2.97	3.05	3.50	2.55	3.00
Café	(...)	15.50	15.66	16.00	18.50	20.40	16.50	15.80	14.87	15.00	16.00	15.00

Fuente: DANE – Boletín mensual de estadística.

EVOLUCION DE LOS PRECIOS PROMEDIO DE 24 ARTICULOS DE PRIMERA NECESIDAD 12.4

1977

(Conclusión) (Unidad: libra 500 gramos)

Artículos	Enero	Febrero	Marzo	Abril	Mayo	Junio	Julio	Agosto	Septiembre	Octubre	Noviembre	Diciembre
												C. PEREIRA
Granos y harinas												
Arroz de primera	5.50	5.60	6.00	7.10	8.00	9.00	9.30	9.30	9.30	10.00	9.40	10.00
Arveja verde (en vaina)	12.80	13.20	13.20	13.20	13.60	13.80	13.80	13.80	13.80	15.00	13.75	15.00
Avena	21.62	21.62	24.00	24.50	24.50	28.25	27.25	27.25	27.25	27.50	27.25	27.50
Fríjol de primera	17.20	17.00	17.00	17.70	19.60	21.00	21.40	15.50	17.30	19.00	17.90	19.00
Harina de maíz	7.98	8.15	8.88	9.30	10.06	10.75	11.57	11.11	11.35	12.00	11.70	12.00
Harina de trigo	9.10	9.10	9.10	9.10	9.10	9.70	9.70	10.00	10.00	10.00	10.00	10.00
Lenteja extranjera	19.00	19.00	19.00	19.60	19.60	19.60	19.60	20.00	20.00	20.00	20.00	20.00
Maíz trillado	5.00	5.30	5.40	6.40	8.00	8.60	8.70	7.80	7.10	7.00	6.20	6.50
Tubérculos, frutas y legumbres												
Arracacha	3.00	4.00	4.00	6.00	10.00	10.00	10.00	10.00	8.00	10.00	10.00	10.00
Cebolla en rama	5.00	5.00	5.00	4.00	4.00	4.00	4.00	4.00	4.00	3.00	4.00	6.00
Naranja	2.93	3.37	6.91	4.33	6.52	3.81	2.78	2.55	2.09	3.02	3.78	3.87
Papa de primera	3.80	2.36	3.50	3.50	3.60	4.90	5.00	5.00	5.00	5.00	3.80	4.00
Plátano hartón	2.73	2.98	2.34	2.23	3.49	3.56	5.21	4.89	5.90	4.25	4.32	4.54
Yuca	4.00	4.00	4.00	4.00	4.00	4.00	4.00	4.00	4.00	4.00	5.00	6.00
Carne, huevos y leche												
Carne de res de primera	34.20	34.60	34.60	37.00	40.00	40.00	40.00	40.00	40.00	40.00	40.00	40.00
Carne de cerdo de primera	38.00	38.00	38.00	42.50	44.50	44.50	44.50	45.00	45.00	45.00	45.00	45.00
Huevos (unidad)	2.20	2.20	2.20	2.20	2.40	2.40	2.40	2.40	2.80	2.80	2.80	2.80
Leche pasteurizada	4.44	4.08	4.17	4.30	4.76	4.76	4.76	4.76	4.76	4.86	4.76	4.86
Azúcares y otros												
Azúcar	4.80	5.18	5.47	7.20	8.10	8.20	8.10	7.90	7.80	8.00	7.80	8.00
Chocolate	40.00	40.00	40.00	78.00	78.00	78.00	78.00	78.00	78.00	78.00	78.00	78.00
Manteca vegetal	18.80	18.80	20.00	20.00	20.00	20.00	20.00	20.00	20.00	20.00	20.00	20.00
Panela de primera	4.99	6.59	6.27	8.41	8.67	8.28	8.13	6.65	6.46	7.14	6.44	6.82
Sal	1.90	2.00	2.80	4.00	4.00	4.00	3.50	3.50	3.70	4.00	3.70	4.00
Café	15.40	15.40	15.40	15.50	18.00	18.00	18.00	18.00	18.00	18.00	18.00	18.00

Fuente: DANE – Boletín Mensual de Estadística

Sector público 13

La estadística fiscal tiene como finalidad el cómputo y análisis de los ingresos obtenidos y los gastos causados por las entidades públicas. Esta información igualmente se utiliza para la elaboración de las Cuentas Nacionales.

CONCEPTOS BASICOS

Presupuesto: Es el cálculo anticipado de los ingresos y gastos. Se elabora generalmente a mediados del año inmediatamente anterior al referido y es aprobado en los meses próximos al inicio de su ejecución; se denomina presupuesto inicial y comúnmente es modificado en el transcurso del año en el cual se ejecuta, obteniéndose el presupuesto adicional o definitivo.

Ejecución del presupuesto: Comportamiento real de los ingresos y gastos en el transcurso del año, que al ser comparados al final del año, pueden resultar mayores o menores a los presupuestados.

Clasificación de los ingresos: A nivel departamental se han clasificado los ingresos conforme a lo establecido en Cuentas Nacionales en:

A. **Ingresos corrientes:** Se refiere a las rentas y otras entradas percibidas por el sector público, comúnmente establecidas y que han sido incorporadas al presupuesto respectivo. Se dividen en:

- **Ingresos tributarios:** Los componen las rentas provenientes de los impuestos directos e indirectos.
- **Ingresos no tributarios:** Los componen las rentas provenientes de bienes, servicios o contratos.
- **Ingresos por transferencia:** Son los obtenidos por participación de impuestos y utilidades de empresas públicas, aportes, auxilios, donaciones y contribuciones de diversas entidades diferentes al sector investigado.

B. **Ingresos de capital:** Son los provenientes de recursos extraordinarios. Se clasifican en:

- **Recursos de balance:** Los constituyen los ingresos por cancelación de depósitos o reservas, disponibilidades y el superávit fiscal del año anterior.
- **Recursos del crédito:** Están constituidos por los ingresos derivados de empréstitos tanto internos como externos y emisión de bonos u otros certificados.
- **Recursos financieros:** Provienen por la venta de activos fijos, como bienes inmuebles, acciones, etc.

Clasificación de los gastos: Se presenta la siguiente división tanto a nivel departamental como municipal.

- **Gastos de consumo;** Comprenden:

  - Remuneración del trabajo en todos sus aspectos (sueldos, sobresueldos, salarios, honorarios, primas, etc.)

  - Compra de bienes y servicios de consumo: Los empleados para producción de bienes y servicios que se suministran al público y los relacionados con los servicios personales.

- **Gastos de transferencia:** Son los gastos hechos por el Gobierno sin recibir ninguna contraprestación en bienes y servicios como los auxilios, aportes, participaciones, etc.

- **Gastos de inversión:** Incluyen los gastos para construcción, reparación, sostenimiento, fomento de obras públicas o adquisición de bienes, muebles e inmuebles en general.

- **Gastos de la deuda pública:** Comprende pagos para amortización, intereses o comisiones a la deuda pública interna o externa.

INGRESOS Y EGRESOS DEPARTAMENTALES 13.1

PRESUPUESTO E INGRESOS REALES, SEGUN CLASIFICACION DE LAS RENTAS 1/ 13.1.1
1977

(Miles de pesos)

Clasificación de las rentas	Presupuesto	Ingresos reales
		A. CALDAS
TOTALES	505.282	520.019
1. Ingresos corrientes	498.782	510.454
A. Ingresos tributarios	235.793	240.858
a. Registro y anotación	584	796
b. Circulación y tránsito	221	425
c. Tabaco	153.042	157.652
d. Cerveza	79.083	77.991
e. Licores nacionales	106	1.174
f. Licores extranjeros	617	909
g. Gasolina	823	886
h. Vinos nacionales	1.317	1.025
B. Ingresos no tributarios	255.788	260.790
a. Venta de bienes y servicios	2.496	2.744
b. Aprovechamientos	993	1.073
c. Reintegros	2.266	2.236
d. Destilación y explotación de licores	250.033	254.737
C. Ingresos por transferencias	7.201	8.806
a. Por participación de impuestos	6.084	7.572
– Participación de impuestos nacionales	6.084	7.572
b. Otras participaciones	1.117	1.234
– Regalías petrolíferas	1.117	1.234
2. Ingresos de capital	6.500	9.565
A. Recursos del crédito	6.500	9.565
a. Deuda pública interna	6.500	9.565
– Otros créditos internos	6.500	9.565

1/ No incluye Institutos Descentralizados.

PRESUPUESTO E INGRESOS REALES, SEGUN CLASIFICACION DE LAS RENTAS 1/ 13.1.1
1977

(Continuación) (Miles de pesos)

Clasificación de las rentas	Presupuesto	Ingresos reales
B. QUINDIO		
TOTALES	209.619	273.519
1. Ingresos corrientes	173.818	259.415
A. Ingresos tributarios	72.945	124.921
a. Registro y anotación	546	866
b. Circulación y tránsito	–	–
c. Valorización	–	–
d. Tabaco	48.962	79.805
e. Cerveza	21.717	40.998
f. Licores nacionales	81	712
g. Licores extranjeros	427	810
h. Gasolina	605	739
i. Vinos nacionales	607	991
j. Otros	–	–
B. Ingresos no tributarios	75.960	116.771
a. Ventas de bienes y servicios (otros bienes)	71.199	106.551
b. Arrendamientos	–	–
c. Aprovechamientos	297	841
d. Otros ingresos	4.464	9.379
C. Ingresos por transferencias	24.913	17.723
a. Aportes y auxilios corrientes del sector público (funcionamiento de educación y otros)	15.063	10.961
b. Por participación de impuestos	9.850	6.762
– Participación de impuestos nacionales (impuestos sobre las ventas y otros)	9.850	6.762
c. Otras participaciones	–	–
– Regalías petrolíferas	–	–
2. Ingresos de capital	35.801	14.104
A. Recursos de balance	–	14.104
B. Recursos de crédito	35.801	–
a. Deuda pública interna	35.801	–

1/ No incluye Institutos Descentralizados.

PRESUPUESTO E INGRESOS REALES, SEGUN CLASIFICACION DE LAS RENTAS 1/ 13.1.1
1977

(Conclusión) (Miles de pesos)

Clasificación de las rentas	Presupuesto	Ingresos reales
		C. RISARALDA
TOTALES	324.498	359.706
1. Ingresos corrientes	266.849	336.250
A. Ingresos tributarios	165.409	219.912
a. Registro y anotación	300	950
b. Circulación y tránsito	800	2.469
c. Valorización	–	811
d. Tabaco	95.086	105.643
e. Cerveza	38.500	47.842
f. Licores nacionales	180	839
g. Licores extranjeros	800	1.542
h. Gasolina	700	557
i Vinos nacionales	900	1.516
j. Otros	28.143	57.743
B. Ingresos no tributarios	56.330	70.319
a. Venta de bienes y servicios	30	413
b. Arrendamientos	600	647
c. Aprovechamientos	400	346
d. Intereses y dividendos	700	4.647
e. Destilación y explotación de licores	54.500	63.875
f. Otros ingresos	100	391
C. Ingresos por transferencias	45.110	56.019
a. Aportes y auxilios corrientes del sector público (Funcionamiento educación y otros)	25.406	28.331
b. Por participación de impuestos	11.776	9.079
–Participación de impuestos nacionales	11.776	9.079
c. Otras participaciones	7.928	8.609
–Regalías petrolíferas	800	1.481
–Otras	7.128	7.128
2. Ingresos de capital	57.649	23.456
A. Recursos del balance	18.456	18.456
B. Recursos del crédito	18.193	5.000
C. Recursos financieros	21.000	–

1/ No incluye Institutos Descentralizados.
Fuente: DANE – Regional – Planeación Departamental Quindío.

COMPOSICION PORCENTUAL DE LOS INGRESOS DEPARTAMENTALES POR CLASIFICACION DE LAS RENTAS, CALDAS, QUINDIO Y RISARALDA 1977 **13.1.2**

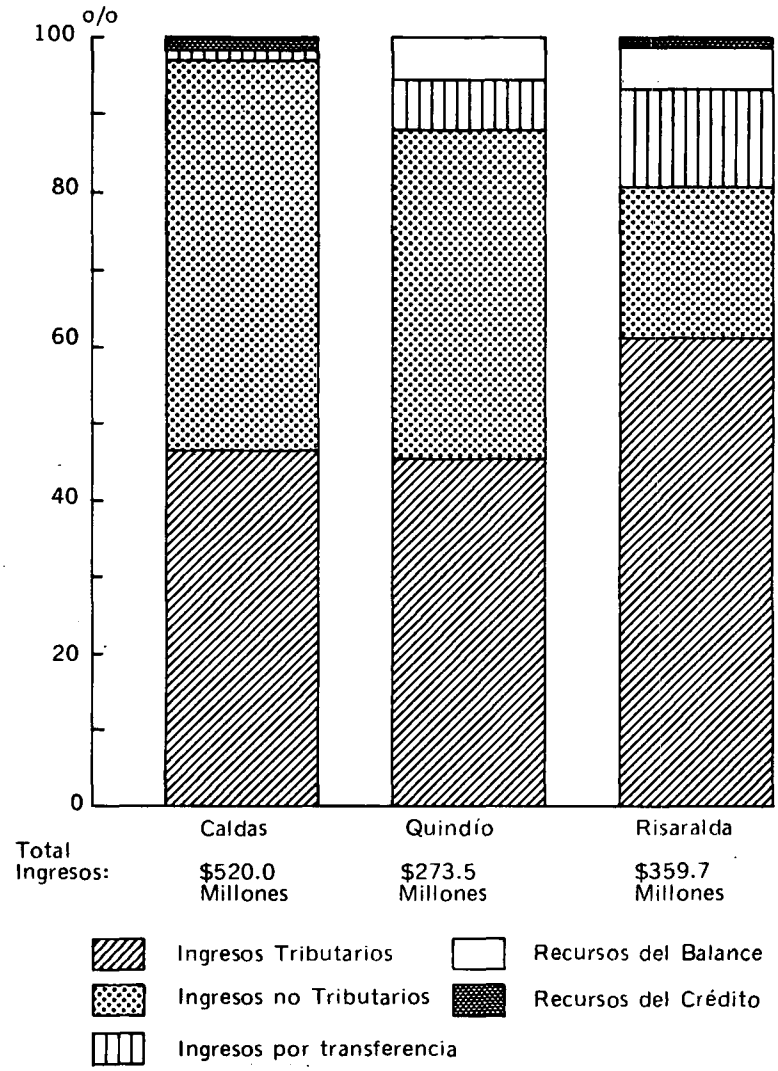

Nota: no fue posible desagregar la información para recursos del balance para Caldas y la de recursos del crédito para Quindío.

PRESUPUESTO Y EGRESOS REALES, SEGUN NATURALEZA DEL GASTO 1/ 1977 13.1.3

(Miles de pesos)

Naturaleza del gasto	Presupuesto	Egresos reales
A. CALDAS		
TOTALES	505.282	493.788
1. Gastos de consumo	254.616	247.382
A. Resumen del trabajo	196.484	194.518
a. Sueldos y salarios	158.794	157.912
b. Prima de navidad	7.769	7.089
c. Otras primas y subsidios	1.760	1.784
d. Varios de remuneración al trabajo	722	466
e. Pagos de seguridad social directamente al empleado	2.495	2.332
f. Contribuciones patronales a organismos de seguridad social	24.944	24.935
B. Compra de bienes y servicios de consumo	58.132	52.864
a. Gastos relacionados con los servicios personales	16.071	15.974
b. Materiales y suministros	3.354	3.257
c. Mantenimientos y aseguros	27.716	23.555
d. Servicios públicos	480	456
e. Gastos de transporte y comunicaciones	813	668
f. Gastos generales de consumo	648	468
g. Vigencias expiradas	7.400	7.041
h. Gastos varios sin especificar	1.650	1.445
2. Gastos de transferencia	156.105	154.870
A. Aportes y auxilios corrientes al sector público	128.485	128.366
B. Por participación de impuestos	19.320	19.250
C. Transferencias a las familias	3.300	2.254
D. Otras transferencias	5.000	5.000
3. Gastos de inversión	31.644	29.427
A. Gastos de desarrollo cultural y social	1.676	1.587
B. Adquisición de activos fijos	24.200	22.206
C. Otros	5.768	5.634
4. Gastos de la deuda pública	62.917	62.109
A. Amortización de deuda interna	59.737	58.931
B. Intereses de deuda pública interna	2.981	2.980
C. Otros	199	198

1/ No incluye Institutos Descentralizados.

PRESUPUESTO Y EGRESOS REALES, SEGUN NATURALEZA DEL GASTO 1/ 13.1.3

1977

(Continuación) (Miles de pesos)

Naturaleza del gasto	Presupuesto	Egresos reales
		B. QUINDIO
TOTALES	209.619	244.944
1. Gastos de consumo	156.362	179.962
A. Resumen del trabajo	108.721	119.644
a. Sueldos y salarios	74.161	86.474
b. Prima de navidad	7.559	8.020
c. Otras primas y subsidios	5.520	5.981
d. Varios de remuneración al trabajo	12.867	9.887
e. Pagos de seguridad directamente al empleado	–	–
f. Contribuciones patronales a organismos de seguridad social	8.614	9.282
B. Compra de bienes y servicios de consumo	47.641	60.318
a. Gastos relacionados con los servicios personales	841	677
b. Materiales y suministros	918	1.898
c. Mantenimiento y aseguros	7.034	6.251
d. Arrendamientos	982	968
e. Servicios públicos	222	56
f. Transporte y comunicaciones	562	513
g. Gastos generales de consumo	37.082	49.955
h. Gastos varios sin especificar	–	–
2. Gastos de transferencia	12.152	12.835
A. Aportes y auxilios corrientes al sector público	10.312	9.795
B. Transferencias a las familias	–	–
C. Otras transferencias	1.840	3.040
3. Gastos de inversión	16.386	26.606
A. Gastos de desarrollo cultural y social	11.000	18.231
B. Adquisición de activos fijos	3.500	6.583
C. Otros gastos de inversión	1.886	1.792
4. Gastos de la deuda pública	24.719	25.541
A. Amortización de deuda interna	23.569	24.583
B. Amortización de deuda externa	1.150	958

1/ No incluye Institutos Descentralizados.

PRESUPUESTO Y EGRESOS REALES, SEGUN NATURALEZA DEL GASTO 1/ 13.1.3
1977

(Conclusión) (Miles de pesos)

Naturaleza del gasto	Presupuesto	Egresos reales
		C. RISARALDA
TOTALES	324.498	300.547
1. Gastos de consumo	179.265	161.609
A. Resumen del trabajo	147.547	132.888
a. Sueldos y salarios	121.358	112.450
b. Prima de navidad	11.512	7.383
c. Otras primas y subsidios	6.701	5.460
d. Varios de remuneración al trabajo	405	414
e. Pagos de seguridad social directamente al empleado	790	400
f. Contribuciones patronales a organismos de seguridad social	6.781	6.781
B. Compra de bienes y servicios de consumo	31.718	28.721
a. Gastos relacionados con los servicios personales	5.607	4.299
b. Materiales y suministros	2.149	1.865
c. Mantenimientos y aseguros	14.025	12.621
d. Arrendamientos	1.500	1.074
e. Servicios públicos	355	323
f. Gastos de transportes y comunicaciones	497	497
g. Gastos generales de consumo	2.248	1.875
h. Vigencias expiradas	3.136	4.400
i. Gastos varios sin especificar	2.201	1.767
2. Gastos de transferencia	46.657	52.437
A. Aportes y auxilios corrientes al sector público	25.913	25.058
B. Por participación de impuestos	10.053	19.804
C. Transferencias a las familias	2.230	1.731
D. Otras transferencias	8.461	5.844
3. Gastos de inversión	91.559	78.931
A. Gastos de desarrollo cultural y social	6.002	4.613
B. Adquisición de activos fijos	75.371	56.926
C. Otros	10.186	17.392
4. Gastos de la deuda pública	7.017	7.570
A. Amortización de deuda interna	7.017	7.570

1/ No incluye Institutos Descentralizados.
Fuente: DANE – Regional – Planeación Departamental Quindío.

COMPOSICION PORCENTUAL DE LOS EGRESOS REALES DEPARTAMENTALES, POR NATURALEZA DEL GASTO CALDAS, QUINDIO Y RISARALDA 1977 **13.1.4**

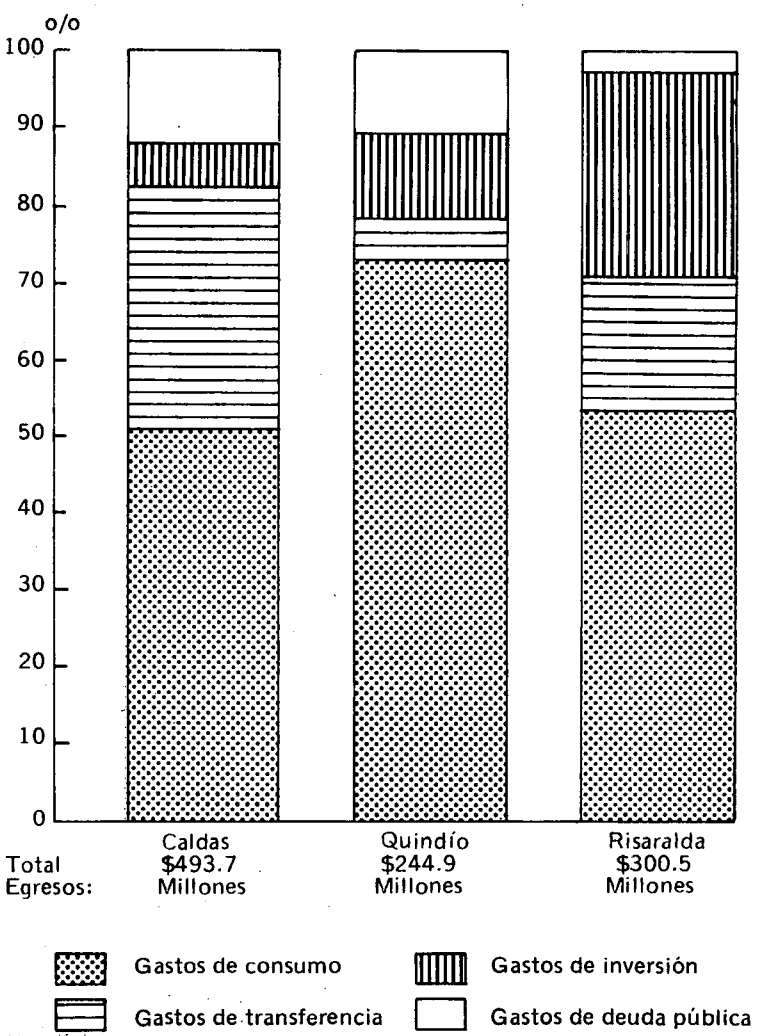

PRESUPUESTO Y EGRESOS REALES, SEGUN RAMAS ADMINISTRATIVAS 13.1.5

1977

(Miles de pesos)

Ramas administrativas	Presupuesto	Egresos reales
		A. CALDAS
TOTALES	505.281	493.788
Asamblea departamental	2.568	2.406
Despacho gobernador	16.232	16.146
Departamento de gobierno	24.262	23.475
Departamento de hacienda	135.823	133.986
Departamento de educación	182.781	181.317
Departamento de fomento, desarrollo y obras públicas	73.527	68.447
Departamento de contraloría	10.066	10.066
Departamento de inversiones educación y obras públicas	60.022	57.945
		B. RISARALDA
TOTALES	324.498	300.547
Asamblea departamental	2.020	2.046
Despacho del gobernador	44.489	33.677
Secretaría de gobierno	23.067	20.998
Secretaría de hacienda	60.221	70.538
Secretaría de fomento y desarrollo	74.314	57.422
Secretaría de educación	104.137	89.740
Secretaría general	9.410	19.109
Contraloría general del departamento	6.840	7.017

Nota: no hay información disponible para el departamento del Quindío.
Fuente: DANE – Regional

INGRESOS Y EGRESOS MUNICIPALES 13.2

PRESUPUESTO, INGRESOS Y EGRESOS REALES, SEGUN MUNICIPIOS 1/ 13.2.1

1977

(Miles de pesos)

Municipios	Monto presupuestal rentas=gastos	Ingresos reales	Egresos reales
			A. CALDAS
TOTALES	229.567.2	224.842.0	221.575.1
Manizales	106.702.0	80.531.2	77.874.8
Aguadas	9.459.1	10.094.9	8.506.8
Anserma	6.742.2	6.526.7	6.013.0
Aranzazu	3.965.0	4.583.9	3.988.7
Belalcázar	2.977.6	2.665.4	2.687.5
Chinchiná	12.236.1	18.454.7	19.775.7
Filadelfia	3.507.6	2.907.5	3.130.9
La Dorada	14.675.5	22.289.5 2/	22.046.3 2/
La Merced	1.681.2	2.125.2	1.843.6
Manzanares	3.886.9	3.138.9	3.432.9
Marmato	1.022.2	1.061.7	1.294.2
Marquetalia	2.161.2	1.774.1	1.822.1
Marulanda	1.347.0	2.216.8	1.954.5
Neira	5.505.3	4.845.6	5.676.7
Pácora	5.156.5	6.295.1	6.016.2
Palestina	3.328.5	4.201.1	4.206.7
Pensilvania	6.109.2	6.784.7	6.950.4
Riosucio	7.932.6	7.921.7	7.510.6
Risaralda	4.247.9	5.552.4	5.764.5
Salamina	8.782.7	9.591.0	8.724.3
Samaná	5.741.1	6.109.6	7.126.1
Supía	3.458.2	5.142.9	4.597.1
Victoria	2.168.5	2.342.7	2.400.3
Villamaría	3.958.7	4.431.8	4.046.5
Viterbo	2.814.4	3.252.9	4.184.7

1/ No incluye Institutos descentralizados.
2/ No incluye el corregimiento de Buenavista.
Fuente: DANE – Regional.

PRESUPUESTO, INGRESOS Y EGRESOS REALES, SEGUN MUNICIPIOS 1/ 13.2.1
1977

(Conclusión) (Miles de pesos)

Municipios	Monto Presupuestal rentas=gastos	Ingresos reales	Egresos reales
			B. QUINDIO
TOTALES	115.301.5	98.729.5	101.887.0
Armenia	69.496.9	42.641.7	45.788.4
Buenavista	1.187.0	1.194.5	1.053.0
Calarcá	14.511.2	17.470.3	19.371.0
Circasia	3.351.9	3.998.7	3.306.7
Córdoba	1.025.8	1.214.1	965.1
Filandia	2.416.5	2.067.9	2.407.1
Génova	2.359.3	2.806.9	3.014.0
La Tebaida	3.284.9	3.928.4	4.214.8
Montenegro	7.331.5	9.281.3	9.072.3
Pijao	2.035.2	2.292.0	2.102.0
Quimbaya	7.041.2	9.954.8	8.484.8
Salento	1.260.1	1.878.9	2.107.8
			C. RISARALDA
TOTALES	192.759.3	138.501.4	139.046.9
Pereira	99.198.1	98.889.3	100.551.9
Apía	4.401.1	4.881.0	4.953.9
Balboa	1.433.5	2.212.3	1.890.0
Belén de Umbría	6.824.7	5.311.2	4.335.7
Dosquebradas	17.725.9	(...)	(...)
Guática	2.945.8	2.673.7	2.956.9
La Celia	2.225.5	2.051.2	2.084.5
La Virginia	5.538.7	5.324.8	6.009.2
Marsella	7.342.5	4.631.8	4.418.7
Mistrató	978.2	1.660.1	2.188.4
Pueblo Rico	2.617.6	1.540.1	1.828.8
Quinchía	3.392.6	3.651.9	2.542.2
Santa Rosa de Cabal	32.669.8	(...)	(...)
Santuario	5.465.3	5.674.0	5.286.7

Fuente: DANE – Regional

PRESUPUESTO E INGRESOS REALES, SEGUN CLASIFICACION DE LAS RENTAS 1/ 13.2.2
1977

(Miles de pesos)

Clasificación de las rentas	Presupuesto	Ingresos reales
A. MANIZALES		
TOTALES	106.702	80.531
1. Ingresos corrientes	91.664	77.671
A. Ingresos tributarios	45.385	38.331
a. Registro y anotación	1.999	2.188
b. Circulación y tránsito	6.474	5.916
c. Predial y complementarios	19.972	15.016
d. Avisos y propagandas	454	497
e. Delineación urbana	1.250	1.470
f. Ocupación de vías	629	602
g. Degüello de ganado menor	79	59
h. Degüello de ganado mayor	422	351
i. Rifas, sorteos y juegos permitidos	1.047	1.307
j. Espectáculos públicos	2.362	2.263
k. Industria y comercio	9.700	8.541
l. Otros	997	121
B. Ingresos no tributarios	12.188	14.056
a. Venta de bienes y servicios	1.785	443
b. Otros	6.386	7.722
c. Venta de otros bienes y servicios	4.017	5.891
– Arrendamientos	688	844
– Intereses, dividendos y aprovechamientos	597	1.762
– Reintegros	134	297
– Multas	1.112	1.290
– Otros ingresos	1.486	1.698
C. Ingresos por transferencias	34.091	25.284
a. Aportes y auxilios corrientes del sector público (Educación, impuesto, ventas, etc)	33.833	25.233
b. Otras participaciones (oro)	258	51
2. Ingresos de capital	15.038	2.860
A. Recursos del crédito	15.038	2.860
a. Deuda pública interna	14.000	1.823
b. Otros créditos	1.038	1.037

1/ No incluye Institutos descentralizados.
Fuente: DANE – Regional.

PRESUPUESTO E INGRESOS REALES, SEGUN CLASIFICACION DE LAS RENTAS 1/ 13.2.2
1977

(Continuación) (Miles de pesos)

Clasificacion de las rentas	Presupuesto	Ingresos reales
B. ARMENIA		
TOTALES	–	42.642
1. Ingresos corrientes	–	42.300
A. Ingresos tributarios	–	27.046
a. Registro y anotación	–	4.540
b. Predial y complementarios	–	9.553
c. Delineación urbana	–	745
d. Degüello de ganado menor	–	115
e. Degüello de ganado mayor	–	603
f. Rifas, sorteos y juegos permitidos	–	389
g. Espectáculos públicos	–	1.165
h. Industria y comercio	–	6.905
i. Otros	–	3.031
B. Ingresos no tributarios	–	5.625
a. Aseo público	–	920
b. Venta de otros bienes y servicios	–	4.705
– Muebles	–	1
– Arrendamientos	–	449
– Intereses, dividendos y aprovechamientos	–	1.045
– Reintegros	–	1.759
– Multas	–	524
– Otros ingresos	–	927
C. Ingresos por transferencias	–	9.629
a. Aportes y auxilios corrientes del sector público (Educación, impuesto ventas, etc)	–	9.629
2. Ingresos de capital	–	342
A. Recursos financieros	–	342

1/ No incluye Institutos descentralizados.
Fuente: DANE.

PRESUPUESTO E INGRESOS REALES, SEGUN CLASIFICACION DE LAS RENTAS 13.2.2
1977

(Conclusión) (Miles de pesos)

Clasificación de las rentas	Presupuesto	Ingresos reales
		C. PEREIRA
TOTALES	–	98.889
1. Ingresos corrientes	–	96.046
A. Ingresos tributarios	–	66.920
a. Registro y anotación	–	10.085
b. Circulación y tránsito	–	3.037
c. Predial y complementarios	–	17.035
d. Avisos y propagandas	–	680
e. Delineación urbana	–	5.190
f. Ocupación de vías	–	581
g. Degüello de ganado menor	–	17
h. Degüello de ganado mayor	–	86
i. Rifas, sorteos y juegos permitidos	–	860
j. Espectáculos públicos	–	3.733
k. Industria y comercio	–	17.893
l. Pesas y medidas	–	184
m. Mercancías extranjeras	–	49
n. Otros	–	7.490
B. Ingresos no tributarios	–	7.995
a. Venta de bienes y servicios	–	273
b. Otros	–	1.460
c. Venta de otros bienes y servicios	–	6.262
– Arrendamientos	–	1.398
– Reintegros	–	19
– Multas	–	624
– Otros ingresos	–	4.221
C. Ingresos por transferencias	–	21.131
a. Aportes y auxilios corrientes del sector público	–	3.769
b. Por participación de impuestos	–	14.911
c. Otras transferencias	–	2.451
2. Ingresos de capital	–	2.843
A. Recursos del crédito	–	2.800
B. Recursos financieros	–	43

PRESUPUESTO Y EGRESOS REALES, SEGUN NATURALEZA DEL GASTO 1/ 1977 13.2.3

(Miles de pesos)

Naturaleza del gasto	Presupuesto	Egresos reales
		A. MANIZALES
TOTALES	106.702	77.875
1. Gastos de consumo	55.743	50.178
A. Resumen del trabajo	38.490	36.327
a. Sueldos y salarios	30.845	29.341
b. Prima de navidad	2.670	2.556
c. Otras primas y subsidios	3.231	2.930
d. Varios de remuneración al trabajo	948	810
e. Otras prestaciones sociales	85	66
f. Pagos de seguridad social directamente al empleado	84	56
g. Contribuciones patronales a organismos de seguridad social	627	568
B. Compra de bienes y servicios de consumo	17.253	13.851
a. Gastos relacionados con servicios personales	2.576	2.440
b. Materiales y suministros	1.039	710
c. Combustibles, grasas y lubricantes	500	931
d. Mantenimiento y aseguros	2.516	1.197
e. Arrendamientos	1.677	1.115
f. Servicios públicos	2.000	2.144
g. Gastos de transporte y comunicaciones	17	7
h. Gastos generales de consumo	1.270	948
i. Vigencias expiradas	5.500	4.316
j. Gastos varios sin especificar	158	43
2. Gastos de transferencia	12.860	6.905
A. Aportes y auxilios corrientes al sector público	8.940	4.854
B. Por participación de impuestos	75	12
C. Transferencias a las familias	2.210	1.424
D. Otras transferencias	1.485	590
E. Impuestos pagados	150	25
3. Gastos de inversión	30.571	14.032
A. Gastos de desarrollo cultural y social	9.832	698
B. Adquisición de activos fijos	10.526	4.805
C. Otros	10.213	8.529
4. Gastos de la deuda pública	7.528	6.760
A. Amortización de deuda interna y externa	4.732	4.824
B. Intereses de deuda pública interna y externa	1.710	1.698
C. Otros	1.086	238

1/ No incluye Institutos descentralizados.

PRESUPUESTO Y EGRESOS REALES, SEGUN NATURALEZA DEL GASTO 1/ 13.2.3
1977

(Continuación) (Miles de pesos)

Naturaleza del gasto	Presupuesto	Egresos reales
		B. ARMENIA
TOTALES	–	45.788
1. Gastos de consumo	–	41.101
A. Resumen del trabajo	–	36.400
a. Sueldos y salarios	–	25.159
b. Prima de navidad	–	2.336
c. Otras primas y subsidios	–	3.165
d. Varios de remuneración al trabajo	–	862
e. Pagos de seguridad social directamente al empleado	–	2.768
f. Contribuciones patronales a organismos de seguridad social	–	2.110
B. Compra de bienes y servicios de consumo	–	4.701
a. Gastos relacionados con los servicios personales	–	662
b. Materiales y suministros	–	1.735
c. Mantenimiento y aseguros	–	521
d. Arrendamientos	–	266
e. Gasto de transporte y comunicaciones	–	63
f. Gastos generales de consumo	–	140
g. Vigencias expiradas	–	914
h. Gastos varios sin especificar	–	400
2. Gastos de transferencia	–	1.022
A. Transferencias a las familias	–	269
B. Otras transferencias	–	753
3. Gastos de inversión	–	1.726
A. Gastos de desarrollo cultural y social	–	780
B. Adquisición de activos fijos	–	688
C. Otros	–	258
4. Gastos de la deuda pública	–	1.939
A. Amortización de deuda interna y externa	–	1.427
B. Intereses deuda pública interna y externa	–	512

1/ No incluye gastos de Institutos descentralizados

PRESUPUESTO Y EGRESOS REALES, SEGUN NATURALEZA DEL GASTO 1/ 1977 13.2.3

(Conclusión) (Miles de pesos)

Naturaleza del gasto	Presupuesto	Egresos reales
		C. PEREIRA
TOTALES	–	100.552
1. Gastos de consumo	–	66.330
A. Resumen del trabajo	–	51.311
a. Sueldos y salarios	--	40.058
b. Prima de navidad	–	3.374
c. Varios de remuneración al trabajo	–	736
d. Otras prestaciones sociales	–	783
e. Pagos de seguridad social directamente al empleado	–	706
f. Contribuciones patronales a organismos de seguridad social	–	5.654
B. Compra de bienes y servicios de consumo	–	15.019
a. Gastos relacionados con los servicios personales	–	1.875
b. Materiales y suministros	–	3.074
c. Combustibles, grasas y lubricantes	–	879
d. Mantenimiento y aseguros	–	1.797
e. Arrendamientos	–	784
f. Gastos de transporte y comunicaciones	–	585
g. Gastos generales de consumo	–	933
h. Vigencias expiradas	–	4.682
i. Gastos varios sin expecificar	–	410
2. Gastos de transferencia	–	18.269
A. Aportes y auxilios corrientes al sector público	–	15.440
B. Transferencias a las familias	–	2.376
C. Otras transferencias	–	450
D. Impuestos pagados	–	3
3. Gastos de inversión	–	9.168
A. Gastos de desarrollo cultural y social	–	1.092
B. Adquisición de activos fijos	–	5.648
C. Otros	–	2.428
4. Gastos de la deuda pública	–	6.785
A. Amortización de deuda interna y externa	–	6.720
B. Intereses de deuda pública interna y externa	–	65

1/ No incluye gastos de Institutos descentralizados.
Fuente: DANE – Regional.

ESTADISTICA ADMINISTRATIVA 13.3

PERSONAL PERMANENTE DE EMPLEADOS POR DEPARTAMENTO, SEGUN ESCALA DE SUELDO MENSUAL 1977 13.3.1

Escala de sueldos (pesos)				Número de empleados		
				Caldas 1/	Quindío	Risaralda 1/
	Hasta		2.500	643	231	171
De	2.501	a	3.500	2.167	66	489
	3.501		4.000	3.387	21	91
	4.001		4.500	277	59	550
	4.501		5.000	52	20	144
	5.001		6.000	193	20	172
	6.001		7.000	250	18	143
	7.001		10.000	60	29	148
	10.001		15.000	22	(...)	9
	Más de		15.000	2	(...)	1

1/ Incluye personal magisterio.
Fuente: DANE – Regional

PERSONAL PERMANENTE DE EMPLEADOS SEGUN MUNICIPIOS 13.3.2
1977

Municipios	Número de empleados
A. CALDAS	
TOTALES	1.075
Manizales	366
Aguadas	60
Anserma	37
Aranzazu	25
Belalcázar	20
Chinchiná	77
Filadelfia	19
La Dorada	75
La Merced	16
Manzanares	23
Marmato	3
Marquetalia	15
Marulanda	11
Neira	28
Pácora	27
Palestina	18
Pensilvania	31
Risaralda	29
Riosucio	41
Salamina	42
Samaná	19
Supía	25
Victoria	17
Villamaría	24
Viterbo	27

Municipios	Número de empleados
B. QUINDIO	
TOTALES	472
Armenia	244
Buenavista	14
Calarcá	72
Circasia	(...)
Córdoba	14
Filandia	17
Génova	26
La Tebaida	(...)
Montenegro	45
Pijao	24
Quimbaya	(...)
Salento	16
C. RISARALDA	
TOTALES	713
Pereira	337
Apía	29
Balboa	17
Belén de Umbría	34
Dosquebradas	57
Guática	13
La Celia	17
La Virginia	44
Marsella	31
Mistrató	9
Pueblo Rico	13
Quinchía	22
Santa Rosa de Cabal	69
Santuario	21

Fuente: DANE – Regional

DEUDA PUBLICA 13.4

MOVIMIENTO DE LA DEUDA PUBLICA DEPARTAMENTAL 13.4.1

Entidad prestamista	Documentos	Especificaciones	Saldo al 1–I–77	Nuevas obligaciones	Cancelaciones	Saldo al 31–XII–77
						A. CALDAS
TOTAL			52.869	131.160	45.817	138.212
TOTAL		Capital	52.412	126.027	40.227	138.212
TOTAL		Intereses	457	5.133	5.590	–
Bonos serie "W" emisión 1960	Bonos	Capital	9	–	9	–
Bonos serie "W" emisión 1963	Bonos	Capital	996	–	996	–
Bonos series "U" y "V"	Varios	Intereses	457	–	457	–
Corporación Financiera de Caldas	Bonos serie "W"	Capital	6.000	–	2.000	4.000
		Intereses	–	690	690	–
Federación Nacional de Cafeteros	Pagarés	Capital	614	–	614	–
	Varios 16167	Intereses	–	289	289	–
Federación Nacional de Cafeteros	Pagarés	Capital	2.300	–	300	2.000
	1704	Intereses	–	840	840	–
Comité Departamental de Cafeteros	Pagarés	Capital	10.308	–	1.000	9.308
	01 al 27	Intereses	–	1.408	1.408	–
Caja de Crédito Agrario	Pagarés	Capital	1.500	–	500	1.000
	Varios	Intereses	–	123	123	–
Colseguros S.A.	Escritura	Capital	1.068	–	487	581
	Oblig. Hip.	Intereses	–	170	170	–
Compañía de Seguros Atlas	Escritura	Capital	622	–	304	318
	Oblig. Hip.	Intereses	–	97	97	–
Compañía de Seguros Bolívar	Escritura	Capital	671	–	320	351
	Oblig. Hip.	Intereses	–	115	115	–
Compañía Nacional de Capitalización	Escritura	Capital	598	–	257	341
	Oblig. Hip.	Intereses	–	131	131	–
Beneficencia de Manizales	Pagarés	Capital	4.000	–	2.000	2.000
	01 al 07	Intereses	–	–	–	–
Banco de Caldas	Cartas de C.	Capital	8.333	–	2.778	5.555
	1.889	Intereses	–	–	–	–
Banco de Colombia	Cartas de C.	Capital	5.864	–	1.852	4.012
	06	Intereses	–	–	–	–
Banco del Comercio	Cartas de C.	Capital	6.018	–	1.852	4.166
	C. 570	Intereses	–	–	–	–
Banco Cafetero	Carta de C.	Capital	3.511	–	1.080	2.431
	B. 359	Intereses	–	–	–	–
Banco Cafetero	Pagarés	Capital	–	10.000	–	10.000
	40343	Intereses	–	1.270	1.270	–
Cooperativa de Municipalidades	Oblig.	Capital	–	16.991	3.000	13.991
		Intereses	–	–	–	–
Comunidad de los Hermanos Maristas	Escritura	Capital	–	18.000	9.000	9.000
	Oblig. Hip.	Intereses	–	–	–	–
Comité Departamental de Cafeteros	Oblig. Contrat	Capital	–	76.036	11.878	64.158
	20–21	Intereses	–	–	–	–
Comité Departamental de Cafeteros	Oblig. Contrat.	Capital	–	5.000	–	5.000
	19	Intereses	–	–	–	–

MOVIMIENTO DE LA DEUDA PUBLICA DEPARTAMENTAL 13.4.1

(Conclusión)

Entidad prestamista	Documentos	Especificaciones	Saldo al 1–I–77	Nuevas obligaciones	Cancelaciones	Saldo al 31–XII–77
						B. RISARALDA
TOTAL			7.222	42.906	11.542	38.586
TOTAL		Capital	7.025	35.835	10.772	32.088
TOTAL		Intereses	197	7.071	770	6.498
Comitecafé	Cobranza	Capital	263	–	150	113
	19474	Intereses	20	–	20	–
Comitecafé	Cobranza	Capital	262	–	150	112
	19762	Intereses	20	–	20	–
General Electric	Contrato	Capital	–	30.835	3.972	26.863
	247	Intereses	–	6.498	–	6.498
Bancafetero	Pagaré	Capital	3.500	–	3.500	–
	24633	Intereses	157	60	217	–
Bancafetero	Pagaré	Capital	1.500	–	1.500	–
	24062	Intereses	–	180	180	–
Bancolombia	Pagaré	Capital	–	5.000	–	5.000
	00527	Intereses	–	300	300	–
Bancafetero	Pagaré	Capital	1.500	–	1.500	–
	24181	Intereses	–	33	33	–

Nota: no hay información disponible para el departamento del Quindío.

CATASTRO DE LA PROPIEDAD RAIZ 13.5

NUMERO DE PREDIOS Y AVALUO CATASTRAL POR AREAS, SEGUN MUNICIPIOS 13.5.1
1977

(Avalúo en miles de pesos)

Municipios	Total		Urbana		Rural	
	Número de predios	Avalúo	Número de predios	Avalúo	Número de predios	Avalúo
A. CALDAS						
TOTALES	128.219	13.324.281	64.389	9.076.226	63.830	4.248.055
Manizales	33.856	8.177.859	29.205	7.465.672	4.651	712.187
Aguadas	6.178	276.361	2.068	51.740	4.110	224.621
Anserma	5.427	241.354	2.183	66.880	3.244	174.474
Aranzazu	3.998	117.365	1.121	40.788	2.877	76.577
Belalcázar	2.037	124.773	550	11.846	1.487	112.927
Chinchiná	4.901	826.236	3.418	474.664	1.483	351.572
Filadelfia	3.085	212.799	790	24.750	2.295	188.049
La Dorada	6.314	620.064	5.849	352.837	465	267.227
La Merced	1.944	91.829	549	12.777	1.395	79.052
Manzanares	3.743	138.599	1.135	55.934	2.608	82.665
Marmato	1.395	30.114	243	4.552	1.152	25.562
Marquetalia	2.241	45.619	497	7.728	1.744	37.891
Marulanda	1.155	95.921	507	8.440	648	87.481
Neira	4.411	267.123	1.264	41.328	3.147	225.795
Pácora	3.980	212.737	1.035	47.016	2.945	165.721
Palestina	1.833	384.472	959	47.848	874	336.624
Pensilvania	6.887	127.934	1.565	30.247	5.322	97.687
Riosucio	9.588	146.058	2.174	60.616	7.414	85.442
Risaralda	2.718	184.041	757	17.250	1.961	166.791
Salamina	5.053	233.427	2.485	82.256	2.568	151.171
Samaná	6.855	129.394	1.521	20.013	5.334	109.381
Supía	3.679	173.800	1.285	60.774	2.394	113.026
Victoria	1.571	148.157	493	9.685	1.078	138.472
Villamaría	3.278	172.626	1.228	41.774	2.050	130.852
Viterbo	2.092	145.619	1.508	38.811	584	106.808

NUMERO DE PREDIOS Y AVALUO CATASTRAL POR AREAS, SEGUN MUNICIPIOS 13.5.1
1977

(Conclusión) (Avalúo en miles de pesos)

Municipios	Total		Urbana		Rural	
	Número de predios	Avalúo	Número de predios	Avalúo	Número de predios	Avalúo
B. QUINDIO						
TOTALES	51.308	5.971.361	36.730	3.443.958	14.578	2.527.403
Armenia	23.014	3.425.248	21.431	2.923.184	1.583	502.064
Buenavista	497	57.307	125	1.266	372	56.041
Calarcá	7.625	507.913	4.846	238.869	2.779	269.044
Circasia	2.730	231.821	1.273	41.773	1.457	190.048
Córdoba	881	70.010	354	4.538	527	65.472
Filandia	2.235	110.521	524	7.651	1.711	102.870
Geńova	2.131	110.799	938	13.368	1.193	97.431
La Tebaida	2.112	209.365	1.696	39.084	416	170.281
Montenegro	3.673	747.178	2.400	97.595	1.273	649.583
Pijao	1.317	88.370	544	9.604	773	78.766
Quimbaya	3.628	329.204	2.127	60.091	1.501	269.113
Salento	1.465	83.625	472	6.935	993	76.690
C. RISARALDA						
TOTALES	79.447	8.213.173	46.401	5.913.065	33.046	2.300.108
Pereira	30.633	5.520.403	24.136	4.686.612	6.497	833.791
Apía	3.080	134.674	749	49.811	2.331	84.863
Balboa	1.197	120.487	301	5.524	896	114.963
Belén de Umbría	3.358	240.178	1.022	38.560	2.336	201.618
Dosquebradas	10.723	761.788	8.874	618.781	1.849	143.007
Guática	3.248	57.934	706	10.575	2.542	47.359
La Celia	1.369	96.678	454	28.598	915	68.080
La Virginia	2.747	199.523	2.604	138.194	143	61.329
Marsella	2.737	174.996	848	28.348	1.889	146.648
Mistrató	2.831	34.721	520	6.401	2.311	28.320
Pueblo Rico	2.333	42.064	475	13.690	1.858	28.374
Quinchía	6.025	153.678	1.209	24.521	4.816	129.157
Santa Rosa de Cabal	6.858	479.144	3.659	204.931	3.199	274.213
Santuario	2.308	196.905	844	58.519	1.464	138.386

Fuentes: Instituto Agustín Codazzi, Seccionales Caldas, Quindío y Risaralda.

Transporte y comunicaciones 14

En sus manifestaciones externas el transporte y las comunicaciones juegan papel preponderante dentro de la época moderna y su avance marcha paralelamente con el crecimiento económico de un país o una región. De ahí que la necesidad de utilizar dichos servicios sea cada día mayor, lo cual hace que las empresas destinadas para ello traten de mejorar y ampliar sus servicios.

TRANSPORTE URBANO

Se presenta información referente al transporte urbano de buses (vehículos con capacidad para movilizar 31 o más pasajeros sentados), y busetas (vehículos con capacidad para transportar 21 a 30 personas sentadas), lo mismo que algunos aspectos inherentes al servicio.

Transporte aéreo: igualmente se da a conocer el transporte aéreo de pasajeros y carga por los aeropuertos de la Nubia (Manizales), el Eden (Armenia) y Matecaña (Pereira) efectuados en 1977

COMUNICACIONES

Estas cifras son suministradas por TELECOM

Telecomunicación: es toda transmisión, emisión o recepción de signos, señales, escritos, imágenes, sonidos o informaciones de cualquier naturaleza, por hilo, radioelectricidad, medios ópticos y otros sistemas electromagnéticos.
Telefonía: sistema de telecomunicación para la transmisión de la palabra, y en algunos casos de otros sonidos.

Se realiza por:

Llamada manual: es la comunicación a distancia en la cual para su tramitación intervienen 2 o más operadoras.

Llamada semiautomática: es la comunicación a distancia en la cual para su tramitación interviene 1 sola operadora.

Llamada automática: es la comunicación a distancia en la cual para su realización no hay intervención de operadora.

Telegrafía: sistema de telecomunicación empleado en la transmisión de escritos mediante el uso de un código de señales.

Télex: servicio telegráfico que permite a sus abonados comunicarse directa y temporalmente entre sí, mediante aparatos arrítmicos y circuitos de red telegráfica.

Impulso: es el flujo de corriente, con valor de tensión y duración de tiempo definido, que se utiliza para hacer avanzar los contadores.

Para efectos de cobro se le da un valor acordado entre el Ministerio de Comunicaciones y la Empresa Nacional de Telecomunicaciones.

TRANSPORTE URBANO 14.1.1

MOVIMIENTO URBANO DE BUSES, KILOMETROS RECORRIDOS, PASAJEROS TRANSPORTADOS Y PRODUCTO DE PASAJES, SEGUN MESES 14.1.1.1

1977

Meses	Promedio diario de buses en servicio	Número de viajes redondos	Total kilómetros recorridos (miles)	Número de pasajeros transportados (miles)		Producto de pasajes (miles de pesos)	
				Total	Promedio diario	Total	Promedio diario
A. CALDAS 1/							
TOTALES	210	653.122	11.107	48.628	133	58.356	160
Enero	200	49.992	820	3.868	125	4.642	150
Febrero	211	47.893	790	3.769	135	4.523	162
Marzo	211	50.493	866	4.154	134	4.985	161
Abril	212	55.355	945	4.089	136	4.907	164
Mayo	212	56.902	973	4.114	133	4.937	159
Junio	212	55.330	945	4.011	134	4.814	160
Julio	212	56.961	974	4.154	134	4.985	161
Agosto	212	56.920	973	4.110	133	4.932	159
Septiembre	212	55.430	947	4.004	133	4.805	160
Octubre	211	56.668	970	4.143	134	4.972	160
Noviembre	210	54.704	937	4.042	135	4.850	162
Diciembre	210	56.474	967	4.170	135	5.004	161
B. QUINDIO 2/							
TOTALES	135	460.558	6.047	31.116	85	37.352	102
Enero	134	36.845	536	2.445	79	2.943	95
Febrero	133	34.327	481	2.292	82	2.751	98
Marzo	131	34.265	465	2.385	77	2.862	92
Abril	133	37.840	496	2.431	81	2.917	97
Mayo	135	38.838	501	2.636	85	3.164	102
Junio	132	38.205	486	2.540	85	3.048	102
Julio	134	39.012	498	2.620	85	3.144	101
Agosto	133	38.779	499	2.611	84	3.134	101
Septiembre	138	40.166	517	2.643	88	3.172	106
Octubre	137	39.971	512	2.683	87	3.220	104
Noviembre	141	40.376	516	2.773	92	3.328	111
Diciembre	142	41.934	540	3.057	99	3.669	118
C. RISARALDA 3/							
TOTALES	258	811.348	14.696	67.443	185	80.931	222
Enero	233	57.511	1.104	4.906	158	5.887	190
Febrero	238	56.032	1.058	4.955	177	5.947	212
Marzo	248	67.383	1.242	5.389	174	6.466	209
Abril	249	67.192	1.203	5.410	180	6.492	216
Mayo	251	68.592	1.232	5.556	179	6.667	215
Junio	251	63.819	1.149	5.447	182	6.536	218
Julio	259	67.586	1.212	5.628	182	6.754	218
Agosto	269	71.773	1.276	5.919	191	7.103	229
Septiembre	269	71.363	1.278	5.814	194	6.977	233
Octubre	271	72.706	1.300	6.085	196	7.302	236
Noviembre	279	73.041	1.306	6.074	202	7.289	243
Diciembre	278	74.350	1.336	6.260	202	7.511	242

1/ Corresponde a las ciudades de Manizales, Anserma y La Dorada.
2/ Corresponde a las ciudades de Armenia y Calarcá.
3/ Corresponde a las ciudades de Pereira y Santa Rosa de Cabal.
Fuente: DANE, Regional.

MOVIMIENTO URBANO DE BUSETAS, KILOMETROS RECORRIDOS, PASAJEROS TRANSPORTADOS Y PRODUCTO DE PASAJES, SEGUN MESES 1977 14.1.1.2

Meses	Promedio diario de busetas en servicio	Número viajes redondos	Total de kilómetros recorridos (miles)	Número de pasajeros transportados (miles)		Producto de pasajes (miles de pesos)	
				Total	Promedio diario	Total	Promedio diario
A. CALDAS 1/							
TOTALES	75	262.812	4.507	9.743	27	24.258	66
Enero	73	21.044	372	835	27	2.088	67
Febrero	83	21.354	370	787	28	1.967	70
Marzo	83	24.210	427	780	25	1.931	62
Abril	74	21.869	370	799	27	1.979	66
Mayo	74	21.882	371	822	27	2.049	66
Junio	74	21.854	370	812	27	2.023	67
Julio	73	21.868	370	791	26	1.971	64
Agosto	73	21.877	370	819	26	2.040	66
Septiembre	73	21.876	370	818	27	2.036	68
Octubre	73	21.877	381	853	28	2.122	68
Noviembre	71	21.197	362	797	27	1.986	66
Diciembre	71	21.904	374	830	27	2.066	67
B. QUINDIO 2/							
TOTALES	35	215.775	1.831	4.132	11	4.960	14
Enero	33	15.656	134	330	11	396	13
Febrero	34	16.565	142	353	13	423	15
Marzo	34	16.848	145	363	12	436	14
Abril	35	17.195	144	342	11	410	14
Mayo	32	17.188	144	339	11	407	13
Junio	33	17.370	148	339	11	407	14
Julio	33	17.579	148	322	10	386	12
Agosto	32	17.253	148	331	11	397	13
Septiembre	39	20.487	173	353	12	425	14
Octubre	37	19.877	166	302	10	363	12
Noviembre	38	19.446	165	369	12	443	15
Diciembre	39	20.311	174	389	13	467	15
C. RISARALDA 3/							
TOTALES	67	216.047	6.452	10.164	28	25.414	69
Enero	49	13.497	398	610	20	1.525	49
Febrero	50	13.524	403	630	23	1.576	56
Marzo	68	18.603	555	861	28	2.153	69
Abril	73	20.430	611	927	31	2.318	77
Mayo	71	20.850	624	894	29	2.236	72
Junio	73	19.440	582	939	31	2.349	78
Julio	70	18.930	566	903	29	2.257	73
Agosto	72	18.930	566	932	30	2.329	75
Septiembre	70	18.414	550	890	30	2.224	74
Octubre	69	18.157	542	873	28	2.184	70
Noviembre	68	17.321	516	865	29	2.163	72
Diciembre	69	17.951	539	840	27	2.100	68

1/ Corresponde a las ciudades de Manizales y La Dorada.
2/ Corresponde a las ciudades de Armenia y Calarcá.
3/ Corresponde a las ciudad de Pereira.
Fuente: DANE, Regional.

PARQUE AUTOMOTOR 14.1.2

NUMERO DE VEHICULOS AUTOMOTORES DE PASAJEROS, CON MATRICULA VIGENTE EN 31 DE DICIEMBRE POR CLASES Y SERVICIOS 14.1.2.1

Clases	Total	Servicios			
		Oficial	Público	Particular	Otros 1/
A. MANIZALES					
TOTALES	8.405	360	1.736	6.309	–
Automóviles	4.353	42	620	3.691	–
Jeeps	2.324	187	496	1.641	–
Camionetas	1.112	99	97	916	–
Busetas	133	7	120	6	–
Buses	397	10	362	25	–
Sin discriminar 2/	86	15	41	30	–
B. ARMENIA					
TOTALES	5.917	123	1.610	4.158	26
Automóviles	2.421	25	611	1.785	–
Jeeps	2.132	70	488	1.574	–
Camionetas	991	25	191	775	–
Busetas	52	–	50	2	–
Buses	295	3	270	22	–
Sin discriminar 2/	26	–	–	–	26
C. PEREIRA					
TOTALES	18.538	557	4.579	11.201	2.201
Automóviles	4.494	26	899	3.106	463
Jeeps	1.971	77	608	949	337
Camionetas	1.534	66	117	1.188	163
Busetas	264	132	121	–	11
Buses	503	7	459	34	3
Sin discriminar 2/	9.772	249	2.375	5.924	1.224

1/ Pertenecen a otras plazas pero pagan impuesto en esta ciudad.
2/ Incluye pasajeros y carga.
Fuente: Institutos Departamentales de Tránsito y Transportes.

NUMERO DE VEHICULOS AUTOMOTORES DE CARGA, CON MATRICULA VIGENTE EN 31 DE DICIEMBRE POR CLASES, SEGUN SERVICIOS 14.1.2.2

Servicios	Total	Clases	
		camiones y volquetas	otros vehículos
A. MANIZALES			
TOTALES	1.187	1.187	–
Oficial	146	146	–
Público	549	549	–
Particular	471	471	–
Otros 3/	21	21	–
B. ARMENIA			
TOTALES	2.032	1.189	843
Oficial	82	82	–
Público	252	252	–
Particular	855	855	–
Otros 3/	843	–	843
C. PEREIRA			
TOTALES	2.537	1.811	726
Oficial	106	106	–
Público	287	251	36
Particular	1.454	1.304	150
Otros 3/	690	150	540

3/ Pertenecen a otras plazas, pero pagan impuesto en esta ciudad.
Fuente: Institutos Departamentales de Tránsito y Transportes.

CARRETERAS 14.1.3
DISTANCIAS POR CARRETERA ENTRE LOS CENTROS URBANOS 14.1.3.1

(Kilómetros)

Municipios	Manizales	Aguadas	Anserma	Aranzazu	Belalcázar	Chinchiná	Filadelfia	La Dorada	La Merced	Manares	Marmato	Marquetalia	Marulanda
A. CALDAS													
Manizales	–	126	74	52	74	20	49	165	98	117	152	137	129
Aguadas	126	–	200	74	200	146	91	291	140	243	112	263	103
Anserma	74	200	–	126	62	94	123	239	172	191	78	211	203
Aranzazu	52	74	126	–	126	72	17	217	66	169	204	189	77
Belalcázar	74	200	62	126	–	73	123	239	172	191	120	211	203
Chinchiná	20	146	94	72	73	–	69	185	118	137	172	157	149
Filadelfia	49	91	123	17	123	69	–	214	49	166	201	186	94
La Dorada	165	291	239	217	239	185	214	–	263	104	317	67	294
La Merced	98	140	172	66	172	118	49	263	–	215	202	235	93
Manzanares	117	243	191	169	191	137	166	104	215	–	269	30	246
Marmato	152	112	78	204	120	172	201	317	202	269	–	289	215
Marquetalia	137	263	211	189	211	157	186	67	235	30	289	–	266
Marulanda	129	103	203	77	203	149	94	294	93	246	215	266	–
Neira	21	105	95	31	95	41	28	186	77	138	173	158	103
Pácora	111	15	185	59	185	131	76	276	125	228	263	248	88
Palestina	29	155	64	81	64	9	78	194	127	146	181	166	158
Pensilvania	148	274	222	200	222	168	197	135	246	31	300	61	277
Riosucio	107	116	33	159	93	127	156	272	205	224	45	234	236
Risaralda	55	181	20	107	30	75	104	220	153	172	95	192	184
Salamina	76	50	150	24	150	96	41	241	40	193	162	213	53
Samaná	202	328	276	254	276	222	251	82	300	85	354	63	331
Supía	117	102	43	169	103	137	166	282	185	234	35	254	246
Victoria	140	266	214	192	214	160	189	47	238	52	292	27	269
Villamaría	9	135	83	61	83	29	58	174	107	126	161	146	138
Viterbo	80	206	37	132	33	100	129	245	178	197	115	217	209

DISTANCIAS POR CARRETERA ENTRE LOS CENTROS URBANOS 14.1.3.1

(Continuación) (Kilómetros)

Municipios	Neira	Pácora	Palestina	Pensilvania	Riosucio	Risaralda	Salamina	Samaná	Supía	Victoria	Villamaría	Viterbo
A. CALDAS												
Manizales	21	111	29	148	107	55	76	202	117	140	9	80
Aguadas	105	15	155	274	116	181	50	328	102	266	135	206
Anserma	95	185	64	222	33	20	150	276	43	214	83	37
Aranzazu	31	59	81	200	159	107	24	254	169	92	61	132
Belalcázar	95	185	64	222	93	30	150	276	103	214	83	33
Chinchiná	41	131	9	168	127	75	96	222	137	160	29	100
Filadelfia	28	76	78	197	156	104	41	251	166	189	58	129
La Dorada	186	276	194	135	272	220	241	82	282	47	174	245
La Merced	77	125	127	246	205	153	40	300	185	238	107	178
Manzanares	138	228	146	31	224	172	193	85	234	52	126	197
Marmato	173	263	181	300	45	95	162	354	35	292	161	115
Marquetalia	158	248	166	61	234	192	213	63	254	27	146	217
Marulanda	103	88	158	277	236	184	53	331	246	269	138	209
Neira	–	90	50	169	128	76	55	223	138	161	30	101
Pácora	90	–	140	259	131	166	35	313	228	251	120	191
Palestina	50	140	–	177	136	44	105	231	105	169	38	79
Pensilvania	169	259	177	–	255	203	224	116	265	86	157	228
Riosucio	128	131	136	255	–	53	183	309	10	247	116	70
Risaralda	76	166	44	203	53	–	131	257	63	195	64	39
Salamina	55	35	105	224	183	131	–	278	151	216	85	156
Samaná	223	313	231	116	309	257	278	–	319	35	211	282
Supía	138	228	105	265	10	63	151	319	–	257	126	102
Victoria	161	251	169	86	247	195	216	35	257	–	149	220
Villamaría	30	120	38	157	116	64	85	211	126	149	–	89
Viterbo	101	191	79	228	70	39	156	282	102	220	89	–

DISTANCIAS POR CARRETERA ENTRE LOS CENTROS URBANOS 14.1.3.1

(Conclusión) (Kilómetros)

B. QUINDIO

Municipios	Armenia	Buenavista	Calarcá	Circasia	Córdoba	Filandia	Génova	La Tebaida	Montenegro	Pijao	Quimbaya	Salento
Armenia	–	26	6	12	28	32	53	17	12	36	29	25
Buenavista	26	–	30	48	14	68	30	53	48	12	65	61
Calarcá	6	30	–	18	22	38	47	23	18	30	35	31
Circasia	12	48	18	–	40	20	65	29	15	48	41	13
Córdoba	28	14	22	40	–	60	35	45	40	9	57	53
Filandia	32	68	38	20	60	–	85	49	17	68	18	19
Génova	53	30	47	65	35	85	–	70	65	17	82	78
La Tebaida	17	53	23	29	45	49	70	–	29	53	31	42
Montenegro	12	48	18	15	40	17	65	29	–	48	16	37
Pijao	36	12	30	48	9	68	17	53	48	–	65	61
Quimbaya	29	65	35	41	57	18	82	31	16	65	–	54
Salento	25	61	21	13	53	19	78	42	37	61	54	–

C. RISARALDA

Municipios	Pereira	Apía	Balboa	Belén de Umbría	Dosquebradas	Guática	La Celia	La Virginia	Marsella	Mistrató	Pueblo Rico	Quinchía	Santa Rosa de Cabal	Santuario
Pereira	–	65	52	70	5	93	67	30	30	86	93	110	14	64
Apía	65	–	45	16	70	69	60	35	95	62	28	86	79	17
Balboa	52	45	–	62	57	85	15	22	82	78	73	102	66	44
Belén de Umbría	70	16	62	–	75	53	77	40	100	16	44	70	84	32
Dosquebradas	5	70	57	75	–	98	72	35	35	91	98	115	9	69
Guática	93	69	85	53	98	–	100	63	123	32	97	17	107	85
La Celia	67	60	15	77	72	100	–	37	97	93	88	117	81	71
La Virginia	30	35	22	40	35	63	37	–	60	56	63	80	44	34
Marsella	30	95	82	100	35	123	97	60	–	116	123	140	44	94
Mistrató	86	62	78	16	91	32	93	56	116	–	90	49	100	78
Pueblo Rico	93	28	73	44	98	97	88	63	123	90	–	114	107	44
Quinchía	110	86	102	70	115	17	117	80	140	49	114	–	124	102
Santa Rosa de Cabal	14	79	66	84	9	107	81	44	44	100	107	124	–	78
Santuario	64	17	44	32	69	85	71	34	94	78	44	102	78	–

Fuente: DANE, Regional.

MOVIMIENTO DE PASAJEROS Y DE CARGA, EN LOS AEROPUERTOS DE MANIZALES, ARMENIA Y PEREIRA, SEGUN MESES 1977 14.1.4.1

Meses	Pasajeros		Carga (Kilos)	
	Entrados	Salidos	Embarcada	Desembarcada
				A. MANIZALES
TOTAL	29.793	29.496	74.715	88.628
Enero	2.579	2.752	5.743	5.715
Febrero	2.290	2.220	7.314	6.682
Marzo	2.228	2.310	6.732	6.134
Abril	2.260	2.240	6.360	7.088
Mayo	2.414	2.461	6.286	9.083
Junio	2.499	2.488	6.470	8.419
Julio	2.774	2.731	5.345	8.091
Agosto	2.346	2.336	5.830	8.326
Septiembre	1.904	1.822	2.626	6.507
Octubre	2.536	2.403	8.764	7.299
Noviembre	2.519	2.560	4.747	7.303
Diciembre	3.444	3.173	8.498	7.981
				B. ARMENIA
TOTAL	7.281	8.681	4.408	20.428
Enero	386	638	331	854
Febrero	320	385	318	739
Marzo	313	390	349	2.205
Abril	383	422	348	1.271
Mayo	390	492	314	2.724
Junio	464	475	290	1.906
Julio	684	652	582	1.159
Agosto	730	1.015	60	1.427
Septiembre	415	454	658	581
Octubre	893	1.153	1.053	2.424
Noviembre	964	1.230	105	2.315
Diciembre	1.339	1.375	–	2.823
				C. PEREIRA
TOTAL	174.106	177.090	1.225.122	2.050.817
Enero	16.095	18.598	68.353	128.022
Febrero	12.335	12.793	79.117	147.399
Marzo	12.358	12.495	104.100	180.277
Abril	12.228	12.607	106.720	183.154
Mayo	12.258	12.997	104.764	237.609
Junio	13.619	14.474	107.146	146.807
Julio	17.419	16.803	101.509	167.032
Agosto	14.741	15.248	97.655	159.682
Septiembre	14.094	14.451	115.932	188.326
Octubre	15.505	15.450	115.732	185.765
Noviembre	13.853	14.136	107.962	173.182
Diciembre	19.601	17.038	116.132	153.563

Fuente: DANE – Tabulados.

TRANSPORTE POR OLEODUCTO 14.1.5

PRODUCTOS DE PETROLEO TRANSPORTADOS POR EL OLEODUCTO DE CALDAS, SEGUN CLASES 1977 14.1.5.1

(Barriles de 42 galones)

Productos	Manizales	Pereira
TOTAL	706.674	590.739
Gasolina motor corriente	394.690	340.159
Gasolina premiun (extra) 1/	7.096	9.903
Querosene	94.804	63.448
ACPM 2/	95.895	55.203
GLP (Propano) 3/	114.189	122.026

1/ Gasolina de alto octanaje
2/ Aceite de combustible pesado para motores.
3/ Gas licuado de petróleo.
Fuente: Ecopetrol – Distrito de Oleoductos.

TRAFICO TELECOMUNICATIVO NACIONAL E INTERNACIONAL DE MANIZALES, ARMENIA Y PEREIRA, SEGUN MESES 1977 14.2.1

Meses	Telefonía			Telegrafía		Télex	
	Manual y semiautomático		Automático (miles de impulsos)	Número de telegramas		Nacional	Internacional
	Número de llamadas			Nacional	Internacional	Impulsos	Llamadas
	Nacional	Internacional					
A. MANIZALES							
TOTAL	1.080.184	3.795	173.141	316.573	3.134	2.694.441	21.136
Enero	104.638	324	7.996	24.213	226	213.354	–
Febrero	90.745	324	10.969	22.726	295	212.443	1.687
Marzo	96.525	292	10.055	25.105	220	299.054	2.852
Abril	92.594	246	9.924	23.321	189	191.043	1.993
Mayo	92.985	295	12.102	30.590	301	224.098	1.489
Junio	82.195	274	15.721	25.338	287	218.593	1.496
Julio	84.925	352	15.136	25.424	278	227.410	2.015
Agosto	86.018	316	19.954	26.477	299	229.549	1.464
Septiembre	84.145	320	17.442	28.375	213	219.380	1.592
Octubre	86.381	317	16.727	25.850	307	201.788	1.517
Noviembre	87.202	343	18.223	28.209	228	221.678	1.651
Diciembre	91.831	392	18.892	30.945	291	236.051	3.380
B. PEREIRA							
TOTAL	998.402	7.436	276.265	277.194	3.141	1.348.282	19.035
Enero	88.986	539	11.742	21.056	229	113.128	1.690
Febrero	91.647	449	8.917	20.670	199	140.336	1.432
Marzo	78.717	604	14.023	22.594	267	127.663	1.436
Abril	72.887	590	20.277	19.927	287	51.681	1.741
Mayo	79.034	619	23.914	25.502	287	91.440	1.741
Junio	77.624	624	24.491	22.736	206	104.806	1.369
Julio	82.246	631	26.751	22.494	300	112.919	1.959
Agosto	81.735	624	26.751	23.801	311	129.206	1.552
Septiembre	79.381	640	27.781	24.420	247	139.396	1.687
Octubre	97.216	659	26.179	20.961	150	132.148	1.386
Noviembre	82.763	645	28.794	22.605	378	114.808	1.453
Diciembre	86.166	812	36.645	31.148	280	90.751	1.589
C. ARMENIA							
TOTAL	749.412	2.199	67.904	208.788	2.964	1.013.700	242
Enero	64.170	192	9.931	16.034	190	67.076	37
Febrero	58.950	152	6.619	14.981	301	91.772	64
Marzo	62.106	145	4.133	16.511	227	76.124	–
Abril	58.962	130	4.667	16.385	225	74.992	–
Mayo	62.435	142	5.029	19.513	298	78.427	
Junio	60.720	192	5.243	17.172	300	89.162	61
Julio	65.188	210	4.742	17.501	210	82.772	38
Agosto	68.067	192	5.010	17.618	287	85.486	10
Septiembre	63.709	198	5.799	18.348	198	90.551	18
Octubre	61.359	197	4.601	15.659	224	84.339	8
Noviembre	60.764	215	5.399	15.591	298	85.167	3
Diciembre	62.982	234	6.731	23.475	206	107.832	3

Fuente: TELECOM.

Impreso en la División de Edición del
Departamento Administrativo Nacional de
Estadística, DANE
Bogotá, D.E., Colombia — Febrero de 1979